

RELATÓRIO ANALÍTICO POR VEÍCULO






































Período: 21/08/2024 00:00:00 à 27/08/2024 23:59:59

Identificador: FWJ4C28 LUIZ SC R 450 2021

Placa: FWJ4C28

- Legenda:**
-  Mensagens enviadas do Veículo (Veículo -> Central)
 -  Mensagens enviadas do Veículo (Controle de Jornada Cliente)
 -  Mensagens enviadas da Central (Central -> Veículo)



Sentido:	Data e Hora:	Localização:	Mensagem:	Modo Emergência	Tipo Mensagem:	Vel. (Km/h)	Log ?	Latitude	Longitude
	27/08/2024 23:57:04	PA - SANTARÉM - Próx. BR-163	Porta do Motorista aberta		Evento	0	NÃO	-2,4516	-54,7299
	27/08/2024 23:57:04	PA - SANTARÉM - Próx. BR-163	Desengate da carreta 1		Status	0	NÃO	-2,4516	-54,7299
	27/08/2024 23:57:04	PA - SANTARÉM - Próx. BR-163	Parada do Veículo		Alerta de Software	0	NÃO	-2,4516	-54,7299
	27/08/2024 23:56:15	PA - SANTARÉM - Próx. BR-163	Porta do Motorista aberta		Evento	0	NÃO	-2,4516	-54,7299
	27/08/2024 23:56:15	PA - SANTARÉM - Próx. BR-163	Desengate da carreta 1		Status	0	NÃO	-2,4516	-54,7299
	27/08/2024 23:56:15	PA - SANTARÉM - Próx. BR-163	Parada do Veículo		Alerta de Software	0	NÃO	-2,4516	-54,7299
	27/08/2024 23:55:43	PA - SANTARÉM - Próx. BR-163	Desengate da carreta 1		Status	0	NÃO	-2,4516	-54,7299
	27/08/2024 23:55:43	PA - SANTARÉM - Próx. BR-163	Parada do Veículo		Alerta de Software	0	NÃO	-2,4516	-54,7299
	27/08/2024 23:50:43	PA - SANTARÉM - Próx. BR-163	Desengate da carreta 1		Status	0	NÃO	-2,4516	-54,7299
	27/08/2024 23:50:43	PA - SANTARÉM - Próx. BR-163	Parada do Veículo		Alerta de Software	0	NÃO	-2,4516	-54,7299
	27/08/2024 23:45:43	PA - SANTARÉM - Próx. BR-163	Desengate da carreta 1		Status	0	NÃO	-2,4515	-54,7299
	27/08/2024 23:45:43	PA - SANTARÉM - Próx. BR-163	Parada do Veículo		Alerta de Software	0	NÃO	-2,4515	-54,7299
	27/08/2024 23:40:43	PA - SANTARÉM - Próx. BR-163	Desengate da carreta 1		Status	0	NÃO	-2,4515	-54,7299
	27/08/2024 23:40:43	PA - SANTARÉM - Próx. BR-163	Parada do Veículo		Alerta de Software	0	NÃO	-2,4515	-54,7299
	27/08/2024 23:35:43	PA - SANTARÉM - Próx. BR-163	Desengate da carreta 1		Status	0	NÃO	-2,4515	-54,7299
	27/08/2024 23:35:43	PA - SANTARÉM - Próx. BR-163	Parada do Veículo		Alerta de Software	0	NÃO	-2,4515	-54,7299
	27/08/2024 23:30:43	PA - SANTARÉM - Próx. BR-163	Desengate da carreta 1		Status	0	NÃO	-2,4515	-54,7299
	27/08/2024 23:30:43	PA - SANTARÉM - Próx. BR-163	Parada do Veículo		Alerta de Software	0	NÃO	-2,4515	-54,7299
	27/08/2024 23:25:43	PA - SANTARÉM - Próx. BR-163	Desengate da carreta 1		Status	0	NÃO	-2,4515	-54,7299
	27/08/2024 23:25:43	PA - SANTARÉM - Próx. BR-163	Parada do Veículo		Alerta de Software	0	NÃO	-2,4515	-54,7299
	27/08/2024 23:20:43	PA - SANTARÉM - Próx. BR-163	Desengate da carreta 1		Status	0	NÃO	-2,4515	-54,7299
	27/08/2024 23:20:43	PA - SANTARÉM - Próx. BR-163	Parada do Veículo		Alerta de Software	0	NÃO	-2,4515	-54,7299
	27/08/2024 23:15:43	PA - SANTARÉM - Próx. BR-163	Desengate da carreta 1		Status	0	NÃO	-2,4515	-54,7299
	27/08/2024 23:15:43	PA - SANTARÉM - Próx. BR-163	Parada do Veículo		Alerta de Software	0	NÃO	-2,4515	-54,7299
	27/08/2024 23:10:43	PA - SANTARÉM - Próx. BR-163	Desengate da carreta 1		Status	0	NÃO	-2,4515	-54,7299
	27/08/2024 23:10:43	PA - SANTARÉM - Próx. BR-163	Parada do Veículo		Alerta de Software	0	NÃO	-2,4515	-54,7299
	27/08/2024 23:05:43	PA - SANTARÉM - Próx. BR-163	Desengate da carreta 1		Status	0	NÃO	-2,4515	-54,7299
	27/08/2024 23:05:43	PA - SANTARÉM - Próx. BR-163	Parada do Veículo		Alerta de Software	0	NÃO	-2,4515	-54,7299
	27/08/2024 23:00:43	PA - SANTARÉM - Próx. BR-163	Desengate da carreta 1		Status	0	NÃO	-2,4515	-54,7299
	27/08/2024 23:00:43	PA - SANTARÉM - Próx. BR-163	Parada do Veículo		Alerta de Software	0	NÃO	-2,4515	-54,7299
	27/08/2024 22:55:43	PA - SANTARÉM - Próx. BR-163	Desengate da carreta 1		Status	0	NÃO	-2,4515	-54,7299
	27/08/2024 22:55:43	PA - SANTARÉM - Próx. BR-163	Parada do Veículo		Alerta de Software	0	NÃO	-2,4515	-54,7299
	27/08/2024 22:50:43	PA - SANTARÉM - Próx. BR-163	Desengate da carreta 1		Status	0	NÃO	-2,4515	-54,7299
	27/08/2024 22:50:43	PA - SANTARÉM - Próx. BR-163	Parada do Veículo		Alerta de Software	0	NÃO	-2,4515	-54,7299
	27/08/2024 22:45:43	PA - SANTARÉM - Próx. BR-163	Desengate da carreta 1		Status	0	NÃO	-2,4515	-54,7299
	27/08/2024 22:45:43	PA - SANTARÉM - Próx. BR-163	Parada do Veículo		Alerta de Software	0	NÃO	-2,4515	-54,7299
	27/08/2024 22:40:43	PA - SANTARÉM - Próx. BR-163	Desengate da carreta 1		Status	0	NÃO	-2,4515	-54,7299

RELATÓRIO ANALÍTICO POR VEÍCULO



































Período: 21/08/2024 00:00:00 à 27/08/2024 23:59:59

Identificador: FWJ4C28 LUIZ SC R 450 2021

Placa: FWJ4C28

- Legenda:**
-  Mensagens enviadas do Veículo (Veículo -> Central)
 -  Mensagens enviadas do Veículo (Controle de Jornada Cliente)
 -  Mensagens enviadas da Central (Central -> Veículo)



Sentido:	Data e Hora:	Localização:	Mensagem:	Modo Emergência	Tipo Mensagem:	Vel. (Km/h)	Log ?	Latitude	Longitude
	27/08/2024 22:40:43	PA - SANTARÉM - Próx. BR-163	Parada do Veículo		Alerta de Software	0	NÃO	-2,4515	-54,7299
	27/08/2024 22:35:43	PA - SANTARÉM - Próx. BR-163	Desengate da carreta 1		Status	0	NÃO	-2,4515	-54,7299
	27/08/2024 22:35:43	PA - SANTARÉM - Próx. BR-163	Parada do Veículo		Alerta de Software	0	NÃO	-2,4515	-54,7299
	27/08/2024 22:30:43	PA - SANTARÉM - Próx. BR-163	Desengate da carreta 1		Status	0	NÃO	-2,4515	-54,7299
	27/08/2024 22:30:43	PA - SANTARÉM - Próx. BR-163	Parada do Veículo		Alerta de Software	0	NÃO	-2,4515	-54,7299
	27/08/2024 22:25:43	PA - SANTARÉM - Próx. BR-163	Desengate da carreta 1		Status	0	NÃO	-2,4515	-54,7299
	27/08/2024 22:25:43	PA - SANTARÉM - Próx. BR-163	Parada do Veículo		Alerta de Software	0	NÃO	-2,4515	-54,7299
	27/08/2024 22:20:43	PA - SANTARÉM - Próx. BR-163	Desengate da carreta 1		Status	0	NÃO	-2,4515	-54,7299
	27/08/2024 22:20:43	PA - SANTARÉM - Próx. BR-163	Parada do Veículo		Alerta de Software	0	NÃO	-2,4515	-54,7299
	27/08/2024 22:15:43	PA - SANTARÉM - Próx. BR-163	Desengate da carreta 1		Status	0	NÃO	-2,4515	-54,7299
	27/08/2024 22:15:43	PA - SANTARÉM - Próx. BR-163	Parada do Veículo		Alerta de Software	0	NÃO	-2,4515	-54,7299
	27/08/2024 22:10:43	PA - SANTARÉM - Próx. BR-163	Desengate da carreta 1		Status	0	NÃO	-2,4515	-54,7299
	27/08/2024 22:10:43	PA - SANTARÉM - Próx. BR-163	Parada do Veículo		Alerta de Software	0	NÃO	-2,4515	-54,7299
	27/08/2024 22:09:03	PA - SANTARÉM - Próx. BR-163	Ignição desligada		Evento	0	NÃO	-2,4515	-54,7299
	27/08/2024 22:09:03	PA - SANTARÉM - Próx. BR-163	Desengate da carreta 1		Status	0	NÃO	-2,4515	-54,7299
	27/08/2024 22:09:03	PA - SANTARÉM - Próx. BR-163	Parada do Veículo		Alerta de Software	0	NÃO	-2,4515	-54,7299
	27/08/2024 22:07:13	PA - SANTARÉM - Próx. BR-163	Ignição ligada		Evento	0	NÃO	-2,4515	-54,7299
	27/08/2024 22:07:13	PA - SANTARÉM - Próx. BR-163	Desengate da carreta 1		Status	0	NÃO	-2,4515	-54,7299
	27/08/2024 22:07:13	PA - SANTARÉM - Próx. BR-163	Parada do Veículo		Alerta de Software	0	NÃO	-2,4515	-54,7299
	27/08/2024 22:05:43	PA - SANTARÉM - Próx. BR-163	Desengate da carreta 1		Status	0	NÃO	-2,4515	-54,7299
	27/08/2024 22:05:43	PA - SANTARÉM - Próx. BR-163	Parada do Veículo		Alerta de Software	0	NÃO	-2,4515	-54,7299
	27/08/2024 22:00:43	PA - SANTARÉM - Próx. BR-163	Desengate da carreta 1		Status	0	NÃO	-2,4515	-54,7299
	27/08/2024 22:00:43	PA - SANTARÉM - Próx. BR-163	Parada do Veículo		Alerta de Software	0	NÃO	-2,4515	-54,7299
	27/08/2024 21:55:43	PA - SANTARÉM - Próx. BR-163	Desengate da carreta 1		Status	0	NÃO	-2,4515	-54,7299
	27/08/2024 21:55:43	PA - SANTARÉM - Próx. BR-163	Parada do Veículo		Alerta de Software	0	NÃO	-2,4515	-54,7299
	27/08/2024 21:50:43	PA - SANTARÉM - Próx. BR-163	Desengate da carreta 1		Status	0	NÃO	-2,4515	-54,7299
	27/08/2024 21:50:43	PA - SANTARÉM - Próx. BR-163	Parada do Veículo		Alerta de Software	0	NÃO	-2,4515	-54,7299
	27/08/2024 21:45:43	PA - SANTARÉM - Próx. BR-163	Desengate da carreta 1		Status	0	NÃO	-2,4515	-54,7299
	27/08/2024 21:45:43	PA - SANTARÉM - Próx. BR-163	Parada do Veículo		Alerta de Software	0	NÃO	-2,4515	-54,7299
	27/08/2024 21:40:43	PA - SANTARÉM - Próx. BR-163	Desengate da carreta 1		Status	0	NÃO	-2,4515	-54,7298
	27/08/2024 21:40:43	PA - SANTARÉM - Próx. BR-163	Parada do Veículo		Alerta de Software	0	NÃO	-2,4515	-54,7298
	27/08/2024 21:35:43	PA - SANTARÉM - Próx. BR-163	Desengate da carreta 1		Status	0	NÃO	-2,4515	-54,7298
	27/08/2024 21:35:43	PA - SANTARÉM - Próx. BR-163	Parada do Veículo		Alerta de Software	0	NÃO	-2,4515	-54,7298
	27/08/2024 21:30:43	PA - SANTARÉM - Próx. BR-163	Desengate da carreta 1		Status	0	NÃO	-2,4515	-54,7298
	27/08/2024 21:30:43	PA - SANTARÉM - Próx. BR-163	Parada do Veículo		Alerta de Software	0	NÃO	-2,4515	-54,7298
	27/08/2024 21:25:43	PA - SANTARÉM - Próx. BR-163	Desengate da carreta 1		Status	0	NÃO	-2,4515	-54,7298
	27/08/2024 21:25:43	PA - SANTARÉM - Próx. BR-163	Parada do Veículo		Alerta de Software	0	NÃO	-2,4515	-54,7298

RELATÓRIO ANALÍTICO POR VEÍCULO






































Período: 21/08/2024 00:00:00 à 27/08/2024 23:59:59

Identificador: FWJ4C28 LUIZ SC R 450 2021

Placa: FWJ4C28

- Legenda:**
-  Mensagens enviadas do Veículo (Veículo -> Central)
 -  Mensagens enviadas do Veículo (Controle de Jornada Cliente)
 -  Mensagens enviadas da Central (Central -> Veículo)



Sentido:	Data e Hora:	Localização:	Mensagem:	Modo Emergência	Tipo Mensagem:	Vel. (Km/h)	Log ?	Latitude	Longitude
	27/08/2024 21:21:11	PA - SANTARÉM - Próx. BR-163	Ignição desligada		Evento	0	NÃO	-2,4515	-54,7299
	27/08/2024 21:21:11	PA - SANTARÉM - Próx. BR-163	Desengate da carreta 1		Status	0	NÃO	-2,4515	-54,7299
	27/08/2024 21:21:11	PA - SANTARÉM - Próx. BR-163	Parada do Veículo		Alerta de Software	0	NÃO	-2,4515	-54,7299
	27/08/2024 21:20:43	PA - SANTARÉM - Próx. BR-163	Ignição ligada		Status	0	NÃO	-2,4515	-54,7299
	27/08/2024 21:20:43	PA - SANTARÉM - Próx. BR-163	Veículo na Chuva		Status	0	NÃO	-2,4515	-54,7299
	27/08/2024 21:20:43	PA - SANTARÉM - Próx. BR-163	Desengate da carreta 1		Status	0	NÃO	-2,4515	-54,7299
	27/08/2024 21:20:24	PA - SANTARÉM - Próx. BR-163	Ignição ligada		Evento	0	NÃO	-2,4515	-54,7299
	27/08/2024 21:20:24	PA - SANTARÉM - Próx. BR-163	Desengate da carreta 1		Status	0	NÃO	-2,4515	-54,7299
	27/08/2024 21:18:08	PA - SANTARÉM - Próx. BR-163	Porta do Motorista aberta		Evento	0	NÃO	-2,4515	-54,7299
	27/08/2024 21:18:08	PA - SANTARÉM - Próx. BR-163	Desengate da carreta 1		Status	0	NÃO	-2,4515	-54,7299
	27/08/2024 21:18:08	PA - SANTARÉM - Próx. BR-163	Parada do Veículo		Alerta de Software	0	NÃO	-2,4515	-54,7299
	27/08/2024 21:15:43	PA - SANTARÉM - Próx. BR-163	Desengate da carreta 1		Status	0	NÃO	-2,4516	-54,7299
	27/08/2024 21:15:43	PA - SANTARÉM - Próx. BR-163	Parada do Veículo		Alerta de Software	0	NÃO	-2,4516	-54,7299
	27/08/2024 21:10:43	PA - SANTARÉM - Próx. BR-163	Desengate da carreta 1		Status	0	NÃO	-2,4516	-54,7299
	27/08/2024 21:10:43	PA - SANTARÉM - Próx. BR-163	Parada do Veículo		Alerta de Software	0	NÃO	-2,4516	-54,7299
	27/08/2024 21:05:43	PA - SANTARÉM - Próx. BR-163	Desengate da carreta 1		Status	0	NÃO	-2,4515	-54,7298
	27/08/2024 21:05:43	PA - SANTARÉM - Próx. BR-163	Parada do Veículo		Alerta de Software	0	NÃO	-2,4515	-54,7298
	27/08/2024 21:00:43	PA - SANTARÉM - Próx. BR-163	Desengate da carreta 1		Status	0	NÃO	-2,4515	-54,7298
	27/08/2024 21:00:43	PA - SANTARÉM - Próx. BR-163	Parada do Veículo		Alerta de Software	0	NÃO	-2,4515	-54,7298
	27/08/2024 20:55:43	PA - SANTARÉM - Próx. BR-163	Desengate da carreta 1		Status	0	NÃO	-2,4515	-54,7298
	27/08/2024 20:55:43	PA - SANTARÉM - Próx. BR-163	Parada do Veículo		Alerta de Software	0	NÃO	-2,4515	-54,7298
	27/08/2024 20:52:33	PA - SANTARÉM - Próx. BR-163	Porta do Motorista aberta		Evento	0	NÃO	-2,4515	-54,7298
	27/08/2024 20:52:33	PA - SANTARÉM - Próx. BR-163	Desengate da carreta 1		Status	0	NÃO	-2,4515	-54,7298
	27/08/2024 20:52:33	PA - SANTARÉM - Próx. BR-163	Parada do Veículo		Alerta de Software	0	NÃO	-2,4515	-54,7298
	27/08/2024 20:50:43	PA - SANTARÉM - Próx. BR-163	Desengate da carreta 1		Status	0	NÃO	-2,4515	-54,7298
	27/08/2024 20:50:43	PA - SANTARÉM - Próx. BR-163	Parada do Veículo		Alerta de Software	0	NÃO	-2,4515	-54,7298
	27/08/2024 20:45:43	PA - SANTARÉM - Próx. BR-163	Desengate da carreta 1		Status	0	NÃO	-2,4515	-54,7299
	27/08/2024 20:45:43	PA - SANTARÉM - Próx. BR-163	Parada do Veículo		Alerta de Software	0	NÃO	-2,4515	-54,7299
	27/08/2024 20:40:43	PA - SANTARÉM - Próx. BR-163	Desengate da carreta 1		Status	0	NÃO	-2,4515	-54,7299
	27/08/2024 20:40:43	PA - SANTARÉM - Próx. BR-163	Parada do Veículo		Alerta de Software	0	NÃO	-2,4515	-54,7299
	27/08/2024 20:35:43	PA - SANTARÉM - Próx. BR-163	Desengate da carreta 1		Status	0	NÃO	-2,4515	-54,7299
	27/08/2024 20:35:43	PA - SANTARÉM - Próx. BR-163	Parada do Veículo		Alerta de Software	0	NÃO	-2,4515	-54,7299
	27/08/2024 20:30:43	PA - SANTARÉM - Próx. BR-163	Desengate da carreta 1		Status	0	NÃO	-2,4515	-54,7299
	27/08/2024 20:30:43	PA - SANTARÉM - Próx. BR-163	Parada do Veículo		Alerta de Software	0	NÃO	-2,4515	-54,7299
	27/08/2024 20:25:43	PA - SANTARÉM - Próx. BR-163	Desengate da carreta 1		Status	0	NÃO	-2,4516	-54,7299
	27/08/2024 20:25:43	PA - SANTARÉM - Próx. BR-163	Parada do Veículo		Alerta de Software	0	NÃO	-2,4516	-54,7299
	27/08/2024 20:20:42	PA - SANTARÉM - Próx. BR-163	Desengate da carreta 1		Status	0	NÃO	-2,4516	-54,7299

RELATÓRIO ANALÍTICO POR VEÍCULO






































Período: 21/08/2024 00:00:00 à 27/08/2024 23:59:59

Identificador: FWJ4C28 LUIZ SC R 450 2021

Placa: FWJ4C28

- Legenda:**
-  Mensagens enviadas do Veículo (Veículo -> Central)
 -  Mensagens enviadas do Veículo (Controle de Jornada Cliente)
 -  Mensagens enviadas da Central (Central -> Veículo)






Sentido:	Data e Hora:	Localização:	Mensagem:	Modo Emergência	Tipo Mensagem:	Vel. (Km/h)	Log ?	Latitude	Longitude
	27/08/2024 20:20:42	PA - SANTARÉM - Próx. BR-163	Parada do Veículo		Alerta de Software	0	NÃO	-2,4516	-54,7299
	27/08/2024 20:18:04	PA - SANTARÉM - Próx. BR-163	Porta do Motorista aberta		Evento	0	NÃO	-2,4516	-54,7299
	27/08/2024 20:18:04	PA - SANTARÉM - Próx. BR-163	Desengate da carreta 1		Status	0	NÃO	-2,4516	-54,7299
	27/08/2024 20:18:04	PA - SANTARÉM - Próx. BR-163	Parada do Veículo		Alerta de Software	0	NÃO	-2,4516	-54,7299
	27/08/2024 20:15:42	PA - SANTARÉM - Próx. BR-163	Desengate da carreta 1		Status	0	NÃO	-2,4516	-54,7299
	27/08/2024 20:15:42	PA - SANTARÉM - Próx. BR-163	Parada do Veículo		Alerta de Software	0	NÃO	-2,4516	-54,7299
	27/08/2024 20:10:42	PA - SANTARÉM - Próx. BR-163	Desengate da carreta 1		Status	0	NÃO	-2,4516	-54,7299
	27/08/2024 20:10:42	PA - SANTARÉM - Próx. BR-163	Parada do Veículo		Alerta de Software	0	NÃO	-2,4516	-54,7299
	27/08/2024 20:05:42	PA - SANTARÉM - Próx. BR-163	Desengate da carreta 1		Status	0	NÃO	-2,4516	-54,7299
	27/08/2024 20:05:42	PA - SANTARÉM - Próx. BR-163	Parada do Veículo		Alerta de Software	0	NÃO	-2,4516	-54,7299
	27/08/2024 20:00:42	PA - SANTARÉM - Próx. BR-163	Desengate da carreta 1		Status	0	NÃO	-2,4516	-54,7299
	27/08/2024 20:00:42	PA - SANTARÉM - Próx. BR-163	Parada do Veículo		Alerta de Software	0	NÃO	-2,4516	-54,7299
	27/08/2024 19:55:42	PA - SANTARÉM - Próx. BR-163	Desengate da carreta 1		Status	0	NÃO	-2,4516	-54,7299
	27/08/2024 19:55:42	PA - SANTARÉM - Próx. BR-163	Parada do Veículo		Alerta de Software	0	NÃO	-2,4516	-54,7299
	27/08/2024 19:50:42	PA - SANTARÉM - Próx. BR-163	Desengate da carreta 1		Status	0	NÃO	-2,4516	-54,7299
	27/08/2024 19:50:42	PA - SANTARÉM - Próx. BR-163	Parada do Veículo		Alerta de Software	0	NÃO	-2,4516	-54,7299
	27/08/2024 19:45:42	PA - SANTARÉM - Próx. BR-163	Desengate da carreta 1		Status	0	NÃO	-2,4516	-54,7299
	27/08/2024 19:45:42	PA - SANTARÉM - Próx. BR-163	Parada do Veículo		Alerta de Software	0	NÃO	-2,4516	-54,7299
	27/08/2024 19:40:42	PA - SANTARÉM - Próx. BR-163	Desengate da carreta 1		Status	0	NÃO	-2,4516	-54,7299
	27/08/2024 19:40:42	PA - SANTARÉM - Próx. BR-163	Parada do Veículo		Alerta de Software	0	NÃO	-2,4516	-54,7299
	27/08/2024 19:35:42	PA - SANTARÉM - Próx. BR-163	Desengate da carreta 1		Status	0	NÃO	-2,4515	-54,7299
	27/08/2024 19:35:42	PA - SANTARÉM - Próx. BR-163	Parada do Veículo		Alerta de Software	0	NÃO	-2,4515	-54,7299
	27/08/2024 19:30:42	PA - SANTARÉM - Próx. BR-163	Desengate da carreta 1		Status	0	NÃO	-2,4515	-54,7299
	27/08/2024 19:30:42	PA - SANTARÉM - Próx. BR-163	Parada do Veículo		Alerta de Software	0	NÃO	-2,4515	-54,7299
	27/08/2024 19:25:42	PA - SANTARÉM - Próx. BR-163	Desengate da carreta 1		Status	0	NÃO	-2,4515	-54,7299
	27/08/2024 19:25:42	PA - SANTARÉM - Próx. BR-163	Parada do Veículo		Alerta de Software	0	NÃO	-2,4515	-54,7299
	27/08/2024 19:20:42	PA - SANTARÉM - Próx. BR-163	Desengate da carreta 1		Status	0	NÃO	-2,4515	-54,7299
	27/08/2024 19:20:42	PA - SANTARÉM - Próx. BR-163	Parada do Veículo		Alerta de Software	0	NÃO	-2,4515	-54,7299
	27/08/2024 19:15:42	PA - SANTARÉM - Próx. BR-163	Desengate da carreta 1		Status	0	NÃO	-2,4515	-54,7299
	27/08/2024 19:15:42	PA - SANTARÉM - Próx. BR-163	Parada do Veículo		Alerta de Software	0	NÃO	-2,4515	-54,7299
	27/08/2024 19:10:42	PA - SANTARÉM - Próx. BR-163	Desengate da carreta 1		Status	0	NÃO	-2,4515	-54,7299
	27/08/2024 19:10:42	PA - SANTARÉM - Próx. BR-163	Parada do Veículo		Alerta de Software	0	NÃO	-2,4515	-54,7299
	27/08/2024 19:05:42	PA - SANTARÉM - Próx. BR-163	Porta do Motorista aberta		Status	0	NÃO	-2,4515	-54,7299
	27/08/2024 19:05:42	PA - SANTARÉM - Próx. BR-163	Desengate da carreta 1		Status	0	NÃO	-2,4515	-54,7299
	27/08/2024 19:05:42	PA - SANTARÉM - Próx. BR-163	Parada do Veículo		Alerta de Software	0	NÃO	-2,4515	-54,7299
	27/08/2024 19:04:52	PA - SANTARÉM - Próx. BR-163	Porta do Motorista aberta		Evento	0	NÃO	-2,4515	-54,7299
	27/08/2024 19:04:52	PA - SANTARÉM - Próx. BR-163	Desengate da carreta 1		Status	0	NÃO	-2,4515	-54,7299

RELATÓRIO ANALÍTICO POR VEÍCULO

























Período: 21/08/2024 00:00:00 à 27/08/2024 23:59:59

Identificador: FWJ4C28 LUIZ SC R 450 2021

Placa: FWJ4C28

- Legenda:**
-  Mensagens enviadas do Veículo (Veículo -> Central)
 -  Mensagens enviadas do Veículo (Controle de Jornada Cliente)
 -  Mensagens enviadas da Central (Central -> Veículo)



Sentido:	Data e Hora:	Localização:	Mensagem:	Modo Emergência	Tipo Mensagem:	Vel. (Km/h)	Log ?	Latitude	Longitude
	27/08/2024 19:04:52	PA - SANTARÉM - Próx. BR-163	Parada do Veículo		Alerta de Software	0	NÃO	-2,4515	-54,7299
	27/08/2024 19:00:42	PA - SANTARÉM - Próx. BR-163	Desengate da carreta 1		Status	0	NÃO	-2,4515	-54,7299
	27/08/2024 19:00:42	PA - SANTARÉM - Próx. BR-163	Parada do Veículo		Alerta de Software	0	NÃO	-2,4515	-54,7299
	27/08/2024 18:55:42	PA - SANTARÉM - Próx. BR-163	Desengate da carreta 1		Status	0	NÃO	-2,4515	-54,7299
	27/08/2024 18:55:42	PA - SANTARÉM - Próx. BR-163	Parada do Veículo		Alerta de Software	0	NÃO	-2,4515	-54,7299
	27/08/2024 18:50:42	PA - SANTARÉM - Próx. BR-163	Desengate da carreta 1		Status	0	NÃO	-2,4515	-54,7299
	27/08/2024 18:50:42	PA - SANTARÉM - Próx. BR-163	Parada do Veículo		Alerta de Software	0	NÃO	-2,4515	-54,7299
	27/08/2024 18:45:42	PA - SANTARÉM - Próx. BR-163	Desengate da carreta 1		Status	0	NÃO	-2,4515	-54,7299
	27/08/2024 18:45:42	PA - SANTARÉM - Próx. BR-163	Parada do Veículo		Alerta de Software	0	NÃO	-2,4515	-54,7299
	27/08/2024 18:40:42	PA - SANTARÉM - Próx. BR-163	Desengate da carreta 1		Status	0	NÃO	-2,4515	-54,7299
	27/08/2024 18:40:42	PA - SANTARÉM - Próx. BR-163	Parada do Veículo		Alerta de Software	0	NÃO	-2,4515	-54,7299
	27/08/2024 18:36:43	PA - SANTARÉM - Próx. BR-163	Ignição desligada		Evento	0	NÃO	-2,4515	-54,7299
	27/08/2024 18:36:43	PA - SANTARÉM - Próx. BR-163	Desengate da carreta 1		Status	0	NÃO	-2,4515	-54,7299
	27/08/2024 18:36:43	PA - SANTARÉM - Próx. BR-163	Parada do Veículo		Alerta de Software	0	NÃO	-2,4515	-54,7299
	27/08/2024 18:35:42	PA - SANTARÉM - Próx. BR-163	Porta do Motorista aberta		Status	0	NÃO	-2,4515	-54,7299
	27/08/2024 18:35:42	PA - SANTARÉM - Próx. BR-163	Ignição ligada		Status	0	NÃO	-2,4515	-54,7299
	27/08/2024 18:35:42	PA - SANTARÉM - Próx. BR-163	Desengate da carreta 1		Status	0	NÃO	-2,4515	-54,7299
	27/08/2024 18:35:42	PA - SANTARÉM - Próx. BR-163	Parada do Veículo		Alerta de Software	0	NÃO	-2,4515	-54,7299
	27/08/2024 18:35:31	PA - SANTARÉM - Próx. BR-163	Ignição ligada		Evento	0	NÃO	-2,4515	-54,7299
	27/08/2024 18:35:31	PA - SANTARÉM - Próx. BR-163	Porta do Motorista aberta		Status	0	NÃO	-2,4515	-54,7299
	27/08/2024 18:35:31	PA - SANTARÉM - Próx. BR-163	Desengate da carreta 1		Status	0	NÃO	-2,4515	-54,7299
	27/08/2024 18:35:31	PA - SANTARÉM - Próx. BR-163	Parada do Veículo		Alerta de Software	0	NÃO	-2,4515	-54,7299
	27/08/2024 18:35:25	PA - SANTARÉM - Próx. BR-163	Porta do Motorista aberta		Evento	0	NÃO	-2,4515	-54,7299
	27/08/2024 18:35:25	PA - SANTARÉM - Próx. BR-163	Desengate da carreta 1		Status	0	NÃO	-2,4515	-54,7299
	27/08/2024 18:30:42	PA - SANTARÉM - Próx. BR-163	Desengate da carreta 1		Status	0	NÃO	-2,4515	-54,7299
	27/08/2024 18:30:42	PA - SANTARÉM - Próx. BR-163	Parada do Veículo		Alerta de Software	0	NÃO	-2,4515	-54,7299
	27/08/2024 18:25:42	PA - SANTARÉM - Próx. BR-163	Desengate da carreta 1		Status	0	NÃO	-2,4515	-54,7299
	27/08/2024 18:25:42	PA - SANTARÉM - Próx. BR-163	Parada do Veículo		Alerta de Software	0	NÃO	-2,4515	-54,7299
	27/08/2024 18:22:02	PA - SANTARÉM - Próx. BR-163	Porta do Motorista aberta		Evento	0	NÃO	-2,4515	-54,7299
	27/08/2024 18:22:02	PA - SANTARÉM - Próx. BR-163	Desengate da carreta 1		Status	0	NÃO	-2,4515	-54,7299
	27/08/2024 18:22:02	PA - SANTARÉM - Próx. BR-163	Parada do Veículo		Alerta de Software	0	NÃO	-2,4515	-54,7299
	27/08/2024 18:20:42	PA - SANTARÉM - Próx. BR-163	Desengate da carreta 1		Status	0	NÃO	-2,4515	-54,7299
	27/08/2024 18:20:42	PA - SANTARÉM - Próx. BR-163	Parada do Veículo		Alerta de Software	0	NÃO	-2,4515	-54,7299
	27/08/2024 18:15:42	PA - SANTARÉM - Próx. BR-163	Desengate da carreta 1		Status	0	NÃO	-2,4515	-54,7299
	27/08/2024 18:15:42	PA - SANTARÉM - Próx. BR-163	Parada do Veículo		Alerta de Software	0	NÃO	-2,4515	-54,7299
	27/08/2024 18:11:54	PA - SANTARÉM - Próx. BR-163	Porta do Motorista aberta		Evento	0	NÃO	-2,4515	-54,7299
	27/08/2024 18:11:54	PA - SANTARÉM - Próx. BR-163	Desengate da carreta 1		Status	0	NÃO	-2,4515	-54,7299

RELATÓRIO ANALÍTICO POR VEÍCULO

Período: 21/08/2024 00:00:00 à 27/08/2024 23:59:59

Identificador: FWJ4C28 LUIZ SC R 450 2021

Placa: FWJ4C28

Legenda:

Mensagens enviadas do Veículo (Veículo -> Central)

Mensagens enviadas do Veículo (Controle de Jornada Cliente)




Mensagens enviadas da Central (Central -> Veículo)




































Sentido:	Data e Hora:	Localização:	Mensagem:	Modo Emergência	Tipo Mensagem:	Vel. (Km/h)	Log ?	Latitude	Longitude
	27/08/2024 18:11:54	PA - SANTARÉM - Próx. BR-163	Parada do Veículo		Alerta de Software	0	NÃO	-2,4515	-54,7299
	27/08/2024 18:11:29	PA - SANTARÉM - Próx. BR-163	Ignição desligada		Evento	0	NÃO	-2,4515	-54,7299
	27/08/2024 18:11:29	PA - SANTARÉM - Próx. BR-163	Desengate da carreta 1		Status	0	NÃO	-2,4515	-54,7299
	27/08/2024 18:11:29	PA - SANTARÉM - Próx. BR-163	Parada do Veículo		Alerta de Software	0	NÃO	-2,4515	-54,7299
	27/08/2024 18:11:20	PA - SANTARÉM - Próx. BR-163	Ignição ligada		Status	0	NÃO	-2,4515	-54,7299
	27/08/2024 18:11:20	PA - SANTARÉM - Próx. BR-163	Senha identificada, condutor CARLOS ANTONIO DOS SANTOS		Evento	0	NÃO	-2,4515	-54,7299
	27/08/2024 18:11:20	PA - SANTARÉM - Próx. BR-163	Desengate da carreta 1		Status	0	NÃO	-2,4515	-54,7299
	27/08/2024 18:10:57	PA - SANTARÉM - Próx. BR-163	CHEGADA NA FILIAL CHEGADA NA FILIAL		Macro		NÃO	-2,4515	-54,7299
	27/08/2024 18:10:42	PA - SANTARÉM - Próx. BR-163	Ignição ligada		Status	0	NÃO	-2,4515	-54,7299
	27/08/2024 18:10:42	PA - SANTARÉM - Próx. BR-163	Desengate da carreta 1		Status	0	NÃO	-2,4515	-54,7299
	27/08/2024 18:10:42	PA - SANTARÉM - Próx. BR-163	Parada do Veículo		Alerta de Software	0	NÃO	-2,4515	-54,7299
	27/08/2024 18:05:41	PA - SANTARÉM - Avenida Moaçara	Ignição ligada		Status	41	NÃO	-2,4553	-54,7263
	27/08/2024 18:05:41	PA - SANTARÉM - Avenida Moaçara	Desengate da carreta 1		Status	41	NÃO	-2,4553	-54,7263
	27/08/2024 18:00:41	PA - SANTARÉM - Beco Anchieta	Ignição ligada		Status	16	NÃO	-2,4512	-54,7044
	27/08/2024 18:00:41	PA - SANTARÉM - Beco Anchieta	Desengate da carreta 1		Status	16	NÃO	-2,4512	-54,7044
	27/08/2024 17:55:41	PA - SANTARÉM - Avenida Curua-una	Ignição ligada		Status	0	NÃO	-2,4521	-54,7004
	27/08/2024 17:55:41	PA - SANTARÉM - Avenida Curua-una	Desengate da carreta 1		Status	0	NÃO	-2,4521	-54,7004
	27/08/2024 17:55:41	PA - SANTARÉM - Avenida Curua-una	Parada do Veículo		Alerta de Software	0	NÃO	-2,4521	-54,7004
	27/08/2024 17:55:41	PA - SANTARÉM - Avenida Curua-una	Entrada em Área de Controle 'SANTAREM - RAI0 115KM'		Alerta de Software	0	NÃO	-2,4521	-54,7004
	27/08/2024 17:50:41	PA - SANTARÉM - PA-370	Ignição ligada		Status	39	NÃO	-2,4730	-54,6880
	27/08/2024 17:50:41	PA - SANTARÉM - PA-370	Desengate da carreta 1		Status	39	NÃO	-2,4730	-54,6880
	27/08/2024 17:47:28	PA - SANTARÉM - PA-370	Ignição ligada		Status	12	NÃO	-2,4855	-54,6761
	27/08/2024 17:47:28	PA - SANTARÉM - PA-370	Senha identificada, condutor CARLOS ANTONIO DOS SANTOS		Evento	12	NÃO	-2,4855	-54,6761
	27/08/2024 17:47:28	PA - SANTARÉM - PA-370	Desengate da carreta 1		Status	12	NÃO	-2,4855	-54,6761
	27/08/2024 17:47:10	PA - SANTARÉM - PA-370	REINICIO DE VIAGEM REINICIO DE VIAGEM		Macro		NÃO	-2,4855	-54,6761
	27/08/2024 17:45:41	PA - SANTARÉM - PA-370	Ignição ligada		Status	29	NÃO	-2,4891	-54,6724
	27/08/2024 17:45:41	PA - SANTARÉM - PA-370	Desengate da carreta 1		Status	29	NÃO	-2,4891	-54,6724
	27/08/2024 17:45:41	PA - SANTARÉM - PA-370	Entrada em Área de Controle 'SANTAREM - RAI0 115KM'		Alerta de Software	29	NÃO	-2,4891	-54,6724
	27/08/2024 17:44:10	MENSAGEM ENVIADA PELA CENTRAL Enviada por: integração	MENSAGEM TEXTO LIVRE:Enviar macro de REINICIO DE VIAGEM.		Macro		-		
	27/08/2024 17:40:41	PA - SANTARÉM	Ignição ligada		Status	17	NÃO	-2,5022	-54,6608
	27/08/2024 17:40:41	PA - SANTARÉM	Desengate da carreta 1		Status	17	NÃO	-2,5022	-54,6608
	27/08/2024 17:36:40	PA - SANTARÉM	Ignição ligada		Status	0	NÃO	-2,5090	-54,6560
	27/08/2024 17:36:40	PA - SANTARÉM	Porta do Motorista aberta		Evento	0	NÃO	-2,5090	-54,6560
	27/08/2024 17:36:40	PA - SANTARÉM	Desengate da carreta 1		Status	0	NÃO	-2,5090	-54,6560
	27/08/2024 17:36:40	PA - SANTARÉM	Parada do Veículo		Alerta de Software	0	NÃO	-2,5090	-54,6560
	27/08/2024 17:35:50	PA - SANTARÉM	Ignição ligada		Status	0	NÃO	-2,5090	-54,6559

RELATÓRIO ANALÍTICO POR VEÍCULO

Período: 21/08/2024 00:00:00 à 27/08/2024 23:59:59
Identificador: FWJ4C28 LUIZ SC R 450 2021
Placa: FWJ4C28




- Legenda:**
-  Mensagens enviadas do Veículo (Veículo -> Central)
 -  Mensagens enviadas do Veículo (Controle de Jornada Cliente)
 -  Mensagens enviadas da Central (Central -> Veículo)








































Sentido:	Data e Hora:	Localização:	Mensagem:	Modo Emergência	Tipo Mensagem:	Vel. (Km/h)	Log ?	Latitude	Longitude
	27/08/2024 17:35:50	PA - SANTARÉM	Porta do Motorista aberta		Evento	0	NÃO	-2,5090	-54,6559
	27/08/2024 17:35:50	PA - SANTARÉM	Desengate da carreta 1		Status	0	NÃO	-2,5090	-54,6559
	27/08/2024 17:35:50	PA - SANTARÉM	Parada do Veículo		Alerta de Software	0	NÃO	-2,5090	-54,6559
	27/08/2024 17:35:41	PA - SANTARÉM	Ignição ligada		Status	9	NÃO	-2,5091	-54,6558
	27/08/2024 17:35:41	PA - SANTARÉM	Desengate da carreta 1		Status	9	NÃO	-2,5091	-54,6558
	27/08/2024 17:33:45	PA - SANTARÉM	Ignição ligada		Status	0	NÃO	-2,5084	-54,6548
	27/08/2024 17:33:45	PA - SANTARÉM	Porta do Motorista aberta		Evento	0	NÃO	-2,5084	-54,6548
	27/08/2024 17:33:45	PA - SANTARÉM	Desengate da carreta 1		Status	0	NÃO	-2,5084	-54,6548
	27/08/2024 17:33:45	PA - SANTARÉM	Parada do Veículo		Alerta de Software	0	NÃO	-2,5084	-54,6548
	27/08/2024 17:30:50	PA - SANTARÉM	Ignição ligada		Status	0	NÃO	-2,5084	-54,6548
	27/08/2024 17:30:50	PA - SANTARÉM	Porta do Motorista aberta		Evento	0	NÃO	-2,5084	-54,6548
	27/08/2024 17:30:50	PA - SANTARÉM	Desengate da carreta 1		Status	0	NÃO	-2,5084	-54,6548
	27/08/2024 17:30:50	PA - SANTARÉM	Parada do Veículo		Alerta de Software	0	NÃO	-2,5084	-54,6548
	27/08/2024 17:30:41	PA - SANTARÉM	Ignição ligada		Status	0	NÃO	-2,5084	-54,6548
	27/08/2024 17:30:41	PA - SANTARÉM	Desengate da carreta 1		Status	0	NÃO	-2,5084	-54,6548
	27/08/2024 17:30:41	PA - SANTARÉM	Parada do Veículo		Alerta de Software	0	NÃO	-2,5084	-54,6548
	27/08/2024 17:25:41	PA - SANTARÉM	Ignição ligada		Status	0	NÃO	-2,5083	-54,6548
	27/08/2024 17:25:41	PA - SANTARÉM	Desengate da carreta 1		Status	0	NÃO	-2,5083	-54,6548
	27/08/2024 17:25:41	PA - SANTARÉM	Parada do Veículo		Alerta de Software	0	NÃO	-2,5083	-54,6548
	27/08/2024 17:22:20	PA - SANTARÉM	Ignição ligada		Status	0	NÃO	-2,5086	-54,6541
	27/08/2024 17:22:20	PA - SANTARÉM	Porta do Motorista aberta		Evento	0	NÃO	-2,5086	-54,6541
	27/08/2024 17:22:20	PA - SANTARÉM	Desengate da carreta 1		Status	0	NÃO	-2,5086	-54,6541
	27/08/2024 17:22:20	PA - SANTARÉM	Parada do Veículo		Alerta de Software	0	NÃO	-2,5086	-54,6541
	27/08/2024 17:21:53	MENSAGEM ENVIADA PELA CENTRAL Enviada por: integração	MENSAGEM TEXTO LIVRE:Enviar macro de REINICIO DE VIAGEM.		Macro	-	-	-	-
	27/08/2024 17:20:41	PA - SANTARÉM	Porta do Motorista aberta		Status	0	NÃO	-2,5086	-54,6541
	27/08/2024 17:20:41	PA - SANTARÉM	Ignição ligada		Status	0	NÃO	-2,5086	-54,6541
	27/08/2024 17:20:41	PA - SANTARÉM	Desengate da carreta 1		Status	0	NÃO	-2,5086	-54,6541
	27/08/2024 17:20:41	PA - SANTARÉM	Parada do Veículo		Alerta de Software	0	NÃO	-2,5086	-54,6541
	27/08/2024 17:20:39	PA - SANTARÉM	Ignição ligada		Status	0	NÃO	-2,5086	-54,6541
	27/08/2024 17:20:39	PA - SANTARÉM	Porta do Motorista aberta		Evento	0	NÃO	-2,5086	-54,6541
	27/08/2024 17:20:39	PA - SANTARÉM	Desengate da carreta 1		Status	0	NÃO	-2,5086	-54,6541
	27/08/2024 17:18:42	PA - SANTARÉM	Ignição ligada		Status	0	NÃO	-2,5085	-54,6541
	27/08/2024 17:18:42	PA - SANTARÉM	Porta do Motorista aberta		Evento	0	NÃO	-2,5085	-54,6541
	27/08/2024 17:18:42	PA - SANTARÉM	Desengate da carreta 1		Status	0	NÃO	-2,5085	-54,6541
	27/08/2024 17:18:42	PA - SANTARÉM	Parada do Veículo		Alerta de Software	0	NÃO	-2,5085	-54,6541
	27/08/2024 17:17:29	PA - SANTARÉM	Botão de aviso de cabine pressionado		Evento	6	NÃO	-2,5086	-54,6550
	27/08/2024 17:17:29	PA - SANTARÉM	Ignição ligada		Status	6	NÃO	-2,5086	-54,6550

RELATÓRIO ANALÍTICO POR VEÍCULO

Período: 21/08/2024 00:00:00 à 27/08/2024 23:59:59
Identificador: FWJ4C28 LUIZ SC R 450 2021
Placa: FWJ4C28

- Legenda:**
-  Mensagens enviadas do Veículo (Veículo -> Central)
 -  Mensagens enviadas do Veículo (Controle de Jornada Cliente)
 -  Mensagens enviadas da Central (Central -> Veículo)



Sentido:	Data e Hora:	Localização:	Mensagem:	Modo Emergência	Tipo Mensagem:	Vel. (Km/h)	Log ?	Latitude	Longitude
	27/08/2024 17:17:29	PA - SANTARÉM	Desengate da carreta 1		Status	6	NÃO	-2,5086	-54,6550
	27/08/2024 17:17:09	MENSAGEM ENVIADA PELA CENTRAL Enviada por: integração	Ligar Aviso de Cabine		Comando		-		
	27/08/2024 17:17:06	MENSAGEM ENVIADA PELA CENTRAL Enviada por: integração	MENSAGEM TEXTO LIVRE:Veiculo sem rota, entrar em contato com a transportadora		Macro		-		
	27/08/2024 17:15:41	PA - SANTARÉM	Ignição ligada		Status	33	NÃO	-2,5087	-54,6569
	27/08/2024 17:15:41	PA - SANTARÉM	Desengate da carreta 1		Status	33	NÃO	-2,5087	-54,6569
	27/08/2024 17:10:41	PA - SANTARÉM - PA-370	Ignição ligada		Status	45	NÃO	-2,4925	-54,6696
	27/08/2024 17:10:41	PA - SANTARÉM - PA-370	Desengate da carreta 1		Status	45	NÃO	-2,4925	-54,6696
	27/08/2024 17:05:41	PA - SANTARÉM - PA-370	Ignição ligada		Status	37	NÃO	-2,4720	-54,6889
	27/08/2024 17:05:41	PA - SANTARÉM - PA-370	Desengate da carreta 1		Status	37	NÃO	-2,4720	-54,6889
	27/08/2024 17:00:41	PA - SANTARÉM - Avenida Moaçara	Ignição ligada		Status	36	NÃO	-2,4511	-54,7032
	27/08/2024 17:00:41	PA - SANTARÉM - Avenida Moaçara	Desengate da carreta 1		Status	36	NÃO	-2,4511	-54,7032
	27/08/2024 17:00:41	PA - SANTARÉM - Avenida Moaçara	Entrada em Área de Controle 'SANTAREM - RAI0 115KM'		Alerta de Software	36	NÃO	-2,4511	-54,7032
	27/08/2024 16:55:41	PA - SANTARÉM - Avenida Moaçara	Ignição ligada		Status	2	NÃO	-2,4535	-54,7160
	27/08/2024 16:55:41	PA - SANTARÉM - Avenida Moaçara	Desengate da carreta 1		Status	2	NÃO	-2,4535	-54,7160
	27/08/2024 16:55:41	PA - SANTARÉM - Avenida Moaçara	Entrada em Área de Controle 'SANTAREM - RAI0 115KM'		Alerta de Software	2	NÃO	-2,4535	-54,7160
	27/08/2024 16:50:41	PA - SANTARÉM - Próx. BR-163	Ignição ligada		Status	0	NÃO	-2,4517	-54,7300
	27/08/2024 16:50:41	PA - SANTARÉM - Próx. BR-163	Desengate da carreta 1		Status	0	NÃO	-2,4517	-54,7300
	27/08/2024 16:50:41	PA - SANTARÉM - Próx. BR-163	Parada do Veículo		Alerta de Software	0	NÃO	-2,4517	-54,7300
	27/08/2024 16:49:33	PA - SANTARÉM - Próx. BR-163	Ignição ligada		Evento	0	NÃO	-2,4517	-54,7301
	27/08/2024 16:49:33	PA - SANTARÉM - Próx. BR-163	Porta do Motorista aberta		Status	0	NÃO	-2,4517	-54,7301
	27/08/2024 16:49:33	PA - SANTARÉM - Próx. BR-163	Desengate da carreta 1		Status	0	NÃO	-2,4517	-54,7301
	27/08/2024 16:49:33	PA - SANTARÉM - Próx. BR-163	Parada do Veículo		Alerta de Software	0	NÃO	-2,4517	-54,7301
	27/08/2024 16:49:30	PA - SANTARÉM - Próx. BR-163	Porta do Motorista aberta		Evento	0	NÃO	-2,4517	-54,7301
	27/08/2024 16:49:30	PA - SANTARÉM - Próx. BR-163	Desengate da carreta 1		Status	0	NÃO	-2,4517	-54,7301
	27/08/2024 16:49:30	PA - SANTARÉM - Próx. BR-163	Parada do Veículo		Alerta de Software	0	NÃO	-2,4517	-54,7301
	27/08/2024 16:45:41	PA - SANTARÉM - Próx. BR-163	Desengate da carreta 1		Status	0	NÃO	-2,4517	-54,7301
	27/08/2024 16:45:41	PA - SANTARÉM - Próx. BR-163	Parada do Veículo		Alerta de Software	0	NÃO	-2,4517	-54,7301
	27/08/2024 16:40:41	PA - SANTARÉM - Próx. BR-163	Desengate da carreta 1		Status	0	NÃO	-2,4517	-54,7300
	27/08/2024 16:40:41	PA - SANTARÉM - Próx. BR-163	Parada do Veículo		Alerta de Software	0	NÃO	-2,4517	-54,7300
	27/08/2024 16:40:41	PA - SANTARÉM - Próx. BR-163	Entrada em Área de Controle 'SANTAREM - RAI0 115KM'		Alerta de Software	0	NÃO	-2,4517	-54,7300
	27/08/2024 16:35:41	PA - SANTARÉM - Próx. BR-163	Desengate da carreta 1		Status	0	NÃO	-2,4517	-54,7300
	27/08/2024 16:35:41	PA - SANTARÉM - Próx. BR-163	Parada do Veículo		Alerta de Software	0	NÃO	-2,4517	-54,7300
	27/08/2024 16:30:41	PA - SANTARÉM - Próx. BR-163	Desengate da carreta 1		Status	0	NÃO	-2,4517	-54,7300
	27/08/2024 16:30:41	PA - SANTARÉM - Próx. BR-163	Parada do Veículo		Alerta de Software	0	NÃO	-2,4517	-54,7300
	27/08/2024 16:25:41	PA - SANTARÉM - Próx. BR-163	Desengate da carreta 1		Status	0	NÃO	-2,4517	-54,7300
	27/08/2024 16:25:41	PA - SANTARÉM - Próx. BR-163	Parada do Veículo		Alerta de Software	0	NÃO	-2,4517	-54,7300
	27/08/2024 16:25:41	PA - SANTARÉM - Próx. BR-163	Entrada em Área de Controle 'SANTAREM - RAI0 115KM'		Alerta de Software	0	NÃO	-2,4517	-54,7300

RELATÓRIO ANALÍTICO POR VEÍCULO

Período: 21/08/2024 00:00:00 à 27/08/2024 23:59:59

Identificador: FWJ4C28 LUIZ SC R 450 2021

Placa: FWJ4C28

- Legenda:**
-  Mensagens enviadas do Veículo (Veículo -> Central)
 -  Mensagens enviadas do Veículo (Controle de Jornada Cliente)
 -  Mensagens enviadas da Central (Central -> Veículo)



Sentido:	Data e Hora:	Localização:	Mensagem:	Modo Emergência	Tipo Mensagem:	Vel. (Km/h)	Log ?	Latitude	Longitude
	27/08/2024 16:20:41	PA - SANTARÉM - Próx. BR-163	Desengate da carreta 1		Status	0	NÃO	-2,4517	-54,7300
	27/08/2024 16:20:41	PA - SANTARÉM - Próx. BR-163	Parada do Veículo		Alerta de Software	0	NÃO	-2,4517	-54,7300
	27/08/2024 16:15:41	PA - SANTARÉM - Próx. BR-163	Desengate da carreta 1		Status	0	NÃO	-2,4517	-54,7300
	27/08/2024 16:15:41	PA - SANTARÉM - Próx. BR-163	Parada do Veículo		Alerta de Software	0	NÃO	-2,4517	-54,7300
	27/08/2024 16:10:41	PA - SANTARÉM - Próx. BR-163	Desengate da carreta 1		Status	0	NÃO	-2,4517	-54,7300
	27/08/2024 16:10:41	PA - SANTARÉM - Próx. BR-163	Parada do Veículo		Alerta de Software	0	NÃO	-2,4517	-54,7300
	27/08/2024 16:10:41	PA - SANTARÉM - Próx. BR-163	Entrada em Área de Controle 'SANTAREM - RAI0 115KM'		Alerta de Software	0	NÃO	-2,4517	-54,7300
	27/08/2024 16:05:41	PA - SANTARÉM - Próx. BR-163	Desengate da carreta 1		Status	0	NÃO	-2,4517	-54,7301
	27/08/2024 16:05:41	PA - SANTARÉM - Próx. BR-163	Parada do Veículo		Alerta de Software	0	NÃO	-2,4517	-54,7301
	27/08/2024 16:00:41	PA - SANTARÉM - Próx. BR-163	Desengate da carreta 1		Status	0	NÃO	-2,4517	-54,7300
	27/08/2024 16:00:41	PA - SANTARÉM - Próx. BR-163	Parada do Veículo		Alerta de Software	0	NÃO	-2,4517	-54,7300
	27/08/2024 15:55:41	PA - SANTARÉM - Próx. BR-163	Desengate da carreta 1		Status	0	NÃO	-2,4516	-54,7300
	27/08/2024 15:55:41	PA - SANTARÉM - Próx. BR-163	Parada do Veículo		Alerta de Software	0	NÃO	-2,4516	-54,7300
	27/08/2024 15:50:41	PA - SANTARÉM - Próx. BR-163	Desengate da carreta 1		Status	0	NÃO	-2,4517	-54,7300
	27/08/2024 15:50:41	PA - SANTARÉM - Próx. BR-163	Parada do Veículo		Alerta de Software	0	NÃO	-2,4517	-54,7300
	27/08/2024 15:45:41	PA - SANTARÉM - Próx. BR-163	Desengate da carreta 1		Status	0	NÃO	-2,4517	-54,7300
	27/08/2024 15:45:41	PA - SANTARÉM - Próx. BR-163	Parada do Veículo		Alerta de Software	0	NÃO	-2,4517	-54,7300
	27/08/2024 15:40:41	PA - SANTARÉM - Próx. BR-163	Desengate da carreta 1		Status	0	NÃO	-2,4516	-54,7300
	27/08/2024 15:40:41	PA - SANTARÉM - Próx. BR-163	Parada do Veículo		Alerta de Software	0	NÃO	-2,4516	-54,7300
	27/08/2024 15:39:16	PA - SANTARÉM - Próx. BR-163	Porta do Motorista aberta		Evento	0	NÃO	-2,4516	-54,7300
	27/08/2024 15:39:16	PA - SANTARÉM - Próx. BR-163	Desengate da carreta 1		Status	0	NÃO	-2,4516	-54,7300
	27/08/2024 15:39:16	PA - SANTARÉM - Próx. BR-163	Parada do Veículo		Alerta de Software	0	NÃO	-2,4516	-54,7300
	27/08/2024 15:39:16	PA - SANTARÉM - Próx. BR-163	Entrada em Área de Controle 'SANTAREM - RAI0 115KM'		Alerta de Software	0	NÃO	-2,4516	-54,7300
	27/08/2024 15:35:41	PA - SANTARÉM - Próx. BR-163	Desengate da carreta 1		Status	0	NÃO	-2,4516	-54,7300
	27/08/2024 15:35:41	PA - SANTARÉM - Próx. BR-163	Parada do Veículo		Alerta de Software	0	NÃO	-2,4516	-54,7300
	27/08/2024 15:30:41	PA - SANTARÉM - Próx. BR-163	Desengate da carreta 1		Status	0	NÃO	-2,4516	-54,7300
	27/08/2024 15:30:41	PA - SANTARÉM - Próx. BR-163	Parada do Veículo		Alerta de Software	0	NÃO	-2,4516	-54,7300
	27/08/2024 15:30:41	PA - SANTARÉM - Próx. BR-163	Entrada em Área de Controle 'SANTAREM - RAI0 115KM'		Alerta de Software	0	NÃO	-2,4516	-54,7300
	27/08/2024 15:25:41	PA - SANTARÉM - Próx. BR-163	Desengate da carreta 1		Status	0	NÃO	-2,4516	-54,7300
	27/08/2024 15:25:41	PA - SANTARÉM - Próx. BR-163	Parada do Veículo		Alerta de Software	0	NÃO	-2,4516	-54,7300
	27/08/2024 15:20:41	PA - SANTARÉM - Próx. BR-163	Desengate da carreta 1		Status	0	NÃO	-2,4516	-54,7300
	27/08/2024 15:20:41	PA - SANTARÉM - Próx. BR-163	Parada do Veículo		Alerta de Software	0	NÃO	-2,4516	-54,7300
	27/08/2024 15:20:41	PA - SANTARÉM - Próx. BR-163	Entrada em Área de Controle 'SANTAREM - RAI0 115KM'		Alerta de Software	0	NÃO	-2,4516	-54,7300
	27/08/2024 15:15:41	PA - SANTARÉM - Próx. BR-163	Desengate da carreta 1		Status	0	NÃO	-2,4516	-54,7300
	27/08/2024 15:15:41	PA - SANTARÉM - Próx. BR-163	Parada do Veículo		Alerta de Software	0	NÃO	-2,4516	-54,7300
	27/08/2024 15:10:41	PA - SANTARÉM - Próx. BR-163	Desengate da carreta 1		Status	0	NÃO	-2,4516	-54,7300
	27/08/2024 15:10:41	PA - SANTARÉM - Próx. BR-163	Parada do Veículo		Alerta de Software	0	NÃO	-2,4516	-54,7300

RELATÓRIO ANALÍTICO POR VEÍCULO

Período: 21/08/2024 00:00:00 à 27/08/2024 23:59:59

Identificador: FWJ4C28 LUIZ SC R 450 2021

Placa: FWJ4C28

- Legenda:**
-  Mensagens enviadas do Veículo (Veículo -> Central)
 -  Mensagens enviadas do Veículo (Controle de Jornada Cliente)
 -  Mensagens enviadas da Central (Central -> Veículo)



Sentido:	Data e Hora:	Localização:	Mensagem:	Modo Emergência	Tipo Mensagem:	Vel. (Km/h)	Log ?	Latitude	Longitude
	27/08/2024 15:05:41	PA - SANTARÉM - Próx. BR-163	Desengate da carreta 1		Status	0	NÃO	-2,4516	-54,7300
	27/08/2024 15:05:41	PA - SANTARÉM - Próx. BR-163	Parada do Veículo		Alerta de Software	0	NÃO	-2,4516	-54,7300
	27/08/2024 15:00:41	PA - SANTARÉM - Próx. BR-163	Desengate da carreta 1		Status	0	NÃO	-2,4516	-54,7300
	27/08/2024 15:00:41	PA - SANTARÉM - Próx. BR-163	Parada do Veículo		Alerta de Software	0	NÃO	-2,4516	-54,7300
	27/08/2024 14:55:41	PA - SANTARÉM - Próx. BR-163	Desengate da carreta 1		Status	0	NÃO	-2,4516	-54,7300
	27/08/2024 14:55:41	PA - SANTARÉM - Próx. BR-163	Parada do Veículo		Alerta de Software	0	NÃO	-2,4516	-54,7300
	27/08/2024 14:50:41	PA - SANTARÉM - Próx. BR-163	Desengate da carreta 1		Status	0	NÃO	-2,4516	-54,7300
	27/08/2024 14:50:41	PA - SANTARÉM - Próx. BR-163	Parada do Veículo		Alerta de Software	0	NÃO	-2,4516	-54,7300
	27/08/2024 14:45:41	PA - SANTARÉM - Próx. BR-163	Desengate da carreta 1		Status	0	NÃO	-2,4516	-54,7300
	27/08/2024 14:45:41	PA - SANTARÉM - Próx. BR-163	Parada do Veículo		Alerta de Software	0	NÃO	-2,4516	-54,7300
	27/08/2024 14:40:41	PA - SANTARÉM - Próx. BR-163	Desengate da carreta 1		Status	0	NÃO	-2,4516	-54,7300
	27/08/2024 14:40:41	PA - SANTARÉM - Próx. BR-163	Parada do Veículo		Alerta de Software	0	NÃO	-2,4516	-54,7300
	27/08/2024 14:35:41	PA - SANTARÉM - Próx. BR-163	Desengate da carreta 1		Status	0	NÃO	-2,4516	-54,7300
	27/08/2024 14:35:41	PA - SANTARÉM - Próx. BR-163	Parada do Veículo		Alerta de Software	0	NÃO	-2,4516	-54,7300
	27/08/2024 14:30:41	PA - SANTARÉM - Próx. BR-163	Desengate da carreta 1		Status	0	NÃO	-2,4516	-54,7300
	27/08/2024 14:30:41	PA - SANTARÉM - Próx. BR-163	Parada do Veículo		Alerta de Software	0	NÃO	-2,4516	-54,7300
	27/08/2024 14:25:41	PA - SANTARÉM - Próx. BR-163	Desengate da carreta 1		Status	0	NÃO	-2,4516	-54,7300
	27/08/2024 14:25:41	PA - SANTARÉM - Próx. BR-163	Parada do Veículo		Alerta de Software	0	NÃO	-2,4516	-54,7300
	27/08/2024 14:25:41	PA - SANTARÉM - Próx. BR-163	Entrada em Área de Controle 'SANTAREM - RAO 115KM'		Alerta de Software	0	NÃO	-2,4516	-54,7300
	27/08/2024 14:24:26	PA - SANTARÉM - Próx. BR-163	Porta do Motorista aberta		Status	0	NÃO	-2,4516	-54,7300
	27/08/2024 14:24:26	PA - SANTARÉM - Próx. BR-163	Ignição desligada		Evento	0	NÃO	-2,4516	-54,7300
	27/08/2024 14:24:26	PA - SANTARÉM - Próx. BR-163	Desengate da carreta 1		Status	0	NÃO	-2,4516	-54,7300
	27/08/2024 14:24:26	PA - SANTARÉM - Próx. BR-163	Parada do Veículo		Alerta de Software	0	NÃO	-2,4516	-54,7300
	27/08/2024 14:24:18	PA - SANTARÉM - Próx. BR-163	Ignição ligada		Status	0	NÃO	-2,4516	-54,7300
	27/08/2024 14:24:18	PA - SANTARÉM - Próx. BR-163	Porta do Motorista aberta		Evento	0	NÃO	-2,4516	-54,7300
	27/08/2024 14:24:18	PA - SANTARÉM - Próx. BR-163	Desengate da carreta 1		Status	0	NÃO	-2,4516	-54,7300
	27/08/2024 14:24:18	PA - SANTARÉM - Próx. BR-163	Parada do Veículo		Alerta de Software	0	NÃO	-2,4516	-54,7300
	27/08/2024 14:20:41	PA - SANTARÉM - Próx. BR-163	Porta do Motorista aberta		Status	0	NÃO	-2,4515	-54,7299
	27/08/2024 14:20:41	PA - SANTARÉM - Próx. BR-163	Ignição ligada		Status	0	NÃO	-2,4515	-54,7299
	27/08/2024 14:20:41	PA - SANTARÉM - Próx. BR-163	Desengate da carreta 1		Status	0	NÃO	-2,4515	-54,7299
	27/08/2024 14:20:41	PA - SANTARÉM - Próx. BR-163	Parada do Veículo		Alerta de Software	0	NÃO	-2,4515	-54,7299
	27/08/2024 14:17:47	PA - SANTARÉM - Próx. BR-163	Ignição ligada		Status	0	NÃO	-2,4515	-54,7299
	27/08/2024 14:17:47	PA - SANTARÉM - Próx. BR-163	Porta do Motorista aberta		Evento	0	NÃO	-2,4515	-54,7299
	27/08/2024 14:17:47	PA - SANTARÉM - Próx. BR-163	Desengate da carreta 1		Status	0	NÃO	-2,4515	-54,7299
	27/08/2024 14:17:47	PA - SANTARÉM - Próx. BR-163	Parada do Veículo		Alerta de Software	0	NÃO	-2,4515	-54,7299
	27/08/2024 14:15:41	PA - SANTARÉM - Próx. BR-163	Ignição ligada		Status	0	NÃO	-2,4515	-54,7299
	27/08/2024 14:15:41	PA - SANTARÉM - Próx. BR-163	Desengate da carreta 1		Status	0	NÃO	-2,4515	-54,7299

RELATÓRIO ANALÍTICO POR VEÍCULO







Período: 21/08/2024 00:00:00 à 27/08/2024 23:59:59

Identificador: FWJ4C28 LUIZ SC R 450 2021

Placa: FWJ4C28

- Legenda:**
-  Mensagens enviadas do Veículo (Veículo -> Central)
 -  Mensagens enviadas do Veículo (Controle de Jornada Cliente)
 -  Mensagens enviadas da Central (Central -> Veículo)



Sentido:	Data e Hora:	Localização:	Mensagem:	Modo Emergência	Tipo Mensagem:	Vel. (Km/h)	Log ?	Latitude	Longitude
	27/08/2024 14:15:41	PA - SANTARÉM - Próx. BR-163	Parada do Veículo		Alerta de Software	0	NÃO	-2,4515	-54,7299
	27/08/2024 14:10:41	PA - SANTARÉM - Próx. BR-163	Ignição ligada		Status	0	NÃO	-2,4515	-54,7299
	27/08/2024 14:10:41	PA - SANTARÉM - Próx. BR-163	Desengate da carreta 1		Status	0	NÃO	-2,4515	-54,7299
	27/08/2024 14:10:41	PA - SANTARÉM - Próx. BR-163	Parada do Veículo		Alerta de Software	0	NÃO	-2,4515	-54,7299
	27/08/2024 14:05:41	PA - SANTARÉM - Próx. BR-163	Ignição ligada		Status	0	NÃO	-2,4515	-54,7299
	27/08/2024 14:05:41	PA - SANTARÉM - Próx. BR-163	Desengate da carreta 1		Status	0	NÃO	-2,4515	-54,7299
	27/08/2024 14:05:41	PA - SANTARÉM - Próx. BR-163	Parada do Veículo		Alerta de Software	0	NÃO	-2,4515	-54,7299
	27/08/2024 14:04:31	PA - SANTARÉM - Próx. BR-163	Ignição ligada		Evento	0	NÃO	-2,4515	-54,7299
	27/08/2024 14:04:31	PA - SANTARÉM - Próx. BR-163	Desengate da carreta 1		Status	0	NÃO	-2,4515	-54,7299
	27/08/2024 14:04:31	PA - SANTARÉM - Próx. BR-163	Parada do Veículo		Alerta de Software	0	NÃO	-2,4515	-54,7299
	27/08/2024 14:04:31	PA - SANTARÉM - Próx. BR-163	Entrada em Área de Controle 'SANTAREM - RAI0 115KM'		Alerta de Software	0	NÃO	-2,4515	-54,7299
	27/08/2024 14:00:41	PA - SANTARÉM - Próx. BR-163	Desengate da carreta 1		Status	0	NÃO	-2,4515	-54,7299
	27/08/2024 14:00:41	PA - SANTARÉM - Próx. BR-163	Parada do Veículo		Alerta de Software	0	NÃO	-2,4515	-54,7299
	27/08/2024 14:00:41	PA - SANTARÉM - Próx. BR-163	Entrada em Área de Controle 'SANTAREM - RAI0 115KM'		Alerta de Software	0	NÃO	-2,4515	-54,7299
	27/08/2024 13:59:50	PA - SANTARÉM - Próx. BR-163	Ignição desligada		Evento	0	NÃO	-2,4515	-54,7299
	27/08/2024 13:59:50	PA - SANTARÉM - Próx. BR-163	Desengate da carreta 1		Status	0	NÃO	-2,4515	-54,7299
	27/08/2024 13:59:50	PA - SANTARÉM - Próx. BR-163	Parada do Veículo		Alerta de Software	0	NÃO	-2,4515	-54,7299
	27/08/2024 13:55:41	PA - SANTARÉM - Avenida Moaçara	Ignição ligada		Status	7	NÃO	-2,4556	-54,7283
	27/08/2024 13:55:41	PA - SANTARÉM - Avenida Moaçara	Desengate da carreta 1		Status	7	NÃO	-2,4556	-54,7283
	27/08/2024 13:50:40	PA - SANTARÉM - Avenida Moaçara	Ignição ligada		Status	31	NÃO	-2,4517	-54,7069
	27/08/2024 13:50:40	PA - SANTARÉM - Avenida Moaçara	Desengate da carreta 1		Status	31	NÃO	-2,4517	-54,7069
	27/08/2024 13:49:37	PA - SANTARÉM - Avenida Moaçara	Ignição ligada		Evento	0	NÃO	-2,4515	-54,7058
	27/08/2024 13:49:37	PA - SANTARÉM - Avenida Moaçara	Desengate da carreta 1		Status	0	NÃO	-2,4515	-54,7058
	27/08/2024 13:49:37	PA - SANTARÉM - Avenida Moaçara	Parada do Veículo		Alerta de Software	0	NÃO	-2,4515	-54,7058
	27/08/2024 13:49:29	PA - SANTARÉM - Avenida Moaçara	Porta do Motorista aberta		Evento	0	NÃO	-2,4515	-54,7058
	27/08/2024 13:49:29	PA - SANTARÉM - Avenida Moaçara	Desengate da carreta 1		Status	0	NÃO	-2,4515	-54,7058
	27/08/2024 13:49:29	PA - SANTARÉM - Avenida Moaçara	Parada do Veículo		Alerta de Software	0	NÃO	-2,4515	-54,7058
	27/08/2024 13:45:40	PA - SANTARÉM - Avenida Moaçara	Desengate da carreta 1		Status	0	NÃO	-2,4515	-54,7058
	27/08/2024 13:45:40	PA - SANTARÉM - Avenida Moaçara	Parada do Veículo		Alerta de Software	0	NÃO	-2,4515	-54,7058
	27/08/2024 13:44:17	PA - SANTARÉM - Avenida Moaçara	Ignição desligada		Evento	0	NÃO	-2,4515	-54,7058
	27/08/2024 13:44:17	PA - SANTARÉM - Avenida Moaçara	Desengate da carreta 1		Status	0	NÃO	-2,4515	-54,7058
	27/08/2024 13:44:17	PA - SANTARÉM - Avenida Moaçara	Parada do Veículo		Alerta de Software	0	NÃO	-2,4515	-54,7058
	27/08/2024 13:44:17	PA - SANTARÉM - Avenida Moaçara	Entrada em Área de Controle 'SANTAREM - RAI0 115KM'		Alerta de Software	0	NÃO	-2,4515	-54,7058
	27/08/2024 13:44:05	PA - SANTARÉM - Avenida Moaçara	Ignição ligada		Status	0	NÃO	-2,4515	-54,7058
	27/08/2024 13:44:05	PA - SANTARÉM - Avenida Moaçara	Porta do Motorista aberta		Evento	0	NÃO	-2,4515	-54,7058
	27/08/2024 13:44:05	PA - SANTARÉM - Avenida Moaçara	Desengate da carreta 1		Status	0	NÃO	-2,4515	-54,7058
	27/08/2024 13:43:53	PA - SANTARÉM - Avenida Moaçara	Ignição ligada		Status	0	NÃO	-2,4515	-54,7058

RELATÓRIO ANALÍTICO POR VEÍCULO





































Período: 21/08/2024 00:00:00 à 27/08/2024 23:59:59

Identificador: FWJ4C28 LUIZ SC R 450 2021

Placa: FWJ4C28

- Legenda:**
-  Mensagens enviadas do Veículo (Veículo -> Central)
 -  Mensagens enviadas do Veículo (Controle de Jornada Cliente)
 -  Mensagens enviadas da Central (Central -> Veículo)






Sentido:	Data e Hora:	Localização:	Mensagem:	Modo Emergência	Tipo Mensagem:	Vel. (Km/h)	Log ?	Latitude	Longitude
	27/08/2024 13:43:53	PA - SANTARÉM - Avenida Moaçara	Senha identificada, condutor CARLOS ANTONIO DOS SANTOS		Evento	0	NÃO	-2,4515	-54,7058
	27/08/2024 13:43:53	PA - SANTARÉM - Avenida Moaçara	Desengate da carreta 1		Status	0	NÃO	-2,4515	-54,7058
	27/08/2024 13:43:53	PA - SANTARÉM - Avenida Moaçara	Parada do Veículo		Alerta de Software	0	NÃO	-2,4515	-54,7058
	27/08/2024 13:43:32	PA - SANTARÉM - Avenida Moaçara	CHEGADA NA FILIAL CHEGADA NA FILIAL		Macro		NÃO	-2,4515	-54,7058
	27/08/2024 13:40:40	PA - SANTARÉM - Avenida Moaçara	Ignição ligada		Status	0	NÃO	-2,4505	-54,7008
	27/08/2024 13:40:40	PA - SANTARÉM - Avenida Moaçara	Desengate da carreta 1		Status	0	NÃO	-2,4505	-54,7008
	27/08/2024 13:40:40	PA - SANTARÉM - Avenida Moaçara	Parada do Veículo		Alerta de Software	0	NÃO	-2,4505	-54,7008
	27/08/2024 13:35:40	PA - SANTARÉM - Rua Marcílio Dias	Ignição ligada		Status	20	NÃO	-2,4518	-54,6900
	27/08/2024 13:35:40	PA - SANTARÉM - Rua Marcílio Dias	Desengate da carreta 1		Status	20	NÃO	-2,4518	-54,6900
	27/08/2024 13:35:40	PA - SANTARÉM - Rua Marcílio Dias	Entrada em Área de Controle 'SANTAREM - RAO 115KM'		Alerta de Software	20	NÃO	-2,4518	-54,6900
	27/08/2024 13:30:40	PA - SANTARÉM - Rua Transmaicá	Ignição ligada		Status	12	NÃO	-2,4430	-54,6840
	27/08/2024 13:30:40	PA - SANTARÉM - Rua Transmaicá	Desengate da carreta 1		Status	12	NÃO	-2,4430	-54,6840
	27/08/2024 13:30:40	PA - SANTARÉM - Rua Transmaicá	Entrada em Área de Controle 'SANTAREM - RAO 115KM'		Alerta de Software	12	NÃO	-2,4430	-54,6840
	27/08/2024 13:29:37	PA - SANTARÉM	Ignição ligada		Status	14	NÃO	-2,4415	-54,6825
	27/08/2024 13:29:37	PA - SANTARÉM	Senha identificada, condutor CARLOS ANTONIO DOS SANTOS		Evento	14	NÃO	-2,4415	-54,6825
	27/08/2024 13:29:37	PA - SANTARÉM	Desengate da carreta 1		Status	14	NÃO	-2,4415	-54,6825
	27/08/2024 13:29:17	PA - SANTARÉM	REINICIO DE VIAGEM REINICIO DE VIAGEM		Macro		NÃO	-2,4412	-54,6821
	27/08/2024 13:25:40	PA - SANTARÉM	Ignição ligada		Status	0	NÃO	-2,4408	-54,6809
	27/08/2024 13:25:40	PA - SANTARÉM	Desengate da carreta 1		Status	0	NÃO	-2,4408	-54,6809
	27/08/2024 13:25:40	PA - SANTARÉM	Parada do Veículo		Alerta de Software	0	NÃO	-2,4408	-54,6809
	27/08/2024 13:20:40	PA - SANTARÉM	Ignição ligada		Status	2	NÃO	-2,4391	-54,6782
	27/08/2024 13:20:40	PA - SANTARÉM	Desengate da carreta 1		Status	2	NÃO	-2,4391	-54,6782
	27/08/2024 13:19:31	PA - SANTARÉM	Ignição ligada		Status	0	NÃO	-2,4390	-54,6782
	27/08/2024 13:19:31	PA - SANTARÉM	Desengate da carreta 1		Evento	0	NÃO	-2,4390	-54,6782
	27/08/2024 13:19:31	PA - SANTARÉM	Parada do Veículo		Alerta de Software	0	NÃO	-2,4390	-54,6782
	27/08/2024 13:19:31	PA - SANTARÉM	Entrada em Área de Controle 'SANTAREM - RAO 115KM'		Alerta de Software	0	NÃO	-2,4390	-54,6782
	27/08/2024 13:17:20	PA - SANTARÉM	Ignição ligada		Status	0	NÃO	-2,4391	-54,6782
	27/08/2024 13:17:20	PA - SANTARÉM	Senha identificada, condutor CARLOS ANTONIO DOS SANTOS		Evento	0	NÃO	-2,4391	-54,6782
	27/08/2024 13:17:20	PA - SANTARÉM	Parada do Veículo		Alerta de Software	0	NÃO	-2,4391	-54,6782
	27/08/2024 13:17:00	PA - SANTARÉM	CHEGADA NA FILIAL CHEGADA NA FILIAL		Macro		NÃO	-2,4391	-54,6782
	27/08/2024 13:15:40	PA - SANTARÉM	Ignição ligada		Status	0	NÃO	-2,4391	-54,6782
	27/08/2024 13:15:40	PA - SANTARÉM	Parada do Veículo		Alerta de Software	0	NÃO	-2,4391	-54,6782
	27/08/2024 13:13:40	PA - SANTARÉM	Ignição ligada		Status	1	NÃO	-2,4391	-54,6781
	27/08/2024 13:11:40	PA - SANTARÉM	Ignição ligada		Status	6	NÃO	-2,4390	-54,6787
	27/08/2024 13:11:22	PA - SANTARÉM			Posição Normal	4	NÃO	-2,4391	-54,6789
	27/08/2024 13:09:40	PA - SANTARÉM	Ignição ligada		Status	5	NÃO	-2,4403	-54,6802

RELATÓRIO ANALÍTICO POR VEÍCULO






































Período: 21/08/2024 00:00:00 à 27/08/2024 23:59:59

Identificador: FWJ4C28 LUIZ SC R 450 2021

Placa: FWJ4C28

- Legenda:**
-  Mensagens enviadas do Veículo (Veículo -> Central)
 -  Mensagens enviadas do Veículo (Controle de Jornada Cliente)
 -  Mensagens enviadas da Central (Central -> Veículo)



Sentido:	Data e Hora:	Localização:	Mensagem:	Modo Emergência	Tipo Mensagem:	Vel. (Km/h)	Log ?	Latitude	Longitude
	27/08/2024 13:07:40	PA - SANTARÉM	Ignição ligada		Status	12	NÃO	-2,4410	-54,6817
	27/08/2024 13:05:40	PA - SANTARÉM - Próx. Rua Transmaicá	Ignição ligada		Status	13	NÃO	-2,4434	-54,6838
	27/08/2024 13:03:40	PA - SANTARÉM - Rua Marcílio Dias	Ignição ligada		Status	5	NÃO	-2,4461	-54,6848
	27/08/2024 13:01:40	PA - SANTARÉM - Rua Conquista	Ignição ligada		Status	11	NÃO	-2,4514	-54,6895
	27/08/2024 12:59:40	PA - SANTARÉM - Próx. Avenida Dom Frederico Costa	Ignição ligada		Status	35	NÃO	-2,4511	-54,6958
	27/08/2024 12:57:40	PA - SANTARÉM - Avenida Moaçara	Ignição ligada		Status	43	NÃO	-2,4504	-54,6998
	27/08/2024 12:55:40	PA - SANTARÉM - Avenida Moaçara	Ignição ligada		Status	34	NÃO	-2,4519	-54,7075
	27/08/2024 12:53:40	PA - SANTARÉM - Avenida Moaçara	Ignição ligada		Status	0	NÃO	-2,4533	-54,7149
	27/08/2024 12:53:40	PA - SANTARÉM - Avenida Moaçara	Parada do Veículo		Alerta de Software	0	NÃO	-2,4533	-54,7149
	27/08/2024 12:51:40	PA - SANTARÉM - Avenida Moaçara	Ignição ligada		Status	6	NÃO	-2,4534	-54,7156
	27/08/2024 12:49:40	PA - SANTARÉM - Avenida Moaçara	Ignição ligada		Status	37	NÃO	-2,4551	-54,7246
	27/08/2024 12:47:40	PA - SANTARÉM - BR-163	Ignição ligada		Status	28	NÃO	-2,4520	-54,7295
	27/08/2024 12:46:23	PA - SANTARÉM - Próx. BR-163	Ignição ligada		Status	0	NÃO	-2,4507	-54,7301
	27/08/2024 12:46:23	PA - SANTARÉM - Próx. BR-163	Senha identificada, condutor CARLOS ANTONIO DOS SANTOS		Evento	0	NÃO	-2,4507	-54,7301
	27/08/2024 12:46:23	PA - SANTARÉM - Próx. BR-163	Parada do Veículo		Alerta de Software	0	NÃO	-2,4507	-54,7301
	27/08/2024 12:46:08	PA - SANTARÉM - Próx. BR-163	INICIO DE VIAGEM CARREGADO INICIO DE VIAGEM CARREGADO		Macro		NÃO	-2,4507	-54,7301
	27/08/2024 12:46:02	PA - SANTARÉM - Próx. BR-163	Ignição ligada		Evento	0	NÃO	-2,4507	-54,7301
	27/08/2024 12:46:02	PA - SANTARÉM - Próx. BR-163	Parada do Veículo		Alerta de Software	0	NÃO	-2,4507	-54,7301
	27/08/2024 12:45:42	PA - SANTARÉM - Próx. BR-163	Porta do Motorista aberta		Evento	0	NÃO	-2,4508	-54,7300
	27/08/2024 12:45:42	PA - SANTARÉM - Próx. BR-163	Parada do Veículo		Alerta de Software	0	NÃO	-2,4508	-54,7300
	27/08/2024 12:43:40	PA - SANTARÉM - Próx. BR-163	Parada do Veículo		Alerta de Software	0	NÃO	-2,4508	-54,7300
	27/08/2024 12:41:40	PA - SANTARÉM - Próx. BR-163	Parada do Veículo		Alerta de Software	0	NÃO	-2,4508	-54,7300
	27/08/2024 12:40:15	PA - SANTARÉM - Próx. BR-163	Porta do Motorista aberta		Evento	0	NÃO	-2,4508	-54,7300
	27/08/2024 12:40:15	PA - SANTARÉM - Próx. BR-163	Parada do Veículo		Alerta de Software	0	NÃO	-2,4508	-54,7300
	27/08/2024 12:39:40	PA - SANTARÉM - Próx. BR-163	Porta do Motorista aberta		Status	0	NÃO	-2,4508	-54,7300
	27/08/2024 12:39:40	PA - SANTARÉM - Próx. BR-163	Porta do Motorista aberta		Evento	0	NÃO	-2,4508	-54,7300
	27/08/2024 12:39:40	PA - SANTARÉM - Próx. BR-163	Ignição desligada		Evento	0	NÃO	-2,4508	-54,7300
	27/08/2024 12:39:40	PA - SANTARÉM - Próx. BR-163	Parada do Veículo		Alerta de Software	0	NÃO	-2,4508	-54,7300
	27/08/2024 12:37:40	PA - SANTARÉM - Próx. BR-163	Ignição ligada		Status	0	NÃO	-2,4514	-54,7297
	27/08/2024 12:37:40	PA - SANTARÉM - Próx. BR-163	Parada do Veículo		Alerta de Software	0	NÃO	-2,4514	-54,7297
	27/08/2024 12:36:27	PA - SANTARÉM - Próx. BR-163	Ignição ligada		Evento	5	NÃO	-2,4515	-54,7300
	27/08/2024 12:36:02	PA - SANTARÉM - Próx. BR-163	Porta do Motorista aberta		Evento	0	NÃO	-2,4515	-54,7300
	27/08/2024 12:36:02	PA - SANTARÉM - Próx. BR-163	Parada do Veículo		Alerta de Software	0	NÃO	-2,4515	-54,7300
	27/08/2024 12:35:40	PA - SANTARÉM - Próx. BR-163	Parada do Veículo		Alerta de Software	0	NÃO	-2,4515	-54,7300
	27/08/2024 12:33:40	PA - SANTARÉM - Próx. BR-163	Parada do Veículo		Alerta de Software	0	NÃO	-2,4515	-54,7300
	27/08/2024 12:31:40	PA - SANTARÉM - Próx. BR-163	Parada do Veículo		Alerta de Software	0	NÃO	-2,4515	-54,7300
	27/08/2024 12:29:53	PA - SANTARÉM - Próx. BR-163	Porta do Motorista aberta		Status	0	NÃO	-2,4515	-54,7300

RELATÓRIO ANALÍTICO POR VEÍCULO






































Período: 21/08/2024 00:00:00 à 27/08/2024 23:59:59

Identificador: FWJ4C28 LUIZ SC R 450 2021

Placa: FWJ4C28

- Legenda:**
-  Mensagens enviadas do Veículo (Veículo -> Central)
 -  Mensagens enviadas do Veículo (Controle de Jornada Cliente)
 -  Mensagens enviadas da Central (Central -> Veículo)






Sentido:	Data e Hora:	Localização:	Mensagem:	Modo Emergência	Tipo Mensagem:	Vel. (Km/h)	Log ?	Latitude	Longitude
	27/08/2024 12:29:53	PA - SANTARÉM - Próx. BR-163	Ignição desligada		Evento	0	NÃO	-2,4515	-54,7300
	27/08/2024 12:29:53	PA - SANTARÉM - Próx. BR-163	Parada do Veículo		Alerta de Software	0	NÃO	-2,4515	-54,7300
	27/08/2024 12:29:51	PA - SANTARÉM - Próx. BR-163	Ignição ligada		Status	0	NÃO	-2,4515	-54,7300
	27/08/2024 12:29:51	PA - SANTARÉM - Próx. BR-163	Porta do Motorista aberta		Evento	0	NÃO	-2,4515	-54,7300
	27/08/2024 12:29:40	PA - SANTARÉM - Próx. BR-163	Ignição ligada		Status	4	NÃO	-2,4515	-54,7299
	27/08/2024 12:28:05	PA - SANTARÉM - Próx. BR-163	Ignição ligada		Evento	0	NÃO	-2,4515	-54,7302
	27/08/2024 12:28:05	PA - SANTARÉM - Próx. BR-163	Porta do Motorista aberta		Status	0	NÃO	-2,4515	-54,7302
	27/08/2024 12:28:05	PA - SANTARÉM - Próx. BR-163	Parada do Veículo		Alerta de Software	0	NÃO	-2,4515	-54,7302
	27/08/2024 12:27:43	PA - SANTARÉM - Próx. BR-163	Porta do Motorista aberta		Evento	0	NÃO	-2,4515	-54,7302
	27/08/2024 12:27:43	PA - SANTARÉM - Próx. BR-163	Parada do Veículo		Alerta de Software	0	NÃO	-2,4515	-54,7302
	27/08/2024 12:25:40	PA - SANTARÉM - Próx. BR-163	Parada do Veículo		Alerta de Software	0	NÃO	-2,4515	-54,7302
	27/08/2024 12:23:40	PA - SANTARÉM - Próx. BR-163	Parada do Veículo		Alerta de Software	0	NÃO	-2,4515	-54,7302
	27/08/2024 12:21:40	PA - SANTARÉM - Próx. BR-163	Parada do Veículo		Alerta de Software	0	NÃO	-2,4515	-54,7302
	27/08/2024 12:19:39	PA - SANTARÉM - Próx. BR-163	Parada do Veículo		Alerta de Software	0	NÃO	-2,4515	-54,7302
	27/08/2024 12:17:39	PA - SANTARÉM - Próx. BR-163	Parada do Veículo		Alerta de Software	0	NÃO	-2,4515	-54,7302
	27/08/2024 12:15:39	PA - SANTARÉM - Próx. BR-163	Parada do Veículo		Alerta de Software	0	NÃO	-2,4515	-54,7302
	27/08/2024 12:13:39	PA - SANTARÉM - Próx. BR-163	Parada do Veículo		Alerta de Software	0	NÃO	-2,4515	-54,7302
	27/08/2024 12:11:39	PA - SANTARÉM - Próx. BR-163	Parada do Veículo		Alerta de Software	0	NÃO	-2,4515	-54,7302
	27/08/2024 12:09:39	PA - SANTARÉM - Próx. BR-163	Parada do Veículo		Alerta de Software	0	NÃO	-2,4515	-54,7302
	27/08/2024 12:07:39	PA - SANTARÉM - Próx. BR-163	Parada do Veículo		Alerta de Software	0	NÃO	-2,4516	-54,7302
	27/08/2024 12:05:39	PA - SANTARÉM - Próx. BR-163	Parada do Veículo		Alerta de Software	0	NÃO	-2,4516	-54,7302
	27/08/2024 12:03:39	PA - SANTARÉM - Próx. BR-163	Parada do Veículo		Alerta de Software	0	NÃO	-2,4516	-54,7302
	27/08/2024 12:01:39	PA - SANTARÉM - Próx. BR-163	Parada do Veículo		Alerta de Software	0	NÃO	-2,4516	-54,7302
	27/08/2024 11:59:39	PA - SANTARÉM - Próx. BR-163	Parada do Veículo		Alerta de Software	0	NÃO	-2,4516	-54,7302
	27/08/2024 11:57:39	PA - SANTARÉM - Próx. BR-163	Porta do Motorista aberta		Status	0	NÃO	-2,4516	-54,7302
	27/08/2024 11:57:39	PA - SANTARÉM - Próx. BR-163	Parada do Veículo		Alerta de Software	0	NÃO	-2,4516	-54,7302
	27/08/2024 11:57:35	PA - SANTARÉM - Próx. BR-163	Porta do Motorista aberta		Evento	0	NÃO	-2,4516	-54,7302
	27/08/2024 11:57:35	PA - SANTARÉM - Próx. BR-163	Parada do Veículo		Alerta de Software	0	NÃO	-2,4516	-54,7302
	27/08/2024 11:55:39	PA - SANTARÉM - Próx. BR-163	Parada do Veículo		Alerta de Software	0	NÃO	-2,4516	-54,7302
	27/08/2024 11:53:39	PA - SANTARÉM - Próx. BR-163	Parada do Veículo		Alerta de Software	0	NÃO	-2,4516	-54,7302
	27/08/2024 11:51:39	PA - SANTARÉM - Próx. BR-163	Parada do Veículo		Alerta de Software	0	NÃO	-2,4516	-54,7302
	27/08/2024 11:49:39	PA - SANTARÉM - Próx. BR-163	Parada do Veículo		Alerta de Software	0	NÃO	-2,4516	-54,7302
	27/08/2024 11:47:42	PA - SANTARÉM - Próx. BR-163	Porta do Motorista aberta		Evento	0	NÃO	-2,4516	-54,7302
	27/08/2024 11:47:42	PA - SANTARÉM - Próx. BR-163	Parada do Veículo		Alerta de Software	0	NÃO	-2,4516	-54,7302
	27/08/2024 11:45:39	PA - SANTARÉM - Próx. BR-163	Parada do Veículo		Alerta de Software	0	NÃO	-2,4516	-54,7302
	27/08/2024 11:43:39	PA - SANTARÉM - Próx. BR-163	Parada do Veículo		Alerta de Software	0	NÃO	-2,4516	-54,7302
	27/08/2024 11:41:39	PA - SANTARÉM - Próx. BR-163	Parada do Veículo		Alerta de Software	0	NÃO	-2,4516	-54,7302

RELATÓRIO ANALÍTICO POR VEÍCULO






































Período: 21/08/2024 00:00:00 à 27/08/2024 23:59:59

Identificador: FWJ4C28 LUIZ SC R 450 2021

Placa: FWJ4C28

- Legenda:**
-  Mensagens enviadas do Veículo (Veículo -> Central)
 -  Mensagens enviadas do Veículo (Controle de Jornada Cliente)
 -  Mensagens enviadas da Central (Central -> Veículo)






Sentido:	Data e Hora:	Localização:	Mensagem:	Modo Emergência	Tipo Mensagem:	Vel. (Km/h)	Log ?	Latitude	Longitude
	27/08/2024 11:39:39	PA - SANTARÉM - Próx. BR-163	Parada do Veículo		Alerta de Software	0	NÃO	-2,4516	-54,7302
	27/08/2024 11:39:39	PA - SANTARÉM - Próx. BR-163	Entrada em Área de Controle 'SANTAREM - RAI0 115KM'		Alerta de Software	0	NÃO	-2,4516	-54,7302
	27/08/2024 11:37:39	PA - SANTARÉM - Próx. BR-163	Parada do Veículo		Alerta de Software	0	NÃO	-2,4516	-54,7302
	27/08/2024 11:35:39	PA - SANTARÉM - Próx. BR-163	Parada do Veículo		Alerta de Software	0	NÃO	-2,4516	-54,7302
	27/08/2024 11:33:39	PA - SANTARÉM - Próx. BR-163	Parada do Veículo		Alerta de Software	0	NÃO	-2,4516	-54,7301
	27/08/2024 11:31:39	PA - SANTARÉM - Próx. BR-163	Parada do Veículo		Alerta de Software	0	NÃO	-2,4516	-54,7301
	27/08/2024 11:29:39	PA - SANTARÉM - Próx. BR-163	Parada do Veículo		Alerta de Software	0	NÃO	-2,4516	-54,7301
	27/08/2024 11:27:39	PA - SANTARÉM - Próx. BR-163	Parada do Veículo		Alerta de Software	0	NÃO	-2,4516	-54,7302
	27/08/2024 11:25:39	PA - SANTARÉM - Próx. BR-163	Parada do Veículo		Alerta de Software	0	NÃO	-2,4516	-54,7302
	27/08/2024 11:23:39	PA - SANTARÉM - Próx. BR-163	Parada do Veículo		Alerta de Software	0	NÃO	-2,4516	-54,7302
	27/08/2024 11:21:39	PA - SANTARÉM - Próx. BR-163	Parada do Veículo		Alerta de Software	0	NÃO	-2,4516	-54,7302
	27/08/2024 11:19:39	PA - SANTARÉM - Próx. BR-163	Parada do Veículo		Alerta de Software	0	NÃO	-2,4516	-54,7302
	27/08/2024 11:17:39	PA - SANTARÉM - Próx. BR-163	Parada do Veículo		Alerta de Software	0	NÃO	-2,4516	-54,7302
	27/08/2024 11:15:39	PA - SANTARÉM - Próx. BR-163	Parada do Veículo		Alerta de Software	0	NÃO	-2,4516	-54,7303
	27/08/2024 11:13:39	PA - SANTARÉM - Próx. BR-163	Parada do Veículo		Alerta de Software	0	NÃO	-2,4516	-54,7303
	27/08/2024 11:13:39	PA - SANTARÉM - Próx. BR-163	Entrada em Área de Controle 'SANTAREM - RAI0 115KM'		Alerta de Software	0	NÃO	-2,4516	-54,7303
	27/08/2024 11:11:39	PA - SANTARÉM - Próx. BR-163	Parada do Veículo		Alerta de Software	0	NÃO	-2,4516	-54,7303
	27/08/2024 11:09:39	PA - SANTARÉM - Próx. BR-163	Parada do Veículo		Alerta de Software	0	NÃO	-2,4516	-54,7303
	27/08/2024 11:07:39	PA - SANTARÉM - Próx. BR-163	Parada do Veículo		Alerta de Software	0	NÃO	-2,4516	-54,7303
	27/08/2024 11:05:39	PA - SANTARÉM - Próx. BR-163	Parada do Veículo		Alerta de Software	0	NÃO	-2,4516	-54,7303
	27/08/2024 11:03:39	PA - SANTARÉM - Próx. BR-163	Parada do Veículo		Alerta de Software	0	NÃO	-2,4516	-54,7303
	27/08/2024 11:01:39	PA - SANTARÉM - Próx. BR-163	Parada do Veículo		Alerta de Software	0	NÃO	-2,4516	-54,7303
	27/08/2024 10:59:58	PA - SANTARÉM - Próx. BR-163	Porta do Carona aberta		Evento	0	NÃO	-2,4516	-54,7303
	27/08/2024 10:59:58	PA - SANTARÉM - Próx. BR-163	Parada do Veículo		Alerta de Software	0	NÃO	-2,4516	-54,7303
	27/08/2024 10:59:39	PA - SANTARÉM - Próx. BR-163	Parada do Veículo		Alerta de Software	0	NÃO	-2,4516	-54,7303
	27/08/2024 10:57:39	PA - SANTARÉM - Próx. BR-163	Parada do Veículo		Alerta de Software	0	NÃO	-2,4516	-54,7303
	27/08/2024 10:55:39	PA - SANTARÉM - Próx. BR-163	Parada do Veículo		Alerta de Software	0	NÃO	-2,4516	-54,7303
	27/08/2024 10:55:39	PA - SANTARÉM - Próx. BR-163	Entrada em Área de Controle 'SANTAREM - RAI0 115KM'		Alerta de Software	0	NÃO	-2,4516	-54,7303
	27/08/2024 10:53:39	PA - SANTARÉM - Próx. BR-163	Parada do Veículo		Alerta de Software	0	NÃO	-2,4516	-54,7303
	27/08/2024 10:51:39	PA - SANTARÉM - Próx. BR-163	Parada do Veículo		Alerta de Software	0	NÃO	-2,4516	-54,7303
	27/08/2024 10:49:39	PA - SANTARÉM - Próx. BR-163	Parada do Veículo		Alerta de Software	0	NÃO	-2,4516	-54,7303
	27/08/2024 10:47:39	PA - SANTARÉM - Próx. BR-163	Parada do Veículo		Alerta de Software	0	NÃO	-2,4516	-54,7303
	27/08/2024 10:45:39	PA - SANTARÉM - Próx. BR-163	Parada do Veículo		Alerta de Software	0	NÃO	-2,4516	-54,7303
	27/08/2024 10:43:39	PA - SANTARÉM - Próx. BR-163	Parada do Veículo		Alerta de Software	0	NÃO	-2,4516	-54,7303
	27/08/2024 10:41:39	PA - SANTARÉM - Próx. BR-163	Parada do Veículo		Alerta de Software	0	NÃO	-2,4516	-54,7303
	27/08/2024 10:39:39	PA - SANTARÉM - Próx. BR-163	Parada do Veículo		Alerta de Software	0	NÃO	-2,4516	-54,7303
	27/08/2024 10:37:39	PA - SANTARÉM - Próx. BR-163	Parada do Veículo		Alerta de Software	0	NÃO	-2,4516	-54,7303

RELATÓRIO ANALÍTICO POR VEÍCULO

















Período: 21/08/2024 00:00:00 à 27/08/2024 23:59:59

Identificador: FWJ4C28 LUIZ SC R 450 2021

Placa: FWJ4C28

- Legenda:**
-  Mensagens enviadas do Veículo (Veículo -> Central)
 -  Mensagens enviadas do Veículo (Controle de Jornada Cliente)
 -  Mensagens enviadas da Central (Central -> Veículo)






Sentido:	Data e Hora:	Localização:	Mensagem:	Modo Emergência	Tipo Mensagem:	Vel. (Km/h)	Log ?	Latitude	Longitude
	27/08/2024 10:35:39	PA - SANTARÉM - Próx. BR-163	Parada do Veículo		Alerta de Software	0	NÃO	-2,4516	-54,7302
	27/08/2024 10:33:39	PA - SANTARÉM - Próx. BR-163	Parada do Veículo		Alerta de Software	0	NÃO	-2,4516	-54,7302
	27/08/2024 10:33:39	PA - SANTARÉM - Próx. BR-163	Entrada em Área de Controle 'SANTAREM - RAO 115KM'		Alerta de Software	0	NÃO	-2,4516	-54,7302
	27/08/2024 10:31:39	PA - SANTARÉM - Próx. BR-163	Parada do Veículo		Alerta de Software	0	NÃO	-2,4516	-54,7302
	27/08/2024 10:29:39	PA - SANTARÉM - Próx. BR-163	Parada do Veículo		Alerta de Software	0	NÃO	-2,4516	-54,7302
	27/08/2024 10:27:39	PA - SANTARÉM - Próx. BR-163	Parada do Veículo		Alerta de Software	0	NÃO	-2,4516	-54,7302
	27/08/2024 10:25:39	PA - SANTARÉM - Próx. BR-163	Parada do Veículo		Alerta de Software	0	NÃO	-2,4516	-54,7302
	27/08/2024 10:23:39	PA - SANTARÉM - Próx. BR-163	Parada do Veículo		Alerta de Software	0	NÃO	-2,4516	-54,7302
	27/08/2024 10:21:39	PA - SANTARÉM - Próx. BR-163	Parada do Veículo		Alerta de Software	0	NÃO	-2,4516	-54,7302
	27/08/2024 10:19:39	PA - SANTARÉM - Próx. BR-163	Parada do Veículo		Alerta de Software	0	NÃO	-2,4516	-54,7302
	27/08/2024 10:17:39	PA - SANTARÉM - Próx. BR-163	Parada do Veículo		Alerta de Software	0	NÃO	-2,4516	-54,7302
	27/08/2024 10:15:39	PA - SANTARÉM - Próx. BR-163	Parada do Veículo		Alerta de Software	0	NÃO	-2,4516	-54,7302
	27/08/2024 10:13:39	PA - SANTARÉM - Próx. BR-163	Porta do Carona aberta		Status	0	NÃO	-2,4516	-54,7302
	27/08/2024 10:13:39	PA - SANTARÉM - Próx. BR-163	Parada do Veículo		Alerta de Software	0	NÃO	-2,4516	-54,7302
	27/08/2024 10:13:38	PA - SANTARÉM - Próx. BR-163	Porta do Carona aberta		Evento	0	NÃO	-2,4516	-54,7302
	27/08/2024 10:11:39	PA - SANTARÉM - Próx. BR-163	Parada do Veículo		Alerta de Software	0	NÃO	-2,4516	-54,7302
	27/08/2024 10:11:20	PA - SANTARÉM - Próx. BR-163	Porta do Motorista aberta		Evento	0	NÃO	-2,4516	-54,7302
	27/08/2024 10:11:20	PA - SANTARÉM - Próx. BR-163	Parada do Veículo		Alerta de Software	0	NÃO	-2,4516	-54,7302
	27/08/2024 10:09:39	PA - SANTARÉM - Próx. BR-163	Parada do Veículo		Alerta de Software	0	NÃO	-2,4516	-54,7302
	27/08/2024 10:09:39	PA - SANTARÉM - Próx. BR-163	Entrada em Área de Controle 'SANTAREM - RAO 115KM'		Alerta de Software	0	NÃO	-2,4516	-54,7302
	27/08/2024 10:09:16	PA - SANTARÉM - Próx. BR-163	Porta do Motorista aberta		Evento	0	NÃO	-2,4516	-54,7302
	27/08/2024 10:09:16	PA - SANTARÉM - Próx. BR-163	Parada do Veículo		Alerta de Software	0	NÃO	-2,4516	-54,7302
	27/08/2024 10:09:10	PA - SANTARÉM - Próx. BR-163	Ignição desligada		Evento	0	NÃO	-2,4516	-54,7302
	27/08/2024 10:09:10	PA - SANTARÉM - Próx. BR-163	Parada do Veículo		Alerta de Software	0	NÃO	-2,4516	-54,7302
	27/08/2024 10:07:39	PA - SANTARÉM - Próx. BR-163	Ignição ligada		Status	2	NÃO	-2,4516	-54,7301
	27/08/2024 10:05:39	PA - SANTARÉM - Próx. BR-163	Ignição ligada		Status	0	NÃO	-2,4515	-54,7300
	27/08/2024 10:05:39	PA - SANTARÉM - Próx. BR-163	Parada do Veículo		Alerta de Software	0	NÃO	-2,4515	-54,7300
	27/08/2024 10:05:39	PA - SANTARÉM - Próx. BR-163	Entrada em Área de Controle 'SANTAREM - RAO 115KM'		Alerta de Software	0	NÃO	-2,4515	-54,7300
	27/08/2024 10:05:00	PA - SANTARÉM - Próx. BR-163	Ignição ligada		Evento	0	NÃO	-2,4515	-54,7300
	27/08/2024 10:05:00	PA - SANTARÉM - Próx. BR-163	Porta do Motorista aberta		Status	0	NÃO	-2,4515	-54,7300
	27/08/2024 10:05:00	PA - SANTARÉM - Próx. BR-163	Parada do Veículo		Alerta de Software	0	NÃO	-2,4515	-54,7300
	27/08/2024 10:04:15	PA - SANTARÉM - Próx. BR-163	Porta do Motorista aberta		Evento	0	NÃO	-2,4515	-54,7300
	27/08/2024 10:04:15	PA - SANTARÉM - Próx. BR-163	Parada do Veículo		Alerta de Software	0	NÃO	-2,4515	-54,7300
	27/08/2024 10:03:39	PA - SANTARÉM - Próx. BR-163	Parada do Veículo		Alerta de Software	0	NÃO	-2,4515	-54,7300
	27/08/2024 10:01:38	PA - SANTARÉM - Próx. BR-163	Parada do Veículo		Alerta de Software	0	NÃO	-2,4515	-54,7300
	27/08/2024 09:59:38	PA - SANTARÉM - Próx. BR-163	Parada do Veículo		Alerta de Software	0	NÃO	-2,4515	-54,7300
	27/08/2024 09:57:38	PA - SANTARÉM - Próx. BR-163	Parada do Veículo		Alerta de Software	0	NÃO	-2,4515	-54,7300

RELATÓRIO ANALÍTICO POR VEÍCULO


Período: 21/08/2024 00:00:00 à 27/08/2024 23:59:59

Identificador: FWJ4C28 LUIZ SC R 450 2021

Placa: FWJ4C28

- Legenda:**
-  Mensagens enviadas do Veículo (Veículo -> Central)
 -  Mensagens enviadas do Veículo (Controle de Jornada Cliente)
 -  Mensagens enviadas da Central (Central -> Veículo)






Sentido:	Data e Hora:	Localização:	Mensagem:	Modo Emergência	Tipo Mensagem:	Vel. (Km/h)	Log ?	Latitude	Longitude
	27/08/2024 09:55:38	PA - SANTARÉM - Próx. BR-163	Parada do Veículo		Alerta de Software	0	NÃO	-2,4515	-54,7300
	27/08/2024 09:53:38	PA - SANTARÉM - Próx. BR-163	Parada do Veículo		Alerta de Software	0	NÃO	-2,4515	-54,7300
	27/08/2024 09:51:38	PA - SANTARÉM - Próx. BR-163	Parada do Veículo		Alerta de Software	0	NÃO	-2,4515	-54,7300
	27/08/2024 09:49:38	PA - SANTARÉM - Próx. BR-163	Parada do Veículo		Alerta de Software	0	NÃO	-2,4515	-54,7300
	27/08/2024 09:47:38	PA - SANTARÉM - Próx. BR-163	Parada do Veículo		Alerta de Software	0	NÃO	-2,4515	-54,7300
	27/08/2024 09:47:38	PA - SANTARÉM - Próx. BR-163	Entrada em Área de Controle 'SANTAREM - RAO 115KM'		Alerta de Software	0	NÃO	-2,4515	-54,7300
	27/08/2024 09:45:38	PA - SANTARÉM - Próx. BR-163	Parada do Veículo		Alerta de Software	0	NÃO	-2,4516	-54,7300
	27/08/2024 09:45:38	PA - SANTARÉM - Próx. BR-163	Entrada em Área de Controle 'SANTAREM - RAO 115KM'		Alerta de Software	0	NÃO	-2,4516	-54,7300
	27/08/2024 09:43:38	PA - SANTARÉM - Próx. BR-163	Parada do Veículo		Alerta de Software	0	NÃO	-2,4516	-54,7300
	27/08/2024 09:41:38	PA - SANTARÉM - Próx. BR-163	Parada do Veículo		Alerta de Software	0	NÃO	-2,4516	-54,7300
	27/08/2024 09:39:38	PA - SANTARÉM - Próx. BR-163	Parada do Veículo		Alerta de Software	0	NÃO	-2,4516	-54,7300
	27/08/2024 09:37:38	PA - SANTARÉM - Próx. BR-163	Parada do Veículo		Alerta de Software	0	NÃO	-2,4516	-54,7300
	27/08/2024 09:37:38	PA - SANTARÉM - Próx. BR-163	Entrada em Área de Controle 'SANTAREM - RAO 115KM'		Alerta de Software	0	NÃO	-2,4516	-54,7300
	27/08/2024 09:35:38	PA - SANTARÉM - Próx. BR-163	Parada do Veículo		Alerta de Software	0	NÃO	-2,4516	-54,7300
	27/08/2024 09:33:38	PA - SANTARÉM - Próx. BR-163	Parada do Veículo		Alerta de Software	0	NÃO	-2,4516	-54,7300
	27/08/2024 09:33:38	PA - SANTARÉM - Próx. BR-163	Entrada em Área de Controle 'SANTAREM - RAO 115KM'		Alerta de Software	0	NÃO	-2,4516	-54,7300
	27/08/2024 09:31:38	PA - SANTARÉM - Próx. BR-163	Parada do Veículo		Alerta de Software	0	NÃO	-2,4516	-54,7300
	27/08/2024 09:29:38	PA - SANTARÉM - Próx. BR-163	Parada do Veículo		Alerta de Software	0	NÃO	-2,4516	-54,7300
	27/08/2024 09:27:38	PA - SANTARÉM - Próx. BR-163	Porta do Motorista aberta		Status	0	NÃO	-2,4516	-54,7300
	27/08/2024 09:27:38	PA - SANTARÉM - Próx. BR-163	Parada do Veículo		Alerta de Software	0	NÃO	-2,4516	-54,7300
	27/08/2024 09:25:38	PA - SANTARÉM - Próx. BR-163	Porta do Motorista aberta		Status	0	NÃO	-2,4516	-54,7300
	27/08/2024 09:25:38	PA - SANTARÉM - Próx. BR-163	Parada do Veículo		Alerta de Software	0	NÃO	-2,4516	-54,7300
	27/08/2024 09:25:38	PA - SANTARÉM - Próx. BR-163	Entrada em Área de Controle 'SANTAREM - RAO 115KM'		Alerta de Software	0	NÃO	-2,4516	-54,7300
	27/08/2024 09:23:38	PA - SANTARÉM - Próx. BR-163	Porta do Motorista aberta		Status	0	NÃO	-2,4516	-54,7300
	27/08/2024 09:23:38	PA - SANTARÉM - Próx. BR-163	Parada do Veículo		Alerta de Software	0	NÃO	-2,4516	-54,7300
	27/08/2024 09:21:38	PA - SANTARÉM - Próx. BR-163	Porta do Motorista aberta		Status	0	NÃO	-2,4516	-54,7300
	27/08/2024 09:21:38	PA - SANTARÉM - Próx. BR-163	Parada do Veículo		Alerta de Software	0	NÃO	-2,4516	-54,7300
	27/08/2024 09:19:38	PA - SANTARÉM - Próx. BR-163	Porta do Motorista aberta		Status	0	NÃO	-2,4516	-54,7300
	27/08/2024 09:19:38	PA - SANTARÉM - Próx. BR-163	Parada do Veículo		Alerta de Software	0	NÃO	-2,4516	-54,7300
	27/08/2024 09:17:38	PA - SANTARÉM - Próx. BR-163	Porta do Motorista aberta		Status	0	NÃO	-2,4516	-54,7300
	27/08/2024 09:17:38	PA - SANTARÉM - Próx. BR-163	Parada do Veículo		Alerta de Software	0	NÃO	-2,4516	-54,7300
	27/08/2024 09:15:38	PA - SANTARÉM - Próx. BR-163	Porta do Motorista aberta		Status	0	NÃO	-2,4516	-54,7300
	27/08/2024 09:15:38	PA - SANTARÉM - Próx. BR-163	Parada do Veículo		Alerta de Software	0	NÃO	-2,4516	-54,7300
	27/08/2024 09:15:38	PA - SANTARÉM - Próx. BR-163	Entrada em Área de Controle 'SANTAREM - RAO 115KM'		Alerta de Software	0	NÃO	-2,4516	-54,7300
	27/08/2024 09:13:38	PA - SANTARÉM - Próx. BR-163	Porta do Motorista aberta		Status	0	NÃO	-2,4516	-54,7300
	27/08/2024 09:13:38	PA - SANTARÉM - Próx. BR-163	Parada do Veículo		Alerta de Software	0	NÃO	-2,4516	-54,7300
	27/08/2024 09:11:38	PA - SANTARÉM - Próx. BR-163	Porta do Motorista aberta		Status	0	NÃO	-2,4516	-54,7300

RELATÓRIO ANALÍTICO POR VEÍCULO

Período: 21/08/2024 00:00:00 à 27/08/2024 23:59:59

Identificador: FWJ4C28 LUIZ SC R 450 2021

Placa: FWJ4C28

- Legenda:**
-  Mensagens enviadas do Veículo (Veículo -> Central)
 -  Mensagens enviadas do Veículo (Controle de Jornada Cliente)
 -  Mensagens enviadas da Central (Central -> Veículo)






Sentido:	Data e Hora:	Localização:	Mensagem:	Modo Emergência	Tipo Mensagem:	Vel. (Km/h)	Log ?	Latitude	Longitude
	27/08/2024 09:11:38	PA - SANTARÉM - Próx. BR-163	Parada do Veículo		Alerta de Software	0	NÃO	-2,4516	-54,7300
	27/08/2024 09:09:38	PA - SANTARÉM - Próx. BR-163	Porta do Motorista aberta		Status	0	NÃO	-2,4516	-54,7300
	27/08/2024 09:09:38	PA - SANTARÉM - Próx. BR-163	Parada do Veículo		Alerta de Software	0	NÃO	-2,4516	-54,7300
	27/08/2024 09:07:38	PA - SANTARÉM - Próx. BR-163	Porta do Motorista aberta		Status	0	NÃO	-2,4516	-54,7300
	27/08/2024 09:07:38	PA - SANTARÉM - Próx. BR-163	Parada do Veículo		Alerta de Software	0	NÃO	-2,4516	-54,7300
	27/08/2024 09:05:38	PA - SANTARÉM - Próx. BR-163	Porta do Motorista aberta		Status	0	NÃO	-2,4516	-54,7300
	27/08/2024 09:05:38	PA - SANTARÉM - Próx. BR-163	Parada do Veículo		Alerta de Software	0	NÃO	-2,4516	-54,7300
	27/08/2024 09:03:38	PA - SANTARÉM - Próx. BR-163	Porta do Motorista aberta		Status	0	NÃO	-2,4516	-54,7300
	27/08/2024 09:03:38	PA - SANTARÉM - Próx. BR-163	Parada do Veículo		Alerta de Software	0	NÃO	-2,4516	-54,7300
	27/08/2024 09:01:38	PA - SANTARÉM - Próx. BR-163	Porta do Motorista aberta		Status	0	NÃO	-2,4516	-54,7300
	27/08/2024 09:01:38	PA - SANTARÉM - Próx. BR-163	Parada do Veículo		Alerta de Software	0	NÃO	-2,4516	-54,7300
	27/08/2024 09:01:38	PA - SANTARÉM - Próx. BR-163	Entrada em Área de Controle 'SANTAREM - RAI0 115KM'		Alerta de Software	0	NÃO	-2,4516	-54,7300
	27/08/2024 08:59:38	PA - SANTARÉM - Próx. BR-163	Porta do Motorista aberta		Status	0	NÃO	-2,4516	-54,7300
	27/08/2024 08:59:38	PA - SANTARÉM - Próx. BR-163	Parada do Veículo		Alerta de Software	0	NÃO	-2,4516	-54,7300
	27/08/2024 08:57:38	PA - SANTARÉM - Próx. BR-163	Porta do Motorista aberta		Status	0	NÃO	-2,4516	-54,7300
	27/08/2024 08:57:38	PA - SANTARÉM - Próx. BR-163	Parada do Veículo		Alerta de Software	0	NÃO	-2,4516	-54,7300
	27/08/2024 08:55:40	PA - SANTARÉM - Próx. BR-163	Porta do Motorista aberta		Evento	0	NÃO	-2,4516	-54,7300
	27/08/2024 08:55:40	PA - SANTARÉM - Próx. BR-163	Parada do Veículo		Alerta de Software	0	NÃO	-2,4516	-54,7300
	27/08/2024 08:55:38	PA - SANTARÉM - Próx. BR-163	Parada do Veículo		Alerta de Software	0	NÃO	-2,4516	-54,7300
	27/08/2024 08:54:39	PA - SANTARÉM - Próx. BR-163	Porta do Motorista aberta		Evento	0	NÃO	-2,4516	-54,7300
	27/08/2024 08:54:39	PA - SANTARÉM - Próx. BR-163	Parada do Veículo		Alerta de Software	0	NÃO	-2,4516	-54,7300
	27/08/2024 08:53:38	PA - SANTARÉM - Próx. BR-163	Parada do Veículo		Alerta de Software	0	NÃO	-2,4516	-54,7300
	27/08/2024 08:51:38	PA - SANTARÉM - Próx. BR-163	Parada do Veículo		Alerta de Software	0	NÃO	-2,4516	-54,7300
	27/08/2024 08:49:38	PA - SANTARÉM - Próx. BR-163	Parada do Veículo		Alerta de Software	0	NÃO	-2,4516	-54,7300
	27/08/2024 08:47:38	PA - SANTARÉM - Próx. BR-163	Parada do Veículo		Alerta de Software	0	NÃO	-2,4516	-54,7300
	27/08/2024 08:45:38	PA - SANTARÉM - Próx. BR-163	Parada do Veículo		Alerta de Software	0	NÃO	-2,4515	-54,7300
	27/08/2024 08:43:38	PA - SANTARÉM - Próx. BR-163	Parada do Veículo		Alerta de Software	0	NÃO	-2,4515	-54,7299
	27/08/2024 08:41:38	PA - SANTARÉM - Próx. BR-163	Parada do Veículo		Alerta de Software	0	NÃO	-2,4515	-54,7299
	27/08/2024 08:41:38	PA - SANTARÉM - Próx. BR-163	Entrada em Área de Controle 'SANTAREM - RAI0 115KM'		Alerta de Software	0	NÃO	-2,4515	-54,7299
	27/08/2024 08:39:38	PA - SANTARÉM - Próx. BR-163	Parada do Veículo		Alerta de Software	0	NÃO	-2,4515	-54,7299
	27/08/2024 08:39:38	PA - SANTARÉM - Próx. BR-163	Entrada em Área de Controle 'SANTAREM - RAI0 115KM'		Alerta de Software	0	NÃO	-2,4515	-54,7299
	27/08/2024 08:37:38	PA - SANTARÉM - Próx. BR-163	Parada do Veículo		Alerta de Software	0	NÃO	-2,4515	-54,7299
	27/08/2024 08:37:38	PA - SANTARÉM - Próx. BR-163	Entrada em Área de Controle 'SANTAREM - RAI0 115KM'		Alerta de Software	0	NÃO	-2,4515	-54,7299
	27/08/2024 08:35:38	PA - SANTARÉM - Próx. BR-163	Parada do Veículo		Alerta de Software	0	NÃO	-2,4515	-54,7299
	27/08/2024 08:35:38	PA - SANTARÉM - Próx. BR-163	Entrada em Área de Controle 'SANTAREM - RAI0 115KM'		Alerta de Software	0	NÃO	-2,4515	-54,7299
	27/08/2024 08:33:38	PA - SANTARÉM - Próx. BR-163	Parada do Veículo		Alerta de Software	0	NÃO	-2,4515	-54,7299
	27/08/2024 08:33:38	PA - SANTARÉM - Próx. BR-163	Entrada em Área de Controle 'SANTAREM - RAI0 115KM'		Alerta de Software	0	NÃO	-2,4515	-54,7299

RELATÓRIO ANALÍTICO POR VEÍCULO

Período: 21/08/2024 00:00:00 à 27/08/2024 23:59:59

Identificador: FWJ4C28 LUIZ SC R 450 2021

Placa: FWJ4C28

- Legenda:**
-  Mensagens enviadas do Veículo (Veículo -> Central)
 -  Mensagens enviadas do Veículo (Controle de Jornada Cliente)
 -  Mensagens enviadas da Central (Central -> Veículo)






Sentido:	Data e Hora:	Localização:	Mensagem:	Modo Emergência	Tipo Mensagem:	Vel. (Km/h)	Log ?	Latitude	Longitude
	27/08/2024 08:31:38	PA - SANTARÉM - Próx. BR-163	Parada do Veículo		Alerta de Software	0	NÃO	-2,4515	-54,7299
	27/08/2024 08:31:38	PA - SANTARÉM - Próx. BR-163	Entrada em Área de Controle 'SANTAREM - RAI0 115KM'		Alerta de Software	0	NÃO	-2,4515	-54,7299
	27/08/2024 08:29:38	PA - SANTARÉM - Próx. BR-163	Parada do Veículo		Alerta de Software	0	NÃO	-2,4515	-54,7299
	27/08/2024 08:29:38	PA - SANTARÉM - Próx. BR-163	Entrada em Área de Controle 'SANTAREM - RAI0 115KM'		Alerta de Software	0	NÃO	-2,4515	-54,7299
	27/08/2024 08:27:38	PA - SANTARÉM - Próx. BR-163	Parada do Veículo		Alerta de Software	0	NÃO	-2,4515	-54,7299
	27/08/2024 08:27:38	PA - SANTARÉM - Próx. BR-163	Entrada em Área de Controle 'SANTAREM - RAI0 115KM'		Alerta de Software	0	NÃO	-2,4515	-54,7299
	27/08/2024 08:25:38	PA - SANTARÉM - Próx. BR-163	Parada do Veículo		Alerta de Software	0	NÃO	-2,4515	-54,7299
	27/08/2024 08:25:38	PA - SANTARÉM - Próx. BR-163	Entrada em Área de Controle 'SANTAREM - RAI0 115KM'		Alerta de Software	0	NÃO	-2,4515	-54,7299
	27/08/2024 08:24:30	PA - SANTARÉM - Próx. BR-163	Porta do Motorista aberta		Status	0	NÃO	-2,4515	-54,7299
	27/08/2024 08:24:30	PA - SANTARÉM - Próx. BR-163	Ignição desligada		Evento	0	NÃO	-2,4515	-54,7299
	27/08/2024 08:24:30	PA - SANTARÉM - Próx. BR-163	Parada do Veículo		Alerta de Software	0	NÃO	-2,4515	-54,7299
	27/08/2024 08:23:52	PA - SANTARÉM - Próx. BR-163	Ignição ligada		Status	0	NÃO	-2,4515	-54,7299
	27/08/2024 08:23:52	PA - SANTARÉM - Próx. BR-163	Porta do Motorista aberta		Evento	0	NÃO	-2,4515	-54,7299
	27/08/2024 08:23:52	PA - SANTARÉM - Próx. BR-163	Parada do Veículo		Alerta de Software	0	NÃO	-2,4515	-54,7299
	27/08/2024 08:23:38	PA - SANTARÉM - Próx. BR-163	Ignição ligada		Status	0	NÃO	-2,4515	-54,7299
	27/08/2024 08:21:38	PA - SANTARÉM - Próx. BR-163	Ignição ligada		Status	0	NÃO	-2,4515	-54,7299
	27/08/2024 08:21:38	PA - SANTARÉM - Próx. BR-163	Parada do Veículo		Alerta de Software	0	NÃO	-2,4515	-54,7299
	27/08/2024 08:21:38	PA - SANTARÉM - Próx. BR-163	Entrada em Área de Controle 'SANTAREM - RAI0 115KM'		Alerta de Software	0	NÃO	-2,4515	-54,7299
	27/08/2024 08:19:38	PA - SANTARÉM - Próx. BR-163	Porta do Motorista aberta		Status	0	NÃO	-2,4515	-54,7300
	27/08/2024 08:19:38	PA - SANTARÉM - Próx. BR-163	Ignição ligada		Status	0	NÃO	-2,4515	-54,7300
	27/08/2024 08:19:38	PA - SANTARÉM - Próx. BR-163	Parada do Veículo		Alerta de Software	0	NÃO	-2,4515	-54,7300
	27/08/2024 08:18:24	PA - SANTARÉM - Próx. BR-163	Ignição ligada		Status	0	NÃO	-2,4515	-54,7299
	27/08/2024 08:18:24	PA - SANTARÉM - Próx. BR-163	Porta do Motorista aberta		Evento	0	NÃO	-2,4515	-54,7299
	27/08/2024 08:18:24	PA - SANTARÉM - Próx. BR-163	Parada do Veículo		Alerta de Software	0	NÃO	-2,4515	-54,7299
	27/08/2024 08:18:12	PA - SANTARÉM - Próx. BR-163	Ignição ligada		Evento	0	NÃO	-2,4515	-54,7299
	27/08/2024 08:18:12	PA - SANTARÉM - Próx. BR-163	Parada do Veículo		Alerta de Software	0	NÃO	-2,4515	-54,7299
	27/08/2024 08:17:38	PA - SANTARÉM - Próx. BR-163	Porta do Motorista aberta		Status	0	NÃO	-2,4515	-54,7299
	27/08/2024 08:17:38	PA - SANTARÉM - Próx. BR-163	Parada do Veículo		Alerta de Software	0	NÃO	-2,4515	-54,7299
	27/08/2024 08:17:03	PA - SANTARÉM - Próx. BR-163	Porta do Motorista aberta		Evento	0	NÃO	-2,4515	-54,7299
	27/08/2024 08:17:03	PA - SANTARÉM - Próx. BR-163	Parada do Veículo		Alerta de Software	0	NÃO	-2,4515	-54,7299
	27/08/2024 08:15:38	PA - SANTARÉM - Próx. BR-163	Parada do Veículo		Alerta de Software	0	NÃO	-2,4515	-54,7299
	27/08/2024 08:13:38	PA - SANTARÉM - Próx. BR-163	Parada do Veículo		Alerta de Software	0	NÃO	-2,4515	-54,7299
	27/08/2024 08:11:38	PA - SANTARÉM - Próx. BR-163	Parada do Veículo		Alerta de Software	0	NÃO	-2,4515	-54,7299
	27/08/2024 08:09:38	PA - SANTARÉM - Próx. BR-163	Parada do Veículo		Alerta de Software	0	NÃO	-2,4515	-54,7299
	27/08/2024 08:07:38	PA - SANTARÉM - Próx. BR-163	Parada do Veículo		Alerta de Software	0	NÃO	-2,4515	-54,7299
	27/08/2024 08:05:38	PA - SANTARÉM - Próx. BR-163	Parada do Veículo		Alerta de Software	0	NÃO	-2,4516	-54,7299
	27/08/2024 08:03:38	PA - SANTARÉM - Próx. BR-163	Parada do Veículo		Alerta de Software	0	NÃO	-2,4516	-54,7299

RELATÓRIO ANALÍTICO POR VEÍCULO




































Período: 21/08/2024 00:00:00 à 27/08/2024 23:59:59

Identificador: FWJ4C28 LUIZ SC R 450 2021

Placa: FWJ4C28

- Legenda:**
-  Mensagens enviadas do Veículo (Veículo -> Central)
 -  Mensagens enviadas do Veículo (Controle de Jornada Cliente)
 -  Mensagens enviadas da Central (Central -> Veículo)



Sentido:	Data e Hora:	Localização:	Mensagem:	Modo Emergência	Tipo Mensagem:	Vel. (Km/h)	Log ?	Latitude	Longitude
	27/08/2024 08:01:38	PA - SANTARÉM - Próx. BR-163	Parada do Veículo		Alerta de Software	0	NÃO	-2,4516	-54,7299
	27/08/2024 07:59:38	PA - SANTARÉM - Próx. BR-163	Parada do Veículo		Alerta de Software	0	NÃO	-2,4516	-54,7299
	27/08/2024 07:57:38	PA - SANTARÉM - Próx. BR-163	Parada do Veículo		Alerta de Software	0	NÃO	-2,4516	-54,7299
	27/08/2024 07:55:38	PA - SANTARÉM - Próx. BR-163	Parada do Veículo		Alerta de Software	0	NÃO	-2,4516	-54,7299
	27/08/2024 07:53:38	PA - SANTARÉM - Próx. BR-163	Parada do Veículo		Alerta de Software	0	NÃO	-2,4516	-54,7299
	27/08/2024 07:51:38	PA - SANTARÉM - Próx. BR-163	Parada do Veículo		Alerta de Software	0	NÃO	-2,4516	-54,7299
	27/08/2024 07:49:52	PA - SANTARÉM - Próx. BR-163	Porta do Motorista aberta		Evento	0	NÃO	-2,4516	-54,7299
	27/08/2024 07:49:52	PA - SANTARÉM - Próx. BR-163	Parada do Veículo		Alerta de Software	0	NÃO	-2,4516	-54,7299
	27/08/2024 07:47:38	PA - SANTARÉM - Próx. BR-163	Parada do Veículo		Alerta de Software	0	NÃO	-2,4516	-54,7299
	27/08/2024 07:47:38	PA - SANTARÉM - Próx. BR-163	Entrada em Área de Controle 'SANTAREM - RAI0 115KM'		Alerta de Software	0	NÃO	-2,4516	-54,7299
	27/08/2024 07:45:38	PA - SANTARÉM - Próx. BR-163	Parada do Veículo		Alerta de Software	0	NÃO	-2,4516	-54,7300
	27/08/2024 07:43:37	PA - SANTARÉM - Próx. BR-163	Parada do Veículo		Alerta de Software	0	NÃO	-2,4516	-54,7300
	27/08/2024 07:43:37	PA - SANTARÉM - Próx. BR-163	Entrada em Área de Controle 'SANTAREM - RAI0 115KM'		Alerta de Software	0	NÃO	-2,4516	-54,7300
	27/08/2024 07:41:37	PA - SANTARÉM - Próx. BR-163	Parada do Veículo		Alerta de Software	0	NÃO	-2,4516	-54,7300
	27/08/2024 07:39:37	PA - SANTARÉM - Próx. BR-163	Parada do Veículo		Alerta de Software	0	NÃO	-2,4516	-54,7300
	27/08/2024 07:37:37	PA - SANTARÉM - Próx. BR-163	Parada do Veículo		Alerta de Software	0	NÃO	-2,4516	-54,7300
	27/08/2024 07:35:37	PA - SANTARÉM - Próx. BR-163	Parada do Veículo		Alerta de Software	0	NÃO	-2,4515	-54,7300
	27/08/2024 07:33:37	PA - SANTARÉM - Próx. BR-163	Parada do Veículo		Alerta de Software	0	NÃO	-2,4515	-54,7300
	27/08/2024 07:31:37	PA - SANTARÉM - Próx. BR-163	Parada do Veículo		Alerta de Software	0	NÃO	-2,4515	-54,7300
	27/08/2024 07:29:37	PA - SANTARÉM - Próx. BR-163	Parada do Veículo		Alerta de Software	0	NÃO	-2,4515	-54,7300
	27/08/2024 07:27:37	PA - SANTARÉM - Próx. BR-163	Parada do Veículo		Alerta de Software	0	NÃO	-2,4515	-54,7300
	27/08/2024 07:25:37	PA - SANTARÉM - Próx. BR-163	Parada do Veículo		Alerta de Software	0	NÃO	-2,4515	-54,7300
	27/08/2024 07:23:37	PA - SANTARÉM - Próx. BR-163	Parada do Veículo		Alerta de Software	0	NÃO	-2,4515	-54,7300
	27/08/2024 07:21:37	PA - SANTARÉM - Próx. BR-163	Parada do Veículo		Alerta de Software	0	NÃO	-2,4515	-54,7299
	27/08/2024 07:19:37	PA - SANTARÉM - Próx. BR-163	Parada do Veículo		Alerta de Software	0	NÃO	-2,4515	-54,7299
	27/08/2024 07:17:37	PA - SANTARÉM - Próx. BR-163	Parada do Veículo		Alerta de Software	0	NÃO	-2,4515	-54,7299
	27/08/2024 07:15:37	PA - SANTARÉM - Próx. BR-163	Parada do Veículo		Alerta de Software	0	NÃO	-2,4515	-54,7299
	27/08/2024 07:13:37	PA - SANTARÉM - Próx. BR-163	Parada do Veículo		Alerta de Software	0	NÃO	-2,4515	-54,7299
	27/08/2024 07:11:37	PA - SANTARÉM - Próx. BR-163	Parada do Veículo		Alerta de Software	0	NÃO	-2,4515	-54,7299
	27/08/2024 07:09:37	PA - SANTARÉM - Próx. BR-163	Parada do Veículo		Alerta de Software	0	NÃO	-2,4515	-54,7299
	27/08/2024 07:07:37	PA - SANTARÉM - Próx. BR-163	Parada do Veículo		Alerta de Software	0	NÃO	-2,4515	-54,7299
	27/08/2024 07:05:37	PA - SANTARÉM - Próx. BR-163	Parada do Veículo		Alerta de Software	0	NÃO	-2,4515	-54,7299
	27/08/2024 07:03:37	PA - SANTARÉM - Próx. BR-163	Parada do Veículo		Alerta de Software	0	NÃO	-2,4515	-54,7299
	27/08/2024 07:01:37	PA - SANTARÉM - Próx. BR-163	Parada do Veículo		Alerta de Software	0	NÃO	-2,4515	-54,7299
	27/08/2024 06:59:37	PA - SANTARÉM - Próx. BR-163	Parada do Veículo		Alerta de Software	0	NÃO	-2,4515	-54,7299
	27/08/2024 06:57:37	PA - SANTARÉM - Próx. BR-163	Parada do Veículo		Alerta de Software	0	NÃO	-2,4515	-54,7299
	27/08/2024 06:55:37	PA - SANTARÉM - Próx. BR-163	Parada do Veículo		Alerta de Software	0	NÃO	-2,4515	-54,7299

RELATÓRIO ANALÍTICO POR VEÍCULO






































Período: 21/08/2024 00:00:00 à 27/08/2024 23:59:59

Identificador: FWJ4C28 LUIZ SC R 450 2021

Placa: FWJ4C28

- Legenda:**
-  Mensagens enviadas do Veículo (Veículo -> Central)
 -  Mensagens enviadas do Veículo (Controle de Jornada Cliente)
 -  Mensagens enviadas da Central (Central -> Veículo)



Sentido:	Data e Hora:	Localização:	Mensagem:	Modo Emergência	Tipo Mensagem:	Vel. (Km/h)	Log ?	Latitude	Longitude
	27/08/2024 06:53:37	PA - SANTARÉM - Próx. BR-163	Parada do Veículo		Alerta de Software	0	NÃO	-2,4515	-54,7299
	27/08/2024 06:51:37	PA - SANTARÉM - Próx. BR-163	Parada do Veículo		Alerta de Software	0	NÃO	-2,4515	-54,7299
	27/08/2024 06:49:37	PA - SANTARÉM - Próx. BR-163	Parada do Veículo		Alerta de Software	0	NÃO	-2,4515	-54,7299
	27/08/2024 06:47:37	PA - SANTARÉM - Próx. BR-163	Parada do Veículo		Alerta de Software	0	NÃO	-2,4515	-54,7299
	27/08/2024 06:45:37	PA - SANTARÉM - Próx. BR-163	Parada do Veículo		Alerta de Software	0	NÃO	-2,4515	-54,7299
	27/08/2024 06:43:37	PA - SANTARÉM - Próx. BR-163	Parada do Veículo		Alerta de Software	0	NÃO	-2,4515	-54,7299
	27/08/2024 06:41:37	PA - SANTARÉM - Próx. BR-163	Parada do Veículo		Alerta de Software	0	NÃO	-2,4515	-54,7299
	27/08/2024 06:39:37	PA - SANTARÉM - Próx. BR-163	Parada do Veículo		Alerta de Software	0	NÃO	-2,4515	-54,7299
	27/08/2024 06:37:37	PA - SANTARÉM - Próx. BR-163	Parada do Veículo		Alerta de Software	0	NÃO	-2,4515	-54,7299
	27/08/2024 06:35:37	PA - SANTARÉM - Próx. BR-163	Parada do Veículo		Alerta de Software	0	NÃO	-2,4515	-54,7299
	27/08/2024 06:33:37	PA - SANTARÉM - Próx. BR-163	Parada do Veículo		Alerta de Software	0	NÃO	-2,4515	-54,7299
	27/08/2024 06:31:37	PA - SANTARÉM - Próx. BR-163	Parada do Veículo		Alerta de Software	0	NÃO	-2,4515	-54,7299
	27/08/2024 06:29:37	PA - SANTARÉM - Próx. BR-163	Parada do Veículo		Alerta de Software	0	NÃO	-2,4515	-54,7299
	27/08/2024 06:27:37	PA - SANTARÉM - Próx. BR-163	Parada do Veículo		Alerta de Software	0	NÃO	-2,4515	-54,7299
	27/08/2024 06:25:37	PA - SANTARÉM - Próx. BR-163	Parada do Veículo		Alerta de Software	0	NÃO	-2,4515	-54,7299
	27/08/2024 06:23:37	PA - SANTARÉM - Próx. BR-163	Parada do Veículo		Alerta de Software	0	NÃO	-2,4515	-54,7299
	27/08/2024 06:21:37	PA - SANTARÉM - Próx. BR-163	Parada do Veículo		Alerta de Software	0	NÃO	-2,4515	-54,7299
	27/08/2024 06:19:37	PA - SANTARÉM - Próx. BR-163	Parada do Veículo		Alerta de Software	0	NÃO	-2,4515	-54,7299
	27/08/2024 06:17:37	PA - SANTARÉM - Próx. BR-163	Parada do Veículo		Alerta de Software	0	NÃO	-2,4515	-54,7299
	27/08/2024 06:15:37	PA - SANTARÉM - Próx. BR-163	Parada do Veículo		Alerta de Software	0	NÃO	-2,4515	-54,7299
	27/08/2024 06:13:37	PA - SANTARÉM - Próx. BR-163	Parada do Veículo		Alerta de Software	0	NÃO	-2,4515	-54,7299
	27/08/2024 06:11:37	PA - SANTARÉM - Próx. BR-163	Parada do Veículo		Alerta de Software	0	NÃO	-2,4515	-54,7299
	27/08/2024 06:09:37	PA - SANTARÉM - Próx. BR-163	Parada do Veículo		Alerta de Software	0	NÃO	-2,4515	-54,7299
	27/08/2024 06:09:37	PA - SANTARÉM - Próx. BR-163	Entrada em Área de Controle 'SANTAREM - RAI0 115KM'		Alerta de Software	0	NÃO	-2,4515	-54,7299
	27/08/2024 06:07:37	PA - SANTARÉM - Próx. BR-163	Parada do Veículo		Alerta de Software	0	NÃO	-2,4515	-54,7299
	27/08/2024 06:05:37	PA - SANTARÉM - Próx. BR-163	Parada do Veículo		Alerta de Software	0	NÃO	-2,4515	-54,7299
	27/08/2024 06:03:37	PA - SANTARÉM - Próx. BR-163	Parada do Veículo		Alerta de Software	0	NÃO	-2,4515	-54,7299
	27/08/2024 06:01:37	PA - SANTARÉM - Próx. BR-163	Parada do Veículo		Alerta de Software	0	NÃO	-2,4515	-54,7299
	27/08/2024 05:59:37	PA - SANTARÉM - Próx. BR-163	Parada do Veículo		Alerta de Software	0	NÃO	-2,4515	-54,7299
	27/08/2024 05:57:37	PA - SANTARÉM - Próx. BR-163	Parada do Veículo		Alerta de Software	0	NÃO	-2,4515	-54,7299
	27/08/2024 05:55:37	PA - SANTARÉM - Próx. BR-163	Parada do Veículo		Alerta de Software	0	NÃO	-2,4515	-54,7299
	27/08/2024 05:53:37	PA - SANTARÉM - Próx. BR-163	Parada do Veículo		Alerta de Software	0	NÃO	-2,4515	-54,7299
	27/08/2024 05:51:37	PA - SANTARÉM - Próx. BR-163	Parada do Veículo		Alerta de Software	0	NÃO	-2,4515	-54,7299
	27/08/2024 05:49:37	PA - SANTARÉM - Próx. BR-163	Parada do Veículo		Alerta de Software	0	NÃO	-2,4515	-54,7299
	27/08/2024 05:47:37	PA - SANTARÉM - Próx. BR-163	Parada do Veículo		Alerta de Software	0	NÃO	-2,4515	-54,7299
	27/08/2024 05:45:37	PA - SANTARÉM - Próx. BR-163	Parada do Veículo		Alerta de Software	0	NÃO	-2,4515	-54,7299
	27/08/2024 05:43:37	PA - SANTARÉM - Próx. BR-163	Parada do Veículo		Alerta de Software	0	NÃO	-2,4515	-54,7299

RELATÓRIO ANALÍTICO POR VEÍCULO




































Período: 21/08/2024 00:00:00 à 27/08/2024 23:59:59

Identificador: FWJ4C28 LUIZ SC R 450 2021

Placa: FWJ4C28

- Legenda:**
-  Mensagens enviadas do Veículo (Veículo -> Central)
 -  Mensagens enviadas do Veículo (Controle de Jornada Cliente)
 -  Mensagens enviadas da Central (Central -> Veículo)






Sentido:	Data e Hora:	Localização:	Mensagem:	Modo Emergência	Tipo Mensagem:	Vel. (Km/h)	Log ?	Latitude	Longitude
	27/08/2024 05:41:37	PA - SANTARÉM - Próx. BR-163	Parada do Veículo		Alerta de Software	0	NÃO	-2,4515	-54,7299
	27/08/2024 05:39:37	PA - SANTARÉM - Próx. BR-163	Parada do Veículo		Alerta de Software	0	NÃO	-2,4515	-54,7299
	27/08/2024 05:37:37	PA - SANTARÉM - Próx. BR-163	Parada do Veículo		Alerta de Software	0	NÃO	-2,4515	-54,7299
	27/08/2024 05:35:37	PA - SANTARÉM - Próx. BR-163	Parada do Veículo		Alerta de Software	0	NÃO	-2,4515	-54,7299
	27/08/2024 05:33:37	PA - SANTARÉM - Próx. BR-163	Parada do Veículo		Alerta de Software	0	NÃO	-2,4515	-54,7299
	27/08/2024 05:31:37	PA - SANTARÉM - Próx. BR-163	Parada do Veículo		Alerta de Software	0	NÃO	-2,4515	-54,7299
	27/08/2024 05:29:37	PA - SANTARÉM - Próx. BR-163	Parada do Veículo		Alerta de Software	0	NÃO	-2,4515	-54,7299
	27/08/2024 05:27:37	PA - SANTARÉM - Próx. BR-163	Parada do Veículo		Alerta de Software	0	NÃO	-2,4515	-54,7299
	27/08/2024 05:25:37	PA - SANTARÉM - Próx. BR-163	Parada do Veículo		Alerta de Software	0	NÃO	-2,4515	-54,7299
	27/08/2024 05:23:37	PA - SANTARÉM - Próx. BR-163	Parada do Veículo		Alerta de Software	0	NÃO	-2,4515	-54,7299
	27/08/2024 05:21:37	PA - SANTARÉM - Próx. BR-163	Parada do Veículo		Alerta de Software	0	NÃO	-2,4515	-54,7299
	27/08/2024 05:19:37	PA - SANTARÉM - Próx. BR-163	Parada do Veículo		Alerta de Software	0	NÃO	-2,4515	-54,7299
	27/08/2024 05:17:37	PA - SANTARÉM - Próx. BR-163	Parada do Veículo		Alerta de Software	0	NÃO	-2,4515	-54,7299
	27/08/2024 05:15:37	PA - SANTARÉM - Próx. BR-163	Parada do Veículo		Alerta de Software	0	NÃO	-2,4515	-54,7299
	27/08/2024 05:13:37	PA - SANTARÉM - Próx. BR-163	Parada do Veículo		Alerta de Software	0	NÃO	-2,4515	-54,7299
	27/08/2024 05:11:37	PA - SANTARÉM - Próx. BR-163	Parada do Veículo		Alerta de Software	0	NÃO	-2,4515	-54,7299
	27/08/2024 05:09:37	PA - SANTARÉM - Próx. BR-163	Parada do Veículo		Alerta de Software	0	NÃO	-2,4515	-54,7299
	27/08/2024 05:07:37	PA - SANTARÉM - Próx. BR-163	Parada do Veículo		Alerta de Software	0	NÃO	-2,4515	-54,7299
	27/08/2024 05:05:37	PA - SANTARÉM - Próx. BR-163	Parada do Veículo		Alerta de Software	0	NÃO	-2,4515	-54,7299
	27/08/2024 05:03:37	PA - SANTARÉM - Próx. BR-163	Parada do Veículo		Alerta de Software	0	NÃO	-2,4515	-54,7299
	27/08/2024 05:01:37	PA - SANTARÉM - Próx. BR-163	Parada do Veículo		Alerta de Software	0	NÃO	-2,4515	-54,7299
	27/08/2024 04:59:37	PA - SANTARÉM - Próx. BR-163	Parada do Veículo		Alerta de Software	0	NÃO	-2,4515	-54,7299
	27/08/2024 04:57:37	PA - SANTARÉM - Próx. BR-163	Parada do Veículo		Alerta de Software	0	NÃO	-2,4515	-54,7299
	27/08/2024 04:55:37	PA - SANTARÉM - Próx. BR-163	Parada do Veículo		Alerta de Software	0	NÃO	-2,4515	-54,7299
	27/08/2024 04:53:37	PA - SANTARÉM - Próx. BR-163	Parada do Veículo		Alerta de Software	0	NÃO	-2,4515	-54,7299
	27/08/2024 04:51:37	PA - SANTARÉM - Próx. BR-163	Parada do Veículo		Alerta de Software	0	NÃO	-2,4515	-54,7299
	27/08/2024 04:49:37	PA - SANTARÉM - Próx. BR-163	Parada do Veículo		Alerta de Software	0	NÃO	-2,4515	-54,7299
	27/08/2024 04:47:37	PA - SANTARÉM - Próx. BR-163	Parada do Veículo		Alerta de Software	0	NÃO	-2,4515	-54,7299
	27/08/2024 04:45:37	PA - SANTARÉM - Próx. BR-163	Parada do Veículo		Alerta de Software	0	NÃO	-2,4515	-54,7299
	27/08/2024 04:43:37	PA - SANTARÉM - Próx. BR-163	Parada do Veículo		Alerta de Software	0	NÃO	-2,4515	-54,7299
	27/08/2024 04:41:37	PA - SANTARÉM - Próx. BR-163	Parada do Veículo		Alerta de Software	0	NÃO	-2,4515	-54,7299
	27/08/2024 04:39:37	PA - SANTARÉM - Próx. BR-163	Parada do Veículo		Alerta de Software	0	NÃO	-2,4515	-54,7299
	27/08/2024 04:37:37	PA - SANTARÉM - Próx. BR-163	Parada do Veículo		Alerta de Software	0	NÃO	-2,4515	-54,7299
	27/08/2024 04:35:37	PA - SANTARÉM - Próx. BR-163	Parada do Veículo		Alerta de Software	0	NÃO	-2,4515	-54,7299
	27/08/2024 04:33:37	PA - SANTARÉM - Próx. BR-163	Parada do Veículo		Alerta de Software	0	NÃO	-2,4515	-54,7299
	27/08/2024 04:31:37	PA - SANTARÉM - Próx. BR-163	Parada do Veículo		Alerta de Software	0	NÃO	-2,4515	-54,7299
	27/08/2024 04:29:37	PA - SANTARÉM - Próx. BR-163	Parada do Veículo		Alerta de Software	0	NÃO	-2,4515	-54,7299

RELATÓRIO ANALÍTICO POR VEÍCULO

Período: 21/08/2024 00:00:00 à 27/08/2024 23:59:59

Identificador: FWJ4C28 LUIZ SC R 450 2021

Placa: FWJ4C28

- Legenda:**
-  Mensagens enviadas do Veículo (Veículo -> Central)
 -  Mensagens enviadas do Veículo (Controle de Jornada Cliente)
 -  Mensagens enviadas da Central (Central -> Veículo)



Sentido:	Data e Hora:	Localização:	Mensagem:	Modo Emergência	Tipo Mensagem:	Vel. (Km/h)	Log ?	Latitude	Longitude
	27/08/2024 04:27:37	PA - SANTARÉM - Próx. BR-163	Parada do Veículo		Alerta de Software	0	NÃO	-2,4516	-54,7299
	27/08/2024 04:25:37	PA - SANTARÉM - Próx. BR-163	Parada do Veículo		Alerta de Software	0	NÃO	-2,4516	-54,7300
	27/08/2024 04:23:37	PA - SANTARÉM - Próx. BR-163	Parada do Veículo		Alerta de Software	0	NÃO	-2,4516	-54,7300
	27/08/2024 04:21:37	PA - SANTARÉM - Próx. BR-163	Parada do Veículo		Alerta de Software	0	NÃO	-2,4516	-54,7300
	27/08/2024 04:19:37	PA - SANTARÉM - Próx. BR-163	Parada do Veículo		Alerta de Software	0	NÃO	-2,4516	-54,7300
	27/08/2024 04:17:37	PA - SANTARÉM - Próx. BR-163	Parada do Veículo		Alerta de Software	0	NÃO	-2,4516	-54,7300
	27/08/2024 04:15:37	PA - SANTARÉM - Próx. BR-163	Parada do Veículo		Alerta de Software	0	NÃO	-2,4516	-54,7300
	27/08/2024 04:13:37	PA - SANTARÉM - Próx. BR-163	Parada do Veículo		Alerta de Software	0	NÃO	-2,4516	-54,7300
	27/08/2024 04:11:37	PA - SANTARÉM - Próx. BR-163	Parada do Veículo		Alerta de Software	0	NÃO	-2,4516	-54,7300
	27/08/2024 04:09:37	PA - SANTARÉM - Próx. BR-163	Parada do Veículo		Alerta de Software	0	NÃO	-2,4516	-54,7300
	27/08/2024 04:07:37	PA - SANTARÉM - Próx. BR-163	Parada do Veículo		Alerta de Software	0	NÃO	-2,4516	-54,7300
	27/08/2024 04:05:37	PA - SANTARÉM - Próx. BR-163	Parada do Veículo		Alerta de Software	0	NÃO	-2,4516	-54,7300
	27/08/2024 04:03:37	PA - SANTARÉM - Próx. BR-163	Parada do Veículo		Alerta de Software	0	NÃO	-2,4516	-54,7300
	27/08/2024 04:01:37	PA - SANTARÉM - Próx. BR-163	Parada do Veículo		Alerta de Software	0	NÃO	-2,4516	-54,7300
	27/08/2024 03:59:37	PA - SANTARÉM - Próx. BR-163	Parada do Veículo		Alerta de Software	0	NÃO	-2,4516	-54,7300
	27/08/2024 03:57:37	PA - SANTARÉM - Próx. BR-163	Parada do Veículo		Alerta de Software	0	NÃO	-2,4516	-54,7300
	27/08/2024 03:55:37	PA - SANTARÉM - Próx. BR-163	Parada do Veículo		Alerta de Software	0	NÃO	-2,4516	-54,7300
	27/08/2024 03:53:37	PA - SANTARÉM - Próx. BR-163	Parada do Veículo		Alerta de Software	0	NÃO	-2,4516	-54,7300
	27/08/2024 03:51:37	PA - SANTARÉM - Próx. BR-163	Parada do Veículo		Alerta de Software	0	NÃO	-2,4516	-54,7300
	27/08/2024 03:49:37	PA - SANTARÉM - Próx. BR-163	Parada do Veículo		Alerta de Software	0	NÃO	-2,4516	-54,7300
	27/08/2024 03:47:37	PA - SANTARÉM - Próx. BR-163	Parada do Veículo		Alerta de Software	0	NÃO	-2,4516	-54,7300
	27/08/2024 03:45:37	PA - SANTARÉM - Próx. BR-163	Parada do Veículo		Alerta de Software	0	NÃO	-2,4516	-54,7299
	27/08/2024 03:43:37	PA - SANTARÉM - Próx. BR-163	Parada do Veículo		Alerta de Software	0	NÃO	-2,4516	-54,7299
	27/08/2024 03:41:37	PA - SANTARÉM - Próx. BR-163	Parada do Veículo		Alerta de Software	0	NÃO	-2,4516	-54,7299
	27/08/2024 03:39:37	PA - SANTARÉM - Próx. BR-163	Parada do Veículo		Alerta de Software	0	NÃO	-2,4516	-54,7299
	27/08/2024 03:37:37	PA - SANTARÉM - Próx. BR-163	Parada do Veículo		Alerta de Software	0	NÃO	-2,4516	-54,7299
	27/08/2024 03:35:37	PA - SANTARÉM - Próx. BR-163	Parada do Veículo		Alerta de Software	0	NÃO	-2,4516	-54,7299
	27/08/2024 03:33:37	PA - SANTARÉM - Próx. BR-163	Parada do Veículo		Alerta de Software	0	NÃO	-2,4516	-54,7299
	27/08/2024 03:31:37	PA - SANTARÉM - Próx. BR-163	Parada do Veículo		Alerta de Software	0	NÃO	-2,4516	-54,7299
	27/08/2024 03:29:37	PA - SANTARÉM - Próx. BR-163	Parada do Veículo		Alerta de Software	0	NÃO	-2,4516	-54,7299
	27/08/2024 03:27:37	PA - SANTARÉM - Próx. BR-163	Parada do Veículo		Alerta de Software	0	NÃO	-2,4515	-54,7299
	27/08/2024 03:25:37	PA - SANTARÉM - Próx. BR-163	Parada do Veículo		Alerta de Software	0	NÃO	-2,4515	-54,7299
	27/08/2024 03:23:37	PA - SANTARÉM - Próx. BR-163	Parada do Veículo		Alerta de Software	0	NÃO	-2,4515	-54,7299
	27/08/2024 03:21:37	PA - SANTARÉM - Próx. BR-163	Parada do Veículo		Alerta de Software	0	NÃO	-2,4515	-54,7299
	27/08/2024 03:19:37	PA - SANTARÉM - Próx. BR-163	Parada do Veículo		Alerta de Software	0	NÃO	-2,4515	-54,7299
	27/08/2024 03:17:37	PA - SANTARÉM - Próx. BR-163	Parada do Veículo		Alerta de Software	0	NÃO	-2,4515	-54,7299
	27/08/2024 03:15:37	PA - SANTARÉM - Próx. BR-163	Parada do Veículo		Alerta de Software	0	NÃO	-2,4515	-54,7299

RELATÓRIO ANALÍTICO POR VEÍCULO





































Período: 21/08/2024 00:00:00 à 27/08/2024 23:59:59

Identificador: FWJ4C28 LUIZ SC R 450 2021

Placa: FWJ4C28

- Legenda:**
-  Mensagens enviadas do Veículo (Veículo -> Central)
 -  Mensagens enviadas do Veículo (Controle de Jornada Cliente)
 -  Mensagens enviadas da Central (Central -> Veículo)






Sentido:	Data e Hora:	Localização:	Mensagem:	Modo Emergência	Tipo Mensagem:	Vel. (Km/h)	Log ?	Latitude	Longitude
	27/08/2024 03:13:37	PA - SANTARÉM - Próx. BR-163	Parada do Veículo		Alerta de Software	0	NÃO	-2,4515	-54,7299
	27/08/2024 03:11:37	PA - SANTARÉM - Próx. BR-163	Parada do Veículo		Alerta de Software	0	NÃO	-2,4515	-54,7299
	27/08/2024 03:09:37	PA - SANTARÉM - Próx. BR-163	Parada do Veículo		Alerta de Software	0	NÃO	-2,4515	-54,7299
	27/08/2024 03:07:37	PA - SANTARÉM - Próx. BR-163	Parada do Veículo		Alerta de Software	0	NÃO	-2,4515	-54,7299
	27/08/2024 03:05:37	PA - SANTARÉM - Próx. BR-163	Parada do Veículo		Alerta de Software	0	NÃO	-2,4515	-54,7299
	27/08/2024 03:03:37	PA - SANTARÉM - Próx. BR-163	Parada do Veículo		Alerta de Software	0	NÃO	-2,4515	-54,7299
	27/08/2024 03:01:37	PA - SANTARÉM - Próx. BR-163	Parada do Veículo		Alerta de Software	0	NÃO	-2,4515	-54,7299
	27/08/2024 02:59:37	PA - SANTARÉM - Próx. BR-163	Parada do Veículo		Alerta de Software	0	NÃO	-2,4515	-54,7299
	27/08/2024 02:57:37	PA - SANTARÉM - Próx. BR-163	Parada do Veículo		Alerta de Software	0	NÃO	-2,4515	-54,7299
	27/08/2024 02:55:37	PA - SANTARÉM - Próx. BR-163	Parada do Veículo		Alerta de Software	0	NÃO	-2,4515	-54,7299
	27/08/2024 02:53:37	PA - SANTARÉM - Próx. BR-163	Parada do Veículo		Alerta de Software	0	NÃO	-2,4515	-54,7299
	27/08/2024 02:51:37	PA - SANTARÉM - Próx. BR-163	Parada do Veículo		Alerta de Software	0	NÃO	-2,4515	-54,7299
	27/08/2024 02:49:37	PA - SANTARÉM - Próx. BR-163	Parada do Veículo		Alerta de Software	0	NÃO	-2,4515	-54,7299
	27/08/2024 02:47:37	PA - SANTARÉM - Próx. BR-163	Parada do Veículo		Alerta de Software	0	NÃO	-2,4515	-54,7299
	27/08/2024 02:45:37	PA - SANTARÉM - Próx. BR-163	Parada do Veículo		Alerta de Software	0	NÃO	-2,4515	-54,7300
	27/08/2024 02:43:37	PA - SANTARÉM - Próx. BR-163	Parada do Veículo		Alerta de Software	0	NÃO	-2,4515	-54,7300
	27/08/2024 02:41:37	PA - SANTARÉM - Próx. BR-163	Parada do Veículo		Alerta de Software	0	NÃO	-2,4515	-54,7300
	27/08/2024 02:39:37	PA - SANTARÉM - Próx. BR-163	Parada do Veículo		Alerta de Software	0	NÃO	-2,4515	-54,7300
	27/08/2024 02:37:37	PA - SANTARÉM - Próx. BR-163	Parada do Veículo		Alerta de Software	0	NÃO	-2,4515	-54,7300
	27/08/2024 02:35:37	PA - SANTARÉM - Próx. BR-163	Parada do Veículo		Alerta de Software	0	NÃO	-2,4515	-54,7300
	27/08/2024 02:33:37	PA - SANTARÉM - Próx. BR-163	Parada do Veículo		Alerta de Software	0	NÃO	-2,4515	-54,7300
	27/08/2024 02:31:37	PA - SANTARÉM - Próx. BR-163	Parada do Veículo		Alerta de Software	0	NÃO	-2,4515	-54,7300
	27/08/2024 02:29:37	PA - SANTARÉM - Próx. BR-163	Parada do Veículo		Alerta de Software	0	NÃO	-2,4516	-54,7300
	27/08/2024 02:27:37	PA - SANTARÉM - Próx. BR-163	Parada do Veículo		Alerta de Software	0	NÃO	-2,4516	-54,7300
	27/08/2024 02:25:37	PA - SANTARÉM - Próx. BR-163	Parada do Veículo		Alerta de Software	0	NÃO	-2,4516	-54,7301
	27/08/2024 02:23:37	PA - SANTARÉM - Próx. BR-163	Parada do Veículo		Alerta de Software	0	NÃO	-2,4516	-54,7301
	27/08/2024 02:21:37	PA - SANTARÉM - Próx. BR-163	Parada do Veículo		Alerta de Software	0	NÃO	-2,4516	-54,7301
	27/08/2024 02:19:37	PA - SANTARÉM - Próx. BR-163	Parada do Veículo		Alerta de Software	0	NÃO	-2,4516	-54,7301
	27/08/2024 02:17:37	PA - SANTARÉM - Próx. BR-163	Parada do Veículo		Alerta de Software	0	NÃO	-2,4516	-54,7300
	27/08/2024 02:15:37	PA - SANTARÉM - Próx. BR-163	Parada do Veículo		Alerta de Software	0	NÃO	-2,4516	-54,7300
	27/08/2024 02:13:37	PA - SANTARÉM - Próx. BR-163	Parada do Veículo		Alerta de Software	0	NÃO	-2,4515	-54,7300
	27/08/2024 02:11:37	PA - SANTARÉM - Próx. BR-163	Parada do Veículo		Alerta de Software	0	NÃO	-2,4515	-54,7300
	27/08/2024 02:09:37	PA - SANTARÉM - Próx. BR-163	Parada do Veículo		Alerta de Software	0	NÃO	-2,4515	-54,7300
	27/08/2024 02:07:37	PA - SANTARÉM - Próx. BR-163	Parada do Veículo		Alerta de Software	0	NÃO	-2,4515	-54,7300
	27/08/2024 02:05:37	PA - SANTARÉM - Próx. BR-163	Parada do Veículo		Alerta de Software	0	NÃO	-2,4515	-54,7300
	27/08/2024 02:03:37	PA - SANTARÉM - Próx. BR-163	Parada do Veículo		Alerta de Software	0	NÃO	-2,4516	-54,7300
	27/08/2024 02:01:37	PA - SANTARÉM - Próx. BR-163	Parada do Veículo		Alerta de Software	0	NÃO	-2,4516	-54,7300

RELATÓRIO ANALÍTICO POR VEÍCULO




























Período: 21/08/2024 00:00:00 à 27/08/2024 23:59:59

Identificador: FWJ4C28 LUIZ SC R 450 2021

Placa: FWJ4C28

- Legenda:**
-  Mensagens enviadas do Veículo (Veículo -> Central)
 -  Mensagens enviadas do Veículo (Controle de Jornada Cliente)
 -  Mensagens enviadas da Central (Central -> Veículo)






Sentido:	Data e Hora:	Localização:	Mensagem:	Modo Emergência	Tipo Mensagem:	Vel. (Km/h)	Log ?	Latitude	Longitude
	27/08/2024 01:59:37	PA - SANTARÉM - Próx. BR-163	Parada do Veículo		Alerta de Software	0	NÃO	-2,4516	-54,7299
	27/08/2024 01:57:37	PA - SANTARÉM - Próx. BR-163	Parada do Veículo		Alerta de Software	0	NÃO	-2,4516	-54,7299
	27/08/2024 01:55:37	PA - SANTARÉM - Próx. BR-163	Parada do Veículo		Alerta de Software	0	NÃO	-2,4516	-54,7299
	27/08/2024 01:53:37	PA - SANTARÉM - Próx. BR-163	Parada do Veículo		Alerta de Software	0	NÃO	-2,4516	-54,7299
	27/08/2024 01:51:37	PA - SANTARÉM - Próx. BR-163	Parada do Veículo		Alerta de Software	0	NÃO	-2,4516	-54,7299
	27/08/2024 01:49:37	PA - SANTARÉM - Próx. BR-163	Parada do Veículo		Alerta de Software	0	NÃO	-2,4516	-54,7299
	27/08/2024 01:47:37	PA - SANTARÉM - Próx. BR-163	Parada do Veículo		Alerta de Software	0	NÃO	-2,4516	-54,7299
	27/08/2024 01:45:37	PA - SANTARÉM - Próx. BR-163	Parada do Veículo		Alerta de Software	0	NÃO	-2,4516	-54,7299
	27/08/2024 01:43:37	PA - SANTARÉM - Próx. BR-163	Parada do Veículo		Alerta de Software	0	NÃO	-2,4516	-54,7299
	27/08/2024 01:41:37	PA - SANTARÉM - Próx. BR-163	Parada do Veículo		Alerta de Software	0	NÃO	-2,4516	-54,7299
	27/08/2024 01:39:37	PA - SANTARÉM - Próx. BR-163	Parada do Veículo		Alerta de Software	0	NÃO	-2,4516	-54,7299
	27/08/2024 01:37:37	PA - SANTARÉM - Próx. BR-163	Parada do Veículo		Alerta de Software	0	NÃO	-2,4516	-54,7298
	27/08/2024 01:35:37	PA - SANTARÉM - Próx. BR-163	Parada do Veículo		Alerta de Software	0	NÃO	-2,4516	-54,7298
	27/08/2024 01:33:37	PA - SANTARÉM - Próx. BR-163	Parada do Veículo		Alerta de Software	0	NÃO	-2,4516	-54,7298
	27/08/2024 01:31:37	PA - SANTARÉM - Próx. BR-163	Parada do Veículo		Alerta de Software	0	NÃO	-2,4516	-54,7298
	27/08/2024 01:29:37	PA - SANTARÉM - Próx. BR-163	Parada do Veículo		Alerta de Software	0	NÃO	-2,4516	-54,7298
	27/08/2024 01:27:37	PA - SANTARÉM - Próx. BR-163	Parada do Veículo		Alerta de Software	0	NÃO	-2,4516	-54,7298
	27/08/2024 01:25:37	PA - SANTARÉM - Próx. BR-163	Parada do Veículo		Alerta de Software	0	NÃO	-2,4516	-54,7298
	27/08/2024 01:23:37	PA - SANTARÉM - Próx. BR-163	Parada do Veículo		Alerta de Software	0	NÃO	-2,4516	-54,7298
	27/08/2024 01:21:37	PA - SANTARÉM - Próx. BR-163	Parada do Veículo		Alerta de Software	0	NÃO	-2,4516	-54,7298
	27/08/2024 01:19:37	PA - SANTARÉM - Próx. BR-163	Parada do Veículo		Alerta de Software	0	NÃO	-2,4516	-54,7299
	27/08/2024 01:17:37	PA - SANTARÉM - Próx. BR-163	Parada do Veículo		Alerta de Software	0	NÃO	-2,4516	-54,7299
	27/08/2024 01:15:37	PA - SANTARÉM - Próx. BR-163	Parada do Veículo		Alerta de Software	0	NÃO	-2,4516	-54,7299
	27/08/2024 01:13:37	PA - SANTARÉM - Próx. BR-163	Parada do Veículo		Alerta de Software	0	NÃO	-2,4516	-54,7299
	27/08/2024 01:11:37	PA - SANTARÉM - Próx. BR-163	Parada do Veículo		Alerta de Software	0	NÃO	-2,4516	-54,7299
	27/08/2024 01:09:37	PA - SANTARÉM - Próx. BR-163	Parada do Veículo		Alerta de Software	0	NÃO	-2,4516	-54,7299
	27/08/2024 01:07:37	PA - SANTARÉM - Próx. BR-163	Parada do Veículo		Alerta de Software	0	NÃO	-2,4516	-54,7299
	27/08/2024 01:05:37	PA - SANTARÉM - Próx. BR-163	Parada do Veículo		Alerta de Software	0	NÃO	-2,4516	-54,7299
	27/08/2024 01:03:37	PA - SANTARÉM - Próx. BR-163	Parada do Veículo		Alerta de Software	0	NÃO	-2,4516	-54,7299
	27/08/2024 01:01:37	PA - SANTARÉM - Próx. BR-163	Parada do Veículo		Alerta de Software	0	NÃO	-2,4516	-54,7299
	27/08/2024 00:59:37	PA - SANTARÉM - Próx. BR-163	Parada do Veículo		Alerta de Software	0	NÃO	-2,4516	-54,7299
	27/08/2024 00:57:37	PA - SANTARÉM - Próx. BR-163	Parada do Veículo		Alerta de Software	0	NÃO	-2,4516	-54,7299
	27/08/2024 00:55:37	PA - SANTARÉM - Próx. BR-163	Parada do Veículo		Alerta de Software	0	NÃO	-2,4516	-54,7299
	27/08/2024 00:53:37	PA - SANTARÉM - Próx. BR-163	Parada do Veículo		Alerta de Software	0	NÃO	-2,4515	-54,7299
	27/08/2024 00:51:37	PA - SANTARÉM - Próx. BR-163	Parada do Veículo		Alerta de Software	0	NÃO	-2,4515	-54,7299
	27/08/2024 00:49:37	PA - SANTARÉM - Próx. BR-163	Parada do Veículo		Alerta de Software	0	NÃO	-2,4515	-54,7298
	27/08/2024 00:47:37	PA - SANTARÉM - Próx. BR-163	Parada do Veículo		Alerta de Software	0	NÃO	-2,4515	-54,7298

RELATÓRIO ANALÍTICO POR VEÍCULO



































Período: 21/08/2024 00:00:00 à 27/08/2024 23:59:59

Identificador: FWJ4C28 LUIZ SC R 450 2021

Placa: FWJ4C28

- Legenda:**
-  Mensagens enviadas do Veículo (Veículo -> Central)
 -  Mensagens enviadas do Veículo (Controle de Jornada Cliente)
 -  Mensagens enviadas da Central (Central -> Veículo)






Sentido:	Data e Hora:	Localização:	Mensagem:	Modo Emergência	Tipo Mensagem:	Vel. (Km/h)	Log ?	Latitude	Longitude
	27/08/2024 00:45:37	PA - SANTARÉM - Próx. BR-163	Parada do Veículo		Alerta de Software	0	NÃO	-2,4515	-54,7298
	27/08/2024 00:43:37	PA - SANTARÉM - Próx. BR-163	Parada do Veículo		Alerta de Software	0	NÃO	-2,4515	-54,7298
	27/08/2024 00:41:37	PA - SANTARÉM - Próx. BR-163	Parada do Veículo		Alerta de Software	0	NÃO	-2,4515	-54,7298
	27/08/2024 00:39:37	PA - SANTARÉM - Próx. BR-163	Parada do Veículo		Alerta de Software	0	NÃO	-2,4515	-54,7298
	27/08/2024 00:37:37	PA - SANTARÉM - Próx. BR-163	Parada do Veículo		Alerta de Software	0	NÃO	-2,4515	-54,7298
	27/08/2024 00:35:37	PA - SANTARÉM - Próx. BR-163	Parada do Veículo		Alerta de Software	0	NÃO	-2,4515	-54,7298
	27/08/2024 00:33:37	PA - SANTARÉM - Próx. BR-163	Parada do Veículo		Alerta de Software	0	NÃO	-2,4515	-54,7298
	27/08/2024 00:31:37	PA - SANTARÉM - Próx. BR-163	Parada do Veículo		Alerta de Software	0	NÃO	-2,4515	-54,7298
	27/08/2024 00:29:37	PA - SANTARÉM - Próx. BR-163	Parada do Veículo		Alerta de Software	0	NÃO	-2,4516	-54,7298
	27/08/2024 00:27:37	PA - SANTARÉM - Próx. BR-163	Parada do Veículo		Alerta de Software	0	NÃO	-2,4516	-54,7298
	27/08/2024 00:25:37	PA - SANTARÉM - Próx. BR-163	Parada do Veículo		Alerta de Software	0	NÃO	-2,4516	-54,7299
	27/08/2024 00:23:37	PA - SANTARÉM - Próx. BR-163	Parada do Veículo		Alerta de Software	0	NÃO	-2,4516	-54,7299
	27/08/2024 00:21:37	PA - SANTARÉM - Próx. BR-163	Parada do Veículo		Alerta de Software	0	NÃO	-2,4516	-54,7299
	27/08/2024 00:19:37	PA - SANTARÉM - Próx. BR-163	Parada do Veículo		Alerta de Software	0	NÃO	-2,4516	-54,7299
	27/08/2024 00:17:37	PA - SANTARÉM - Próx. BR-163	Parada do Veículo		Alerta de Software	0	NÃO	-2,4516	-54,7299
	27/08/2024 00:15:37	PA - SANTARÉM - Próx. BR-163	Parada do Veículo		Alerta de Software	0	NÃO	-2,4516	-54,7299
	27/08/2024 00:13:37	PA - SANTARÉM - Próx. BR-163	Parada do Veículo		Alerta de Software	0	NÃO	-2,4516	-54,7299
	27/08/2024 00:11:37	PA - SANTARÉM - Próx. BR-163	Parada do Veículo		Alerta de Software	0	NÃO	-2,4516	-54,7299
	27/08/2024 00:09:37	PA - SANTARÉM - Próx. BR-163	Parada do Veículo		Alerta de Software	0	NÃO	-2,4516	-54,7299
	27/08/2024 00:07:37	PA - SANTARÉM - Próx. BR-163	Parada do Veículo		Alerta de Software	0	NÃO	-2,4516	-54,7299
	27/08/2024 00:05:37	PA - SANTARÉM - Próx. BR-163	Parada do Veículo		Alerta de Software	0	NÃO	-2,4516	-54,7299
	27/08/2024 00:03:37	PA - SANTARÉM - Próx. BR-163	Parada do Veículo		Alerta de Software	0	NÃO	-2,4515	-54,7299
	27/08/2024 00:01:37	PA - SANTARÉM - Próx. BR-163	Parada do Veículo		Alerta de Software	0	NÃO	-2,4515	-54,7299
	26/08/2024 23:59:37	PA - SANTARÉM - Próx. BR-163	Parada do Veículo		Alerta de Software	0	NÃO	-2,4515	-54,7299
	26/08/2024 23:57:37	PA - SANTARÉM - Próx. BR-163	Parada do Veículo		Alerta de Software	0	NÃO	-2,4515	-54,7299
	26/08/2024 23:55:37	PA - SANTARÉM - Próx. BR-163	Parada do Veículo		Alerta de Software	0	NÃO	-2,4515	-54,7299
	26/08/2024 23:53:37	PA - SANTARÉM - Próx. BR-163	Parada do Veículo		Alerta de Software	0	NÃO	-2,4515	-54,7299
	26/08/2024 23:51:37	PA - SANTARÉM - Próx. BR-163	Parada do Veículo		Alerta de Software	0	NÃO	-2,4515	-54,7299
	26/08/2024 23:49:37	PA - SANTARÉM - Próx. BR-163	Parada do Veículo		Alerta de Software	0	NÃO	-2,4515	-54,7299
	26/08/2024 23:47:37	PA - SANTARÉM - Próx. BR-163	Parada do Veículo		Alerta de Software	0	NÃO	-2,4515	-54,7299
	26/08/2024 23:45:37	PA - SANTARÉM - Próx. BR-163	Parada do Veículo		Alerta de Software	0	NÃO	-2,4515	-54,7299
	26/08/2024 23:43:37	PA - SANTARÉM - Próx. BR-163	Parada do Veículo		Alerta de Software	0	NÃO	-2,4515	-54,7299
	26/08/2024 23:41:37	PA - SANTARÉM - Próx. BR-163	Parada do Veículo		Alerta de Software	0	NÃO	-2,4515	-54,7299
	26/08/2024 23:39:37	PA - SANTARÉM - Próx. BR-163	Parada do Veículo		Alerta de Software	0	NÃO	-2,4515	-54,7299
	26/08/2024 23:37:37	PA - SANTARÉM - Próx. BR-163	Parada do Veículo		Alerta de Software	0	NÃO	-2,4515	-54,7299
	26/08/2024 23:35:37	PA - SANTARÉM - Próx. BR-163	Parada do Veículo		Alerta de Software	0	NÃO	-2,4515	-54,7299
	26/08/2024 23:33:36	PA - SANTARÉM - Próx. BR-163	Parada do Veículo		Alerta de Software	0	NÃO	-2,4515	-54,7299

RELATÓRIO ANALÍTICO POR VEÍCULO



























Período: 21/08/2024 00:00:00 à 27/08/2024 23:59:59

Identificador: FWJ4C28 LUIZ SC R 450 2021

Placa: FWJ4C28

- Legenda:**
-  Mensagens enviadas do Veículo (Veículo -> Central)
 -  Mensagens enviadas do Veículo (Controle de Jornada Cliente)
 -  Mensagens enviadas da Central (Central -> Veículo)






Sentido:	Data e Hora:	Localização:	Mensagem:	Modo Emergência	Tipo Mensagem:	Vel. (Km/h)	Log ?	Latitude	Longitude
	26/08/2024 23:31:36	PA - SANTARÉM - Próx. BR-163	Parada do Veículo		Alerta de Software	0	NÃO	-2,4515	-54,7299
	26/08/2024 23:29:36	PA - SANTARÉM - Próx. BR-163	Parada do Veículo		Alerta de Software	0	NÃO	-2,4515	-54,7299
	26/08/2024 23:27:36	PA - SANTARÉM - Próx. BR-163	Parada do Veículo		Alerta de Software	0	NÃO	-2,4515	-54,7299
	26/08/2024 23:25:36	PA - SANTARÉM - Próx. BR-163	Parada do Veículo		Alerta de Software	0	NÃO	-2,4515	-54,7299
	26/08/2024 23:23:36	PA - SANTARÉM - Próx. BR-163	Parada do Veículo		Alerta de Software	0	NÃO	-2,4515	-54,7299
	26/08/2024 23:21:36	PA - SANTARÉM - Próx. BR-163	Parada do Veículo		Alerta de Software	0	NÃO	-2,4515	-54,7299
	26/08/2024 23:19:36	PA - SANTARÉM - Próx. BR-163	Parada do Veículo		Alerta de Software	0	NÃO	-2,4515	-54,7299
	26/08/2024 23:17:36	PA - SANTARÉM - Próx. BR-163	Parada do Veículo		Alerta de Software	0	NÃO	-2,4515	-54,7299
	26/08/2024 23:15:36	PA - SANTARÉM - Próx. BR-163	Parada do Veículo		Alerta de Software	0	NÃO	-2,4515	-54,7299
	26/08/2024 23:13:36	PA - SANTARÉM - Próx. BR-163	Parada do Veículo		Alerta de Software	0	NÃO	-2,4515	-54,7299
	26/08/2024 23:11:36	PA - SANTARÉM - Próx. BR-163	Parada do Veículo		Alerta de Software	0	NÃO	-2,4515	-54,7299
	26/08/2024 23:09:36	PA - SANTARÉM - Próx. BR-163	Parada do Veículo		Alerta de Software	0	NÃO	-2,4515	-54,7299
	26/08/2024 23:07:36	PA - SANTARÉM - Próx. BR-163	Parada do Veículo		Alerta de Software	0	NÃO	-2,4515	-54,7299
	26/08/2024 23:05:36	PA - SANTARÉM - Próx. BR-163	Parada do Veículo		Alerta de Software	0	NÃO	-2,4514	-54,7299
	26/08/2024 23:03:36	PA - SANTARÉM - Próx. BR-163	Parada do Veículo		Alerta de Software	0	NÃO	-2,4514	-54,7298
	26/08/2024 23:01:35	PA - SANTARÉM - Próx. BR-163	Parada do Veículo		Alerta de Software	0	NÃO	-2,4514	-54,7298
	26/08/2024 22:59:35	PA - SANTARÉM - Próx. BR-163	Parada do Veículo		Alerta de Software	0	NÃO	-2,4514	-54,7298
	26/08/2024 22:57:35	PA - SANTARÉM - Próx. BR-163	Parada do Veículo		Alerta de Software	0	NÃO	-2,4514	-54,7298
	26/08/2024 22:55:35	PA - SANTARÉM - Próx. BR-163	Parada do Veículo		Alerta de Software	0	NÃO	-2,4514	-54,7298
	26/08/2024 22:53:35	PA - SANTARÉM - Próx. BR-163	Parada do Veículo		Alerta de Software	0	NÃO	-2,4515	-54,7298
	26/08/2024 22:51:35	PA - SANTARÉM - Próx. BR-163	Parada do Veículo		Alerta de Software	0	NÃO	-2,4515	-54,7298
	26/08/2024 22:49:35	PA - SANTARÉM - Próx. BR-163	Parada do Veículo		Alerta de Software	0	NÃO	-2,4515	-54,7298
	26/08/2024 22:47:35	PA - SANTARÉM - Próx. BR-163	Parada do Veículo		Alerta de Software	0	NÃO	-2,4515	-54,7298
	26/08/2024 22:45:35	PA - SANTARÉM - Próx. BR-163	Parada do Veículo		Alerta de Software	0	NÃO	-2,4515	-54,7298
	26/08/2024 22:43:35	PA - SANTARÉM - Próx. BR-163	Parada do Veículo		Alerta de Software	0	NÃO	-2,4515	-54,7299
	26/08/2024 22:41:35	PA - SANTARÉM - Próx. BR-163	Parada do Veículo		Alerta de Software	0	NÃO	-2,4515	-54,7299
	26/08/2024 22:39:35	PA - SANTARÉM - Próx. BR-163	Parada do Veículo		Alerta de Software	0	NÃO	-2,4515	-54,7299
	26/08/2024 22:37:35	PA - SANTARÉM - Próx. BR-163	Parada do Veículo		Alerta de Software	0	NÃO	-2,4515	-54,7299
	26/08/2024 22:35:35	PA - SANTARÉM - Próx. BR-163	Parada do Veículo		Alerta de Software	0	NÃO	-2,4515	-54,7299
	26/08/2024 22:33:35	PA - SANTARÉM - Próx. BR-163	Parada do Veículo		Alerta de Software	0	NÃO	-2,4515	-54,7299
	26/08/2024 22:31:35	PA - SANTARÉM - Próx. BR-163	Parada do Veículo		Alerta de Software	0	NÃO	-2,4515	-54,7299
	26/08/2024 22:29:35	PA - SANTARÉM - Próx. BR-163	Parada do Veículo		Alerta de Software	0	NÃO	-2,4515	-54,7299
	26/08/2024 22:27:35	PA - SANTARÉM - Próx. BR-163	Parada do Veículo		Alerta de Software	0	NÃO	-2,4515	-54,7299
	26/08/2024 22:25:35	PA - SANTARÉM - Próx. BR-163	Parada do Veículo		Alerta de Software	0	NÃO	-2,4515	-54,7299
	26/08/2024 22:23:35	PA - SANTARÉM - Próx. BR-163	Parada do Veículo		Alerta de Software	0	NÃO	-2,4515	-54,7299
	26/08/2024 22:21:35	PA - SANTARÉM - Próx. BR-163	Parada do Veículo		Alerta de Software	0	NÃO	-2,4515	-54,7299
	26/08/2024 22:19:35	PA - SANTARÉM - Próx. BR-163	Parada do Veículo		Alerta de Software	0	NÃO	-2,4515	-54,7299

RELATÓRIO ANALÍTICO POR VEÍCULO




































Período: 21/08/2024 00:00:00 à 27/08/2024 23:59:59

Identificador: FWJ4C28 LUIZ SC R 450 2021

Placa: FWJ4C28

- Legenda:**
-  Mensagens enviadas do Veículo (Veículo -> Central)
 -  Mensagens enviadas do Veículo (Controle de Jornada Cliente)
 -  Mensagens enviadas da Central (Central -> Veículo)






Sentido:	Data e Hora:	Localização:	Mensagem:	Modo Emergência	Tipo Mensagem:	Vel. (Km/h)	Log ?	Latitude	Longitude
	26/08/2024 22:17:35	PA - SANTARÉM - Próx. BR-163	Parada do Veículo		Alerta de Software	0	NÃO	-2,4515	-54,7299
	26/08/2024 22:15:35	PA - SANTARÉM - Próx. BR-163	Parada do Veículo		Alerta de Software	0	NÃO	-2,4515	-54,7299
	26/08/2024 22:13:35	PA - SANTARÉM - Próx. BR-163	Parada do Veículo		Alerta de Software	0	NÃO	-2,4515	-54,7299
	26/08/2024 22:11:35	PA - SANTARÉM - Próx. BR-163	Parada do Veículo		Alerta de Software	0	NÃO	-2,4515	-54,7299
	26/08/2024 22:09:35	PA - SANTARÉM - Próx. BR-163	Parada do Veículo		Alerta de Software	0	NÃO	-2,4515	-54,7299
	26/08/2024 22:07:35	PA - SANTARÉM - Próx. BR-163	Parada do Veículo		Alerta de Software	0	NÃO	-2,4515	-54,7299
	26/08/2024 22:05:35	PA - SANTARÉM - Próx. BR-163	Parada do Veículo		Alerta de Software	0	NÃO	-2,4515	-54,7299
	26/08/2024 22:03:35	PA - SANTARÉM - Próx. BR-163	Parada do Veículo		Alerta de Software	0	NÃO	-2,4515	-54,7299
	26/08/2024 22:01:35	PA - SANTARÉM - Próx. BR-163	Parada do Veículo		Alerta de Software	0	NÃO	-2,4515	-54,7299
	26/08/2024 21:59:35	PA - SANTARÉM - Próx. BR-163	Parada do Veículo		Alerta de Software	0	NÃO	-2,4515	-54,7299
	26/08/2024 21:57:35	PA - SANTARÉM - Próx. BR-163	Parada do Veículo		Alerta de Software	0	NÃO	-2,4515	-54,7299
	26/08/2024 21:55:35	PA - SANTARÉM - Próx. BR-163	Parada do Veículo		Alerta de Software	0	NÃO	-2,4515	-54,7299
	26/08/2024 21:53:35	PA - SANTARÉM - Próx. BR-163	Parada do Veículo		Alerta de Software	0	NÃO	-2,4515	-54,7299
	26/08/2024 21:51:35	PA - SANTARÉM - Próx. BR-163	Parada do Veículo		Alerta de Software	0	NÃO	-2,4515	-54,7299
	26/08/2024 21:49:35	PA - SANTARÉM - Próx. BR-163	Parada do Veículo		Alerta de Software	0	NÃO	-2,4515	-54,7299
	26/08/2024 21:47:35	PA - SANTARÉM - Próx. BR-163	Parada do Veículo		Alerta de Software	0	NÃO	-2,4515	-54,7299
	26/08/2024 21:46:16	PA - SANTARÉM - Próx. BR-163	Porta do Motorista aberta		Evento	0	NÃO	-2,4515	-54,7299
	26/08/2024 21:46:16	PA - SANTARÉM - Próx. BR-163	Parada do Veículo		Alerta de Software	0	NÃO	-2,4515	-54,7299
	26/08/2024 21:45:35	PA - SANTARÉM - Próx. BR-163	Parada do Veículo		Alerta de Software	0	NÃO	-2,4515	-54,7299
	26/08/2024 21:43:35	PA - SANTARÉM - Próx. BR-163	Parada do Veículo		Alerta de Software	0	NÃO	-2,4515	-54,7299
	26/08/2024 21:43:16	PA - SANTARÉM - Próx. BR-163	Porta do Motorista aberta		Evento	0	NÃO	-2,4515	-54,7299
	26/08/2024 21:41:35	PA - SANTARÉM - Próx. BR-163	Parada do Veículo		Alerta de Software	0	NÃO	-2,4515	-54,7298
	26/08/2024 21:39:35	PA - SANTARÉM - Próx. BR-163	Parada do Veículo		Alerta de Software	0	NÃO	-2,4515	-54,7298
	26/08/2024 21:37:35	PA - SANTARÉM - Próx. BR-163	Parada do Veículo		Alerta de Software	0	NÃO	-2,4515	-54,7298
	26/08/2024 21:35:35	PA - SANTARÉM - Próx. BR-163	Parada do Veículo		Alerta de Software	0	NÃO	-2,4515	-54,7298
	26/08/2024 21:33:35	PA - SANTARÉM - Próx. BR-163	Parada do Veículo		Alerta de Software	0	NÃO	-2,4515	-54,7298
	26/08/2024 21:31:35	PA - SANTARÉM - Próx. BR-163	Parada do Veículo		Alerta de Software	0	NÃO	-2,4515	-54,7298
	26/08/2024 21:29:35	PA - SANTARÉM - Próx. BR-163	Parada do Veículo		Alerta de Software	0	NÃO	-2,4515	-54,7298
	26/08/2024 21:27:35	PA - SANTARÉM - Próx. BR-163	Parada do Veículo		Alerta de Software	0	NÃO	-2,4515	-54,7298
	26/08/2024 21:25:35	PA - SANTARÉM - Próx. BR-163	Parada do Veículo		Alerta de Software	0	NÃO	-2,4515	-54,7298
	26/08/2024 21:23:35	PA - SANTARÉM - Próx. BR-163	Parada do Veículo		Alerta de Software	0	NÃO	-2,4515	-54,7298
	26/08/2024 21:21:35	PA - SANTARÉM - Próx. BR-163	Parada do Veículo		Alerta de Software	0	NÃO	-2,4515	-54,7298
	26/08/2024 21:19:35	PA - SANTARÉM - Próx. BR-163	Parada do Veículo		Alerta de Software	0	NÃO	-2,4515	-54,7298
	26/08/2024 21:17:35	PA - SANTARÉM - Próx. BR-163	Parada do Veículo		Alerta de Software	0	NÃO	-2,4516	-54,7299
	26/08/2024 21:15:35	PA - SANTARÉM - Próx. BR-163	Parada do Veículo		Alerta de Software	0	NÃO	-2,4516	-54,7299
	26/08/2024 21:13:35	PA - SANTARÉM - Próx. BR-163	Parada do Veículo		Alerta de Software	0	NÃO	-2,4515	-54,7299
	26/08/2024 21:11:35	PA - SANTARÉM - Próx. BR-163	Parada do Veículo		Alerta de Software	0	NÃO	-2,4515	-54,7299

RELATÓRIO ANALÍTICO POR VEÍCULO

















Período: 21/08/2024 00:00:00 à 27/08/2024 23:59:59

Identificador: FWJ4C28 LUIZ SC R 450 2021

Placa: FWJ4C28

- Legenda:**
-  Mensagens enviadas do Veículo (Veículo -> Central)
 -  Mensagens enviadas do Veículo (Controle de Jornada Cliente)
 -  Mensagens enviadas da Central (Central -> Veículo)






Sentido:	Data e Hora:	Localização:	Mensagem:	Modo Emergência	Tipo Mensagem:	Vel. (Km/h)	Log ?	Latitude	Longitude
	26/08/2024 21:09:35	PA - SANTARÉM - Próx. BR-163	Parada do Veículo		Alerta de Software	0	NÃO	-2,4515	-54,7299
	26/08/2024 21:07:35	PA - SANTARÉM - Próx. BR-163	Parada do Veículo		Alerta de Software	0	NÃO	-2,4515	-54,7299
	26/08/2024 21:05:35	PA - SANTARÉM - Próx. BR-163	Parada do Veículo		Alerta de Software	0	NÃO	-2,4515	-54,7299
	26/08/2024 21:03:35	PA - SANTARÉM - Próx. BR-163	Parada do Veículo		Alerta de Software	0	NÃO	-2,4516	-54,7299
	26/08/2024 21:01:35	PA - SANTARÉM - Próx. BR-163	Parada do Veículo		Alerta de Software	0	NÃO	-2,4516	-54,7299
	26/08/2024 20:59:35	PA - SANTARÉM - Próx. BR-163	Parada do Veículo		Alerta de Software	0	NÃO	-2,4516	-54,7299
	26/08/2024 20:57:35	PA - SANTARÉM - Próx. BR-163	Parada do Veículo		Alerta de Software	0	NÃO	-2,4516	-54,7299
	26/08/2024 20:55:35	PA - SANTARÉM - Próx. BR-163	Parada do Veículo		Alerta de Software	0	NÃO	-2,4516	-54,7299
	26/08/2024 20:53:35	PA - SANTARÉM - Próx. BR-163	Parada do Veículo		Alerta de Software	0	NÃO	-2,4515	-54,7299
	26/08/2024 20:51:35	PA - SANTARÉM - Próx. BR-163	Parada do Veículo		Alerta de Software	0	NÃO	-2,4515	-54,7299
	26/08/2024 20:49:35	PA - SANTARÉM - Próx. BR-163	Parada do Veículo		Alerta de Software	0	NÃO	-2,4515	-54,7299
	26/08/2024 20:47:35	PA - SANTARÉM - Próx. BR-163	Parada do Veículo		Alerta de Software	0	NÃO	-2,4515	-54,7299
	26/08/2024 20:45:35	PA - SANTARÉM - Próx. BR-163	Parada do Veículo		Alerta de Software	0	NÃO	-2,4515	-54,7299
	26/08/2024 20:43:35	PA - SANTARÉM - Próx. BR-163	Parada do Veículo		Alerta de Software	0	NÃO	-2,4516	-54,7299
	26/08/2024 20:41:35	PA - SANTARÉM - Próx. BR-163	Parada do Veículo		Alerta de Software	0	NÃO	-2,4516	-54,7300
	26/08/2024 20:39:35	PA - SANTARÉM - Próx. BR-163	Parada do Veículo		Alerta de Software	0	NÃO	-2,4516	-54,7300
	26/08/2024 20:37:35	PA - SANTARÉM - Próx. BR-163	Parada do Veículo		Alerta de Software	0	NÃO	-2,4516	-54,7300
	26/08/2024 20:35:35	PA - SANTARÉM - Próx. BR-163	Parada do Veículo		Alerta de Software	0	NÃO	-2,4516	-54,7299
	26/08/2024 20:33:35	PA - SANTARÉM - Próx. BR-163	Parada do Veículo		Alerta de Software	0	NÃO	-2,4515	-54,7299
	26/08/2024 20:31:35	PA - SANTARÉM - Próx. BR-163	Parada do Veículo		Alerta de Software	0	NÃO	-2,4515	-54,7299
	26/08/2024 20:29:35	PA - SANTARÉM - Próx. BR-163	Parada do Veículo		Alerta de Software	0	NÃO	-2,4515	-54,7299
	26/08/2024 20:27:35	PA - SANTARÉM - Próx. BR-163	Parada do Veículo		Alerta de Software	0	NÃO	-2,4515	-54,7299
	26/08/2024 20:25:35	PA - SANTARÉM - Próx. BR-163	Parada do Veículo		Alerta de Software	0	NÃO	-2,4515	-54,7299
	26/08/2024 20:23:35	PA - SANTARÉM - Próx. BR-163	Parada do Veículo		Alerta de Software	0	NÃO	-2,4515	-54,7298
	26/08/2024 20:21:35	PA - SANTARÉM - Próx. BR-163	Parada do Veículo		Alerta de Software	0	NÃO	-2,4515	-54,7298
	26/08/2024 20:19:35	PA - SANTARÉM - Próx. BR-163	Parada do Veículo		Alerta de Software	0	NÃO	-2,4515	-54,7298
	26/08/2024 20:17:35	PA - SANTARÉM - Próx. BR-163	Parada do Veículo		Alerta de Software	0	NÃO	-2,4515	-54,7299
	26/08/2024 20:15:35	PA - SANTARÉM - Próx. BR-163	Parada do Veículo		Alerta de Software	0	NÃO	-2,4515	-54,7299
	26/08/2024 20:13:35	PA - SANTARÉM - Próx. BR-163	Parada do Veículo		Alerta de Software	0	NÃO	-2,4515	-54,7299
	26/08/2024 20:11:35	PA - SANTARÉM - Próx. BR-163	Parada do Veículo		Alerta de Software	0	NÃO	-2,4516	-54,7299
	26/08/2024 20:09:35	PA - SANTARÉM - Próx. BR-163	Parada do Veículo		Alerta de Software	0	NÃO	-2,4516	-54,7299
	26/08/2024 20:07:35	PA - SANTARÉM - Próx. BR-163	Parada do Veículo		Alerta de Software	0	NÃO	-2,4516	-54,7299
	26/08/2024 20:05:35	PA - SANTARÉM - Próx. BR-163	Parada do Veículo		Alerta de Software	0	NÃO	-2,4516	-54,7299
	26/08/2024 20:03:35	PA - SANTARÉM - Próx. BR-163	Parada do Veículo		Alerta de Software	0	NÃO	-2,4516	-54,7299
	26/08/2024 20:01:35	PA - SANTARÉM - Próx. BR-163	Parada do Veículo		Alerta de Software	0	NÃO	-2,4516	-54,7299
	26/08/2024 19:59:35	PA - SANTARÉM - Próx. BR-163	Parada do Veículo		Alerta de Software	0	NÃO	-2,4516	-54,7299
	26/08/2024 19:57:35	PA - SANTARÉM - Próx. BR-163	Parada do Veículo		Alerta de Software	0	NÃO	-2,4516	-54,7299

RELATÓRIO ANALÍTICO POR VEÍCULO




























Período: 21/08/2024 00:00:00 à 27/08/2024 23:59:59

Identificador: FWJ4C28 LUIZ SC R 450 2021

Placa: FWJ4C28

- Legenda:**
-  Mensagens enviadas do Veículo (Veículo -> Central)
 -  Mensagens enviadas do Veículo (Controle de Jornada Cliente)
 -  Mensagens enviadas da Central (Central -> Veículo)



Sentido:	Data e Hora:	Localização:	Mensagem:	Modo Emergência	Tipo Mensagem:	Vel. (Km/h)	Log ?	Latitude	Longitude
	26/08/2024 19:55:35	PA - SANTARÉM - Próx. BR-163	Parada do Veículo		Alerta de Software	0	NÃO	-2,4516	-54,7299
	26/08/2024 19:53:35	PA - SANTARÉM - Próx. BR-163	Parada do Veículo		Alerta de Software	0	NÃO	-2,4516	-54,7299
	26/08/2024 19:51:35	PA - SANTARÉM - Próx. BR-163	Parada do Veículo		Alerta de Software	0	NÃO	-2,4516	-54,7299
	26/08/2024 19:49:35	PA - SANTARÉM - Próx. BR-163	Parada do Veículo		Alerta de Software	0	NÃO	-2,4516	-54,7299
	26/08/2024 19:49:35	PA - SANTARÉM - Próx. BR-163	Entrada em Área de Controle 'SANTAREM - RAO 115KM'		Alerta de Software	0	NÃO	-2,4516	-54,7299
	26/08/2024 19:47:35	PA - SANTARÉM - Próx. BR-163	Parada do Veículo		Alerta de Software	0	NÃO	-2,4516	-54,7299
	26/08/2024 19:45:35	PA - SANTARÉM - Próx. BR-163	Parada do Veículo		Alerta de Software	0	NÃO	-2,4516	-54,7299
	26/08/2024 19:43:35	PA - SANTARÉM - Próx. BR-163	Parada do Veículo		Alerta de Software	0	NÃO	-2,4516	-54,7299
	26/08/2024 19:41:35	PA - SANTARÉM - Próx. BR-163	Parada do Veículo		Alerta de Software	0	NÃO	-2,4516	-54,7299
	26/08/2024 19:39:35	PA - SANTARÉM - Próx. BR-163	Parada do Veículo		Alerta de Software	0	NÃO	-2,4516	-54,7299
	26/08/2024 19:37:35	PA - SANTARÉM - Próx. BR-163	Parada do Veículo		Alerta de Software	0	NÃO	-2,4516	-54,7299
	26/08/2024 19:35:35	PA - SANTARÉM - Próx. BR-163	Parada do Veículo		Alerta de Software	0	NÃO	-2,4516	-54,7299
	26/08/2024 19:33:35	PA - SANTARÉM - Próx. BR-163	Parada do Veículo		Alerta de Software	0	NÃO	-2,4516	-54,7300
	26/08/2024 19:31:35	PA - SANTARÉM - Próx. BR-163	Parada do Veículo		Alerta de Software	0	NÃO	-2,4516	-54,7300
	26/08/2024 19:29:54	PA - SANTARÉM - Próx. BR-163	Porta do Motorista aberta		Evento	0	NÃO	-2,4516	-54,7300
	26/08/2024 19:29:54	PA - SANTARÉM - Próx. BR-163	Parada do Veículo		Alerta de Software	0	NÃO	-2,4516	-54,7300
	26/08/2024 19:29:54	PA - SANTARÉM - Próx. BR-163	Entrada em Área de Controle 'SANTAREM - RAO 115KM'		Alerta de Software	0	NÃO	-2,4516	-54,7300
	26/08/2024 19:29:35	PA - SANTARÉM - Próx. BR-163	Parada do Veículo		Alerta de Software	0	NÃO	-2,4516	-54,7300
	26/08/2024 19:27:35	PA - SANTARÉM - Próx. BR-163	Parada do Veículo		Alerta de Software	0	NÃO	-2,4516	-54,7300
	26/08/2024 19:25:35	PA - SANTARÉM - Próx. BR-163	Parada do Veículo		Alerta de Software	0	NÃO	-2,4516	-54,7300
	26/08/2024 19:23:35	PA - SANTARÉM - Próx. BR-163	Parada do Veículo		Alerta de Software	0	NÃO	-2,4516	-54,7300
	26/08/2024 19:21:35	PA - SANTARÉM - Próx. BR-163	Parada do Veículo		Alerta de Software	0	NÃO	-2,4516	-54,7300
	26/08/2024 19:19:35	PA - SANTARÉM - Próx. BR-163	Parada do Veículo		Alerta de Software	0	NÃO	-2,4516	-54,7300
	26/08/2024 19:17:35	PA - SANTARÉM - Próx. BR-163	Parada do Veículo		Alerta de Software	0	NÃO	-2,4516	-54,7300
	26/08/2024 19:15:35	PA - SANTARÉM - Próx. BR-163	Parada do Veículo		Alerta de Software	0	NÃO	-2,4516	-54,7300
	26/08/2024 19:13:35	PA - SANTARÉM - Próx. BR-163	Parada do Veículo		Alerta de Software	0	NÃO	-2,4516	-54,7300
	26/08/2024 19:11:35	PA - SANTARÉM - Próx. BR-163	Parada do Veículo		Alerta de Software	0	NÃO	-2,4516	-54,7300
	26/08/2024 19:09:35	PA - SANTARÉM - Próx. BR-163	Parada do Veículo		Alerta de Software	0	NÃO	-2,4516	-54,7300
	26/08/2024 19:07:35	PA - SANTARÉM - Próx. BR-163	Parada do Veículo		Alerta de Software	0	NÃO	-2,4516	-54,7300
	26/08/2024 19:05:35	PA - SANTARÉM - Próx. BR-163	Parada do Veículo		Alerta de Software	0	NÃO	-2,4516	-54,7300
	26/08/2024 19:03:35	PA - SANTARÉM - Próx. BR-163	Porta do Motorista aberta		Status	0	NÃO	-2,4516	-54,7300
	26/08/2024 19:03:35	PA - SANTARÉM - Próx. BR-163	Parada do Veículo		Alerta de Software	0	NÃO	-2,4516	-54,7300
	26/08/2024 19:03:18	PA - SANTARÉM - Próx. BR-163	Porta do Motorista aberta		Evento	0	NÃO	-2,4516	-54,7300
	26/08/2024 19:03:18	PA - SANTARÉM - Próx. BR-163	Parada do Veículo		Alerta de Software	0	NÃO	-2,4516	-54,7300
	26/08/2024 19:01:35	PA - SANTARÉM - Próx. BR-163	Parada do Veículo		Alerta de Software	0	NÃO	-2,4516	-54,7300
	26/08/2024 19:01:35	PA - SANTARÉM - Próx. BR-163	Entrada em Área de Controle 'SANTAREM - RAO 115KM'		Alerta de Software	0	NÃO	-2,4516	-54,7300
	26/08/2024 18:59:35	PA - SANTARÉM - Próx. BR-163	Parada do Veículo		Alerta de Software	0	NÃO	-2,4516	-54,7300

RELATÓRIO ANALÍTICO POR VEÍCULO




































Período: 21/08/2024 00:00:00 à 27/08/2024 23:59:59

Identificador: FWJ4C28 LUIZ SC R 450 2021

Placa: FWJ4C28

- Legenda:**
-  Mensagens enviadas do Veículo (Veículo -> Central)
 -  Mensagens enviadas do Veículo (Controle de Jornada Cliente)
 -  Mensagens enviadas da Central (Central -> Veículo)



Sentido:	Data e Hora:	Localização:	Mensagem:	Modo Emergência	Tipo Mensagem:	Vel. (Km/h)	Log ?	Latitude	Longitude
	26/08/2024 18:58:57	PA - SANTARÉM - Próx. BR-163	Ignição desligada		Evento	0	NÃO	-2,4516	-54,7300
	26/08/2024 18:58:57	PA - SANTARÉM - Próx. BR-163	Parada do Veículo		Alerta de Software	0	NÃO	-2,4516	-54,7300
	26/08/2024 18:58:46	PA - SANTARÉM - Próx. BR-163	Ignição ligada		Evento	0	NÃO	-2,4516	-54,7300
	26/08/2024 18:57:35	PA - SANTARÉM - Próx. BR-163	Parada do Veículo		Alerta de Software	0	NÃO	-2,4516	-54,7300
	26/08/2024 18:55:35	PA - SANTARÉM - Próx. BR-163	Parada do Veículo		Alerta de Software	0	NÃO	-2,4516	-54,7300
	26/08/2024 18:53:35	PA - SANTARÉM - Próx. BR-163	Parada do Veículo		Alerta de Software	0	NÃO	-2,4517	-54,7300
	26/08/2024 18:51:35	PA - SANTARÉM - Próx. BR-163	Parada do Veículo		Alerta de Software	0	NÃO	-2,4517	-54,7300
	26/08/2024 18:49:35	PA - SANTARÉM - Próx. BR-163	Parada do Veículo		Alerta de Software	0	NÃO	-2,4517	-54,7300
	26/08/2024 18:47:35	PA - SANTARÉM - Próx. BR-163	Parada do Veículo		Alerta de Software	0	NÃO	-2,4517	-54,7300
	26/08/2024 18:45:35	PA - SANTARÉM - Próx. BR-163	Parada do Veículo		Alerta de Software	0	NÃO	-2,4517	-54,7300
	26/08/2024 18:43:35	PA - SANTARÉM - Próx. BR-163	Parada do Veículo		Alerta de Software	0	NÃO	-2,4517	-54,7300
	26/08/2024 18:41:35	PA - SANTARÉM - Próx. BR-163	Parada do Veículo		Alerta de Software	0	NÃO	-2,4517	-54,7300
	26/08/2024 18:39:35	PA - SANTARÉM - Próx. BR-163	Parada do Veículo		Alerta de Software	0	NÃO	-2,4517	-54,7300
	26/08/2024 18:37:35	PA - SANTARÉM - Próx. BR-163	Parada do Veículo		Alerta de Software	0	NÃO	-2,4517	-54,7300
	26/08/2024 18:35:35	PA - SANTARÉM - Próx. BR-163	Parada do Veículo		Alerta de Software	0	NÃO	-2,4517	-54,7300
	26/08/2024 18:33:35	PA - SANTARÉM - Próx. BR-163	Parada do Veículo		Alerta de Software	0	NÃO	-2,4517	-54,7300
	26/08/2024 18:31:35	PA - SANTARÉM - Próx. BR-163	Parada do Veículo		Alerta de Software	0	NÃO	-2,4517	-54,7300
	26/08/2024 18:29:35	PA - SANTARÉM - Próx. BR-163	Parada do Veículo		Alerta de Software	0	NÃO	-2,4517	-54,7300
	26/08/2024 18:27:35	PA - SANTARÉM - Próx. BR-163	Parada do Veículo		Alerta de Software	0	NÃO	-2,4517	-54,7300
	26/08/2024 18:25:35	PA - SANTARÉM - Próx. BR-163	Parada do Veículo		Alerta de Software	0	NÃO	-2,4517	-54,7300
	26/08/2024 18:23:35	PA - SANTARÉM - Próx. BR-163	Parada do Veículo		Alerta de Software	0	NÃO	-2,4517	-54,7300
	26/08/2024 18:21:35	PA - SANTARÉM - Próx. BR-163	Parada do Veículo		Alerta de Software	0	NÃO	-2,4517	-54,7300
	26/08/2024 18:19:35	PA - SANTARÉM - Próx. BR-163	Parada do Veículo		Alerta de Software	0	NÃO	-2,4517	-54,7300
	26/08/2024 18:19:35	PA - SANTARÉM - Próx. BR-163	Entrada em Área de Controle 'SANTAREM - RAI0 115KM'		Alerta de Software	0	NÃO	-2,4517	-54,7300
	26/08/2024 18:17:35	PA - SANTARÉM - Próx. BR-163	Parada do Veículo		Alerta de Software	0	NÃO	-2,4517	-54,7300
	26/08/2024 18:16:01	PA - SANTARÉM - Próx. BR-163	Porta do Motorista aberta		Evento	0	NÃO	-2,4517	-54,7300
	26/08/2024 18:16:01	PA - SANTARÉM - Próx. BR-163	Parada do Veículo		Alerta de Software	0	NÃO	-2,4517	-54,7300
	26/08/2024 18:15:35	PA - SANTARÉM - Próx. BR-163	Parada do Veículo		Alerta de Software	0	NÃO	-2,4517	-54,7300
	26/08/2024 18:13:35	PA - SANTARÉM - Próx. BR-163	Parada do Veículo		Alerta de Software	0	NÃO	-2,4517	-54,7300
	26/08/2024 18:11:35	PA - SANTARÉM - Próx. BR-163	Parada do Veículo		Alerta de Software	0	NÃO	-2,4517	-54,7300
	26/08/2024 18:09:35	PA - SANTARÉM - Próx. BR-163	Parada do Veículo		Alerta de Software	0	NÃO	-2,4517	-54,7300
	26/08/2024 18:07:35	PA - SANTARÉM - Próx. BR-163	Parada do Veículo		Alerta de Software	0	NÃO	-2,4517	-54,7300
	26/08/2024 18:05:35	PA - SANTARÉM - Próx. BR-163	Parada do Veículo		Alerta de Software	0	NÃO	-2,4516	-54,7300
	26/08/2024 18:03:35	PA - SANTARÉM - Próx. BR-163	Parada do Veículo		Alerta de Software	0	NÃO	-2,4516	-54,7300
	26/08/2024 18:01:35	PA - SANTARÉM - Próx. BR-163	Parada do Veículo		Alerta de Software	0	NÃO	-2,4516	-54,7300
	26/08/2024 17:59:35	PA - SANTARÉM - Próx. BR-163	Parada do Veículo		Alerta de Software	0	NÃO	-2,4516	-54,7300
	26/08/2024 17:57:35	PA - SANTARÉM - Próx. BR-163	Parada do Veículo		Alerta de Software	0	NÃO	-2,4516	-54,7300

RELATÓRIO ANALÍTICO POR VEÍCULO





































Período: 21/08/2024 00:00:00 à 27/08/2024 23:59:59

Identificador: FWJ4C28 LUIZ SC R 450 2021

Placa: FWJ4C28

- Legenda:**
-  Mensagens enviadas do Veículo (Veículo -> Central)
 -  Mensagens enviadas do Veículo (Controle de Jornada Cliente)
 -  Mensagens enviadas da Central (Central -> Veículo)






Sentido:	Data e Hora:	Localização:	Mensagem:	Modo Emergência	Tipo Mensagem:	Vel. (Km/h)	Log ?	Latitude	Longitude
	26/08/2024 17:55:35	PA - SANTARÉM - Próx. BR-163	Parada do Veículo		Alerta de Software	0	NÃO	-2,4516	-54,7300
	26/08/2024 17:53:35	PA - SANTARÉM - Próx. BR-163			Posição Normal	0	NÃO	-2,4516	-54,7300
	26/08/2024 17:53:35	PA - SANTARÉM - Próx. BR-163	Parada do Veículo		Alerta de Software	0	NÃO	-2,4516	-54,7300
	26/08/2024 17:51:35	PA - SANTARÉM - Próx. BR-163			Posição Normal	0	NÃO	-2,4516	-54,7300
	26/08/2024 17:51:35	PA - SANTARÉM - Próx. BR-163	Parada do Veículo		Alerta de Software	0	NÃO	-2,4516	-54,7300
	26/08/2024 17:49:35	PA - SANTARÉM - Próx. BR-163			Posição Normal	0	NÃO	-2,4516	-54,7300
	26/08/2024 17:49:35	PA - SANTARÉM - Próx. BR-163	Parada do Veículo		Alerta de Software	0	NÃO	-2,4516	-54,7300
	26/08/2024 17:47:35	PA - SANTARÉM - Próx. BR-163			Posição Normal	0	NÃO	-2,4516	-54,7300
	26/08/2024 17:47:35	PA - SANTARÉM - Próx. BR-163	Parada do Veículo		Alerta de Software	0	NÃO	-2,4516	-54,7300
	26/08/2024 17:46:05	PA - SANTARÉM - Próx. BR-163	Porta do Carona aberta		Evento	0	NÃO	-2,4516	-54,7300
	26/08/2024 17:46:05	PA - SANTARÉM - Próx. BR-163	Parada do Veículo		Alerta de Software	0	NÃO	-2,4516	-54,7300
	26/08/2024 17:45:35	PA - SANTARÉM - Próx. BR-163	Parada do Veículo		Alerta de Software	0	NÃO	-2,4516	-54,7300
	26/08/2024 17:43:35	PA - SANTARÉM - Próx. BR-163			Posição Normal	0	NÃO	-2,4516	-54,7300
	26/08/2024 17:43:35	PA - SANTARÉM - Próx. BR-163	Parada do Veículo		Alerta de Software	0	NÃO	-2,4516	-54,7300
	26/08/2024 17:41:35	PA - SANTARÉM - Próx. BR-163			Posição Normal	0	NÃO	-2,4516	-54,7300
	26/08/2024 17:41:35	PA - SANTARÉM - Próx. BR-163	Parada do Veículo		Alerta de Software	0	NÃO	-2,4516	-54,7300
	26/08/2024 17:39:35	PA - SANTARÉM - Próx. BR-163			Posição Normal	0	NÃO	-2,4515	-54,7299
	26/08/2024 17:39:35	PA - SANTARÉM - Próx. BR-163	Parada do Veículo		Alerta de Software	0	NÃO	-2,4515	-54,7299
	26/08/2024 17:37:35	PA - SANTARÉM - Próx. BR-163			Posição Normal	0	NÃO	-2,4515	-54,7299
	26/08/2024 17:37:35	PA - SANTARÉM - Próx. BR-163	Parada do Veículo		Alerta de Software	0	NÃO	-2,4515	-54,7299
	26/08/2024 17:35:35	PA - SANTARÉM - Próx. BR-163			Posição Normal	0	NÃO	-2,4515	-54,7299
	26/08/2024 17:35:35	PA - SANTARÉM - Próx. BR-163	Parada do Veículo		Alerta de Software	0	NÃO	-2,4515	-54,7299
	26/08/2024 17:33:35	PA - SANTARÉM - Próx. BR-163			Posição Normal	0	NÃO	-2,4515	-54,7299
	26/08/2024 17:33:35	PA - SANTARÉM - Próx. BR-163	Parada do Veículo		Alerta de Software	0	NÃO	-2,4515	-54,7299
	26/08/2024 17:31:35	PA - SANTARÉM - Próx. BR-163			Posição Normal	0	NÃO	-2,4515	-54,7299
	26/08/2024 17:31:35	PA - SANTARÉM - Próx. BR-163	Parada do Veículo		Alerta de Software	0	NÃO	-2,4515	-54,7299
	26/08/2024 17:30:36	PA - SANTARÉM - Próx. BR-163	Porta do Motorista aberta		Evento	0	NÃO	-2,4515	-54,7299
	26/08/2024 17:30:36	PA - SANTARÉM - Próx. BR-163	Parada do Veículo		Alerta de Software	0	NÃO	-2,4515	-54,7299
	26/08/2024 17:29:35	PA - SANTARÉM - Próx. BR-163			Posição Normal	0	NÃO	-2,4515	-54,7299
	26/08/2024 17:29:35	PA - SANTARÉM - Próx. BR-163	Parada do Veículo		Alerta de Software	0	NÃO	-2,4515	-54,7299
	26/08/2024 17:27:35	PA - SANTARÉM - Próx. BR-163			Posição Normal	0	NÃO	-2,4515	-54,7299
	26/08/2024 17:27:35	PA - SANTARÉM - Próx. BR-163	Parada do Veículo		Alerta de Software	0	NÃO	-2,4515	-54,7299
	26/08/2024 17:25:35	PA - SANTARÉM - Próx. BR-163			Posição Normal	0	NÃO	-2,4515	-54,7299
	26/08/2024 17:25:35	PA - SANTARÉM - Próx. BR-163	Parada do Veículo		Alerta de Software	0	NÃO	-2,4515	-54,7299
	26/08/2024 17:24:04	PA - SANTARÉM - Próx. BR-163	Porta do Motorista aberta		Evento	0	NÃO	-2,4515	-54,7299
	26/08/2024 17:24:04	PA - SANTARÉM - Próx. BR-163	Parada do Veículo		Alerta de Software	0	NÃO	-2,4515	-54,7299
	26/08/2024 17:23:35	PA - SANTARÉM - Próx. BR-163			Posição Normal	0	NÃO	-2,4515	-54,7299

RELATÓRIO ANALÍTICO POR VEÍCULO






































Período: 21/08/2024 00:00:00 à 27/08/2024 23:59:59

Identificador: FWJ4C28 LUIZ SC R 450 2021

Placa: FWJ4C28

- Legenda:**
-  Mensagens enviadas do Veículo (Veículo -> Central)
 -  Mensagens enviadas do Veículo (Controle de Jornada Cliente)
 -  Mensagens enviadas da Central (Central -> Veículo)



Sentido:	Data e Hora:	Localização:	Mensagem:	Modo Emergência	Tipo Mensagem:	Vel. (Km/h)	Log ?	Latitude	Longitude
	26/08/2024 17:23:35	PA - SANTARÉM - Próx. BR-163	Parada do Veículo		Alerta de Software	0	NÃO	-2,4515	-54,7299
	26/08/2024 17:21:35	PA - SANTARÉM - Próx. BR-163			Posição Normal	0	NÃO	-2,4515	-54,7299
	26/08/2024 17:21:35	PA - SANTARÉM - Próx. BR-163	Parada do Veículo		Alerta de Software	0	NÃO	-2,4515	-54,7299
	26/08/2024 17:19:35	PA - SANTARÉM - Próx. BR-163			Posição Normal	0	NÃO	-2,4515	-54,7299
	26/08/2024 17:19:35	PA - SANTARÉM - Próx. BR-163	Parada do Veículo		Alerta de Software	0	NÃO	-2,4515	-54,7299
	26/08/2024 17:17:35	PA - SANTARÉM - Próx. BR-163			Posição Normal	0	NÃO	-2,4515	-54,7299
	26/08/2024 17:17:35	PA - SANTARÉM - Próx. BR-163	Parada do Veículo		Alerta de Software	0	NÃO	-2,4515	-54,7299
	26/08/2024 17:15:35	PA - SANTARÉM - Próx. BR-163			Posição Normal	0	NÃO	-2,4515	-54,7299
	26/08/2024 17:15:35	PA - SANTARÉM - Próx. BR-163	Parada do Veículo		Alerta de Software	0	NÃO	-2,4515	-54,7299
	26/08/2024 17:13:35	PA - SANTARÉM - Próx. BR-163			Posição Normal	0	NÃO	-2,4515	-54,7299
	26/08/2024 17:13:35	PA - SANTARÉM - Próx. BR-163	Parada do Veículo		Alerta de Software	0	NÃO	-2,4515	-54,7299
	26/08/2024 17:13:35	PA - SANTARÉM - Próx. BR-163	Entrada em Área de Controle 'SANTAREM - RAO 115KM'		Alerta de Software	0	NÃO	-2,4515	-54,7299
	26/08/2024 17:11:35	PA - SANTARÉM - Próx. BR-163			Posição Normal	0	NÃO	-2,4515	-54,7299
	26/08/2024 17:11:35	PA - SANTARÉM - Próx. BR-163	Parada do Veículo		Alerta de Software	0	NÃO	-2,4515	-54,7299
	26/08/2024 17:09:35	PA - SANTARÉM - Próx. BR-163			Posição Normal	0	NÃO	-2,4515	-54,7299
	26/08/2024 17:09:35	PA - SANTARÉM - Próx. BR-163	Parada do Veículo		Alerta de Software	0	NÃO	-2,4515	-54,7299
	26/08/2024 17:08:24	PA - SANTARÉM - Próx. BR-163	Porta do Motorista aberta		Evento	0	NÃO	-2,4515	-54,7299
	26/08/2024 17:08:24	PA - SANTARÉM - Próx. BR-163	Parada do Veículo		Alerta de Software	0	NÃO	-2,4515	-54,7299
	26/08/2024 17:08:17	PA - SANTARÉM - Próx. BR-163	Ignição desligada		Evento	0	NÃO	-2,4515	-54,7299
	26/08/2024 17:08:17	PA - SANTARÉM - Próx. BR-163	Parada do Veículo		Alerta de Software	0	NÃO	-2,4515	-54,7299
	26/08/2024 17:07:35	PA - SANTARÉM - Próx. BR-163	Ignição ligada		Status	0	NÃO	-2,4514	-54,7299
	26/08/2024 17:07:35	PA - SANTARÉM - Próx. BR-163	Parada do Veículo		Alerta de Software	0	NÃO	-2,4514	-54,7299
	26/08/2024 17:05:35	PA - SANTARÉM - Próx. BR-163	Ignição ligada		Status	2	NÃO	-2,4516	-54,7301
	26/08/2024 17:05:17	PA - SANTARÉM - Próx. BR-163	Ignição ligada		Evento	0	NÃO	-2,4517	-54,7301
	26/08/2024 17:05:17	PA - SANTARÉM - Próx. BR-163	Parada do Veículo		Alerta de Software	0	NÃO	-2,4517	-54,7301
	26/08/2024 17:04:37	PA - SANTARÉM - Próx. BR-163	Porta do Motorista aberta		Evento	0	NÃO	-2,4517	-54,7301
	26/08/2024 17:04:37	PA - SANTARÉM - Próx. BR-163	Parada do Veículo		Alerta de Software	0	NÃO	-2,4517	-54,7301
	26/08/2024 17:03:35	PA - SANTARÉM - Próx. BR-163			Posição Normal	0	NÃO	-2,4517	-54,7301
	26/08/2024 17:03:35	PA - SANTARÉM - Próx. BR-163	Parada do Veículo		Alerta de Software	0	NÃO	-2,4517	-54,7301
	26/08/2024 17:01:35	PA - SANTARÉM - Próx. BR-163			Posição Normal	0	NÃO	-2,4517	-54,7301
	26/08/2024 17:01:35	PA - SANTARÉM - Próx. BR-163	Parada do Veículo		Alerta de Software	0	NÃO	-2,4517	-54,7301
	26/08/2024 16:59:35	PA - SANTARÉM - Próx. BR-163			Posição Normal	0	NÃO	-2,4517	-54,7301
	26/08/2024 16:59:35	PA - SANTARÉM - Próx. BR-163	Parada do Veículo		Alerta de Software	0	NÃO	-2,4517	-54,7301
	26/08/2024 16:57:35	PA - SANTARÉM - Próx. BR-163			Posição Normal	0	NÃO	-2,4517	-54,7301
	26/08/2024 16:57:35	PA - SANTARÉM - Próx. BR-163	Parada do Veículo		Alerta de Software	0	NÃO	-2,4517	-54,7301
	26/08/2024 16:55:35	PA - SANTARÉM - Próx. BR-163			Posição Normal	0	NÃO	-2,4517	-54,7301
	26/08/2024 16:55:35	PA - SANTARÉM - Próx. BR-163	Parada do Veículo		Alerta de Software	0	NÃO	-2,4517	-54,7301

RELATÓRIO ANALÍTICO POR VEÍCULO






































Período: 21/08/2024 00:00:00 à 27/08/2024 23:59:59

Identificador: FWJ4C28 LUIZ SC R 450 2021

Placa: FWJ4C28

- Legenda:**
-  Mensagens enviadas do Veículo (Veículo -> Central)
 -  Mensagens enviadas do Veículo (Controle de Jornada Cliente)
 -  Mensagens enviadas da Central (Central -> Veículo)






Sentido:	Data e Hora:	Localização:	Mensagem:	Modo Emergência	Tipo Mensagem:	Vel. (Km/h)	Log ?	Latitude	Longitude
	26/08/2024 16:53:35	PA - SANTARÉM - Próx. BR-163			Posição Normal	0	NÃO	-2,4517	-54,7301
	26/08/2024 16:53:35	PA - SANTARÉM - Próx. BR-163	Parada do Veículo		Alerta de Software	0	NÃO	-2,4517	-54,7301
	26/08/2024 16:51:35	PA - SANTARÉM - Próx. BR-163			Posição Normal	0	NÃO	-2,4517	-54,7301
	26/08/2024 16:51:35	PA - SANTARÉM - Próx. BR-163	Parada do Veículo		Alerta de Software	0	NÃO	-2,4517	-54,7301
	26/08/2024 16:49:35	PA - SANTARÉM - Próx. BR-163			Posição Normal	0	NÃO	-2,4517	-54,7301
	26/08/2024 16:49:35	PA - SANTARÉM - Próx. BR-163	Parada do Veículo		Alerta de Software	0	NÃO	-2,4517	-54,7301
	26/08/2024 16:47:35	PA - SANTARÉM - Próx. BR-163			Posição Normal	0	NÃO	-2,4517	-54,7301
	26/08/2024 16:47:35	PA - SANTARÉM - Próx. BR-163	Parada do Veículo		Alerta de Software	0	NÃO	-2,4517	-54,7301
	26/08/2024 16:45:35	PA - SANTARÉM - Próx. BR-163			Posição Normal	0	NÃO	-2,4517	-54,7301
	26/08/2024 16:45:35	PA - SANTARÉM - Próx. BR-163	Parada do Veículo		Alerta de Software	0	NÃO	-2,4517	-54,7301
	26/08/2024 16:43:35	PA - SANTARÉM - Próx. BR-163			Posição Normal	0	NÃO	-2,4517	-54,7301
	26/08/2024 16:43:35	PA - SANTARÉM - Próx. BR-163	Parada do Veículo		Alerta de Software	0	NÃO	-2,4517	-54,7301
	26/08/2024 16:41:35	PA - SANTARÉM - Próx. BR-163			Posição Normal	0	NÃO	-2,4517	-54,7301
	26/08/2024 16:41:35	PA - SANTARÉM - Próx. BR-163	Parada do Veículo		Alerta de Software	0	NÃO	-2,4517	-54,7301
	26/08/2024 16:39:35	PA - SANTARÉM - Próx. BR-163			Posição Normal	0	NÃO	-2,4517	-54,7301
	26/08/2024 16:39:35	PA - SANTARÉM - Próx. BR-163	Parada do Veículo		Alerta de Software	0	NÃO	-2,4517	-54,7301
	26/08/2024 16:37:35	PA - SANTARÉM - Próx. BR-163			Posição Normal	0	NÃO	-2,4517	-54,7301
	26/08/2024 16:37:35	PA - SANTARÉM - Próx. BR-163	Parada do Veículo		Alerta de Software	0	NÃO	-2,4517	-54,7301
	26/08/2024 16:35:35	PA - SANTARÉM - Próx. BR-163			Posição Normal	0	NÃO	-2,4517	-54,7301
	26/08/2024 16:35:35	PA - SANTARÉM - Próx. BR-163	Parada do Veículo		Alerta de Software	0	NÃO	-2,4517	-54,7301
	26/08/2024 16:33:35	PA - SANTARÉM - Próx. BR-163			Posição Normal	0	NÃO	-2,4517	-54,7301
	26/08/2024 16:33:35	PA - SANTARÉM - Próx. BR-163	Parada do Veículo		Alerta de Software	0	NÃO	-2,4517	-54,7301
	26/08/2024 16:31:35	PA - SANTARÉM - Próx. BR-163			Posição Normal	0	NÃO	-2,4517	-54,7301
	26/08/2024 16:31:35	PA - SANTARÉM - Próx. BR-163	Parada do Veículo		Alerta de Software	0	NÃO	-2,4517	-54,7301
	26/08/2024 16:29:35	PA - SANTARÉM - Próx. BR-163			Posição Normal	0	NÃO	-2,4517	-54,7301
	26/08/2024 16:29:35	PA - SANTARÉM - Próx. BR-163	Parada do Veículo		Alerta de Software	0	NÃO	-2,4517	-54,7301
	26/08/2024 16:27:35	PA - SANTARÉM - Próx. BR-163			Posição Normal	0	NÃO	-2,4517	-54,7301
	26/08/2024 16:27:35	PA - SANTARÉM - Próx. BR-163	Parada do Veículo		Alerta de Software	0	NÃO	-2,4517	-54,7301
	26/08/2024 16:25:35	PA - SANTARÉM - Próx. BR-163			Posição Normal	0	NÃO	-2,4517	-54,7301
	26/08/2024 16:25:35	PA - SANTARÉM - Próx. BR-163	Parada do Veículo		Alerta de Software	0	NÃO	-2,4517	-54,7301
	26/08/2024 16:23:35	PA - SANTARÉM - Próx. BR-163			Posição Normal	0	NÃO	-2,4517	-54,7302
	26/08/2024 16:23:35	PA - SANTARÉM - Próx. BR-163	Parada do Veículo		Alerta de Software	0	NÃO	-2,4517	-54,7302
	26/08/2024 16:21:35	PA - SANTARÉM - Próx. BR-163			Posição Normal	0	NÃO	-2,4517	-54,7302
	26/08/2024 16:21:35	PA - SANTARÉM - Próx. BR-163	Parada do Veículo		Alerta de Software	0	NÃO	-2,4517	-54,7302
	26/08/2024 16:19:35	PA - SANTARÉM - Próx. BR-163			Posição Normal	0	NÃO	-2,4517	-54,7302
	26/08/2024 16:19:35	PA - SANTARÉM - Próx. BR-163	Parada do Veículo		Alerta de Software	0	NÃO	-2,4517	-54,7302
	26/08/2024 16:17:35	PA - SANTARÉM - Próx. BR-163			Posição Normal	0	NÃO	-2,4517	-54,7302

RELATÓRIO ANALÍTICO POR VEÍCULO
































Período: 21/08/2024 00:00:00 à 27/08/2024 23:59:59

Identificador: FWJ4C28 LUIZ SC R 450 2021

Placa: FWJ4C28

- Legenda:**
-  Mensagens enviadas do Veículo (Veículo -> Central)
 -  Mensagens enviadas do Veículo (Controle de Jornada Cliente)
 -  Mensagens enviadas da Central (Central -> Veículo)






Sentido:	Data e Hora:	Localização:	Mensagem:	Modo Emergência	Tipo Mensagem:	Vel. (Km/h)	Log ?	Latitude	Longitude
	26/08/2024 16:17:35	PA - SANTARÉM - Próx. BR-163	Parada do Veículo		Alerta de Software	0	NÃO	-2,4517	-54,7302
	26/08/2024 16:15:35	PA - SANTARÉM - Próx. BR-163			Posição Normal	0	NÃO	-2,4517	-54,7301
	26/08/2024 16:15:35	PA - SANTARÉM - Próx. BR-163	Parada do Veículo		Alerta de Software	0	NÃO	-2,4517	-54,7301
	26/08/2024 16:13:35	PA - SANTARÉM - Próx. BR-163			Posição Normal	0	NÃO	-2,4517	-54,7301
	26/08/2024 16:13:35	PA - SANTARÉM - Próx. BR-163	Parada do Veículo		Alerta de Software	0	NÃO	-2,4517	-54,7301
	26/08/2024 16:11:35	PA - SANTARÉM - Próx. BR-163			Posição Normal	0	NÃO	-2,4517	-54,7301
	26/08/2024 16:11:35	PA - SANTARÉM - Próx. BR-163	Parada do Veículo		Alerta de Software	0	NÃO	-2,4517	-54,7301
	26/08/2024 16:09:35	PA - SANTARÉM - Próx. BR-163			Posição Normal	0	NÃO	-2,4517	-54,7301
	26/08/2024 16:09:35	PA - SANTARÉM - Próx. BR-163	Parada do Veículo		Alerta de Software	0	NÃO	-2,4517	-54,7301
	26/08/2024 16:07:35	PA - SANTARÉM - Próx. BR-163			Posição Normal	0	NÃO	-2,4517	-54,7301
	26/08/2024 16:07:35	PA - SANTARÉM - Próx. BR-163	Parada do Veículo		Alerta de Software	0	NÃO	-2,4517	-54,7301
	26/08/2024 16:05:35	PA - SANTARÉM - Próx. BR-163			Posição Normal	0	NÃO	-2,4517	-54,7302
	26/08/2024 16:05:35	PA - SANTARÉM - Próx. BR-163	Parada do Veículo		Alerta de Software	0	NÃO	-2,4517	-54,7302
	26/08/2024 16:03:35	PA - SANTARÉM - Próx. BR-163			Posição Normal	0	NÃO	-2,4516	-54,7302
	26/08/2024 16:03:35	PA - SANTARÉM - Próx. BR-163	Parada do Veículo		Alerta de Software	0	NÃO	-2,4516	-54,7302
	26/08/2024 16:01:35	PA - SANTARÉM - Próx. BR-163			Posição Normal	0	NÃO	-2,4516	-54,7302
	26/08/2024 16:01:35	PA - SANTARÉM - Próx. BR-163	Parada do Veículo		Alerta de Software	0	NÃO	-2,4516	-54,7302
	26/08/2024 15:59:35	PA - SANTARÉM - Próx. BR-163			Posição Normal	0	NÃO	-2,4517	-54,7302
	26/08/2024 15:59:35	PA - SANTARÉM - Próx. BR-163	Parada do Veículo		Alerta de Software	0	NÃO	-2,4517	-54,7302
	26/08/2024 15:57:35	PA - SANTARÉM - Próx. BR-163			Posição Normal	0	NÃO	-2,4517	-54,7302
	26/08/2024 15:57:35	PA - SANTARÉM - Próx. BR-163	Parada do Veículo		Alerta de Software	0	NÃO	-2,4517	-54,7302
	26/08/2024 15:55:35	PA - SANTARÉM - Próx. BR-163			Posição Normal	0	NÃO	-2,4517	-54,7302
	26/08/2024 15:55:35	PA - SANTARÉM - Próx. BR-163	Parada do Veículo		Alerta de Software	0	NÃO	-2,4517	-54,7302
	26/08/2024 15:53:35	PA - SANTARÉM - Próx. BR-163			Posição Normal	0	NÃO	-2,4517	-54,7302
	26/08/2024 15:53:35	PA - SANTARÉM - Próx. BR-163	Parada do Veículo		Alerta de Software	0	NÃO	-2,4517	-54,7302
	26/08/2024 15:51:35	PA - SANTARÉM - Próx. BR-163			Posição Normal	0	NÃO	-2,4517	-54,7302
	26/08/2024 15:51:35	PA - SANTARÉM - Próx. BR-163	Parada do Veículo		Alerta de Software	0	NÃO	-2,4517	-54,7302
	26/08/2024 15:49:35	PA - SANTARÉM - Próx. BR-163			Posição Normal	0	NÃO	-2,4517	-54,7302
	26/08/2024 15:49:35	PA - SANTARÉM - Próx. BR-163	Parada do Veículo		Alerta de Software	0	NÃO	-2,4517	-54,7302
	26/08/2024 15:47:35	PA - SANTARÉM - Próx. BR-163			Posição Normal	0	NÃO	-2,4517	-54,7302
	26/08/2024 15:47:35	PA - SANTARÉM - Próx. BR-163	Parada do Veículo		Alerta de Software	0	NÃO	-2,4517	-54,7302
	26/08/2024 15:45:35	PA - SANTARÉM - Próx. BR-163			Posição Normal	0	NÃO	-2,4517	-54,7302
	26/08/2024 15:45:35	PA - SANTARÉM - Próx. BR-163	Parada do Veículo		Alerta de Software	0	NÃO	-2,4517	-54,7302
	26/08/2024 15:43:35	PA - SANTARÉM - Próx. BR-163			Posição Normal	0	NÃO	-2,4517	-54,7302
	26/08/2024 15:43:35	PA - SANTARÉM - Próx. BR-163	Parada do Veículo		Alerta de Software	0	NÃO	-2,4517	-54,7302
	26/08/2024 15:41:35	PA - SANTARÉM - Próx. BR-163			Posição Normal	0	NÃO	-2,4517	-54,7302
	26/08/2024 15:41:35	PA - SANTARÉM - Próx. BR-163	Parada do Veículo		Alerta de Software	0	NÃO	-2,4517	-54,7302

RELATÓRIO ANALÍTICO POR VEÍCULO






































Período: 21/08/2024 00:00:00 à 27/08/2024 23:59:59

Identificador: FWJ4C28 LUIZ SC R 450 2021

Placa: FWJ4C28

- Legenda:**
-  Mensagens enviadas do Veículo (Veículo -> Central)
 -  Mensagens enviadas do Veículo (Controle de Jornada Cliente)
 -  Mensagens enviadas da Central (Central -> Veículo)






Sentido:	Data e Hora:	Localização:	Mensagem:	Modo Emergência	Tipo Mensagem:	Vel. (Km/h)	Log ?	Latitude	Longitude
	26/08/2024 15:39:35	PA - SANTARÉM - Próx. BR-163			Posição Normal	0	NÃO	-2,4517	-54,7302
	26/08/2024 15:39:35	PA - SANTARÉM - Próx. BR-163	Parada do Veículo		Alerta de Software	0	NÃO	-2,4517	-54,7302
	26/08/2024 15:37:35	PA - SANTARÉM - Próx. BR-163			Posição Normal	0	NÃO	-2,4517	-54,7302
	26/08/2024 15:37:35	PA - SANTARÉM - Próx. BR-163	Parada do Veículo		Alerta de Software	0	NÃO	-2,4517	-54,7302
	26/08/2024 15:35:35	PA - SANTARÉM - Próx. BR-163			Posição Normal	0	NÃO	-2,4517	-54,7302
	26/08/2024 15:35:35	PA - SANTARÉM - Próx. BR-163	Parada do Veículo		Alerta de Software	0	NÃO	-2,4517	-54,7302
	26/08/2024 15:33:35	PA - SANTARÉM - Próx. BR-163			Posição Normal	0	NÃO	-2,4517	-54,7302
	26/08/2024 15:33:35	PA - SANTARÉM - Próx. BR-163	Parada do Veículo		Alerta de Software	0	NÃO	-2,4517	-54,7302
	26/08/2024 15:31:35	PA - SANTARÉM - Próx. BR-163			Posição Normal	0	NÃO	-2,4517	-54,7302
	26/08/2024 15:31:35	PA - SANTARÉM - Próx. BR-163	Parada do Veículo		Alerta de Software	0	NÃO	-2,4517	-54,7302
	26/08/2024 15:29:35	PA - SANTARÉM - Próx. BR-163			Posição Normal	0	NÃO	-2,4517	-54,7302
	26/08/2024 15:29:35	PA - SANTARÉM - Próx. BR-163	Parada do Veículo		Alerta de Software	0	NÃO	-2,4517	-54,7302
	26/08/2024 15:27:35	PA - SANTARÉM - Próx. BR-163			Posição Normal	0	NÃO	-2,4517	-54,7302
	26/08/2024 15:27:35	PA - SANTARÉM - Próx. BR-163	Parada do Veículo		Alerta de Software	0	NÃO	-2,4517	-54,7302
	26/08/2024 15:27:35	PA - SANTARÉM - Próx. BR-163	Entrada em Área de Controle 'SANTAREM - RAO 115KM'		Alerta de Software	0	NÃO	-2,4517	-54,7302
	26/08/2024 15:25:35	PA - SANTARÉM - Próx. BR-163			Posição Normal	0	NÃO	-2,4517	-54,7302
	26/08/2024 15:25:35	PA - SANTARÉM - Próx. BR-163	Parada do Veículo		Alerta de Software	0	NÃO	-2,4517	-54,7302
	26/08/2024 15:23:35	PA - SANTARÉM - Próx. BR-163			Posição Normal	0	NÃO	-2,4517	-54,7302
	26/08/2024 15:23:35	PA - SANTARÉM - Próx. BR-163	Parada do Veículo		Alerta de Software	0	NÃO	-2,4517	-54,7302
	26/08/2024 15:21:35	PA - SANTARÉM - Próx. BR-163			Posição Normal	0	NÃO	-2,4517	-54,7302
	26/08/2024 15:21:35	PA - SANTARÉM - Próx. BR-163	Parada do Veículo		Alerta de Software	0	NÃO	-2,4517	-54,7302
	26/08/2024 15:19:35	PA - SANTARÉM - Próx. BR-163			Posição Normal	0	NÃO	-2,4517	-54,7302
	26/08/2024 15:19:35	PA - SANTARÉM - Próx. BR-163	Parada do Veículo		Alerta de Software	0	NÃO	-2,4517	-54,7302
	26/08/2024 15:17:35	PA - SANTARÉM - Próx. BR-163			Posição Normal	0	NÃO	-2,4517	-54,7302
	26/08/2024 15:17:35	PA - SANTARÉM - Próx. BR-163	Parada do Veículo		Alerta de Software	0	NÃO	-2,4517	-54,7302
	26/08/2024 15:15:35	PA - SANTARÉM - Próx. BR-163			Posição Normal	0	NÃO	-2,4517	-54,7302
	26/08/2024 15:15:35	PA - SANTARÉM - Próx. BR-163	Parada do Veículo		Alerta de Software	0	NÃO	-2,4517	-54,7302
	26/08/2024 15:13:35	PA - SANTARÉM - Próx. BR-163			Posição Normal	0	NÃO	-2,4517	-54,7302
	26/08/2024 15:13:35	PA - SANTARÉM - Próx. BR-163	Parada do Veículo		Alerta de Software	0	NÃO	-2,4517	-54,7302
	26/08/2024 15:11:35	PA - SANTARÉM - Próx. BR-163			Posição Normal	0	NÃO	-2,4517	-54,7302
	26/08/2024 15:11:35	PA - SANTARÉM - Próx. BR-163	Parada do Veículo		Alerta de Software	0	NÃO	-2,4517	-54,7302
	26/08/2024 15:09:35	PA - SANTARÉM - Próx. BR-163			Posição Normal	0	NÃO	-2,4517	-54,7302
	26/08/2024 15:09:35	PA - SANTARÉM - Próx. BR-163	Parada do Veículo		Alerta de Software	0	NÃO	-2,4517	-54,7302
	26/08/2024 15:07:35	PA - SANTARÉM - Próx. BR-163			Posição Normal	0	NÃO	-2,4517	-54,7302
	26/08/2024 15:07:35	PA - SANTARÉM - Próx. BR-163	Parada do Veículo		Alerta de Software	0	NÃO	-2,4517	-54,7302
	26/08/2024 15:05:38	PA - SANTARÉM - Próx. BR-163	Porta do Motorista aberta		Evento	0	NÃO	-2,4517	-54,7302
	26/08/2024 15:05:38	PA - SANTARÉM - Próx. BR-163	Parada do Veículo		Alerta de Software	0	NÃO	-2,4517	-54,7302

RELATÓRIO ANALÍTICO POR VEÍCULO






































Período: 21/08/2024 00:00:00 à 27/08/2024 23:59:59

Identificador: FWJ4C28 LUIZ SC R 450 2021

Placa: FWJ4C28

- Legenda:**
-  Mensagens enviadas do Veículo (Veículo -> Central)
 -  Mensagens enviadas do Veículo (Controle de Jornada Cliente)
 -  Mensagens enviadas da Central (Central -> Veículo)






Sentido:	Data e Hora:	Localização:	Mensagem:	Modo Emergência	Tipo Mensagem:	Vel. (Km/h)	Log ?	Latitude	Longitude
	26/08/2024 15:05:35	PA - SANTARÉM - Próx. BR-163			Posição Normal	0	NÃO	-2,4517	-54,7302
	26/08/2024 15:05:35	PA - SANTARÉM - Próx. BR-163	Parada do Veículo		Alerta de Software	0	NÃO	-2,4517	-54,7302
	26/08/2024 15:03:35	PA - SANTARÉM - Próx. BR-163			Posição Normal	0	NÃO	-2,4517	-54,7302
	26/08/2024 15:03:35	PA - SANTARÉM - Próx. BR-163	Parada do Veículo		Alerta de Software	0	NÃO	-2,4517	-54,7302
	26/08/2024 15:01:35	PA - SANTARÉM - Próx. BR-163			Posição Normal	0	NÃO	-2,4517	-54,7302
	26/08/2024 15:01:35	PA - SANTARÉM - Próx. BR-163	Parada do Veículo		Alerta de Software	0	NÃO	-2,4517	-54,7302
	26/08/2024 14:59:35	PA - SANTARÉM - Próx. BR-163			Posição Normal	0	NÃO	-2,4517	-54,7302
	26/08/2024 14:59:35	PA - SANTARÉM - Próx. BR-163	Parada do Veículo		Alerta de Software	0	NÃO	-2,4517	-54,7302
	26/08/2024 14:57:35	PA - SANTARÉM - Próx. BR-163			Posição Normal	0	NÃO	-2,4517	-54,7302
	26/08/2024 14:57:35	PA - SANTARÉM - Próx. BR-163	Parada do Veículo		Alerta de Software	0	NÃO	-2,4517	-54,7302
	26/08/2024 14:55:35	PA - SANTARÉM - Próx. BR-163			Posição Normal	0	NÃO	-2,4517	-54,7302
	26/08/2024 14:55:35	PA - SANTARÉM - Próx. BR-163	Parada do Veículo		Alerta de Software	0	NÃO	-2,4517	-54,7302
	26/08/2024 14:53:35	PA - SANTARÉM - Próx. BR-163			Posição Normal	0	NÃO	-2,4517	-54,7302
	26/08/2024 14:53:35	PA - SANTARÉM - Próx. BR-163	Parada do Veículo		Alerta de Software	0	NÃO	-2,4517	-54,7302
	26/08/2024 14:51:35	PA - SANTARÉM - Próx. BR-163			Posição Normal	0	NÃO	-2,4517	-54,7302
	26/08/2024 14:51:35	PA - SANTARÉM - Próx. BR-163	Parada do Veículo		Alerta de Software	0	NÃO	-2,4517	-54,7302
	26/08/2024 14:49:35	PA - SANTARÉM - Próx. BR-163			Posição Normal	0	NÃO	-2,4517	-54,7302
	26/08/2024 14:49:35	PA - SANTARÉM - Próx. BR-163	Parada do Veículo		Alerta de Software	0	NÃO	-2,4517	-54,7302
	26/08/2024 14:47:35	PA - SANTARÉM - Próx. BR-163			Posição Normal	0	NÃO	-2,4517	-54,7302
	26/08/2024 14:47:35	PA - SANTARÉM - Próx. BR-163	Parada do Veículo		Alerta de Software	0	NÃO	-2,4517	-54,7302
	26/08/2024 14:45:35	PA - SANTARÉM - Próx. BR-163			Posição Normal	0	NÃO	-2,4517	-54,7302
	26/08/2024 14:45:35	PA - SANTARÉM - Próx. BR-163	Parada do Veículo		Alerta de Software	0	NÃO	-2,4517	-54,7302
	26/08/2024 14:43:35	PA - SANTARÉM - Próx. BR-163			Posição Normal	0	NÃO	-2,4517	-54,7302
	26/08/2024 14:43:35	PA - SANTARÉM - Próx. BR-163	Parada do Veículo		Alerta de Software	0	NÃO	-2,4517	-54,7302
	26/08/2024 14:41:35	PA - SANTARÉM - Próx. BR-163			Posição Normal	0	NÃO	-2,4517	-54,7302
	26/08/2024 14:41:35	PA - SANTARÉM - Próx. BR-163	Parada do Veículo		Alerta de Software	0	NÃO	-2,4517	-54,7302
	26/08/2024 14:41:35	PA - SANTARÉM - Próx. BR-163	Entrada em Área de Controle 'SANTAREM - RAI0 115KM'		Alerta de Software	0	NÃO	-2,4517	-54,7302
	26/08/2024 14:39:35	PA - SANTARÉM - Próx. BR-163			Posição Normal	0	NÃO	-2,4517	-54,7302
	26/08/2024 14:39:35	PA - SANTARÉM - Próx. BR-163	Parada do Veículo		Alerta de Software	0	NÃO	-2,4517	-54,7302
	26/08/2024 14:37:35	PA - SANTARÉM - Próx. BR-163			Posição Normal	0	NÃO	-2,4517	-54,7302
	26/08/2024 14:37:35	PA - SANTARÉM - Próx. BR-163	Parada do Veículo		Alerta de Software	0	NÃO	-2,4517	-54,7302
	26/08/2024 14:35:35	PA - SANTARÉM - Próx. BR-163			Posição Normal	0	NÃO	-2,4517	-54,7302
	26/08/2024 14:35:35	PA - SANTARÉM - Próx. BR-163	Parada do Veículo		Alerta de Software	0	NÃO	-2,4517	-54,7302
	26/08/2024 14:33:35	PA - SANTARÉM - Próx. BR-163			Posição Normal	0	NÃO	-2,4517	-54,7302
	26/08/2024 14:33:35	PA - SANTARÉM - Próx. BR-163	Parada do Veículo		Alerta de Software	0	NÃO	-2,4517	-54,7302
	26/08/2024 14:31:35	PA - SANTARÉM - Próx. BR-163			Posição Normal	0	NÃO	-2,4517	-54,7302
	26/08/2024 14:31:35	PA - SANTARÉM - Próx. BR-163	Parada do Veículo		Alerta de Software	0	NÃO	-2,4517	-54,7302

RELATÓRIO ANALÍTICO POR VEÍCULO
















Período: 21/08/2024 00:00:00 à 27/08/2024 23:59:59

Identificador: FWJ4C28 LUIZ SC R 450 2021

Placa: FWJ4C28

- Legenda:**
-  Mensagens enviadas do Veículo (Veículo -> Central)
 -  Mensagens enviadas do Veículo (Controle de Jornada Cliente)
 -  Mensagens enviadas da Central (Central -> Veículo)






Sentido:	Data e Hora:	Localização:	Mensagem:	Modo Emergência	Tipo Mensagem:	Vel. (Km/h)	Log ?	Latitude	Longitude
	26/08/2024 14:29:35	PA - SANTARÉM - Próx. BR-163			Posição Normal	0	NÃO	-2,4517	-54,7302
	26/08/2024 14:29:35	PA - SANTARÉM - Próx. BR-163	Parada do Veículo		Alerta de Software	0	NÃO	-2,4517	-54,7302
	26/08/2024 14:27:35	PA - SANTARÉM - Próx. BR-163			Posição Normal	0	NÃO	-2,4517	-54,7302
	26/08/2024 14:27:35	PA - SANTARÉM - Próx. BR-163	Parada do Veículo		Alerta de Software	0	NÃO	-2,4517	-54,7302
	26/08/2024 14:25:35	PA - SANTARÉM - Próx. BR-163			Posição Normal	0	NÃO	-2,4517	-54,7302
	26/08/2024 14:25:35	PA - SANTARÉM - Próx. BR-163	Parada do Veículo		Alerta de Software	0	NÃO	-2,4517	-54,7302
	26/08/2024 14:23:35	PA - SANTARÉM - Próx. BR-163			Posição Normal	0	NÃO	-2,4517	-54,7302
	26/08/2024 14:23:35	PA - SANTARÉM - Próx. BR-163	Parada do Veículo		Alerta de Software	0	NÃO	-2,4517	-54,7302
	26/08/2024 14:21:35	PA - SANTARÉM - Próx. BR-163			Posição Normal	0	NÃO	-2,4517	-54,7302
	26/08/2024 14:21:35	PA - SANTARÉM - Próx. BR-163	Parada do Veículo		Alerta de Software	0	NÃO	-2,4517	-54,7302
	26/08/2024 14:19:35	PA - SANTARÉM - Próx. BR-163			Posição Normal	0	NÃO	-2,4517	-54,7302
	26/08/2024 14:19:35	PA - SANTARÉM - Próx. BR-163	Parada do Veículo		Alerta de Software	0	NÃO	-2,4517	-54,7302
	26/08/2024 14:17:35	PA - SANTARÉM - Próx. BR-163			Posição Normal	0	NÃO	-2,4517	-54,7302
	26/08/2024 14:17:35	PA - SANTARÉM - Próx. BR-163	Parada do Veículo		Alerta de Software	0	NÃO	-2,4517	-54,7302
	26/08/2024 14:15:35	PA - SANTARÉM - Próx. BR-163			Posição Normal	0	NÃO	-2,4517	-54,7302
	26/08/2024 14:15:35	PA - SANTARÉM - Próx. BR-163	Parada do Veículo		Alerta de Software	0	NÃO	-2,4517	-54,7302
	26/08/2024 14:13:35	PA - SANTARÉM - Próx. BR-163			Posição Normal	0	NÃO	-2,4517	-54,7302
	26/08/2024 14:13:35	PA - SANTARÉM - Próx. BR-163	Parada do Veículo		Alerta de Software	0	NÃO	-2,4517	-54,7302
	26/08/2024 14:11:35	PA - SANTARÉM - Próx. BR-163			Posição Normal	0	NÃO	-2,4517	-54,7302
	26/08/2024 14:11:35	PA - SANTARÉM - Próx. BR-163	Porta do Carona aberta		Evento	0	NÃO	-2,4517	-54,7302
	26/08/2024 14:11:35	PA - SANTARÉM - Próx. BR-163	Parada do Veículo		Alerta de Software	0	NÃO	-2,4517	-54,7302
	26/08/2024 14:11:35	PA - SANTARÉM - Próx. BR-163	Parada do Veículo		Alerta de Software	0	NÃO	-2,4517	-54,7302
	26/08/2024 14:11:35	PA - SANTARÉM - Próx. BR-163	Entrada em Área de Controle 'SANTAREM - RAI0 115KM'		Alerta de Software	0	NÃO	-2,4517	-54,7302
	26/08/2024 14:09:35	PA - SANTARÉM - Próx. BR-163			Posição Normal	0	NÃO	-2,4517	-54,7302
	26/08/2024 14:09:35	PA - SANTARÉM - Próx. BR-163	Parada do Veículo		Alerta de Software	0	NÃO	-2,4517	-54,7302
	26/08/2024 14:07:35	PA - SANTARÉM - Próx. BR-163			Posição Normal	0	NÃO	-2,4517	-54,7301
	26/08/2024 14:07:35	PA - SANTARÉM - Próx. BR-163	Parada do Veículo		Alerta de Software	0	NÃO	-2,4517	-54,7301
	26/08/2024 14:06:51	PA - SANTARÉM - Próx. BR-163	Porta do Motorista aberta		Evento	0	NÃO	-2,4517	-54,7301
	26/08/2024 14:06:51	PA - SANTARÉM - Próx. BR-163	Parada do Veículo		Alerta de Software	0	NÃO	-2,4517	-54,7301
	26/08/2024 14:06:48	PA - SANTARÉM - Próx. BR-163	Ignição desligada		Evento	0	NÃO	-2,4517	-54,7301
	26/08/2024 14:06:48	PA - SANTARÉM - Próx. BR-163	Parada do Veículo		Alerta de Software	0	NÃO	-2,4517	-54,7301
	26/08/2024 14:06:41	PA - SANTARÉM - Próx. BR-163	Ignição ligada		Evento	2	NÃO	-2,4517	-54,7301
	26/08/2024 14:06:19	PA - SANTARÉM - Próx. BR-163	Porta do Motorista aberta		Evento	0	NÃO	-2,4516	-54,7301
	26/08/2024 14:06:19	PA - SANTARÉM - Próx. BR-163	Parada do Veículo		Alerta de Software	0	NÃO	-2,4516	-54,7301
	26/08/2024 14:05:35	PA - SANTARÉM - Próx. BR-163	Parada do Veículo		Alerta de Software	0	NÃO	-2,4516	-54,7301
	26/08/2024 14:04:59	PA - SANTARÉM - Próx. BR-163	Porta do Motorista aberta		Evento	0	NÃO	-2,4516	-54,7301
	26/08/2024 14:04:59	PA - SANTARÉM - Próx. BR-163	Parada do Veículo		Alerta de Software	0	NÃO	-2,4516	-54,7301

RELATÓRIO ANALÍTICO POR VEÍCULO


































Período: 21/08/2024 00:00:00 à 27/08/2024 23:59:59

Identificador: FWJ4C28 LUIZ SC R 450 2021

Placa: FWJ4C28

- Legenda:**
-  Mensagens enviadas do Veículo (Veículo -> Central)
 -  Mensagens enviadas do Veículo (Controle de Jornada Cliente)
 -  Mensagens enviadas da Central (Central -> Veículo)



Sentido:	Data e Hora:	Localização:	Mensagem:	Modo Emergência	Tipo Mensagem:	Vel. (Km/h)	Log ?	Latitude	Longitude
	26/08/2024 14:04:51	PA - SANTARÉM - Próx. BR-163	Ignição desligada		Evento	0	NÃO	-2,4516	-54,7301
	26/08/2024 14:03:35	PA - SANTARÉM - Próx. BR-163	Ignição ligada		Status	5	NÃO	-2,4516	-54,7301
	26/08/2024 14:02:19	PA - SANTARÉM - Próx. BR-163	Ignição ligada		Evento	2	NÃO	-2,4517	-54,7299
	26/08/2024 14:01:35	PA - SANTARÉM - Próx. BR-163	Porta do Motorista aberta		Status	0	NÃO	-2,4516	-54,7299
	26/08/2024 14:01:35	PA - SANTARÉM - Próx. BR-163	Parada do Veículo		Alerta de Software	0	NÃO	-2,4516	-54,7299
	26/08/2024 14:01:25	PA - SANTARÉM - Próx. BR-163	Porta do Motorista aberta		Evento	0	NÃO	-2,4516	-54,7299
	26/08/2024 14:01:25	PA - SANTARÉM - Próx. BR-163	Parada do Veículo		Alerta de Software	0	NÃO	-2,4516	-54,7299
	26/08/2024 13:59:35	PA - SANTARÉM - Próx. BR-163	Parada do Veículo		Alerta de Software	0	NÃO	-2,4516	-54,7299
	26/08/2024 13:57:35	PA - SANTARÉM - Próx. BR-163	Parada do Veículo		Alerta de Software	0	NÃO	-2,4516	-54,7299
	26/08/2024 13:55:35	PA - SANTARÉM - Próx. BR-163	Parada do Veículo		Alerta de Software	0	NÃO	-2,4516	-54,7299
	26/08/2024 13:53:35	PA - SANTARÉM - Próx. BR-163	Parada do Veículo		Alerta de Software	0	NÃO	-2,4516	-54,7299
	26/08/2024 13:52:10	PA - SANTARÉM - Próx. BR-163	Ignição desligada		Evento	0	NÃO	-2,4516	-54,7299
	26/08/2024 13:52:10	PA - SANTARÉM - Próx. BR-163	Parada do Veículo		Alerta de Software	0	NÃO	-2,4516	-54,7299
	26/08/2024 13:51:49	MENSAGEM ENVIADA PELA CENTRAL Enviada por: integração		Desabilitar sensor de porta do carona	Comando		-		
	26/08/2024 13:51:48	MENSAGEM ENVIADA PELA CENTRAL Enviada por: integração		Desabilitar sensor de porta do motorista	Comando		-		
	26/08/2024 13:51:35	PA - SANTARÉM - Próx. BR-163	Ignição ligada		Status	0	NÃO	-2,4516	-54,7299
	26/08/2024 13:51:35	PA - SANTARÉM - Próx. BR-163	Parada do Veículo		Alerta de Software	0	NÃO	-2,4516	-54,7299
	26/08/2024 13:51:23	PA - SANTARÉM - Próx. BR-163	12 CHEGADA NA FILIAL 12 CHEGADA NA FILIAL LOCAL:SANTAREM PA PREVISAO DE REINICIO DATA:26/08/24 HORA:13:52 ID MOTORISTA:7200		Macro		NÃO	-2,4516	-54,7299
	26/08/2024 13:49:35	PA - SANTARÉM - Próx. BR-163	Ignição ligada		Status	0	NÃO	-2,4515	-54,7299
	26/08/2024 13:49:35	PA - SANTARÉM - Próx. BR-163	Parada do Veículo		Alerta de Software	0	NÃO	-2,4515	-54,7299
	26/08/2024 13:49:35	PA - SANTARÉM - Próx. BR-163	Entrada em Área de Controle 'SANTAREM - RAI0 115KM'		Alerta de Software	0	NÃO	-2,4515	-54,7299
	26/08/2024 13:47:35	PA - SANTARÉM - Próx. BR-163	Ignição ligada		Status	0	NÃO	-2,4515	-54,7299
	26/08/2024 13:47:35	PA - SANTARÉM - Próx. BR-163	Parada do Veículo		Alerta de Software	0	NÃO	-2,4515	-54,7299
	26/08/2024 13:45:35	PA - SANTARÉM - Próx. BR-163	Ignição ligada		Status	0	NÃO	-2,4515	-54,7299
	26/08/2024 13:45:35	PA - SANTARÉM - Próx. BR-163	Parada do Veículo		Alerta de Software	0	NÃO	-2,4515	-54,7299
	26/08/2024 13:43:35	PA - SANTARÉM - Próx. BR-163	Ignição ligada		Status	0	NÃO	-2,4515	-54,7299
	26/08/2024 13:43:35	PA - SANTARÉM - Próx. BR-163	Parada do Veículo		Alerta de Software	0	NÃO	-2,4515	-54,7299
	26/08/2024 13:41:35	PA - SANTARÉM - Próx. BR-163	Ignição ligada		Status	40	NÃO	-2,4486	-54,7303
	26/08/2024 13:39:35	PA - SANTARÉM - BR-163	Ignição ligada		Status	45	NÃO	-2,4511	-54,7296
	26/08/2024 13:39:35	PA - SANTARÉM - BR-163	Entrada em Área de Controle 'SANTAREM - RAI0 115KM'		Alerta de Software	45	NÃO	-2,4511	-54,7296
	26/08/2024 13:37:35	PA - SANTARÉM - Próx. BR-163	Ignição ligada		Status	42	NÃO	-2,4591	-54,7279
	26/08/2024 13:37:35	PA - SANTARÉM - Próx. BR-163	Entrada em Área de Controle 'SANTAREM - RAI0 115KM'		Alerta de Software	42	NÃO	-2,4591	-54,7279
	26/08/2024 13:35:35	PA - SANTARÉM - BR-163	Ignição ligada		Status	22	NÃO	-2,4678	-54,7282

RELATÓRIO ANALÍTICO POR VEÍCULO

Período: 21/08/2024 00:00:00 à 27/08/2024 23:59:59

Identificador: FWJ4C28 LUIZ SC R 450 2021

Placa: FWJ4C28

Legenda:

Mensagens enviadas do Veículo (Veículo -> Central)

Mensagens enviadas do Veículo (Controle de Jornada Cliente)




Mensagens enviadas da Central (Central -> Veículo)








































Sentido:	Data e Hora:	Localização:	Mensagem:	Modo Emergência	Tipo Mensagem:	Vel. (Km/h)	Log ?	Latitude	Longitude
	26/08/2024 13:33:35	PA - SANTARÉM - BR-163	Ignição ligada		Status	54	NÃO	-2,4804	-54,7311
	26/08/2024 13:31:35	PA - SANTARÉM - BR-163	Ignição ligada		Status	36	NÃO	-2,4958	-54,7361
	26/08/2024 13:29:35	PA - SANTARÉM - BR-163	Ignição ligada		Status	29	NÃO	-2,5035	-54,7279
	26/08/2024 13:27:35	PA - SANTARÉM - BR-163	Ignição ligada		Status	54	NÃO	-2,5101	-54,7241
	26/08/2024 13:25:35	PA - SANTARÉM - BR-163	Ignição ligada		Status	52	NÃO	-2,5263	-54,7226
	26/08/2024 13:23:35	PA - SANTARÉM - BR-163	Ignição ligada		Status	54	NÃO	-2,5420	-54,7227
	26/08/2024 13:21:35	PA - SANTARÉM - Próx. BR-163	Ignição ligada		Status	32	NÃO	-2,5571	-54,7221
	26/08/2024 13:19:35	PA - SANTARÉM - BR-163	Ignição ligada		Status	34	NÃO	-2,5685	-54,7213
	26/08/2024 13:17:35	PA - SANTARÉM - BR-163	Ignição ligada		Status	0	NÃO	-2,5707	-54,7212
	26/08/2024 13:17:35	PA - SANTARÉM - BR-163	Parada do Veículo		Alerta de Software	0	NÃO	-2,5707	-54,7212
	26/08/2024 13:15:35	PA - SANTARÉM - BR-163	Ignição ligada		Status	0	NÃO	-2,5707	-54,7212
	26/08/2024 13:15:35	PA - SANTARÉM - BR-163	Parada do Veículo		Alerta de Software	0	NÃO	-2,5707	-54,7212
	26/08/2024 13:13:35	PA - SANTARÉM - BR-163	Ignição ligada		Status	43	NÃO	-2,5827	-54,7205
	26/08/2024 13:12:03	PA - SANTARÉM - BR-163			Posição Normal	30	NÃO	-2,5924	-54,7199
	26/08/2024 13:12:03	PA - SANTARÉM - BR-163	Entrada em Área de Controle 'SANTAREM - RAO 115KM'		Alerta de Software	30	NÃO	-2,5924	-54,7199
	26/08/2024 13:11:35	PA - SANTARÉM - BR-163	Ignição ligada		Status	36	NÃO	-2,5948	-54,7197
	26/08/2024 13:09:35	PA - SANTARÉM - BR-163	Ignição ligada		Status	46	NÃO	-2,6152	-54,7285
	26/08/2024 13:09:35	PA - SANTARÉM - BR-163	Ignição ligada		Status	46	NÃO	-2,6152	-54,7283
	26/08/2024 13:06:35	PA - SANTARÉM - BR-163	Ignição ligada		Status	62	SIM	-2,6268	-54,7393
	26/08/2024 13:05:14	PA - SANTARÉM - BR-163			Posição Normal	70	NÃO	-2,6352	-54,7497
	26/08/2024 13:05:14	PA - SANTARÉM - BR-163	Entrada em Área de Controle 'SANTAREM - RAO 115KM'		Alerta de Software	70	NÃO	-2,6352	-54,7497
	26/08/2024 13:04:35	PA - SANTARÉM - BR-163	Ignição ligada		Status	74	NÃO	-2,6390	-54,7667
	26/08/2024 13:04:35	PA - SANTARÉM - Próx. BR-163	Ignição ligada		Status	74	NÃO	-2,6388	-54,7667
	26/08/2024 13:01:35	PA - SANTARÉM - BR-163	Ignição ligada		Status	46	NÃO	-2,6433	-54,7854
	26/08/2024 12:59:35	PA - SANTARÉM - BR-163	Ignição ligada		Status	63	SIM	-2,6499	-54,8144
	26/08/2024 12:59:35	PA - BELTERRA - BR-163	Ignição ligada		Status	63	NÃO	-2,6498	-54,8143
	26/08/2024 12:56:35	PA - BELTERRA - Próx. BR-163	Ignição ligada		Status	65	SIM	-2,6554	-54,8329
	26/08/2024 12:54:35	PA - BELTERRA - BR-163	Ignição ligada		Status	68	SIM	-2,6794	-54,8477
	26/08/2024 12:54:35	PA - BELTERRA - BR-163	Ignição ligada		Status	68	NÃO	-2,6793	-54,8477
	26/08/2024 12:51:34	PA - BELTERRA - BR-163	Ignição ligada		Status	65	SIM	-2,6856	-54,8674
	26/08/2024 12:49:34	PA - BELTERRA - BR-163	Ignição ligada		Status	57	SIM	-2,7028	-54,8916
	26/08/2024 12:49:34	PA - BELTERRA - BR-163	Ignição ligada		Status	57	NÃO	-2,7027	-54,8915
	26/08/2024 12:46:34	PA - BELTERRA - BR-163	Ignição ligada		Status	69	SIM	-2,7192	-54,9003
	26/08/2024 12:44:33	PA - BELTERRA - BR-163	Ignição ligada		Status	70	SIM	-2,7509	-54,9000
	26/08/2024 12:44:33	PA - BELTERRA - BR-163	Ignição ligada		Status	70	NÃO	-2,7508	-54,9000
	26/08/2024 12:44:33	PA - BELTERRA - BR-163	Entrada em Área de Controle 'SANTAREM - RAO 115KM'		Alerta de Software	70	NÃO	-2,7508	-54,9000
	26/08/2024 12:41:33	PA - BELTERRA - BR-163	Ignição ligada		Status	71	SIM	-2,7722	-54,9000

RELATÓRIO ANALÍTICO POR VEÍCULO

Período: 21/08/2024 00:00:00 à 27/08/2024 23:59:59
Identificador: FWJ4C28 LUIZ SC R 450 2021
Placa: FWJ4C28

- Legenda:**
-  Mensagens enviadas do Veículo (Veículo -> Central)
 -  Mensagens enviadas do Veículo (Controle de Jornada Cliente)
 -  Mensagens enviadas da Central (Central -> Veículo)



Sentido:	Data e Hora:	Localização:	Mensagem:	Modo Emergência	Tipo Mensagem:	Vel. (Km/h)	Log ?	Latitude	Longitude
	26/08/2024 12:39:33	PA - BELTERRA - BR-163	Ignição ligada		Status	75	SIM	-2,8060	-54,9001
	26/08/2024 12:39:33	PA - BELTERRA - Próx. BR-163	Ignição ligada		Status	75	NÃO	-2,8060	-54,9000
	26/08/2024 12:36:33	PA - BELTERRA - BR-163	Ignição ligada		Status	73	SIM	-2,8290	-54,9005
	26/08/2024 12:34:33	PA - BELTERRA - BR-163	Ignição ligada		Status	76	SIM	-2,8621	-54,9011
	26/08/2024 12:34:33	PA - BELTERRA - BR-163	Ignição ligada		Status	76	NÃO	-2,8620	-54,9010
	26/08/2024 12:31:33	PA - BELTERRA - BR-163	Ignição ligada		Status	76	SIM	-2,8785	-54,9170
	26/08/2024 12:29:33	PA - BELTERRA - BR-163	Ignição ligada		Status	56	SIM	-2,9056	-54,9243
	26/08/2024 12:29:33	PA - BELTERRA - BR-163	Ignição ligada		Status	56	NÃO	-2,9055	-54,9242
	26/08/2024 12:26:33	PA - BELTERRA - BR-163	Ignição ligada		Status	72	SIM	-2,9239	-54,9255
	26/08/2024 12:24:33	PA - BELTERRA - BR-163	Ignição ligada		Status	70	SIM	-2,9556	-54,9324
	26/08/2024 12:24:33	PA - BELTERRA - BR-163	Ignição ligada		Status	70	NÃO	-2,9555	-54,9323
	26/08/2024 12:21:33	PA - BELTERRA - BR-163	Ignição ligada		Status	72	SIM	-2,9780	-54,9332
	26/08/2024 12:19:33	PA - BELTERRA - BR-163	Ignição ligada		Status	56	SIM	-3,0066	-54,9306
	26/08/2024 12:19:33	PA - BELTERRA - Próx. BR-163	Ignição ligada		Status	56	NÃO	-3,0065	-54,9305
	26/08/2024 12:16:33	PA - BELTERRA - BR-163	Ignição ligada		Status	39	SIM	-3,0248	-54,9289
	26/08/2024 12:14:33	PA - BELTERRA - BR-163	Ignição ligada		Status	70	SIM	-3,0531	-54,9263
	26/08/2024 12:14:33	PA - BELTERRA - Próx. BR-163	Ignição ligada		Status	70	NÃO	-3,0530	-54,9262
	26/08/2024 12:14:33	PA - BELTERRA - Próx. BR-163	Entrada em Área de Controle 'SANTAREM - RAI0 115KM'		Alerta de Software	70	NÃO	-3,0530	-54,9262
	26/08/2024 12:11:33	PA - BELTERRA - BR-163	Ignição ligada		Status	0	SIM	-3,0691	-54,9249
	26/08/2024 12:09:33	PA - BELTERRA - BR-163	Ignição ligada		Status	56	SIM	-3,0758	-54,9243
	26/08/2024 12:09:33	PA - BELTERRA - Próx. BR-163	Ignição ligada		Status	56	NÃO	-3,0757	-54,9242
	26/08/2024 12:06:33	PA - BELTERRA - BR-163	Ignição ligada		Status	77	SIM	-3,0963	-54,9280
	26/08/2024 12:04:33	PA - BELTERRA - BR-163	Ignição ligada		Status	63	SIM	-3,1228	-54,9361
	26/08/2024 12:04:33	PA - BELTERRA - BR-163	Ignição ligada		Status	63	NÃO	-3,1227	-54,9360
	26/08/2024 12:01:33	PA - BELTERRA - BR-163	Ignição ligada		Status	75	SIM	-3,1436	-54,9424
	26/08/2024 11:59:33	PA - BELTERRA - BR-163	Ignição ligada		Status	66	SIM	-3,1752	-54,9520
	26/08/2024 11:59:33	PA - BELTERRA - BR-163	Ignição ligada		Status	66	NÃO	-3,1752	-54,9520
	26/08/2024 11:56:33	PA - BELTERRA - BR-163	Ignição ligada		Status	72	SIM	-3,1925	-54,9571
	26/08/2024 11:54:33	PA - BELTERRA - BR-163	Ignição ligada		Status	53	SIM	-3,2238	-54,9498
	26/08/2024 11:54:33	PA - BELTERRA - Próx. BR-163	Ignição ligada		Status	53	NÃO	-3,2237	-54,9497
	26/08/2024 11:51:33	PA - BELTERRA - BR-163	Ignição ligada		Status	64	SIM	-3,2366	-54,9467
	26/08/2024 11:49:33	PA - BELTERRA - BR-163	Ignição ligada		Status	73	SIM	-3,2646	-54,9445
	26/08/2024 11:49:33	PA - BELTERRA - BR-163	Ignição ligada		Status	73	NÃO	-3,2645	-54,9445
	26/08/2024 11:46:33	PA - BELTERRA - BR-163	Ignição ligada		Status	48	SIM	-3,2845	-54,9402
	26/08/2024 11:44:33	PA - BELTERRA - BR-163	Ignição ligada		Status	56	SIM	-3,3149	-54,9336
	26/08/2024 11:44:33	PA - BELTERRA - Próx. BR-163	Ignição ligada		Status	56	NÃO	-3,3148	-54,9335
	26/08/2024 11:41:33	PA - BELTERRA - BR-163	Ignição ligada		Status	64	SIM	-3,3331	-54,9297

RELATÓRIO ANALÍTICO POR VEÍCULO





































Período: 21/08/2024 00:00:00 à 27/08/2024 23:59:59








































Identificador: FWJ4C28 LUIZ SC R 450 2021

Placa: FWJ4C28

- Legenda:**
-  Mensagens enviadas do Veículo (Veículo -> Central)
 -  Mensagens enviadas do Veículo (Controle de Jornada Cliente)
 -  Mensagens enviadas da Central (Central -> Veículo)



Sentido:	Data e Hora:	Localização:	Mensagem:	Modo Emergência	Tipo Mensagem:	Vel. (Km/h)	Log ?	Latitude	Longitude
	26/08/2024 11:39:33	PA - BELTERRA - BR-163	Ignição ligada		Status	74	SIM	-3,3648	-54,9234
	26/08/2024 11:39:33	PA - BELTERRA - Próx. BR-163	Ignição ligada		Status	74	NÃO	-3,3647	-54,9233
	26/08/2024 11:36:33	PA - BELTERRA - BR-163	Ignição ligada		Status	30	SIM	-3,3746	-54,9126
	26/08/2024 11:34:33	PA - BELTERRA - BR-163	Ignição ligada		Status	47	SIM	-3,3892	-54,9101
	26/08/2024 11:34:33	PA - BELTERRA - Próx. BR-163	Ignição ligada		Status	47	NÃO	-3,3892	-54,9100
	26/08/2024 11:34:33	PA - BELTERRA - Próx. BR-163	Entrada em Área de Controle 'SANTAREM - RAI0 115KM'		Alerta de Software	47	NÃO	-3,3892	-54,9100
	26/08/2024 11:31:33	PA - BELTERRA - BR-163	Ignição ligada		Status	38	SIM	-3,4062	-54,9129
	26/08/2024 11:29:33	PA - BELTERRA - BR-163	Ignição ligada		Status	19	SIM	-3,4237	-54,9096
	26/08/2024 11:29:33	PA - BELTERRA - BR-163	Ignição ligada		Status	19	NÃO	-3,4237	-54,9095
	26/08/2024 11:29:33	PA - BELTERRA - BR-163	Entrada em Área de Controle 'SANTAREM - RAI0 115KM'		Alerta de Software	19	NÃO	-3,4237	-54,9095
	26/08/2024 11:26:33	PA - BELTERRA - BR-163	Ignição ligada		Status	57	SIM	-3,4413	-54,9053
	26/08/2024 11:24:33	PA - BELTERRA - BR-163	Ignição ligada		Status	64	SIM	-3,4697	-54,8896
	26/08/2024 11:24:33	PA - BELTERRA - BR-163	Ignição ligada		Status	64	NÃO	-3,4697	-54,8895
	26/08/2024 11:21:33	PA - BELTERRA - BR-163	Ignição ligada		Status	72	SIM	-3,4897	-54,8874
	26/08/2024 11:19:33	PA - BELTERRA - BR-163	Ignição ligada		Status	63	SIM	-3,5160	-54,8728
	26/08/2024 11:19:33	PA - BELTERRA - Próx. BR-163	Ignição ligada		Status	63	NÃO	-3,5160	-54,8727
	26/08/2024 11:16:33	PA - BELTERRA - BR-163	Ignição ligada		Status	66	SIM	-3,5364	-54,8705
	26/08/2024 11:14:33	PA - PLACAS - Próx. BR-163	Ignição ligada		Status	69	SIM	-3,5644	-54,8660
	26/08/2024 11:14:33	PA - PLACAS - Próx. BR-163	Ignição ligada		Status	69	NÃO	-3,5643	-54,8660
	26/08/2024 11:11:33	PA - PLACAS - BR-163	Ignição ligada		Status	66	SIM	-3,5769	-54,8501
	26/08/2024 11:09:33	PA - PLACAS - BR-163	Ignição ligada		Status	69	SIM	-3,5997	-54,8369
	26/08/2024 11:09:33	PA - PLACAS - Próx. BR-163	Ignição ligada		Status	69	NÃO	-3,5997	-54,8368
	26/08/2024 11:06:33	PA - PLACAS - BR-163	Ignição ligada		Status	62	SIM	-3,6210	-54,8443
	26/08/2024 11:04:33	PA - PLACAS - BR-163	Ignição ligada		Status	19	SIM	-3,6478	-54,8528
	26/08/2024 11:04:33	PA - PLACAS - BR-163	Ignição ligada		Status	19	NÃO	-3,6477	-54,8527
	26/08/2024 11:01:33	PA - PLACAS - BR-163	Ignição ligada		Status	62	SIM	-3,6580	-54,8461
	26/08/2024 10:59:33	PA - PLACAS - BR-163	Ignição ligada		Status	48	SIM	-3,6782	-54,8290
	26/08/2024 10:59:33	PA - PLACAS - Próx. BR-163	Ignição ligada		Status	48	NÃO	-3,6782	-54,8288
	26/08/2024 10:56:33	PA - PLACAS - BR-163	Ignição ligada		Status	73	SIM	-3,6929	-54,8256
	26/08/2024 10:54:33	PA - PLACAS - BR-163	Ignição ligada		Status	71	SIM	-3,7208	-54,8214
	26/08/2024 10:54:33	PA - PLACAS - Próx. BR-163	Ignição ligada		Status	71	NÃO	-3,7207	-54,8213
	26/08/2024 10:51:33	PA - PLACAS - BR-163	Ignição ligada		Status	77	SIM	-3,7427	-54,8226
	26/08/2024 10:49:33	PA - RURÓPOLIS - BR-163	Ignição ligada		Status	41	SIM	-3,7764	-54,8243
	26/08/2024 10:49:33	PA - RURÓPOLIS - BR-163	Ignição ligada		Status	41	NÃO	-3,7763	-54,8243
	26/08/2024 10:46:33	PA - RURÓPOLIS - BR-163	Ignição ligada		Status	61	SIM	-3,7923	-54,8252
	26/08/2024 10:44:33	PA - RURÓPOLIS - BR-163	Ignição ligada		Status	57	SIM	-3,8200	-54,8256
	26/08/2024 10:44:33	PA - RURÓPOLIS - BR-163	Ignição ligada		Status	57	NÃO	-3,8198	-54,8255

<div>RELATÓRIO ANALÍTICO POR VEÍCULO</div> <div>Período: 21/08/2024 00:00:00 à 27/08/2024 23:59:59</div> <div>Identificador: FWJ4C28 LUIZ SC R 450 2021</div> <div>Placa: FWJ4C28</div>				<div>Legenda:</div> <div><div> Mensagens enviadas do Veículo (Veículo -> Central)</div><div> Mensagens enviadas do Veículo (Controle de Jornada Cliente)</div><div> Mensagens enviadas da Central (Central -> Veículo)</div></div>				<div>TRUCKS</div> <div>CONTROL</div>			
Sentido:	Data e Hora:	Localização:	Mensagem:	Modo Emergência	Tipo Mensagem:	Vel. (Km/h)	Log ?	Latitude	Longitude		
	26/08/2024 10:41:33	PA - RURÓPOLIS - BR-163	Ignição ligada		Status	61	SIM	-3,8392	-54,8297		
	26/08/2024 10:39:33	PA - RURÓPOLIS - Próx. BR-163	Ignição ligada		Status	73	NÃO	-3,8640	-54,8233		
	26/08/2024 10:39:33	PA - RURÓPOLIS - BR-163	Ignição ligada		Status	73	SIM	-3,8642	-54,8234		
	26/08/2024 10:36:33	PA - RURÓPOLIS - Próx. BR-163	Ignição ligada		Status	75	SIM	-3,8829	-54,8126		
	26/08/2024 10:34:33	PA - RURÓPOLIS - BR-163	Ignição ligada		Status	66	SIM	-3,9102	-54,8048		
	26/08/2024 10:34:33	PA - RURÓPOLIS - BR-163	Ignição ligada		Status	66	NÃO	-3,9102	-54,8047		
	26/08/2024 10:31:33	PA - RURÓPOLIS - BR-163	Ignição ligada		Status	63	SIM	-3,9185	-54,8245		
	26/08/2024 10:29:33	PA - RURÓPOLIS - BR-163	Ignição ligada		Status	74	SIM	-3,9343	-54,8485		
	26/08/2024 10:29:33	PA - RURÓPOLIS - BR-163	Ignição ligada		Status	74	NÃO	-3,9342	-54,8485		
	26/08/2024 10:26:33	PA - RURÓPOLIS - BR-163	Ignição ligada		Status	24	SIM	-3,9397	-54,8605		
	26/08/2024 10:24:33	PA - RURÓPOLIS - BR-163	Ignição ligada		Status	63	SIM	-3,9460	-54,8791		
	26/08/2024 10:24:33	PA - RURÓPOLIS - BR-163	Ignição ligada		Status	63	NÃO	-3,9460	-54,8790		
	26/08/2024 10:21:33	PA - RURÓPOLIS - BR-163	Ignição ligada		Status	77	SIM	-3,9651	-54,8891		
	26/08/2024 10:19:33	PA - RURÓPOLIS - BR-163	Ignição ligada		Status	22	SIM	-3,9877	-54,8871		
	26/08/2024 10:19:33	PA - RURÓPOLIS - Próx. BR-163	Ignição ligada		Status	22	NÃO	-3,9875	-54,8870		
	26/08/2024 10:16:33	PA - RURÓPOLIS - BR-163	Ignição ligada		Status	36	SIM	-3,9943	-54,8871		
	26/08/2024 10:14:33	PA - RURÓPOLIS - BR-163	Ignição ligada		Status	33	SIM	-4,0160	-54,8858		
	26/08/2024 10:14:33	PA - RURÓPOLIS - Próx. BR-163	Ignição ligada		Status	33	NÃO	-4,0158	-54,8857		
	26/08/2024 10:11:33	PA - RURÓPOLIS - BR-163	Ignição ligada		Status	64	SIM	-4,0323	-54,8940		
	26/08/2024 10:09:33	PA - RURÓPOLIS - BR-163	Ignição ligada		Status	62	SIM	-4,0455	-54,9183		
	26/08/2024 10:09:33	PA - RURÓPOLIS - BR-163	Ignição ligada		Status	62	NÃO	-4,0453	-54,9182		
	26/08/2024 10:06:33	PA - RURÓPOLIS - BR-163	Ignição ligada		Status	58	SIM	-4,0483	-54,9364		
	26/08/2024 10:04:33	PA - RURÓPOLIS - BR-163	Ignição ligada		Status	71	NÃO	-4,0655	-54,9302		
	26/08/2024 10:02:33	PA - RURÓPOLIS - BR-163	Ignição ligada		Status	58	NÃO	-4,0831	-54,9187		
	26/08/2024 10:00:33	PA - RURÓPOLIS - Rodovia Transamazônica	Ignição ligada		Status	45	NÃO	-4,0982	-54,9142		
	26/08/2024 10:00:05	MENSAGEM ENVIADA PELA CENTRAL Enviada por: integração	Desabilitar Botão de Abertura de Trava de Baú		Comando		-				
	26/08/2024 10:00:03	MENSAGEM ENVIADA PELA CENTRAL Enviada por: integração	Habilitar sensor de violação de painel		Comando		-				
	26/08/2024 10:00:03	MENSAGEM ENVIADA PELA CENTRAL Enviada por: integração	Habilitar sensor de porta do carona		Comando		-				
	26/08/2024 10:00:03	MENSAGEM ENVIADA PELA CENTRAL Enviada por: integração	Habilitar sensor de porta do motorista		Comando		-				
	26/08/2024 10:00:03	MENSAGEM ENVIADA PELA CENTRAL Enviada por: integração	Habilitar sensor de desengate		Comando		-				
	26/08/2024 09:58:50	PA - RURÓPOLIS - BR-163			Posição Normal	70	NÃO	-4,1086	-54,9242		
	26/08/2024 09:58:33	PA - RURÓPOLIS - BR-163	Ignição ligada		Status	49	NÃO	-4,1101	-54,9262		
	26/08/2024 09:56:33	PA - RURÓPOLIS - BR-163	Ignição ligada		Status	21	NÃO	-4,1209	-54,9336		
	26/08/2024 09:54:33	PA - RURÓPOLIS - BR-163	Ignição ligada		Status	47	NÃO	-4,1245	-54,9550		
	26/08/2024 09:54:33	PA - RURÓPOLIS - BR-163	Ignição ligada		Status	47	SIM	-4,1246	-54,9551		
	26/08/2024 09:51:33	PA - RURÓPOLIS - BR-163	Ignição ligada		Status	70	SIM	-4,1254	-54,9748		
[RelatAnalítico - LUIZHENRIQUE]				[08/10/2024 11:07:40]				[Pag.: 43 de 319]			

RELATÓRIO ANALÍTICO POR VEÍCULO

Período: 21/08/2024 00:00:00 à 27/08/2024 23:59:59

Identificador: FWJ4C28 LUIZ SC R 450 2021

Placa: FWJ4C28

Legenda:

Mensagens enviadas do Veículo (Veículo -> Central)

Mensagens enviadas do Veículo (Controle de Jornada Cliente)




Mensagens enviadas da Central (Central -> Veículo)






































Sentido:	Data e Hora:	Localização:	Mensagem:	Modo Emergência	Tipo Mensagem:	Vel. (Km/h)	Log ?	Latitude	Longitude
	26/08/2024 09:49:33	PA - RURÓPOLIS - Próx. BR-163	Ignição ligada		Status	25	NÃO	-4,1188	-54,9928
	26/08/2024 09:49:33	PA - RURÓPOLIS - BR-163	Ignição ligada		Status	25	SIM	-4,1189	-54,9929
	26/08/2024 09:46:33	PA - RURÓPOLIS - BR-163	Ignição ligada		Status	21	SIM	-4,1181	-54,9991
	26/08/2024 09:44:33	PA - RURÓPOLIS - BR-163	Ignição ligada		Status	61	NÃO	-4,1087	-55,0185
	26/08/2024 09:44:33	PA - RURÓPOLIS - BR-163	Ignição ligada		Status	61	SIM	-4,1088	-55,0185
	26/08/2024 09:41:33	PA - RURÓPOLIS - BR-163	Ignição ligada		Status	76	SIM	-4,1084	-55,0393
	26/08/2024 09:39:33	PA - RURÓPOLIS - BR-163	Ignição ligada		Status	47	NÃO	-4,1130	-55,0678
	26/08/2024 09:39:33	PA - RURÓPOLIS - BR-163	Ignição ligada		Status	47	SIM	-4,1130	-55,0679
	26/08/2024 09:36:33	PA - RURÓPOLIS - Próx. BR-163	Ignição ligada		Status	78	SIM	-4,1222	-55,0745
	26/08/2024 09:34:33	PA - RURÓPOLIS - BR-163	Ignição ligada		Status	60	NÃO	-4,1292	-55,0955
	26/08/2024 09:34:33	PA - RURÓPOLIS - BR-163	Ignição ligada		Status	60	SIM	-4,1292	-55,0955
	26/08/2024 09:31:33	PA - RURÓPOLIS - BR-163	Ignição ligada		Status	51	SIM	-4,1237	-55,1123
	26/08/2024 09:29:33	PA - RURÓPOLIS - BR-163	Ignição ligada		Status	64	NÃO	-4,1145	-55,1368
	26/08/2024 09:29:33	PA - RURÓPOLIS - Próx. BR-163	Ignição ligada		Status	64	SIM	-4,1146	-55,1369
	26/08/2024 09:26:33	PA - RURÓPOLIS - BR-163	Ignição ligada		Status	65	SIM	-4,1114	-55,1515
	26/08/2024 09:24:33	PA - RURÓPOLIS - BR-163	Ignição ligada		Status	77	NÃO	-4,1205	-55,1722
	26/08/2024 09:24:33	PA - RURÓPOLIS - BR-163	Ignição ligada		Status	77	SIM	-4,1206	-55,1722
	26/08/2024 09:21:33	PA - RURÓPOLIS - BR-163	Ignição ligada		Status	66	SIM	-4,1314	-55,1816
	26/08/2024 09:19:33	PA - RURÓPOLIS - BR-163	Ignição ligada		Status	60	SIM	-4,1316	-55,2096
	26/08/2024 09:19:33	PA - RURÓPOLIS - Próx. BR-163	Ignição ligada		Status	60	NÃO	-4,1315	-55,2095
	26/08/2024 09:16:33	PA - RURÓPOLIS - BR-163	Ignição ligada		Status	50	SIM	-4,1303	-55,2236
	26/08/2024 09:14:33	PA - RURÓPOLIS - BR-163	Ignição ligada		Status	73	NÃO	-4,1355	-55,2392
	26/08/2024 09:14:33	PA - RURÓPOLIS - BR-163	Ignição ligada		Status	73	SIM	-4,1355	-55,2393
	26/08/2024 09:11:33	PA - RURÓPOLIS - BR-163	Ignição ligada		Status	52	SIM	-4,1296	-55,2584
	26/08/2024 09:09:33	PA - RURÓPOLIS - Próx. BR-163	Ignição ligada		Status	47	NÃO	-4,1438	-55,2818
	26/08/2024 09:09:33	PA - RURÓPOLIS - BR-163	Ignição ligada		Status	47	SIM	-4,1440	-55,2819
	26/08/2024 09:06:33	PA - RURÓPOLIS - BR-163	Ignição ligada		Status	53	SIM	-4,1496	-55,3018
	26/08/2024 09:04:33	PA - RURÓPOLIS - Próx. BR-230	Ignição ligada		Status	18	NÃO	-4,1538	-55,3175
	26/08/2024 09:04:33	PA - RURÓPOLIS - BR-230	Ignição ligada		Status	18	SIM	-4,1540	-55,3176
	26/08/2024 09:01:33	PA - RURÓPOLIS - BR-230	Ignição ligada		Status	32	SIM	-4,1562	-55,3251
	26/08/2024 08:59:33	PA - RURÓPOLIS - BR-163	Ignição ligada		Status	45	NÃO	-4,1602	-55,3383
	26/08/2024 08:59:33	PA - RURÓPOLIS - BR-163	Ignição ligada		Status	45	SIM	-4,1603	-55,3384
	26/08/2024 08:58:42	MENSAGEM ENVIADA PELA CENTRAL Enviada por: integração	Desabilitar Botão de Abertura de Trava de Baú		Comando		-		
	26/08/2024 08:58:42	MENSAGEM ENVIADA PELA CENTRAL Enviada por: integração	Habilitar sensor de porta do carona		Comando		-		
	26/08/2024 08:58:39	MENSAGEM ENVIADA PELA CENTRAL Enviada por: integração	Habilitar sensor de desengate		Comando		-		
	26/08/2024 08:58:37	MENSAGEM ENVIADA PELA CENTRAL Enviada por: integração	Habilitar sensor de porta do motorista		Comando		-		

RELATÓRIO ANALÍTICO POR VEÍCULO

Período: 21/08/2024 00:00:00 à 27/08/2024 23:59:59
Identificador: FWJ4C28 LUIZ SC R 450 2021
Placa: FWJ4C28

- Legenda:**
-  Mensagens enviadas do Veículo (Veículo -> Central)
 -  Mensagens enviadas do Veículo (Controle de Jornada Cliente)
 -  Mensagens enviadas da Central (Central -> Veículo)



Sentido:	Data e Hora:	Localização:	Mensagem:	Modo Emergência	Tipo Mensagem:	Vel. (Km/h)	Log ?	Latitude	Longitude
	26/08/2024 08:58:37	MENSAGEM ENVIADA PELA CENTRAL Enviada por: integração	Habilitar sensor de violação de painel		Comando		-		
	26/08/2024 08:56:33	PA - RURÓPOLIS - BR-163	Ignição ligada		Status	73	SIM	-4,1721	-55,3493
	26/08/2024 08:54:33	PA - RURÓPOLIS - Próx. BR-163	Ignição ligada		Status	59	NÃO	-4,1785	-55,3698
	26/08/2024 08:54:33	PA - RURÓPOLIS - BR-163	Ignição ligada		Status	59	SIM	-4,1786	-55,3700
	26/08/2024 08:51:33	PA - RURÓPOLIS - BR-163	Ignição ligada		Status	68	SIM	-4,1716	-55,3864
	26/08/2024 08:49:33	PA - RURÓPOLIS - BR-163	Ignição ligada		Status	61	NÃO	-4,1752	-55,4112
	26/08/2024 08:49:33	PA - RURÓPOLIS - BR-163	Ignição ligada		Status	61	SIM	-4,1752	-55,4112
	26/08/2024 08:46:33	PA - RURÓPOLIS - BR-163	Ignição ligada		Status	29	SIM	-4,1747	-55,4192
	26/08/2024 08:44:33	PA - RURÓPOLIS - BR-163	Ignição ligada		Status	27	NÃO	-4,1797	-55,4293
	26/08/2024 08:44:33	PA - RURÓPOLIS - BR-163	Ignição ligada		Status	27	SIM	-4,1797	-55,4294
	26/08/2024 08:41:33	PA - RURÓPOLIS - BR-163	Ignição ligada		Status	75	SIM	-4,1880	-55,4462
	26/08/2024 08:39:33	PA - RURÓPOLIS - BR-163	Ignição ligada		Status	62	SIM	-4,1932	-55,4751
	26/08/2024 08:39:33	PA - RURÓPOLIS - BR-163	Ignição ligada		Status	62	NÃO	-4,1932	-55,4750
	26/08/2024 08:36:33	PA - RURÓPOLIS - Próx. BR-163	Ignição ligada		Status	0	SIM	-4,1949	-55,4875
	26/08/2024 08:35:45	PA - RURÓPOLIS - Próx. BR-163	11 REINICIO DE VIAGEM 11 REINICIO DE VIAGEM ID MOTORISTA:7200		Macro		NÃO	-4,1948	-55,4875
	26/08/2024 08:34:33	PA - RURÓPOLIS - Próx. BR-163	Ignição ligada		Status	0	NÃO	-4,1948	-55,4875
	26/08/2024 08:34:33	PA - RURÓPOLIS - Próx. BR-163	Ignição ligada		Status	0	SIM	-4,1949	-55,4875
	26/08/2024 08:34:33	PA - RURÓPOLIS - Próx. BR-163	O veículo está bloqueado		Status	0	SIM	-4,1949	-55,4875
	26/08/2024 08:34:33	PA - RURÓPOLIS - Próx. BR-163	O veículo está bloqueado		Status	0	NÃO	-4,1948	-55,4875
	26/08/2024 08:34:33	PA - RURÓPOLIS - Próx. BR-163	Parada do Veículo		Alerta de Software	0	NÃO	-4,1948	-55,4875
	26/08/2024 08:32:33	PA - RURÓPOLIS - Próx. BR-163	Ignição ligada		Status	0	SIM	-4,1949	-55,4875
	26/08/2024 08:32:33	PA - RURÓPOLIS - Próx. BR-163	O veículo está bloqueado		Status	0	SIM	-4,1949	-55,4875
	26/08/2024 08:30:33	PA - RURÓPOLIS - Próx. BR-163	Ignição ligada		Status	0	SIM	-4,1949	-55,4875
	26/08/2024 08:30:33	PA - RURÓPOLIS - Próx. BR-163	O veículo está bloqueado		Status	0	SIM	-4,1949	-55,4875
	26/08/2024 08:29:28	MENSAGEM ENVIADA PELA CENTRAL Enviada por: integração	Habilitar sensor de violação de painel		Comando		-		
	26/08/2024 08:29:27	MENSAGEM ENVIADA PELA CENTRAL Enviada por: integração	Habilitar sensor de desengate		Comando		-		
	26/08/2024 08:29:27	MENSAGEM ENVIADA PELA CENTRAL Enviada por: integração	Desabilitar Botão de Abertura de Trava de Baú		Comando		-		
	26/08/2024 08:28:33	PA - RURÓPOLIS - Próx. BR-163	Ignição ligada		Status	0	SIM	-4,1949	-55,4875
	26/08/2024 08:28:33	PA - RURÓPOLIS - Próx. BR-163	O veículo está bloqueado		Status	0	SIM	-4,1949	-55,4875
	26/08/2024 08:26:33	PA - RURÓPOLIS - Próx. BR-163	Ignição ligada		Status	0	SIM	-4,1949	-55,4875
	26/08/2024 08:26:33	PA - RURÓPOLIS - Próx. BR-163	O veículo está bloqueado		Status	0	SIM	-4,1949	-55,4875
	26/08/2024 08:24:34	PA - RURÓPOLIS - Próx. BR-163	Ignição ligada		Status	0	NÃO	-4,1948	-55,4875
	26/08/2024 08:24:34	PA - RURÓPOLIS - Próx. BR-163	Ignição ligada		Status	0	SIM	-4,1949	-55,4875
	26/08/2024 08:24:34	PA - RURÓPOLIS - Próx. BR-163	O veículo está bloqueado		Status	0	SIM	-4,1949	-55,4875
	26/08/2024 08:24:34	PA - RURÓPOLIS - Próx. BR-163	O veículo está bloqueado		Status	0	NÃO	-4,1948	-55,4875

RELATÓRIO ANALÍTICO POR VEÍCULO

Período: 21/08/2024 00:00:00 à 27/08/2024 23:59:59

Identificador: FWJ4C28 LUIZ SC R 450 2021

Placa: FWJ4C28

Legenda:

Mensagens enviadas do Veículo (Veículo -> Central)

Mensagens enviadas do Veículo (Controle de Jornada Cliente)




Mensagens enviadas da Central (Central -> Veículo)






































Sentido:	Data e Hora:	Localização:	Mensagem:	Modo Emergência	Tipo Mensagem:	Vel. (Km/h)	Log ?	Latitude	Longitude
	26/08/2024 08:24:34	PA - RURÓPOLIS - Próx. BR-163	Parada do Veículo		Alerta de Software	0	NÃO	-4,1948	-55,4875
	26/08/2024 08:23:04	PA - RURÓPOLIS - Próx. BR-163	11 REINICIO DE VIAGEM 11 REINICIO DE VIAGEM ID MOTORISTA:7200		Macro		NÃO	-4,1948	-55,4875
	26/08/2024 08:21:34	PA - RURÓPOLIS - Próx. BR-163	Ignição ligada		Status	0	SIM	-4,1949	-55,4876
	26/08/2024 08:21:34	PA - RURÓPOLIS - Próx. BR-163	O veículo está bloqueado		Status	0	SIM	-4,1949	-55,4876
	26/08/2024 08:19:45	MENSAGEM ENVIADA PELA CENTRAL Enviada por: integração	Desligar Bloqueio		Comando		-		
	26/08/2024 08:19:37	MENSAGEM ENVIADA PELA CENTRAL Enviada por: integração	Habilitar sensor de porta do carona		Comando		-		
	26/08/2024 08:19:36	MENSAGEM ENVIADA PELA CENTRAL Enviada por: integração	Habilitar sensor de porta do motorista		Comando		-		
	26/08/2024 08:19:34	PA - RURÓPOLIS - Próx. BR-163	Ignição ligada		Status	0	NÃO	-4,1948	-55,4875
	26/08/2024 08:19:34	PA - RURÓPOLIS - Próx. BR-163	Ignição ligada		Status	0	SIM	-4,1949	-55,4876
	26/08/2024 08:19:34	PA - RURÓPOLIS - Próx. BR-163	O veículo está bloqueado		Status	0	SIM	-4,1949	-55,4876
	26/08/2024 08:19:34	PA - RURÓPOLIS - Próx. BR-163	O veículo está bloqueado		Status	0	NÃO	-4,1948	-55,4875
	26/08/2024 08:19:34	PA - RURÓPOLIS - Próx. BR-163	Parada do Veículo		Alerta de Software	0	NÃO	-4,1948	-55,4875
	26/08/2024 08:19:33	MENSAGEM ENVIADA PELA CENTRAL Enviada por: integração	Habilitar sensor de violação de painel		Comando		-		
	26/08/2024 08:19:31	MENSAGEM ENVIADA PELA CENTRAL Enviada por: integração	Habilitar sensor de desengate		Comando		-		
	26/08/2024 08:19:23	MENSAGEM ENVIADA PELA CENTRAL Enviada por: integração	Desabilitar Botão de Abertura de Trava de Baú		Comando		-		
	26/08/2024 08:16:34	PA - RURÓPOLIS - Próx. BR-163	Ignição ligada		Status	0	SIM	-4,1949	-55,4876
	26/08/2024 08:16:34	PA - RURÓPOLIS - Próx. BR-163	O veículo está bloqueado		Status	0	SIM	-4,1949	-55,4876
	26/08/2024 08:15:02	PA - RURÓPOLIS - Próx. BR-163	11 REINICIO DE VIAGEM 11 REINICIO DE VIAGEM ID MOTORISTA:7200		Macro		NÃO	-4,1948	-55,4875
	26/08/2024 08:14:34	PA - RURÓPOLIS - Próx. BR-163	Ignição ligada		Evento	0	SIM	-4,1949	-55,4876
	26/08/2024 08:14:34	PA - RURÓPOLIS - Próx. BR-163	Ignição ligada		Status	0	NÃO	-4,1948	-55,4875
	26/08/2024 08:14:34	PA - RURÓPOLIS - Próx. BR-163	Ignição ligada		Status	0	SIM	-4,1949	-55,4876
	26/08/2024 08:14:34	PA - RURÓPOLIS - Próx. BR-163	O veículo está bloqueado		Status	0	SIM	-4,1949	-55,4876
	26/08/2024 08:14:34	PA - RURÓPOLIS - Próx. BR-163	O veículo está bloqueado		Status	0	SIM	-4,1949	-55,4876
	26/08/2024 08:14:34	PA - RURÓPOLIS - Próx. BR-163	O veículo está bloqueado		Status	0	NÃO	-4,1948	-55,4875
	26/08/2024 08:14:23	PA - RURÓPOLIS - Próx. BR-163	Porta do Motorista aberta		Evento	0	NÃO	-4,1948	-55,4875
	26/08/2024 08:14:23	PA - RURÓPOLIS - Próx. BR-163	O veículo está bloqueado		Status	0	NÃO	-4,1948	-55,4875
	26/08/2024 08:14:23	PA - RURÓPOLIS - Próx. BR-163	Parada do Veículo		Alerta de Software	0	NÃO	-4,1948	-55,4875
	26/08/2024 08:13:38	PA - RURÓPOLIS - Próx. BR-163	O veículo está bloqueado		Status	0	SIM	-4,1949	-55,4876
	26/08/2024 08:11:38	PA - RURÓPOLIS - Próx. BR-163	O veículo está bloqueado		Status	0	SIM	-4,1949	-55,4876
	26/08/2024 08:09:38	PA - RURÓPOLIS - Próx. BR-163	O veículo está bloqueado		Status	0	SIM	-4,1949	-55,4876
	26/08/2024 08:09:00	PA - RURÓPOLIS - Próx. BR-163	O veículo está bloqueado		Status	0	NÃO	-4,1948	-55,4875
	26/08/2024 08:09:00	PA - RURÓPOLIS - Próx. BR-163	Parada do Veículo		Alerta de Software	0	NÃO	-4,1948	-55,4875
	26/08/2024 08:07:38	PA - RURÓPOLIS - Próx. BR-163	O veículo está bloqueado		Status	0	SIM	-4,1948	-55,4876

RELATÓRIO ANALÍTICO POR VEÍCULO

Período: 21/08/2024 00:00:00 à 27/08/2024 23:59:59
Identificador: FWJ4C28 LUIZ SC R 450 2021
Placa: FWJ4C28

- Legenda:**
-  Mensagens enviadas do Veículo (Veículo -> Central)
 -  Mensagens enviadas do Veículo (Controle de Jornada Cliente)
 -  Mensagens enviadas da Central (Central -> Veículo)



Sentido:	Data e Hora:	Localização:	Mensagem:	Modo Emergência	Tipo Mensagem:	Vel. (Km/h)	Log ?	Latitude	Longitude
	26/08/2024 08:05:57	MENSAGEM ENVIADA PELA CENTRAL Enviada por: integração	Ultima Posição		Comando		-		
	26/08/2024 08:05:38	PA - RURÓPOLIS - Próx. BR-163	O veículo está bloqueado		Status	0	SIM	-4,1948	-55,4876
	26/08/2024 08:04:16	PA - RURÓPOLIS - Próx. BR-163	O veículo está bloqueado		Status	0	SIM	-4,1948	-55,4876
	26/08/2024 08:03:38	PA - RURÓPOLIS - Próx. BR-163	O veículo está bloqueado		Status	0	SIM	-4,1948	-55,4876
	26/08/2024 08:00:22	PA - RURÓPOLIS - Próx. BR-163	O veículo está bloqueado		Status	0	SIM	-4,1949	-55,4875
	26/08/2024 07:58:22	PA - RURÓPOLIS - Próx. BR-163	O veículo está bloqueado		Status	0	SIM	-4,1949	-55,4875
	26/08/2024 07:56:22	PA - RURÓPOLIS - Próx. BR-163	O veículo está bloqueado		Status	0	SIM	-4,1949	-55,4875
	26/08/2024 07:54:22	PA - RURÓPOLIS - Próx. BR-163	O veículo está bloqueado		Status	0	SIM	-4,1949	-55,4875
	26/08/2024 07:52:22	PA - RURÓPOLIS - Próx. BR-163	O veículo está bloqueado		Status	0	SIM	-4,1949	-55,4875
	26/08/2024 07:51:21	PA - RURÓPOLIS - Próx. BR-163	Porta do Motorista aberta		Status	0	SIM	-4,1949	-55,4875
	26/08/2024 07:51:21	PA - RURÓPOLIS - Próx. BR-163	Ignição desligada		Evento	0	SIM	-4,1949	-55,4875
	26/08/2024 07:51:21	PA - RURÓPOLIS - Próx. BR-163	O veículo está bloqueado		Status	0	SIM	-4,1949	-55,4875
	26/08/2024 07:51:12	PA - RURÓPOLIS - Próx. BR-163	Ignição ligada		Status	0	NÃO	-4,1948	-55,4875
	26/08/2024 07:51:12	PA - RURÓPOLIS - Próx. BR-163	Porta do Motorista aberta		Evento	0	NÃO	-4,1948	-55,4875
	26/08/2024 07:51:12	PA - RURÓPOLIS - Próx. BR-163	O veículo está bloqueado		Status	0	NÃO	-4,1948	-55,4875
	26/08/2024 07:51:12	PA - RURÓPOLIS - Próx. BR-163	Parada do Veículo		Alerta de Software	0	NÃO	-4,1948	-55,4875
			05 PARADA PARA ALIMENTACAO 05 PARADA PARA ALIMENTACAO: LOCAL:DIVINOPOLIS KM:720 PREVISAO DE REINICIO DATA:26/08/24 HORA:08:10		Macro		NÃO	-4,1948	-55,4875
	26/08/2024 07:50:53	PA - RURÓPOLIS - Próx. BR-163							
	26/08/2024 07:50:22	PA - RURÓPOLIS - Próx. BR-163	Ignição ligada		Status	0	SIM	-4,1949	-55,4875
	26/08/2024 07:48:22	PA - RURÓPOLIS - Próx. BR-163	Ignição ligada		Status	0	NÃO	-4,1948	-55,4875
	26/08/2024 07:48:22	PA - RURÓPOLIS - Próx. BR-163	Ignição ligada		Status	0	SIM	-4,1949	-55,4875
	26/08/2024 07:48:22	PA - RURÓPOLIS - Próx. BR-163	Parada do Veículo		Alerta de Software	0	NÃO	-4,1948	-55,4875
	26/08/2024 07:46:22	PA - RURÓPOLIS - Próx. BR-163	Ignição ligada		Status	0	SIM	-4,1947	-55,4875
	26/08/2024 07:44:22	PA - RURÓPOLIS - BR-163	Ignição ligada		Status	24	SIM	-4,1947	-55,4890
	26/08/2024 07:42:22	PA - RURÓPOLIS - BR-163	Ignição ligada		Status	68	SIM	-4,1994	-55,5067
	26/08/2024 07:40:22	PA - RURÓPOLIS - Próx. BR-163	Ignição ligada		Status	71	SIM	-4,2073	-55,5261
	26/08/2024 07:38:22	PA - RURÓPOLIS - Próx. BR-163	Ignição ligada		Status	73	NÃO	-4,2148	-55,5470
	26/08/2024 07:38:22	PA - RURÓPOLIS - Próx. BR-163	Ignição ligada		Status	73	SIM	-4,2150	-55,5471
	26/08/2024 07:36:22	PA - RURÓPOLIS - BR-163	Ignição ligada		Status	63	SIM	-4,2161	-55,5680
	26/08/2024 07:34:22	PA - RURÓPOLIS - BR-163	Ignição ligada		Status	31	SIM	-4,2207	-55,5838
	26/08/2024 07:32:22	PA - RURÓPOLIS - BR-163	Ignição ligada		Status	36	SIM	-4,2225	-55,5933
	26/08/2024 07:30:22	PA - RURÓPOLIS - BR-163	Ignição ligada		Status	53	SIM	-4,2275	-55,6030
	26/08/2024 07:28:22	PA - RURÓPOLIS - Próx. BR-163	Ignição ligada		Status	48	NÃO	-4,2337	-55,6150
	26/08/2024 07:28:22	PA - RURÓPOLIS - Próx. BR-163	Ignição ligada		Status	48	SIM	-4,2337	-55,6151
	26/08/2024 07:26:22	PA - RURÓPOLIS - Próx. BR-163	Ignição ligada		Status	44	SIM	-4,2396	-55,6265

RELATÓRIO ANALÍTICO POR VEÍCULO

Período: 21/08/2024 00:00:00 à 27/08/2024 23:59:59

Identificador: FWJ4C28 LUIZ SC R 450 2021

Placa: FWJ4C28

Legenda:

Mensagens enviadas do Veículo (Veículo -> Central)

Mensagens enviadas do Veículo (Controle de Jornada Cliente)

Mensagens enviadas da Central (Central -> Veículo)



Sentido:	Data e Hora:	Localização:	Mensagem:	Modo Emergência	Tipo Mensagem:	Vel. (Km/h)	Log ?	Latitude	Longitude
	26/08/2024 07:24:22	PA - RURÓPOLIS - Próx. BR-163	Ignição ligada		Status	31	SIM	-4,2435	-55,6339
	26/08/2024 07:22:22	PA - RURÓPOLIS - Próx. BR-163	Ignição ligada		Status	26	SIM	-4,2483	-55,6415
	26/08/2024 07:20:22	PA - RURÓPOLIS - BR-163	Ignição ligada		Status	33	SIM	-4,2531	-55,6520
	26/08/2024 07:18:22	PA - RURÓPOLIS - Próx. BR-163	Ignição ligada		Status	44	NÃO	-4,2565	-55,6625
	26/08/2024 07:18:22	PA - RURÓPOLIS - Próx. BR-163	Ignição ligada		Status	44	SIM	-4,2566	-55,6625
	26/08/2024 07:16:22	PA - RURÓPOLIS - BR-163	Ignição ligada		Status	48	SIM	-4,2647	-55,6735
	26/08/2024 07:14:22	PA - RURÓPOLIS - Próx. BR-163	Ignição ligada		Status	64	SIM	-4,2707	-55,6850
	26/08/2024 07:12:22	PA - RURÓPOLIS - Próx. BR-163	Ignição ligada		Status	31	SIM	-4,2766	-55,6980
	26/08/2024 07:10:22	PA - ITAITUBA - BR-163	Ignição ligada		Status	46	SIM	-4,2839	-55,7035
	26/08/2024 07:08:22	PA - ITAITUBA - BR-163	Ignição ligada		Status	47	NÃO	-4,2922	-55,7080
	26/08/2024 07:08:22	PA - ITAITUBA - BR-163	Ignição ligada		Status	47	SIM	-4,2923	-55,7081
	26/08/2024 07:06:22	PA - ITAITUBA - Próx. BR-163	Ignição ligada		Status	35	SIM	-4,3009	-55,7182
	26/08/2024 07:04:22	PA - ITAITUBA - BR-163	Ignição ligada		Status	19	SIM	-4,3065	-55,7239
	26/08/2024 07:02:22	PA - ITAITUBA - BR-163	Ignição ligada		Status	31	SIM	-4,3151	-55,7301
	26/08/2024 07:00:22	PA - ITAITUBA - BR-163	Ignição ligada		Status	45	SIM	-4,3211	-55,7415
	26/08/2024 06:58:22	PA - ITAITUBA - BR-163	Ignição ligada		Status	49	NÃO	-4,3257	-55,7518
	26/08/2024 06:58:22	PA - ITAITUBA - BR-163	Ignição ligada		Status	49	SIM	-4,3257	-55,7519
	26/08/2024 06:56:22	PA - ITAITUBA - Próx. BR-163	Ignição ligada		Status	32	SIM	-4,3319	-55,7629
	26/08/2024 06:54:22	PA - ITAITUBA - BR-163	Ignição ligada		Status	38	SIM	-4,3381	-55,7724
	26/08/2024 06:52:22	PA - ITAITUBA - BR-163	Ignição ligada		Status	42	SIM	-4,3444	-55,7821
	26/08/2024 06:50:22	PA - ITAITUBA - BR-163	Ignição ligada		Status	77	SIM	-4,3575	-55,7851
	26/08/2024 06:48:22	PA - ITAITUBA - Próx. BR-163	Ignição ligada		Status	61	NÃO	-4,3718	-55,7860
	26/08/2024 06:48:22	PA - ITAITUBA - BR-163	Ignição ligada		Status	61	SIM	-4,3719	-55,7861
	26/08/2024 06:46:22	PA - ITAITUBA - BR-163	Ignição ligada		Status	70	SIM	-4,3903	-55,7892
	26/08/2024 06:44:22	PA - ITAITUBA - BR-163	Ignição ligada		Status	69	SIM	-4,4086	-55,7964
	26/08/2024 06:42:22	PA - ITAITUBA - BR-163	Ignição ligada		Status	51	SIM	-4,4248	-55,8061
	26/08/2024 06:40:22	PA - ITAITUBA - BR-163	Ignição ligada		Status	53	SIM	-4,4347	-55,8229
	26/08/2024 06:38:22	PA - ITAITUBA - BR-163	Ignição ligada		Status	63	NÃO	-4,4562	-55,8440
	26/08/2024 06:38:22	PA - ITAITUBA - BR-163	Ignição ligada		Status	63	SIM	-4,4563	-55,8441
	26/08/2024 06:38:04	MENSAGEM ENVIADA PELA CENTRAL Enviada por: integração	Temporizador 10-10 / 18 hora(s)		Comando		-		
	26/08/2024 06:35:22	PA - ITAITUBA - BR-163	Ignição ligada		Status	58	SIM	-4,4715	-55,8531
	26/08/2024 06:33:22	PA - ITAITUBA - BR-163	Ignição ligada		Status	61	NÃO	-4,4963	-55,8665
	26/08/2024 06:33:22	PA - ITAITUBA - BR-163	Ignição ligada		Status	61	SIM	-4,4964	-55,8666
	26/08/2024 06:30:22	PA - ITAITUBA - BR-163	Ignição ligada		Status	54	SIM	-4,5137	-55,8651
	26/08/2024 06:28:22	PA - ITAITUBA - Próx. BR-163	Ignição ligada		Status	26	NÃO	-4,5293	-55,8857
	26/08/2024 06:28:22	PA - ITAITUBA - BR-163	Ignição ligada		Status	26	SIM	-4,5295	-55,8857
	26/08/2024 06:25:22	PA - ITAITUBA - BR-163	Ignição ligada		Status	57	SIM	-4,5356	-55,8966

RELATÓRIO ANALÍTICO POR VEÍCULO

Período: 21/08/2024 00:00:00 à 27/08/2024 23:59:59

Identificador: FWJ4C28 LUIZ SC R 450 2021

Placa: FWJ4C28

Legenda:

Mensagens enviadas do Veículo (Veículo -> Central)

Mensagens enviadas do Veículo (Controle de Jornada Cliente)

Mensagens enviadas da Central (Central -> Veículo)






Sentido:	Data e Hora:	Localização:	Mensagem:	Modo Emergência	Tipo Mensagem:	Vel. (Km/h)	Log ?	Latitude	Longitude
	26/08/2024 06:23:22	PA - ITAITUBA - BR-163	Ignição ligada		Status	39	NÃO	-4,5510	-55,9167
	26/08/2024 06:23:22	PA - ITAITUBA - BR-163	Ignição ligada		Status	39	SIM	-4,5512	-55,9168
	26/08/2024 06:20:22	PA - TRAIRÃO - Próx. BR-163	Ignição ligada		Status	78	SIM	-4,5667	-55,9264
	26/08/2024 06:18:22	PA - TRAIRÃO - BR-163	Ignição ligada		Status	70	NÃO	-4,5950	-55,9355
	26/08/2024 06:18:22	PA - TRAIRÃO - BR-163	Ignição ligada		Status	70	SIM	-4,5951	-55,9356
	26/08/2024 06:15:22	PA - TRAIRÃO - BR-163	Ignição ligada		Status	73	SIM	-4,6142	-55,9453
	26/08/2024 06:13:22	PA - TRAIRÃO - BR-163	Ignição ligada		Status	48	NÃO	-4,6267	-55,9539
	26/08/2024 06:11:22	PA - TRAIRÃO - Próx. BR-163	Ignição ligada		Status	0	NÃO	-4,6319	-55,9523
	26/08/2024 06:11:22	PA - TRAIRÃO - Próx. BR-163	Parada do Veículo		Alerta de Software	0	NÃO	-4,6319	-55,9523
	26/08/2024 06:09:22	PA - TRAIRÃO - Próx. BR-163	Ignição ligada		Status	0	NÃO	-4,6319	-55,9523
	26/08/2024 06:09:22	PA - TRAIRÃO - Próx. BR-163	Parada do Veículo		Alerta de Software	0	NÃO	-4,6319	-55,9523
	26/08/2024 06:07:22	PA - TRAIRÃO - Próx. BR-163	Ignição ligada		Status	0	NÃO	-4,6319	-55,9523
	26/08/2024 06:07:22	PA - TRAIRÃO - Próx. BR-163	Parada do Veículo		Alerta de Software	0	NÃO	-4,6319	-55,9523
	26/08/2024 06:06:56	PA - TRAIRÃO - Próx. BR-163	Ignição ligada		Evento	0	NÃO	-4,6319	-55,9523
	26/08/2024 06:06:56	PA - TRAIRÃO - Próx. BR-163	O veículo está bloqueado		Status	0	NÃO	-4,6319	-55,9523
	26/08/2024 06:05:22	PA - TRAIRÃO - Próx. BR-163	O veículo está bloqueado		Status	0	NÃO	-4,6319	-55,9523
	26/08/2024 06:05:22	PA - TRAIRÃO - Próx. BR-163	Parada do Veículo		Alerta de Software	0	NÃO	-4,6319	-55,9523
	26/08/2024 06:04:51	MENSAGEM ENVIADA PELA CENTRAL Enviada por: integração	Habilitar sensor de desengate		Comando		-		
	26/08/2024 06:04:51	MENSAGEM ENVIADA PELA CENTRAL Enviada por: integração	Desligar Bloqueio		Comando		-		
	26/08/2024 06:04:51	MENSAGEM ENVIADA PELA CENTRAL Enviada por: integração	Desabilitar Botão de Abertura de Trava de Baú		Comando		-		
	26/08/2024 06:04:51	MENSAGEM ENVIADA PELA CENTRAL Enviada por: integração	Habilitar sensor de porta do carona		Comando		-		
	26/08/2024 06:04:50	MENSAGEM ENVIADA PELA CENTRAL Enviada por: integração	Habilitar sensor de violação de painel		Comando		-		
	26/08/2024 06:04:49	MENSAGEM ENVIADA PELA CENTRAL Enviada por: integração	Habilitar sensor de porta do motorista		Comando		-		
	26/08/2024 06:04:16	PA - TRAIRÃO - Próx. BR-163	11 REINICIO DE VIAGEM 11 REINICIO DE VIAGEM ID MOTORISTA:7200		Macro		NÃO	-4,6319	-55,9523
	26/08/2024 06:03:22	PA - TRAIRÃO - Próx. BR-163	Porta do Motorista aberta		Status	0	NÃO	-4,6319	-55,9523
	26/08/2024 06:03:22	PA - TRAIRÃO - Próx. BR-163	O veículo está bloqueado		Status	0	NÃO	-4,6319	-55,9523
	26/08/2024 06:03:22	PA - TRAIRÃO - Próx. BR-163	Parada do Veículo		Alerta de Software	0	NÃO	-4,6319	-55,9523
	26/08/2024 06:03:09	PA - TRAIRÃO - Próx. BR-163	Porta do Motorista aberta		Evento	0	NÃO	-4,6319	-55,9523
	26/08/2024 06:03:09	PA - TRAIRÃO - Próx. BR-163	O veículo está bloqueado		Status	0	NÃO	-4,6319	-55,9523
	26/08/2024 06:01:53	PA - TRAIRÃO - Próx. BR-163	Porta do Motorista aberta		Evento	0	NÃO	-4,6319	-55,9523
	26/08/2024 06:01:53	PA - TRAIRÃO - Próx. BR-163	O veículo está bloqueado		Status	0	NÃO	-4,6319	-55,9523
	26/08/2024 06:01:53	PA - TRAIRÃO - Próx. BR-163	Parada do Veículo		Alerta de Software	0	NÃO	-4,6319	-55,9523
	26/08/2024 06:01:22	PA - TRAIRÃO - Próx. BR-163	O veículo está bloqueado		Status	0	NÃO	-4,6319	-55,9523
	26/08/2024 06:01:22	PA - TRAIRÃO - Próx. BR-163	Parada do Veículo		Alerta de Software	0	NÃO	-4,6319	-55,9523
	26/08/2024 05:59:22	PA - TRAIRÃO - Próx. BR-163	O veículo está bloqueado		Status	0	NÃO	-4,6319	-55,9523

RELATÓRIO ANALÍTICO POR VEÍCULO






































Período: 21/08/2024 00:00:00 à 27/08/2024 23:59:59

Identificador: FWJ4C28 LUIZ SC R 450 2021

Placa: FWJ4C28

- Legenda:**
-  Mensagens enviadas do Veículo (Veículo -> Central)
 -  Mensagens enviadas do Veículo (Controle de Jornada Cliente)
 -  Mensagens enviadas da Central (Central -> Veículo)



Sentido:	Data e Hora:	Localização:	Mensagem:	Modo Emergência	Tipo Mensagem:	Vel. (Km/h)	Log ?	Latitude	Longitude
	26/08/2024 05:59:22	PA - TRAIRÃO - Próx. BR-163	Parada do Veículo		Alerta de Software	0	NÃO	-4,6319	-55,9523
	26/08/2024 05:57:22	PA - TRAIRÃO - Próx. BR-163	O veículo está bloqueado		Status	0	NÃO	-4,6319	-55,9523
	26/08/2024 05:55:22	PA - TRAIRÃO - Próx. BR-163	O veículo está bloqueado		Status	0	NÃO	-4,6319	-55,9523
	26/08/2024 05:53:22	PA - TRAIRÃO - Próx. BR-163	O veículo está bloqueado		Status	0	NÃO	-4,6319	-55,9523
	26/08/2024 05:53:22	PA - TRAIRÃO - Próx. BR-163	Parada do Veículo		Alerta de Software	0	NÃO	-4,6319	-55,9523
	26/08/2024 05:51:22	PA - TRAIRÃO - Próx. BR-163	O veículo está bloqueado		Status	0	NÃO	-4,6319	-55,9523
	26/08/2024 05:49:22	PA - TRAIRÃO - Próx. BR-163	O veículo está bloqueado		Status	0	NÃO	-4,6319	-55,9523
	26/08/2024 05:47:22	PA - TRAIRÃO - Próx. BR-163	O veículo está bloqueado		Status	0	NÃO	-4,6319	-55,9523
	26/08/2024 05:45:22	PA - TRAIRÃO - Próx. BR-163	O veículo está bloqueado		Status	0	NÃO	-4,6319	-55,9523
	26/08/2024 05:43:22	PA - TRAIRÃO - Próx. BR-163	O veículo está bloqueado		Status	0	NÃO	-4,6319	-55,9523
	26/08/2024 05:43:22	PA - TRAIRÃO - Próx. BR-163	Parada do Veículo		Alerta de Software	0	NÃO	-4,6319	-55,9523
	26/08/2024 05:41:22	PA - TRAIRÃO - Próx. BR-163	O veículo está bloqueado		Status	0	NÃO	-4,6319	-55,9523
	26/08/2024 05:39:22	PA - TRAIRÃO - Próx. BR-163	O veículo está bloqueado		Status	0	NÃO	-4,6319	-55,9523
	26/08/2024 05:37:22	PA - TRAIRÃO - Próx. BR-163	O veículo está bloqueado		Status	0	NÃO	-4,6319	-55,9523
	26/08/2024 05:35:22	PA - TRAIRÃO - Próx. BR-163	O veículo está bloqueado		Status	0	NÃO	-4,6319	-55,9523
	26/08/2024 05:34:27	PA - TRAIRÃO - Próx. BR-163	Porta do Motorista aberta		Evento	0	NÃO	-4,6319	-55,9523
	26/08/2024 05:34:27	PA - TRAIRÃO - Próx. BR-163	O veículo está bloqueado		Status	0	NÃO	-4,6319	-55,9523
	26/08/2024 05:33:22	PA - TRAIRÃO - Próx. BR-163	O veículo está bloqueado		Status	0	NÃO	-4,6319	-55,9523
	26/08/2024 05:33:22	PA - TRAIRÃO - Próx. BR-163	Parada do Veículo		Alerta de Software	0	NÃO	-4,6319	-55,9523
	26/08/2024 05:31:22	PA - TRAIRÃO - Próx. BR-163	O veículo está bloqueado		Status	0	NÃO	-4,6319	-55,9523
	26/08/2024 05:29:22	PA - TRAIRÃO - Próx. BR-163	O veículo está bloqueado		Status	0	NÃO	-4,6319	-55,9523
	26/08/2024 05:27:22	PA - TRAIRÃO - Próx. BR-163	O veículo está bloqueado		Status	0	NÃO	-4,6319	-55,9523
	26/08/2024 05:25:22	PA - TRAIRÃO - Próx. BR-163	O veículo está bloqueado		Status	0	NÃO	-4,6319	-55,9523
	26/08/2024 05:23:22	PA - TRAIRÃO - Próx. BR-163	O veículo está bloqueado		Status	0	NÃO	-4,6319	-55,9523
	26/08/2024 05:23:22	PA - TRAIRÃO - Próx. BR-163	Parada do Veículo		Alerta de Software	0	NÃO	-4,6319	-55,9523
	26/08/2024 05:21:22	PA - TRAIRÃO - Próx. BR-163	O veículo está bloqueado		Status	0	NÃO	-4,6319	-55,9523
	26/08/2024 05:19:22	PA - TRAIRÃO - Próx. BR-163	O veículo está bloqueado		Status	0	NÃO	-4,6319	-55,9523
	26/08/2024 05:17:22	PA - TRAIRÃO - Próx. BR-163	O veículo está bloqueado		Status	0	NÃO	-4,6319	-55,9523
	26/08/2024 05:15:22	PA - TRAIRÃO - Próx. BR-163	O veículo está bloqueado		Status	0	NÃO	-4,6319	-55,9523
	26/08/2024 05:13:22	PA - TRAIRÃO - Próx. BR-163	O veículo está bloqueado		Status	0	NÃO	-4,6319	-55,9523
	26/08/2024 05:13:22	PA - TRAIRÃO - Próx. BR-163	Parada do Veículo		Alerta de Software	0	NÃO	-4,6319	-55,9523
	26/08/2024 05:11:22	PA - TRAIRÃO - Próx. BR-163	O veículo está bloqueado		Status	0	NÃO	-4,6319	-55,9523
	26/08/2024 05:09:22	PA - TRAIRÃO - Próx. BR-163	O veículo está bloqueado		Status	0	NÃO	-4,6319	-55,9523
	26/08/2024 05:07:22	PA - TRAIRÃO - Próx. BR-163	O veículo está bloqueado		Status	0	NÃO	-4,6319	-55,9523
	26/08/2024 05:05:22	PA - TRAIRÃO - Próx. BR-163	O veículo está bloqueado		Status	0	NÃO	-4,6319	-55,9523
	26/08/2024 05:03:22	PA - TRAIRÃO - Próx. BR-163	O veículo está bloqueado		Status	0	NÃO	-4,6319	-55,9523
	26/08/2024 05:03:22	PA - TRAIRÃO - Próx. BR-163	Parada do Veículo		Alerta de Software	0	NÃO	-4,6319	-55,9523

RELATÓRIO ANALÍTICO POR VEÍCULO






































Período: 21/08/2024 00:00:00 à 27/08/2024 23:59:59

Identificador: FWJ4C28 LUIZ SC R 450 2021

Placa: FWJ4C28

- Legenda:**
-  Mensagens enviadas do Veículo (Veículo -> Central)
 -  Mensagens enviadas do Veículo (Controle de Jornada Cliente)
 -  Mensagens enviadas da Central (Central -> Veículo)



Sentido:	Data e Hora:	Localização:	Mensagem:	Modo Emergência	Tipo Mensagem:	Vel. (Km/h)	Log ?	Latitude	Longitude
	26/08/2024 05:01:22	PA - TRAIRÃO - Próx. BR-163	O veículo está bloqueado		Status	0	NÃO	-4,6319	-55,9523
	26/08/2024 04:59:22	PA - TRAIRÃO - Próx. BR-163	O veículo está bloqueado		Status	0	NÃO	-4,6319	-55,9523
	26/08/2024 04:57:22	PA - TRAIRÃO - Próx. BR-163	O veículo está bloqueado		Status	0	NÃO	-4,6319	-55,9523
	26/08/2024 04:55:22	PA - TRAIRÃO - Próx. BR-163	O veículo está bloqueado		Status	0	NÃO	-4,6319	-55,9523
	26/08/2024 04:53:22	PA - TRAIRÃO - Próx. BR-163	O veículo está bloqueado		Status	0	NÃO	-4,6319	-55,9523
	26/08/2024 04:53:22	PA - TRAIRÃO - Próx. BR-163	Parada do Veículo		Alerta de Software	0	NÃO	-4,6319	-55,9523
	26/08/2024 04:51:22	PA - TRAIRÃO - Próx. BR-163	O veículo está bloqueado		Status	0	NÃO	-4,6319	-55,9523
	26/08/2024 04:49:22	PA - TRAIRÃO - Próx. BR-163	O veículo está bloqueado		Status	0	NÃO	-4,6319	-55,9523
	26/08/2024 04:47:22	PA - TRAIRÃO - Próx. BR-163	O veículo está bloqueado		Status	0	NÃO	-4,6319	-55,9523
	26/08/2024 04:45:22	PA - TRAIRÃO - Próx. BR-163	O veículo está bloqueado		Status	0	NÃO	-4,6319	-55,9523
	26/08/2024 04:43:22	PA - TRAIRÃO - Próx. BR-163	O veículo está bloqueado		Status	0	NÃO	-4,6319	-55,9523
	26/08/2024 04:43:22	PA - TRAIRÃO - Próx. BR-163	Parada do Veículo		Alerta de Software	0	NÃO	-4,6319	-55,9523
	26/08/2024 04:41:22	PA - TRAIRÃO - Próx. BR-163	O veículo está bloqueado		Status	0	NÃO	-4,6319	-55,9523
	26/08/2024 04:39:22	PA - TRAIRÃO - Próx. BR-163	O veículo está bloqueado		Status	0	NÃO	-4,6319	-55,9523
	26/08/2024 04:37:22	PA - TRAIRÃO - Próx. BR-163	O veículo está bloqueado		Status	0	NÃO	-4,6319	-55,9523
	26/08/2024 04:35:22	PA - TRAIRÃO - Próx. BR-163	O veículo está bloqueado		Status	0	NÃO	-4,6319	-55,9523
	26/08/2024 04:33:22	PA - TRAIRÃO - Próx. BR-163	O veículo está bloqueado		Status	0	NÃO	-4,6319	-55,9523
	26/08/2024 04:33:22	PA - TRAIRÃO - Próx. BR-163	Parada do Veículo		Alerta de Software	0	NÃO	-4,6319	-55,9523
	26/08/2024 04:31:22	PA - TRAIRÃO - Próx. BR-163	O veículo está bloqueado		Status	0	NÃO	-4,6319	-55,9523
	26/08/2024 04:29:22	PA - TRAIRÃO - Próx. BR-163	O veículo está bloqueado		Status	0	NÃO	-4,6319	-55,9523
	26/08/2024 04:27:22	PA - TRAIRÃO - Próx. BR-163	O veículo está bloqueado		Status	0	NÃO	-4,6319	-55,9523
	26/08/2024 04:25:22	PA - TRAIRÃO - Próx. BR-163	O veículo está bloqueado		Status	0	NÃO	-4,6319	-55,9523
	26/08/2024 04:23:22	PA - TRAIRÃO - Próx. BR-163	O veículo está bloqueado		Status	0	NÃO	-4,6319	-55,9523
	26/08/2024 04:23:22	PA - TRAIRÃO - Próx. BR-163	Parada do Veículo		Alerta de Software	0	NÃO	-4,6319	-55,9523
	26/08/2024 04:21:22	PA - TRAIRÃO - Próx. BR-163	O veículo está bloqueado		Status	0	NÃO	-4,6319	-55,9523
	26/08/2024 04:19:22	PA - TRAIRÃO - Próx. BR-163	O veículo está bloqueado		Status	0	NÃO	-4,6319	-55,9523
	26/08/2024 04:17:22	PA - TRAIRÃO - Próx. BR-163	O veículo está bloqueado		Status	0	NÃO	-4,6319	-55,9523
	26/08/2024 04:15:21	PA - TRAIRÃO - Próx. BR-163	O veículo está bloqueado		Status	0	NÃO	-4,6319	-55,9523
	26/08/2024 04:13:21	PA - TRAIRÃO - Próx. BR-163	O veículo está bloqueado		Status	0	NÃO	-4,6319	-55,9523
	26/08/2024 04:13:21	PA - TRAIRÃO - Próx. BR-163	Parada do Veículo		Alerta de Software	0	NÃO	-4,6319	-55,9523
	26/08/2024 04:11:21	PA - TRAIRÃO - Próx. BR-163	O veículo está bloqueado		Status	0	NÃO	-4,6319	-55,9523
	26/08/2024 04:09:21	PA - TRAIRÃO - Próx. BR-163	O veículo está bloqueado		Status	0	NÃO	-4,6319	-55,9523
	26/08/2024 04:07:21	PA - TRAIRÃO - Próx. BR-163	O veículo está bloqueado		Status	0	NÃO	-4,6319	-55,9523
	26/08/2024 04:05:21	PA - TRAIRÃO - Próx. BR-163	O veículo está bloqueado		Status	0	NÃO	-4,6319	-55,9523
	26/08/2024 04:03:21	PA - TRAIRÃO - Próx. BR-163	O veículo está bloqueado		Status	0	NÃO	-4,6319	-55,9523
	26/08/2024 04:03:21	PA - TRAIRÃO - Próx. BR-163	Parada do Veículo		Alerta de Software	0	NÃO	-4,6319	-55,9523
	26/08/2024 04:01:21	PA - TRAIRÃO - Próx. BR-163	O veículo está bloqueado		Status	0	NÃO	-4,6319	-55,9523

RELATÓRIO ANALÍTICO POR VEÍCULO






































Período: 21/08/2024 00:00:00 à 27/08/2024 23:59:59

Identificador: FWJ4C28 LUIZ SC R 450 2021

Placa: FWJ4C28

- Legenda:**
-  Mensagens enviadas do Veículo (Veículo -> Central)
 -  Mensagens enviadas do Veículo (Controle de Jornada Cliente)
 -  Mensagens enviadas da Central (Central -> Veículo)



Sentido:	Data e Hora:	Localização:	Mensagem:	Modo Emergência	Tipo Mensagem:	Vel. (Km/h)	Log ?	Latitude	Longitude
	26/08/2024 03:59:21	PA - TRAIRÃO - Próx. BR-163	O veículo está bloqueado		Status	0	NÃO	-4,6319	-55,9523
	26/08/2024 03:57:21	PA - TRAIRÃO - Próx. BR-163	O veículo está bloqueado		Status	0	NÃO	-4,6319	-55,9523
	26/08/2024 03:55:21	PA - TRAIRÃO - Próx. BR-163	O veículo está bloqueado		Status	0	NÃO	-4,6319	-55,9523
	26/08/2024 03:53:21	PA - TRAIRÃO - Próx. BR-163	O veículo está bloqueado		Status	0	NÃO	-4,6319	-55,9523
	26/08/2024 03:53:21	PA - TRAIRÃO - Próx. BR-163	Parada do Veículo		Alerta de Software	0	NÃO	-4,6319	-55,9523
	26/08/2024 03:51:21	PA - TRAIRÃO - Próx. BR-163	O veículo está bloqueado		Status	0	NÃO	-4,6319	-55,9523
	26/08/2024 03:49:21	PA - TRAIRÃO - Próx. BR-163	O veículo está bloqueado		Status	0	NÃO	-4,6319	-55,9523
	26/08/2024 03:47:21	PA - TRAIRÃO - Próx. BR-163	O veículo está bloqueado		Status	0	NÃO	-4,6319	-55,9523
	26/08/2024 03:45:21	PA - TRAIRÃO - Próx. BR-163	O veículo está bloqueado		Status	0	NÃO	-4,6319	-55,9523
	26/08/2024 03:43:21	PA - TRAIRÃO - Próx. BR-163	O veículo está bloqueado		Status	0	NÃO	-4,6319	-55,9523
	26/08/2024 03:43:21	PA - TRAIRÃO - Próx. BR-163	Parada do Veículo		Alerta de Software	0	NÃO	-4,6319	-55,9523
	26/08/2024 03:41:21	PA - TRAIRÃO - Próx. BR-163	O veículo está bloqueado		Status	0	NÃO	-4,6319	-55,9523
	26/08/2024 03:39:21	PA - TRAIRÃO - Próx. BR-163	O veículo está bloqueado		Status	0	NÃO	-4,6319	-55,9523
	26/08/2024 03:37:21	PA - TRAIRÃO - Próx. BR-163	O veículo está bloqueado		Status	0	NÃO	-4,6319	-55,9523
	26/08/2024 03:35:21	PA - TRAIRÃO - Próx. BR-163	O veículo está bloqueado		Status	0	NÃO	-4,6319	-55,9523
	26/08/2024 03:33:21	PA - TRAIRÃO - Próx. BR-163	O veículo está bloqueado		Status	0	NÃO	-4,6319	-55,9523
	26/08/2024 03:33:21	PA - TRAIRÃO - Próx. BR-163	Parada do Veículo		Alerta de Software	0	NÃO	-4,6319	-55,9523
	26/08/2024 03:31:21	PA - TRAIRÃO - Próx. BR-163	O veículo está bloqueado		Status	0	NÃO	-4,6319	-55,9523
	26/08/2024 03:29:21	PA - TRAIRÃO - Próx. BR-163	O veículo está bloqueado		Status	0	NÃO	-4,6319	-55,9523
	26/08/2024 03:27:21	PA - TRAIRÃO - Próx. BR-163	O veículo está bloqueado		Status	0	NÃO	-4,6319	-55,9523
	26/08/2024 03:25:21	PA - TRAIRÃO - Próx. BR-163	O veículo está bloqueado		Status	0	NÃO	-4,6319	-55,9523
	26/08/2024 03:23:21	PA - TRAIRÃO - Próx. BR-163	O veículo está bloqueado		Status	0	NÃO	-4,6319	-55,9523
	26/08/2024 03:23:21	PA - TRAIRÃO - Próx. BR-163	Parada do Veículo		Alerta de Software	0	NÃO	-4,6319	-55,9523
	26/08/2024 03:21:21	PA - TRAIRÃO - Próx. BR-163	O veículo está bloqueado		Status	0	NÃO	-4,6319	-55,9523
	26/08/2024 03:19:21	PA - TRAIRÃO - Próx. BR-163	O veículo está bloqueado		Status	0	NÃO	-4,6319	-55,9523
	26/08/2024 03:17:21	PA - TRAIRÃO - Próx. BR-163	O veículo está bloqueado		Status	0	NÃO	-4,6319	-55,9523
	26/08/2024 03:15:21	PA - TRAIRÃO - Próx. BR-163	O veículo está bloqueado		Status	0	NÃO	-4,6319	-55,9523
	26/08/2024 03:13:21	PA - TRAIRÃO - Próx. BR-163	O veículo está bloqueado		Status	0	NÃO	-4,6319	-55,9523
	26/08/2024 03:13:21	PA - TRAIRÃO - Próx. BR-163	Parada do Veículo		Alerta de Software	0	NÃO	-4,6319	-55,9523
	26/08/2024 03:11:21	PA - TRAIRÃO - Próx. BR-163	O veículo está bloqueado		Status	0	NÃO	-4,6319	-55,9523
	26/08/2024 03:09:21	PA - TRAIRÃO - Próx. BR-163	O veículo está bloqueado		Status	0	NÃO	-4,6319	-55,9523
	26/08/2024 03:07:21	PA - TRAIRÃO - Próx. BR-163	O veículo está bloqueado		Status	0	NÃO	-4,6319	-55,9523
	26/08/2024 03:05:21	PA - TRAIRÃO - Próx. BR-163	O veículo está bloqueado		Status	0	NÃO	-4,6319	-55,9523
	26/08/2024 03:03:21	PA - TRAIRÃO - Próx. BR-163	O veículo está bloqueado		Status	0	NÃO	-4,6319	-55,9523
	26/08/2024 03:03:21	PA - TRAIRÃO - Próx. BR-163	Parada do Veículo		Alerta de Software	0	NÃO	-4,6319	-55,9523
	26/08/2024 03:01:21	PA - TRAIRÃO - Próx. BR-163	O veículo está bloqueado		Status	0	NÃO	-4,6319	-55,9523
	26/08/2024 02:59:21	PA - TRAIRÃO - Próx. BR-163	O veículo está bloqueado		Status	0	NÃO	-4,6319	-55,9523

RELATÓRIO ANALÍTICO POR VEÍCULO






































Período: 21/08/2024 00:00:00 à 27/08/2024 23:59:59

Identificador: FWJ4C28 LUIZ SC R 450 2021

Placa: FWJ4C28

- Legenda:**
-  Mensagens enviadas do Veículo (Veículo -> Central)
 -  Mensagens enviadas do Veículo (Controle de Jornada Cliente)
 -  Mensagens enviadas da Central (Central -> Veículo)



Sentido:	Data e Hora:	Localização:	Mensagem:	Modo Emergência	Tipo Mensagem:	Vel. (Km/h)	Log ?	Latitude	Longitude
	26/08/2024 02:57:21	PA - TRAIRÃO - Próx. BR-163	O veículo está bloqueado		Status	0	NÃO	-4,6319	-55,9523
	26/08/2024 02:55:21	PA - TRAIRÃO - Próx. BR-163	O veículo está bloqueado		Status	0	NÃO	-4,6319	-55,9523
	26/08/2024 02:53:21	PA - TRAIRÃO - Próx. BR-163	O veículo está bloqueado		Status	0	NÃO	-4,6319	-55,9523
	26/08/2024 02:53:21	PA - TRAIRÃO - Próx. BR-163	Parada do Veículo		Alerta de Software	0	NÃO	-4,6319	-55,9523
	26/08/2024 02:51:21	PA - TRAIRÃO - Próx. BR-163	O veículo está bloqueado		Status	0	NÃO	-4,6319	-55,9523
	26/08/2024 02:49:21	PA - TRAIRÃO - Próx. BR-163	O veículo está bloqueado		Status	0	NÃO	-4,6319	-55,9523
	26/08/2024 02:47:21	PA - TRAIRÃO - Próx. BR-163	O veículo está bloqueado		Status	0	NÃO	-4,6319	-55,9523
	26/08/2024 02:45:21	PA - TRAIRÃO - Próx. BR-163	O veículo está bloqueado		Status	0	NÃO	-4,6319	-55,9523
	26/08/2024 02:43:21	PA - TRAIRÃO - Próx. BR-163	O veículo está bloqueado		Status	0	NÃO	-4,6319	-55,9523
	26/08/2024 02:43:21	PA - TRAIRÃO - Próx. BR-163	Parada do Veículo		Alerta de Software	0	NÃO	-4,6319	-55,9523
	26/08/2024 02:41:21	PA - TRAIRÃO - Próx. BR-163	O veículo está bloqueado		Status	0	NÃO	-4,6319	-55,9523
	26/08/2024 02:39:21	PA - TRAIRÃO - Próx. BR-163	O veículo está bloqueado		Status	0	NÃO	-4,6319	-55,9523
	26/08/2024 02:37:21	PA - TRAIRÃO - Próx. BR-163	O veículo está bloqueado		Status	0	NÃO	-4,6319	-55,9523
	26/08/2024 02:35:21	PA - TRAIRÃO - Próx. BR-163	O veículo está bloqueado		Status	0	NÃO	-4,6319	-55,9523
	26/08/2024 02:33:21	PA - TRAIRÃO - Próx. BR-163	O veículo está bloqueado		Status	0	NÃO	-4,6319	-55,9523
	26/08/2024 02:33:21	PA - TRAIRÃO - Próx. BR-163	Parada do Veículo		Alerta de Software	0	NÃO	-4,6319	-55,9523
	26/08/2024 02:31:21	PA - TRAIRÃO - Próx. BR-163	O veículo está bloqueado		Status	0	NÃO	-4,6319	-55,9523
	26/08/2024 02:29:21	PA - TRAIRÃO - Próx. BR-163	O veículo está bloqueado		Status	0	NÃO	-4,6319	-55,9523
	26/08/2024 02:27:20	PA - TRAIRÃO - Próx. BR-163	O veículo está bloqueado		Status	0	NÃO	-4,6319	-55,9523
	26/08/2024 02:25:20	PA - TRAIRÃO - Próx. BR-163	O veículo está bloqueado		Status	0	NÃO	-4,6319	-55,9523
	26/08/2024 02:23:20	PA - TRAIRÃO - Próx. BR-163	O veículo está bloqueado		Status	0	NÃO	-4,6319	-55,9523
	26/08/2024 02:23:20	PA - TRAIRÃO - Próx. BR-163	Parada do Veículo		Alerta de Software	0	NÃO	-4,6319	-55,9523
	26/08/2024 02:21:20	PA - TRAIRÃO - Próx. BR-163	O veículo está bloqueado		Status	0	NÃO	-4,6319	-55,9523
	26/08/2024 02:19:20	PA - TRAIRÃO - Próx. BR-163	O veículo está bloqueado		Status	0	NÃO	-4,6319	-55,9524
	26/08/2024 02:17:20	PA - TRAIRÃO - Próx. BR-163	O veículo está bloqueado		Status	0	NÃO	-4,6319	-55,9524
	26/08/2024 02:15:20	PA - TRAIRÃO - Próx. BR-163	O veículo está bloqueado		Status	0	NÃO	-4,6319	-55,9524
	26/08/2024 02:13:20	PA - TRAIRÃO - Próx. BR-163	O veículo está bloqueado		Status	0	NÃO	-4,6319	-55,9524
	26/08/2024 02:13:20	PA - TRAIRÃO - Próx. BR-163	Parada do Veículo		Alerta de Software	0	NÃO	-4,6319	-55,9524
	26/08/2024 02:11:20	PA - TRAIRÃO - Próx. BR-163	O veículo está bloqueado		Status	0	NÃO	-4,6319	-55,9523
	26/08/2024 02:09:20	PA - TRAIRÃO - Próx. BR-163	O veículo está bloqueado		Status	0	NÃO	-4,6319	-55,9523
	26/08/2024 02:07:20	PA - TRAIRÃO - Próx. BR-163	O veículo está bloqueado		Status	0	NÃO	-4,6319	-55,9523
	26/08/2024 02:05:20	PA - TRAIRÃO - Próx. BR-163	O veículo está bloqueado		Status	0	NÃO	-4,6319	-55,9523
	26/08/2024 02:03:20	PA - TRAIRÃO - Próx. BR-163	O veículo está bloqueado		Status	0	NÃO	-4,6319	-55,9523
	26/08/2024 02:03:20	PA - TRAIRÃO - Próx. BR-163	Parada do Veículo		Alerta de Software	0	NÃO	-4,6319	-55,9523
	26/08/2024 02:01:20	PA - TRAIRÃO - Próx. BR-163	O veículo está bloqueado		Status	0	NÃO	-4,6319	-55,9523
	26/08/2024 01:59:20	PA - TRAIRÃO - Próx. BR-163	O veículo está bloqueado		Status	0	NÃO	-4,6319	-55,9523
	26/08/2024 01:57:20	PA - TRAIRÃO - Próx. BR-163	O veículo está bloqueado		Status	0	NÃO	-4,6319	-55,9523

RELATÓRIO ANALÍTICO POR VEÍCULO






































Período: 21/08/2024 00:00:00 à 27/08/2024 23:59:59

Identificador: FWJ4C28 LUIZ SC R 450 2021

Placa: FWJ4C28

- Legenda:**
-  Mensagens enviadas do Veículo (Veículo -> Central)
 -  Mensagens enviadas do Veículo (Controle de Jornada Cliente)
 -  Mensagens enviadas da Central (Central -> Veículo)



Sentido:	Data e Hora:	Localização:	Mensagem:	Modo Emergência	Tipo Mensagem:	Vel. (Km/h)	Log ?	Latitude	Longitude
	26/08/2024 01:55:20	PA - TRAIRÃO - Próx. BR-163	O veículo está bloqueado		Status	0	NÃO	-4,6319	-55,9523
	26/08/2024 01:53:20	PA - TRAIRÃO - Próx. BR-163	O veículo está bloqueado		Status	0	NÃO	-4,6319	-55,9523
	26/08/2024 01:53:20	PA - TRAIRÃO - Próx. BR-163	Parada do Veículo		Alerta de Software	0	NÃO	-4,6319	-55,9523
	26/08/2024 01:51:20	PA - TRAIRÃO - Próx. BR-163	O veículo está bloqueado		Status	0	NÃO	-4,6319	-55,9523
	26/08/2024 01:49:20	PA - TRAIRÃO - Próx. BR-163	O veículo está bloqueado		Status	0	NÃO	-4,6319	-55,9523
	26/08/2024 01:47:20	PA - TRAIRÃO - Próx. BR-163	O veículo está bloqueado		Status	0	NÃO	-4,6319	-55,9523
	26/08/2024 01:45:20	PA - TRAIRÃO - Próx. BR-163	O veículo está bloqueado		Status	0	NÃO	-4,6319	-55,9523
	26/08/2024 01:43:20	PA - TRAIRÃO - Próx. BR-163	O veículo está bloqueado		Status	0	NÃO	-4,6319	-55,9523
	26/08/2024 01:43:20	PA - TRAIRÃO - Próx. BR-163	Parada do Veículo		Alerta de Software	0	NÃO	-4,6319	-55,9523
	26/08/2024 01:41:20	PA - TRAIRÃO - Próx. BR-163	O veículo está bloqueado		Status	0	NÃO	-4,6319	-55,9523
	26/08/2024 01:39:20	PA - TRAIRÃO - Próx. BR-163	O veículo está bloqueado		Status	0	NÃO	-4,6319	-55,9523
	26/08/2024 01:37:20	PA - TRAIRÃO - Próx. BR-163	O veículo está bloqueado		Status	0	NÃO	-4,6319	-55,9523
	26/08/2024 01:35:20	PA - TRAIRÃO - Próx. BR-163	O veículo está bloqueado		Status	0	NÃO	-4,6319	-55,9523
	26/08/2024 01:33:20	PA - TRAIRÃO - Próx. BR-163	O veículo está bloqueado		Status	0	NÃO	-4,6319	-55,9523
	26/08/2024 01:33:20	PA - TRAIRÃO - Próx. BR-163	Parada do Veículo		Alerta de Software	0	NÃO	-4,6319	-55,9523
	26/08/2024 01:31:20	PA - TRAIRÃO - Próx. BR-163	O veículo está bloqueado		Status	0	NÃO	-4,6319	-55,9523
	26/08/2024 01:29:20	PA - TRAIRÃO - Próx. BR-163	O veículo está bloqueado		Status	0	NÃO	-4,6319	-55,9523
	26/08/2024 01:27:20	PA - TRAIRÃO - Próx. BR-163	O veículo está bloqueado		Status	0	NÃO	-4,6319	-55,9523
	26/08/2024 01:25:20	PA - TRAIRÃO - Próx. BR-163	O veículo está bloqueado		Status	0	NÃO	-4,6319	-55,9523
	26/08/2024 01:23:20	PA - TRAIRÃO - Próx. BR-163	O veículo está bloqueado		Status	0	NÃO	-4,6319	-55,9523
	26/08/2024 01:23:20	PA - TRAIRÃO - Próx. BR-163	Parada do Veículo		Alerta de Software	0	NÃO	-4,6319	-55,9523
	26/08/2024 01:21:20	PA - TRAIRÃO - Próx. BR-163	O veículo está bloqueado		Status	0	NÃO	-4,6319	-55,9523
	26/08/2024 01:19:20	PA - TRAIRÃO - Próx. BR-163	O veículo está bloqueado		Status	0	NÃO	-4,6319	-55,9523
	26/08/2024 01:17:20	PA - TRAIRÃO - Próx. BR-163	O veículo está bloqueado		Status	0	NÃO	-4,6319	-55,9523
	26/08/2024 01:15:20	PA - TRAIRÃO - Próx. BR-163	O veículo está bloqueado		Status	0	NÃO	-4,6319	-55,9523
	26/08/2024 01:13:20	PA - TRAIRÃO - Próx. BR-163	O veículo está bloqueado		Status	0	NÃO	-4,6319	-55,9524
	26/08/2024 01:13:20	PA - TRAIRÃO - Próx. BR-163	Parada do Veículo		Alerta de Software	0	NÃO	-4,6319	-55,9524
	26/08/2024 01:11:20	PA - TRAIRÃO - Próx. BR-163	O veículo está bloqueado		Status	0	NÃO	-4,6319	-55,9524
	26/08/2024 01:09:20	PA - TRAIRÃO - Próx. BR-163	O veículo está bloqueado		Status	0	NÃO	-4,6319	-55,9524
	26/08/2024 01:07:20	PA - TRAIRÃO - Próx. BR-163	O veículo está bloqueado		Status	0	NÃO	-4,6319	-55,9524
	26/08/2024 01:05:20	PA - TRAIRÃO - Próx. BR-163	O veículo está bloqueado		Status	0	NÃO	-4,6319	-55,9524
	26/08/2024 01:03:20	PA - TRAIRÃO - Próx. BR-163	O veículo está bloqueado		Status	0	NÃO	-4,6319	-55,9524
	26/08/2024 01:03:20	PA - TRAIRÃO - Próx. BR-163	Parada do Veículo		Alerta de Software	0	NÃO	-4,6319	-55,9524
	26/08/2024 01:01:20	PA - TRAIRÃO - Próx. BR-163	O veículo está bloqueado		Status	0	NÃO	-4,6319	-55,9524
	26/08/2024 00:59:20	PA - TRAIRÃO - Próx. BR-163	O veículo está bloqueado		Status	0	NÃO	-4,6319	-55,9524
	26/08/2024 00:57:20	PA - TRAIRÃO - Próx. BR-163	O veículo está bloqueado		Status	0	NÃO	-4,6319	-55,9524
	26/08/2024 00:55:20	PA - TRAIRÃO - Próx. BR-163	O veículo está bloqueado		Status	0	NÃO	-4,6319	-55,9524

RELATÓRIO ANALÍTICO POR VEÍCULO






































Período: 21/08/2024 00:00:00 à 27/08/2024 23:59:59

Identificador: FWJ4C28 LUIZ SC R 450 2021

Placa: FWJ4C28




- Legenda:**
-  Mensagens enviadas do Veículo (Veículo -> Central)
 -  Mensagens enviadas do Veículo (Controle de Jornada Cliente)
 -  Mensagens enviadas da Central (Central -> Veículo)








































Sentido:	Data e Hora:	Localização:	Mensagem:	Modo Emergência	Tipo Mensagem:	Vel. (Km/h)	Log ?	Latitude	Longitude
	26/08/2024 00:53:20	PA - TRAIRÃO - Próx. BR-163	O veículo está bloqueado		Status	0	NÃO	-4,6319	-55,9524
	26/08/2024 00:53:20	PA - TRAIRÃO - Próx. BR-163	Parada do Veículo		Alerta de Software	0	NÃO	-4,6319	-55,9524
	26/08/2024 00:51:20	PA - TRAIRÃO - Próx. BR-163	O veículo está bloqueado		Status	0	NÃO	-4,6319	-55,9524
	26/08/2024 00:49:20	PA - TRAIRÃO - Próx. BR-163	O veículo está bloqueado		Status	0	NÃO	-4,6319	-55,9524
	26/08/2024 00:47:20	PA - TRAIRÃO - Próx. BR-163	O veículo está bloqueado		Status	0	NÃO	-4,6319	-55,9524
	26/08/2024 00:45:20	PA - TRAIRÃO - Próx. BR-163	O veículo está bloqueado		Status	0	NÃO	-4,6319	-55,9524
	26/08/2024 00:43:20	PA - TRAIRÃO - Próx. BR-163	O veículo está bloqueado		Status	0	NÃO	-4,6319	-55,9524
	26/08/2024 00:43:20	PA - TRAIRÃO - Próx. BR-163	Parada do Veículo		Alerta de Software	0	NÃO	-4,6319	-55,9524
	26/08/2024 00:41:20	PA - TRAIRÃO - Próx. BR-163	O veículo está bloqueado		Status	0	NÃO	-4,6319	-55,9524
	26/08/2024 00:39:20	PA - TRAIRÃO - Próx. BR-163	O veículo está bloqueado		Status	0	NÃO	-4,6319	-55,9523
	26/08/2024 00:37:20	PA - TRAIRÃO - Próx. BR-163	O veículo está bloqueado		Status	0	NÃO	-4,6319	-55,9523
	26/08/2024 00:35:20	PA - TRAIRÃO - Próx. BR-163	O veículo está bloqueado		Status	0	NÃO	-4,6319	-55,9523
	26/08/2024 00:33:20	PA - TRAIRÃO - Próx. BR-163	O veículo está bloqueado		Status	0	NÃO	-4,6318	-55,9523
	26/08/2024 00:33:20	PA - TRAIRÃO - Próx. BR-163	Parada do Veículo		Alerta de Software	0	NÃO	-4,6318	-55,9523
	26/08/2024 00:31:20	PA - TRAIRÃO - Próx. BR-163	O veículo está bloqueado		Status	0	NÃO	-4,6318	-55,9523
	26/08/2024 00:29:20	PA - TRAIRÃO - Próx. BR-163	O veículo está bloqueado		Status	0	NÃO	-4,6318	-55,9523
	26/08/2024 00:27:20	PA - TRAIRÃO - Próx. BR-163	O veículo está bloqueado		Status	0	NÃO	-4,6318	-55,9523
	26/08/2024 00:25:20	PA - TRAIRÃO - Próx. BR-163	O veículo está bloqueado		Status	0	NÃO	-4,6319	-55,9523
	26/08/2024 00:23:20	PA - TRAIRÃO - Próx. BR-163	O veículo está bloqueado		Status	0	NÃO	-4,6319	-55,9523
	26/08/2024 00:23:20	PA - TRAIRÃO - Próx. BR-163	Parada do Veículo		Alerta de Software	0	NÃO	-4,6319	-55,9523
	26/08/2024 00:21:20	PA - TRAIRÃO - Próx. BR-163	O veículo está bloqueado		Status	0	NÃO	-4,6319	-55,9524
	26/08/2024 00:19:20	PA - TRAIRÃO - Próx. BR-163	O veículo está bloqueado		Status	0	NÃO	-4,6319	-55,9524
	26/08/2024 00:17:20	PA - TRAIRÃO - Próx. BR-163	O veículo está bloqueado		Status	0	NÃO	-4,6319	-55,9524
	26/08/2024 00:15:20	PA - TRAIRÃO - Próx. BR-163	O veículo está bloqueado		Status	0	NÃO	-4,6319	-55,9524
	26/08/2024 00:13:20	PA - TRAIRÃO - Próx. BR-163	O veículo está bloqueado		Status	0	NÃO	-4,6319	-55,9524
	26/08/2024 00:13:20	PA - TRAIRÃO - Próx. BR-163	Parada do Veículo		Alerta de Software	0	NÃO	-4,6319	-55,9524
	26/08/2024 00:11:20	PA - TRAIRÃO - Próx. BR-163	O veículo está bloqueado		Status	0	NÃO	-4,6319	-55,9524
	26/08/2024 00:09:20	PA - TRAIRÃO - Próx. BR-163	O veículo está bloqueado		Status	0	NÃO	-4,6319	-55,9524
	26/08/2024 00:07:20	PA - TRAIRÃO - Próx. BR-163	O veículo está bloqueado		Status	0	NÃO	-4,6319	-55,9524
	26/08/2024 00:05:20	PA - TRAIRÃO - Próx. BR-163	O veículo está bloqueado		Status	0	NÃO	-4,6319	-55,9524
	26/08/2024 00:03:20	PA - TRAIRÃO - Próx. BR-163	O veículo está bloqueado		Status	0	NÃO	-4,6319	-55,9524
	26/08/2024 00:03:20	PA - TRAIRÃO - Próx. BR-163	Parada do Veículo		Alerta de Software	0	NÃO	-4,6319	-55,9524
	26/08/2024 00:01:20	PA - TRAIRÃO - Próx. BR-163	O veículo está bloqueado		Status	0	NÃO	-4,6319	-55,9524
	25/08/2024 23:59:20	PA - TRAIRÃO - Próx. BR-163	O veículo está bloqueado		Status	0	NÃO	-4,6319	-55,9524
	25/08/2024 23:57:20	PA - TRAIRÃO - Próx. BR-163	O veículo está bloqueado		Status	0	NÃO	-4,6319	-55,9524
	25/08/2024 23:55:20	PA - TRAIRÃO - Próx. BR-163	O veículo está bloqueado		Status	0	NÃO	-4,6319	-55,9524
	25/08/2024 23:53:20	PA - TRAIRÃO - Próx. BR-163	O veículo está bloqueado		Status	0	NÃO	-4,6319	-55,9524

RELATÓRIO ANALÍTICO POR VEÍCULO

Período: 21/08/2024 00:00:00 à 27/08/2024 23:59:59
Identificador: FWJ4C28 LUIZ SC R 450 2021
Placa: FWJ4C28

- Legenda:**
-  Mensagens enviadas do Veículo (Veículo -> Central)
 -  Mensagens enviadas do Veículo (Controle de Jornada Cliente)
 -  Mensagens enviadas da Central (Central -> Veículo)






Sentido:	Data e Hora:	Localização:	Mensagem:	Modo Emergência	Tipo Mensagem:	Vel. (Km/h)	Log ?	Latitude	Longitude
	25/08/2024 23:53:20	PA - TRAIRÃO - Próx. BR-163	Parada do Veículo		Alerta de Software	0	NÃO	-4,6319	-55,9524
	25/08/2024 23:51:20	PA - TRAIRÃO - Próx. BR-163	O veículo está bloqueado		Status	0	NÃO	-4,6319	-55,9524
	25/08/2024 23:49:20	PA - TRAIRÃO - Próx. BR-163	O veículo está bloqueado		Status	0	NÃO	-4,6319	-55,9524
	25/08/2024 23:47:20	PA - TRAIRÃO - Próx. BR-163	O veículo está bloqueado		Status	0	NÃO	-4,6319	-55,9524
	25/08/2024 23:45:20	PA - TRAIRÃO - Próx. BR-163	O veículo está bloqueado		Status	0	NÃO	-4,6319	-55,9524
	25/08/2024 23:43:20	PA - TRAIRÃO - Próx. BR-163	O veículo está bloqueado		Status	0	NÃO	-4,6319	-55,9524
	25/08/2024 23:43:20	PA - TRAIRÃO - Próx. BR-163	Parada do Veículo		Alerta de Software	0	NÃO	-4,6319	-55,9524
	25/08/2024 23:41:20	PA - TRAIRÃO - Próx. BR-163	O veículo está bloqueado		Status	0	NÃO	-4,6319	-55,9524
	25/08/2024 23:39:20	PA - TRAIRÃO - Próx. BR-163	O veículo está bloqueado		Status	0	NÃO	-4,6319	-55,9523
	25/08/2024 23:37:20	PA - TRAIRÃO - Próx. BR-163	O veículo está bloqueado		Status	0	NÃO	-4,6319	-55,9523
	25/08/2024 23:35:20	PA - TRAIRÃO - Próx. BR-163	O veículo está bloqueado		Status	0	NÃO	-4,6319	-55,9523
	25/08/2024 23:33:20	PA - TRAIRÃO - Próx. BR-163	O veículo está bloqueado		Status	0	NÃO	-4,6319	-55,9523
	25/08/2024 23:33:20	PA - TRAIRÃO - Próx. BR-163	Parada do Veículo		Alerta de Software	0	NÃO	-4,6319	-55,9523
	25/08/2024 23:31:20	PA - TRAIRÃO - Próx. BR-163	O veículo está bloqueado		Status	0	NÃO	-4,6319	-55,9523
	25/08/2024 23:29:20	PA - TRAIRÃO - Próx. BR-163	O veículo está bloqueado		Status	0	NÃO	-4,6319	-55,9523
	25/08/2024 23:27:20	PA - TRAIRÃO - Próx. BR-163	O veículo está bloqueado		Status	0	NÃO	-4,6319	-55,9523
	25/08/2024 23:25:20	PA - TRAIRÃO - Próx. BR-163	O veículo está bloqueado		Status	0	NÃO	-4,6319	-55,9523
	25/08/2024 23:23:20	PA - TRAIRÃO - Próx. BR-163	O veículo está bloqueado		Status	0	NÃO	-4,6319	-55,9523
	25/08/2024 23:23:20	PA - TRAIRÃO - Próx. BR-163	Parada do Veículo		Alerta de Software	0	NÃO	-4,6319	-55,9523
	25/08/2024 23:21:20	PA - TRAIRÃO - Próx. BR-163	O veículo está bloqueado		Status	0	NÃO	-4,6319	-55,9523
	25/08/2024 23:19:20	PA - TRAIRÃO - Próx. BR-163	O veículo está bloqueado		Status	0	NÃO	-4,6319	-55,9523
	25/08/2024 23:17:20	PA - TRAIRÃO - Próx. BR-163	O veículo está bloqueado		Status	0	NÃO	-4,6319	-55,9523
	25/08/2024 23:15:20	PA - TRAIRÃO - Próx. BR-163	O veículo está bloqueado		Status	0	NÃO	-4,6319	-55,9523
	25/08/2024 23:13:20	PA - TRAIRÃO - Próx. BR-163	O veículo está bloqueado		Status	0	NÃO	-4,6319	-55,9523
	25/08/2024 23:13:20	PA - TRAIRÃO - Próx. BR-163	Parada do Veículo		Alerta de Software	0	NÃO	-4,6319	-55,9523
	25/08/2024 23:11:20	PA - TRAIRÃO - Próx. BR-163	O veículo está bloqueado		Status	0	NÃO	-4,6319	-55,9523
	25/08/2024 23:09:20	PA - TRAIRÃO - Próx. BR-163	O veículo está bloqueado		Status	0	NÃO	-4,6319	-55,9524
	25/08/2024 23:07:20	PA - TRAIRÃO - Próx. BR-163	O veículo está bloqueado		Status	0	NÃO	-4,6319	-55,9524
	25/08/2024 23:05:20	PA - TRAIRÃO - Próx. BR-163	O veículo está bloqueado		Status	0	NÃO	-4,6319	-55,9524
	25/08/2024 23:03:20	PA - TRAIRÃO - Próx. BR-163	O veículo está bloqueado		Status	0	NÃO	-4,6319	-55,9524
	25/08/2024 23:01:20	PA - TRAIRÃO - Próx. BR-163	O veículo está bloqueado		Status	0	NÃO	-4,6319	-55,9524
	25/08/2024 23:01:20	PA - TRAIRÃO - Próx. BR-163	Parada do Veículo		Alerta de Software	0	NÃO	-4,6319	-55,9524
	25/08/2024 22:59:20	PA - TRAIRÃO - Próx. BR-163	O veículo está bloqueado		Status	0	NÃO	-4,6319	-55,9524
	25/08/2024 22:57:20	PA - TRAIRÃO - Próx. BR-163	O veículo está bloqueado		Status	0	NÃO	-4,6319	-55,9524
	25/08/2024 22:55:20	PA - TRAIRÃO - Próx. BR-163	O veículo está bloqueado		Status	0	NÃO	-4,6319	-55,9524
	25/08/2024 22:53:20	PA - TRAIRÃO - Próx. BR-163	O veículo está bloqueado		Status	0	NÃO	-4,6319	-55,9524
	25/08/2024 22:53:20	PA - TRAIRÃO - Próx. BR-163	Parada do Veículo		Alerta de Software	0	NÃO	-4,6319	-55,9524

RELATÓRIO ANALÍTICO POR VEÍCULO






































Período: 21/08/2024 00:00:00 à 27/08/2024 23:59:59

Identificador: FWJ4C28 LUIZ SC R 450 2021

Placa: FWJ4C28

- Legenda:**
-  Mensagens enviadas do Veículo (Veículo -> Central)
 -  Mensagens enviadas do Veículo (Controle de Jornada Cliente)
 -  Mensagens enviadas da Central (Central -> Veículo)






Sentido:	Data e Hora:	Localização:	Mensagem:	Modo Emergência	Tipo Mensagem:	Vel. (Km/h)	Log ?	Latitude	Longitude
	25/08/2024 22:51:20	PA - TRAIRÃO - Próx. BR-163	O veículo está bloqueado		Status	0	NÃO	-4,6319	-55,9524
	25/08/2024 22:49:20	PA - TRAIRÃO - Próx. BR-163	O veículo está bloqueado		Status	0	NÃO	-4,6319	-55,9524
	25/08/2024 22:47:20	PA - TRAIRÃO - Próx. BR-163	O veículo está bloqueado		Status	0	NÃO	-4,6319	-55,9524
	25/08/2024 22:45:20	PA - TRAIRÃO - Próx. BR-163	O veículo está bloqueado		Status	0	NÃO	-4,6319	-55,9524
	25/08/2024 22:43:20	PA - TRAIRÃO - Próx. BR-163	O veículo está bloqueado		Status	0	NÃO	-4,6319	-55,9524
	25/08/2024 22:41:20	PA - TRAIRÃO - Próx. BR-163	O veículo está bloqueado		Status	0	NÃO	-4,6319	-55,9524
	25/08/2024 22:41:20	PA - TRAIRÃO - Próx. BR-163	Parada do Veículo		Alerta de Software	0	NÃO	-4,6319	-55,9524
	25/08/2024 22:39:20	PA - TRAIRÃO - Próx. BR-163	O veículo está bloqueado		Status	0	NÃO	-4,6319	-55,9524
	25/08/2024 22:37:20	PA - TRAIRÃO - Próx. BR-163	O veículo está bloqueado		Status	0	NÃO	-4,6319	-55,9524
	25/08/2024 22:35:20	PA - TRAIRÃO - Próx. BR-163	O veículo está bloqueado		Status	0	NÃO	-4,6319	-55,9524
	25/08/2024 22:33:20	PA - TRAIRÃO - Próx. BR-163	O veículo está bloqueado		Status	0	NÃO	-4,6319	-55,9524
	25/08/2024 22:31:20	PA - TRAIRÃO - Próx. BR-163	O veículo está bloqueado		Status	0	NÃO	-4,6319	-55,9524
	25/08/2024 22:31:20	PA - TRAIRÃO - Próx. BR-163	Parada do Veículo		Alerta de Software	0	NÃO	-4,6319	-55,9524
	25/08/2024 22:29:20	PA - TRAIRÃO - Próx. BR-163	O veículo está bloqueado		Status	0	NÃO	-4,6319	-55,9524
	25/08/2024 22:27:20	PA - TRAIRÃO - Próx. BR-163	O veículo está bloqueado		Status	0	NÃO	-4,6319	-55,9524
	25/08/2024 22:25:26	PA - TRAIRÃO - Próx. BR-163	Porta do Motorista aberta		Evento	0	NÃO	-4,6319	-55,9524
	25/08/2024 22:25:26	PA - TRAIRÃO - Próx. BR-163	O veículo está bloqueado		Status	0	NÃO	-4,6319	-55,9524
	25/08/2024 22:25:20	PA - TRAIRÃO - Próx. BR-163	O veículo está bloqueado		Status	0	NÃO	-4,6319	-55,9524
	25/08/2024 22:23:20	PA - TRAIRÃO - Próx. BR-163	O veículo está bloqueado		Status	0	NÃO	-4,6319	-55,9524
	25/08/2024 22:21:20	PA - TRAIRÃO - Próx. BR-163	O veículo está bloqueado		Status	0	NÃO	-4,6319	-55,9524
	25/08/2024 22:21:20	PA - TRAIRÃO - Próx. BR-163	Parada do Veículo		Alerta de Software	0	NÃO	-4,6319	-55,9524
	25/08/2024 22:19:20	PA - TRAIRÃO - Próx. BR-163	O veículo está bloqueado		Status	0	NÃO	-4,6319	-55,9524
	25/08/2024 22:17:20	PA - TRAIRÃO - Próx. BR-163	O veículo está bloqueado		Status	0	NÃO	-4,6319	-55,9524
	25/08/2024 22:15:20	PA - TRAIRÃO - Próx. BR-163	O veículo está bloqueado		Status	0	NÃO	-4,6319	-55,9524
	25/08/2024 22:13:20	PA - TRAIRÃO - Próx. BR-163	O veículo está bloqueado		Status	0	NÃO	-4,6319	-55,9524
	25/08/2024 22:11:20	PA - TRAIRÃO - Próx. BR-163	O veículo está bloqueado		Status	0	NÃO	-4,6319	-55,9524
	25/08/2024 22:11:20	PA - TRAIRÃO - Próx. BR-163	Parada do Veículo		Alerta de Software	0	NÃO	-4,6319	-55,9524
	25/08/2024 22:09:20	PA - TRAIRÃO - Próx. BR-163	O veículo está bloqueado		Status	0	NÃO	-4,6319	-55,9524
	25/08/2024 22:07:20	PA - TRAIRÃO - Próx. BR-163	O veículo está bloqueado		Status	0	NÃO	-4,6319	-55,9524
	25/08/2024 22:05:20	PA - TRAIRÃO - Próx. BR-163	O veículo está bloqueado		Status	0	NÃO	-4,6319	-55,9524
	25/08/2024 22:03:20	PA - TRAIRÃO - Próx. BR-163	O veículo está bloqueado		Status	0	NÃO	-4,6319	-55,9524
	25/08/2024 22:01:20	PA - TRAIRÃO - Próx. BR-163	O veículo está bloqueado		Status	0	NÃO	-4,6319	-55,9524
	25/08/2024 22:01:20	PA - TRAIRÃO - Próx. BR-163	Parada do Veículo		Alerta de Software	0	NÃO	-4,6319	-55,9524
	25/08/2024 21:59:20	PA - TRAIRÃO - Próx. BR-163	O veículo está bloqueado		Status	0	NÃO	-4,6319	-55,9524
	25/08/2024 21:57:20	PA - TRAIRÃO - Próx. BR-163	O veículo está bloqueado		Status	0	NÃO	-4,6319	-55,9524
	25/08/2024 21:55:20	PA - TRAIRÃO - Próx. BR-163	O veículo está bloqueado		Status	0	NÃO	-4,6319	-55,9524
	25/08/2024 21:53:20	PA - TRAIRÃO - Próx. BR-163	O veículo está bloqueado		Status	0	NÃO	-4,6319	-55,9524

RELATÓRIO ANALÍTICO POR VEÍCULO






































Período: 21/08/2024 00:00:00 à 27/08/2024 23:59:59

Identificador: FWJ4C28 LUIZ SC R 450 2021

Placa: FWJ4C28

- Legenda:**
-  Mensagens enviadas do Veículo (Veículo -> Central)
 -  Mensagens enviadas do Veículo (Controle de Jornada Cliente)
 -  Mensagens enviadas da Central (Central -> Veículo)






Sentido:	Data e Hora:	Localização:	Mensagem:	Modo Emergência	Tipo Mensagem:	Vel. (Km/h)	Log ?	Latitude	Longitude
	25/08/2024 21:51:20	PA - TRAIRÃO - Próx. BR-163	O veículo está bloqueado		Status	0	NÃO	-4,6319	-55,9524
	25/08/2024 21:51:20	PA - TRAIRÃO - Próx. BR-163	Parada do Veículo		Alerta de Software	0	NÃO	-4,6319	-55,9524
	25/08/2024 21:49:20	PA - TRAIRÃO - Próx. BR-163	O veículo está bloqueado		Status	0	NÃO	-4,6319	-55,9524
	25/08/2024 21:47:20	PA - TRAIRÃO - Próx. BR-163	O veículo está bloqueado		Status	0	NÃO	-4,6319	-55,9524
	25/08/2024 21:45:20	PA - TRAIRÃO - Próx. BR-163	O veículo está bloqueado		Status	0	NÃO	-4,6319	-55,9524
	25/08/2024 21:43:20	PA - TRAIRÃO - Próx. BR-163	O veículo está bloqueado		Status	0	NÃO	-4,6319	-55,9524
	25/08/2024 21:41:20	PA - TRAIRÃO - Próx. BR-163	O veículo está bloqueado		Status	0	NÃO	-4,6319	-55,9524
	25/08/2024 21:41:20	PA - TRAIRÃO - Próx. BR-163	Parada do Veículo		Alerta de Software	0	NÃO	-4,6319	-55,9524
	25/08/2024 21:39:20	PA - TRAIRÃO - Próx. BR-163	O veículo está bloqueado		Status	0	NÃO	-4,6319	-55,9524
	25/08/2024 21:37:20	PA - TRAIRÃO - Próx. BR-163	O veículo está bloqueado		Status	0	NÃO	-4,6319	-55,9524
	25/08/2024 21:35:20	PA - TRAIRÃO - Próx. BR-163	O veículo está bloqueado		Status	0	NÃO	-4,6319	-55,9523
	25/08/2024 21:33:20	PA - TRAIRÃO - Próx. BR-163	O veículo está bloqueado		Status	0	NÃO	-4,6319	-55,9523
	25/08/2024 21:31:20	PA - TRAIRÃO - Próx. BR-163	O veículo está bloqueado		Status	0	NÃO	-4,6319	-55,9523
	25/08/2024 21:31:20	PA - TRAIRÃO - Próx. BR-163	Parada do Veículo		Alerta de Software	0	NÃO	-4,6319	-55,9523
	25/08/2024 21:29:20	PA - TRAIRÃO - Próx. BR-163	O veículo está bloqueado		Status	0	NÃO	-4,6319	-55,9523
	25/08/2024 21:27:20	PA - TRAIRÃO - Próx. BR-163	O veículo está bloqueado		Status	0	NÃO	-4,6319	-55,9523
	25/08/2024 21:25:20	PA - TRAIRÃO - Próx. BR-163	O veículo está bloqueado		Status	0	NÃO	-4,6319	-55,9523
	25/08/2024 21:23:20	PA - TRAIRÃO - Próx. BR-163	O veículo está bloqueado		Status	0	NÃO	-4,6319	-55,9523
	25/08/2024 21:21:20	PA - TRAIRÃO - Próx. BR-163	O veículo está bloqueado		Status	0	NÃO	-4,6319	-55,9523
	25/08/2024 21:21:20	PA - TRAIRÃO - Próx. BR-163	Parada do Veículo		Alerta de Software	0	NÃO	-4,6319	-55,9523
	25/08/2024 21:19:20	PA - TRAIRÃO - Próx. BR-163	O veículo está bloqueado		Status	0	NÃO	-4,6319	-55,9523
	25/08/2024 21:17:20	PA - TRAIRÃO - Próx. BR-163	O veículo está bloqueado		Status	0	NÃO	-4,6319	-55,9523
	25/08/2024 21:15:20	PA - TRAIRÃO - Próx. BR-163	O veículo está bloqueado		Status	0	NÃO	-4,6319	-55,9523
	25/08/2024 21:14:45	PA - TRAIRÃO - Próx. BR-163	Porta do Motorista aberta		Evento	0	NÃO	-4,6319	-55,9523
	25/08/2024 21:14:45	PA - TRAIRÃO - Próx. BR-163	O veículo está bloqueado		Status	0	NÃO	-4,6319	-55,9523
	25/08/2024 21:13:20	PA - TRAIRÃO - Próx. BR-163	O veículo está bloqueado		Status	0	NÃO	-4,6319	-55,9523
	25/08/2024 21:12:03	PA - TRAIRÃO - Próx. BR-163	Porta do Motorista aberta		Evento	0	NÃO	-4,6319	-55,9523
	25/08/2024 21:12:03	PA - TRAIRÃO - Próx. BR-163	O veículo está bloqueado		Status	0	NÃO	-4,6319	-55,9523
	25/08/2024 21:12:03	PA - TRAIRÃO - Próx. BR-163	Parada do Veículo		Alerta de Software	0	NÃO	-4,6319	-55,9523
	25/08/2024 21:11:20	PA - TRAIRÃO - Próx. BR-163	O veículo está bloqueado		Status	0	NÃO	-4,6319	-55,9523
	25/08/2024 21:09:20	PA - TRAIRÃO - Próx. BR-163	O veículo está bloqueado		Status	0	NÃO	-4,6319	-55,9523
	25/08/2024 21:07:20	PA - TRAIRÃO - Próx. BR-163	O veículo está bloqueado		Status	0	NÃO	-4,6319	-55,9523
	25/08/2024 21:06:30	PA - TRAIRÃO - Próx. BR-163	Porta do Carona aberta		Evento	0	NÃO	-4,6319	-55,9523
	25/08/2024 21:06:30	PA - TRAIRÃO - Próx. BR-163	O veículo está bloqueado		Status	0	NÃO	-4,6319	-55,9523
	25/08/2024 21:05:20	PA - TRAIRÃO - Próx. BR-163	O veículo está bloqueado		Status	0	NÃO	-4,6319	-55,9523
	25/08/2024 21:03:20	PA - TRAIRÃO - Próx. BR-163	O veículo está bloqueado		Status	0	NÃO	-4,6319	-55,9523
	25/08/2024 21:01:20	PA - TRAIRÃO - Próx. BR-163	O veículo está bloqueado		Status	0	NÃO	-4,6319	-55,9523

RELATÓRIO ANALÍTICO POR VEÍCULO






































Período: 21/08/2024 00:00:00 à 27/08/2024 23:59:59

Identificador: FWJ4C28 LUIZ SC R 450 2021

Placa: FWJ4C28

- Legenda:**
-  Mensagens enviadas do Veículo (Veículo -> Central)
 -  Mensagens enviadas do Veículo (Controle de Jornada Cliente)
 -  Mensagens enviadas da Central (Central -> Veículo)






Sentido:	Data e Hora:	Localização:	Mensagem:	Modo Emergência	Tipo Mensagem:	Vel. (Km/h)	Log ?	Latitude	Longitude
	25/08/2024 21:01:20	PA - TRAIRÃO - Próx. BR-163	Parada do Veículo		Alerta de Software	0	NÃO	-4,6319	-55,9523
	25/08/2024 20:59:20	PA - TRAIRÃO - Próx. BR-163	O veículo está bloqueado		Status	0	NÃO	-4,6319	-55,9523
	25/08/2024 20:57:20	PA - TRAIRÃO - Próx. BR-163	O veículo está bloqueado		Status	0	NÃO	-4,6319	-55,9523
	25/08/2024 20:55:20	PA - TRAIRÃO - Próx. BR-163	O veículo está bloqueado		Status	0	NÃO	-4,6319	-55,9523
	25/08/2024 20:53:20	PA - TRAIRÃO - Próx. BR-163	O veículo está bloqueado		Status	0	NÃO	-4,6319	-55,9523
	25/08/2024 20:51:20	PA - TRAIRÃO - Próx. BR-163	O veículo está bloqueado		Status	0	NÃO	-4,6319	-55,9523
	25/08/2024 20:51:20	PA - TRAIRÃO - Próx. BR-163	Parada do Veículo		Alerta de Software	0	NÃO	-4,6319	-55,9523
	25/08/2024 20:49:20	PA - TRAIRÃO - Próx. BR-163	O veículo está bloqueado		Status	0	NÃO	-4,6319	-55,9523
	25/08/2024 20:47:20	PA - TRAIRÃO - Próx. BR-163	O veículo está bloqueado		Status	0	NÃO	-4,6319	-55,9523
	25/08/2024 20:45:20	PA - TRAIRÃO - Próx. BR-163	O veículo está bloqueado		Status	0	NÃO	-4,6319	-55,9523
	25/08/2024 20:45:20	PA - TRAIRÃO - Próx. BR-163	Parada do Veículo		Alerta de Software	0	NÃO	-4,6319	-55,9523
	25/08/2024 20:43:20	PA - TRAIRÃO - Próx. BR-163	O veículo está bloqueado		Status	0	NÃO	-4,6319	-55,9523
	25/08/2024 20:41:20	PA - TRAIRÃO - Próx. BR-163	O veículo está bloqueado		Status	0	NÃO	-4,6319	-55,9523
	25/08/2024 20:41:20	PA - TRAIRÃO - Próx. BR-163	Parada do Veículo		Alerta de Software	0	NÃO	-4,6319	-55,9523
	25/08/2024 20:39:20	PA - TRAIRÃO - Próx. BR-163	O veículo está bloqueado		Status	0	NÃO	-4,6319	-55,9523
	25/08/2024 20:37:20	PA - TRAIRÃO - Próx. BR-163	O veículo está bloqueado		Status	0	NÃO	-4,6319	-55,9523
	25/08/2024 20:35:20	PA - TRAIRÃO - Próx. BR-163	O veículo está bloqueado		Status	0	NÃO	-4,6319	-55,9523
	25/08/2024 20:35:20	PA - TRAIRÃO - Próx. BR-163	Parada do Veículo		Alerta de Software	0	NÃO	-4,6319	-55,9523
	25/08/2024 20:33:20	PA - TRAIRÃO - Próx. BR-163	O veículo está bloqueado		Status	0	NÃO	-4,6319	-55,9523
	25/08/2024 20:31:20	PA - TRAIRÃO - Próx. BR-163	O veículo está bloqueado		Status	0	NÃO	-4,6319	-55,9523
	25/08/2024 20:31:20	PA - TRAIRÃO - Próx. BR-163	Parada do Veículo		Alerta de Software	0	NÃO	-4,6319	-55,9523
	25/08/2024 20:29:20	PA - TRAIRÃO - Próx. BR-163	O veículo está bloqueado		Status	0	NÃO	-4,6319	-55,9523
	25/08/2024 20:27:20	PA - TRAIRÃO - Próx. BR-163	O veículo está bloqueado		Status	0	NÃO	-4,6319	-55,9523
	25/08/2024 20:25:20	PA - TRAIRÃO - Próx. BR-163	O veículo está bloqueado		Status	0	NÃO	-4,6319	-55,9524
	25/08/2024 20:25:20	PA - TRAIRÃO - Próx. BR-163	Parada do Veículo		Alerta de Software	0	NÃO	-4,6319	-55,9524
	25/08/2024 20:23:20	PA - TRAIRÃO - Próx. BR-163	O veículo está bloqueado		Status	0	NÃO	-4,6319	-55,9524
	25/08/2024 20:21:20	PA - TRAIRÃO - Próx. BR-163	O veículo está bloqueado		Status	0	NÃO	-4,6319	-55,9524
	25/08/2024 20:21:20	PA - TRAIRÃO - Próx. BR-163	Parada do Veículo		Alerta de Software	0	NÃO	-4,6319	-55,9524
	25/08/2024 20:19:20	PA - TRAIRÃO - Próx. BR-163	O veículo está bloqueado		Status	0	NÃO	-4,6319	-55,9524
	25/08/2024 20:17:20	PA - TRAIRÃO - Próx. BR-163	O veículo está bloqueado		Status	0	NÃO	-4,6319	-55,9524
	25/08/2024 20:15:20	PA - TRAIRÃO - Próx. BR-163	O veículo está bloqueado		Status	0	NÃO	-4,6319	-55,9524
	25/08/2024 20:15:20	PA - TRAIRÃO - Próx. BR-163	Parada do Veículo		Alerta de Software	0	NÃO	-4,6319	-55,9524
	25/08/2024 20:13:20	PA - TRAIRÃO - Próx. BR-163	O veículo está bloqueado		Status	0	NÃO	-4,6319	-55,9524
	25/08/2024 20:11:20	PA - TRAIRÃO - Próx. BR-163	O veículo está bloqueado		Status	0	NÃO	-4,6319	-55,9524
	25/08/2024 20:11:20	PA - TRAIRÃO - Próx. BR-163	Parada do Veículo		Alerta de Software	0	NÃO	-4,6319	-55,9524
	25/08/2024 20:09:20	PA - TRAIRÃO - Próx. BR-163	O veículo está bloqueado		Status	0	NÃO	-4,6319	-55,9524
	25/08/2024 20:07:36	PA - TRAIRÃO - Próx. BR-163	Porta do Carona aberta		Evento	0	NÃO	-4,6319	-55,9524

RELATÓRIO ANALÍTICO POR VEÍCULO

































Período: 21/08/2024 00:00:00 à 27/08/2024 23:59:59

Identificador: FWJ4C28 LUIZ SC R 450 2021

Placa: FWJ4C28

- Legenda:**
-  Mensagens enviadas do Veículo (Veículo -> Central)
 -  Mensagens enviadas do Veículo (Controle de Jornada Cliente)
 -  Mensagens enviadas da Central (Central -> Veículo)



Sentido:	Data e Hora:	Localização:	Mensagem:	Modo Emergência	Tipo Mensagem:	Vel. (Km/h)	Log ?	Latitude	Longitude
	25/08/2024 20:07:36	PA - TRAIRÃO - Próx. BR-163	O veículo está bloqueado		Status	0	NÃO	-4,6319	-55,9524
	25/08/2024 20:07:20	PA - TRAIRÃO - Próx. BR-163	O veículo está bloqueado		Status	0	NÃO	-4,6319	-55,9524
	25/08/2024 20:06:19	PA - TRAIRÃO - Próx. BR-163	Porta do Carona aberta		Evento	0	NÃO	-4,6319	-55,9524
	25/08/2024 20:06:19	PA - TRAIRÃO - Próx. BR-163	O veículo está bloqueado		Status	0	NÃO	-4,6319	-55,9524
	25/08/2024 20:06:19	PA - TRAIRÃO - Próx. BR-163	Parada do Veículo		Alerta de Software	0	NÃO	-4,6319	-55,9524
	25/08/2024 20:05:20	PA - TRAIRÃO - Próx. BR-163	O veículo está bloqueado		Status	0	NÃO	-4,6319	-55,9524
	25/08/2024 20:03:38	PA - TRAIRÃO - Próx. BR-163	Porta do Motorista aberta		Evento	0	NÃO	-4,6319	-55,9524
	25/08/2024 20:03:38	PA - TRAIRÃO - Próx. BR-163	O veículo está bloqueado		Status	0	NÃO	-4,6319	-55,9524
	25/08/2024 20:03:20	PA - TRAIRÃO - Próx. BR-163	O veículo está bloqueado		Status	0	NÃO	-4,6319	-55,9524
	25/08/2024 20:02:23	MENSAGEM ENVIADA PELA CENTRAL Enviada por: integração	Ligar Bloqueio		Comando		-		
	25/08/2024 20:02:22	MENSAGEM ENVIADA PELA CENTRAL Enviada por: integração	MENSAGEM IIVRE:VEICULO BLOQUEADO		Macro		-		
	25/08/2024 20:01:20	PA - TRAIRÃO - Próx. BR-163	O veículo está bloqueado		Status	0	NÃO	-4,6319	-55,9524
	25/08/2024 20:01:20	PA - TRAIRÃO - Próx. BR-163	Parada do Veículo		Alerta de Software	0	NÃO	-4,6319	-55,9524
	25/08/2024 20:00:56	PA - TRAIRÃO - Próx. BR-163	10 PERNOITE 10 PERNOITE: LOCAL:POSTO MAHLE PREVISAO DE REINICIO DATA:26/08/24 HORA:06:00 ID MOTORISTA:7200		Macro		NÃO	-4,6319	-55,9524
	25/08/2024 20:00:05	PA - TRAIRÃO - Próx. BR-163	Ignição desligada		Evento	0	NÃO	-4,6319	-55,9524
	25/08/2024 19:59:20	PA - TRAIRÃO - Próx. BR-163	Ignição ligada		Status	1	NÃO	-4,6319	-55,9524
	25/08/2024 19:58:58	PA - TRAIRÃO - Próx. BR-163	Ignição ligada		Evento	0	NÃO	-4,6319	-55,9524
	25/08/2024 19:55:20	PA - TRAIRÃO - Próx. BR-163	Parada do Veículo		Alerta de Software	0	NÃO	-4,6319	-55,9524
	25/08/2024 19:51:20	PA - TRAIRÃO - Próx. BR-163	Parada do Veículo		Alerta de Software	0	NÃO	-4,6319	-55,9524
	25/08/2024 19:50:20	PA - TRAIRÃO - Próx. BR-163	Ignição desligada		Evento	0	NÃO	-4,6319	-55,9524
	25/08/2024 19:49:20	PA - TRAIRÃO - Próx. BR-163	Ignição ligada		Status	6	NÃO	-4,6319	-55,9523
	25/08/2024 19:48:00	PA - TRAIRÃO - Próx. BR-163	Ignição ligada		Evento	0	NÃO	-4,6323	-55,9522
	25/08/2024 19:45:20	PA - TRAIRÃO - Próx. BR-163	Parada do Veículo		Alerta de Software	0	NÃO	-4,6323	-55,9523
	25/08/2024 19:42:35	PA - TRAIRÃO - Próx. BR-163	Ignição desligada		Evento	0	NÃO	-4,6323	-55,9523
	25/08/2024 19:42:35	PA - TRAIRÃO - Próx. BR-163	Parada do Veículo		Alerta de Software	0	NÃO	-4,6323	-55,9523
	25/08/2024 19:41:53	PA - TRAIRÃO - Próx. BR-163	Ignição ligada		Evento	0	NÃO	-4,6324	-55,9521
	25/08/2024 19:38:30	PA - TRAIRÃO - Próx. BR-163	Ignição desligada		Evento	0	NÃO	-4,6324	-55,9521
	25/08/2024 19:37:46	PA - TRAIRÃO - Próx. BR-163	Ignição ligada		Evento	0	NÃO	-4,6325	-55,9520
	25/08/2024 19:35:20	PA - TRAIRÃO - Próx. BR-163	Parada do Veículo		Alerta de Software	0	NÃO	-4,6325	-55,9520
	25/08/2024 19:31:20	PA - TRAIRÃO - Próx. BR-163	Parada do Veículo		Alerta de Software	0	NÃO	-4,6325	-55,9521
	25/08/2024 19:29:20	PA - TRAIRÃO - Próx. BR-163	Parada do Veículo		Alerta de Software	0	NÃO	-4,6325	-55,9521
	25/08/2024 19:26:52	PA - TRAIRÃO - Próx. BR-163	Ignição desligada		Evento	0	NÃO	-4,6325	-55,9521

RELATÓRIO ANALÍTICO POR VEÍCULO

Período: 21/08/2024 00:00:00 à 27/08/2024 23:59:59

Identificador: FWJ4C28 LUIZ SC R 450 2021

Placa: FWJ4C28

Legenda:

Mensagens enviadas do Veículo (Veículo -> Central)

Mensagens enviadas do Veículo (Controle de Jornada Cliente)

Mensagens enviadas da Central (Central -> Veículo)



Sentido:	Data e Hora:	Localização:	Mensagem:	Modo Emergência	Tipo Mensagem:	Vel. (Km/h)	Log ?	Latitude	Longitude
	25/08/2024 19:26:09	PA - TRAIRÃO - Próx. BR-163	04 PARADA PARA ABASTECIMENTO 04 PARADA PARA ABASTECIMENTO: POSTO:MAHLE PREVISAO DE REINICIO HORA:19:27 ID MOTORISTA:7200		Macro		NÃO	-4,6325	-55,9521
	25/08/2024 19:25:20	PA - TRAIRÃO - Próx. BR-163	Ignição ligada		Status	0	NÃO	-4,6325	-55,9521
	25/08/2024 19:23:20	PA - TRAIRÃO - Próx. BR-163	Ignição ligada		Status	21	NÃO	-4,6335	-55,9525
	25/08/2024 19:21:20	PA - TRAIRÃO - BR-163	Ignição ligada		Status	55	NÃO	-4,6502	-55,9544
	25/08/2024 19:19:20	PA - TRAIRÃO - Próx. BR-163	Ignição ligada		Status	75	NÃO	-4,6653	-55,9625
	25/08/2024 19:17:20	PA - TRAIRÃO - Próx. BR-163	Ignição ligada		Status	74	NÃO	-4,6830	-55,9758
	25/08/2024 19:15:20	PA - TRAIRÃO - BR-163	Ignição ligada		Status	47	NÃO	-4,6950	-55,9891
	25/08/2024 19:13:20	PA - TRAIRÃO - Próx. BR-163	Ignição ligada		Status	25	NÃO	-4,7015	-55,9961
	25/08/2024 19:11:20	PA - TRAIRÃO - BR-163	Ignição ligada		Status	47	NÃO	-4,7060	-56,0052
	25/08/2024 19:09:20	PA - TRAIRÃO - BR-163	Ignição ligada		Status	62	NÃO	-4,7183	-56,0141
	25/08/2024 19:08:33	PA - TRAIRÃO - BR-163			Posição Normal	76	NÃO	-4,7200	-56,0202
	25/08/2024 19:07:20	PA - TRAIRÃO - BR-163	Ignição ligada		Status	38	NÃO	-4,7287	-56,0382
	25/08/2024 19:07:20	PA - TRAIRÃO - BR-163	Ignição ligada		Status	38	NÃO	-4,7287	-56,0382
	25/08/2024 19:04:20	PA - TRAIRÃO - BR-163	A sirene está ligada		Status	25	SIM	-4,7333	-56,0461
	25/08/2024 19:04:20	PA - TRAIRÃO - BR-163	Ignição ligada		Status	25	SIM	-4,7333	-56,0461
	25/08/2024 19:02:24	MENSAGEM ENVIADA PELA CENTRAL Enviada por: integração	Desligar Sirene		Comando		-		
	25/08/2024 19:02:20	PA - ITAITUBA - BR-163	A sirene está ligada		Status	29	SIM	-4,7448	-56,0619
	25/08/2024 19:02:20	PA - ITAITUBA - Próx. BR-163	A sirene está ligada		Status	29	NÃO	-4,7447	-56,0618
	25/08/2024 19:02:20	PA - ITAITUBA - BR-163	Ignição ligada		Status	29	SIM	-4,7448	-56,0619
	25/08/2024 19:02:20	PA - ITAITUBA - Próx. BR-163	Ignição ligada		Status	29	NÃO	-4,7447	-56,0618
	25/08/2024 19:02:20	PA - ITAITUBA - Próx. BR-163	A sirene está ligada		Alerta de Software	29	NÃO	-4,7447	-56,0618
	25/08/2024 18:59:20	PA - ITAITUBA - BR-163	A sirene está ligada		Status	78	SIM	-4,7523	-56,0761
	25/08/2024 18:59:20	PA - ITAITUBA - BR-163	Ignição ligada		Status	78	SIM	-4,7523	-56,0761
	25/08/2024 18:57:20	PA - ITAITUBA - Próx. BR-163	Ignição ligada		Status	51	NÃO	-4,7697	-56,0982
	25/08/2024 18:57:20	PA - ITAITUBA - BR-163	A sirene está ligada		Status	51	SIM	-4,7697	-56,0983
	25/08/2024 18:57:20	PA - ITAITUBA - Próx. BR-163	A sirene está ligada		Status	51	NÃO	-4,7697	-56,0982
	25/08/2024 18:57:20	PA - ITAITUBA - BR-163	Ignição ligada		Status	51	SIM	-4,7697	-56,0983
	25/08/2024 18:57:20	PA - ITAITUBA - Próx. BR-163	A sirene está ligada		Alerta de Software	51	NÃO	-4,7697	-56,0982
	25/08/2024 18:54:20	PA - ITAITUBA - BR-163	A sirene está ligada		Status	74	SIM	-4,7814	-56,1109
	25/08/2024 18:54:20	PA - ITAITUBA - BR-163	Ignição ligada		Status	74	SIM	-4,7814	-56,1109
	25/08/2024 18:52:20	PA - ITAITUBA - Próx. BR-163	A sirene está ligada		Status	65	SIM	-4,8054	-56,1221
	25/08/2024 18:52:20	PA - ITAITUBA - Próx. BR-163	A sirene está ligada		Status	65	NÃO	-4,8053	-56,1220
	25/08/2024 18:52:20	PA - ITAITUBA - Próx. BR-163	Ignição ligada		Status	65	SIM	-4,8054	-56,1221
	25/08/2024 18:52:20	PA - ITAITUBA - Próx. BR-163	Ignição ligada		Status	65	NÃO	-4,8053	-56,1220

RELATÓRIO ANALÍTICO POR VEÍCULO

Período: 21/08/2024 00:00:00 à 27/08/2024 23:59:59

Identificador: FWJ4C28 LUIZ SC R 450 2021

Placa: FWJ4C28

Legenda:

Mensagens enviadas do Veículo (Veículo -> Central)

Mensagens enviadas do Veículo (Controle de Jornada Cliente)




Mensagens enviadas da Central (Central -> Veículo)








































Sentido:	Data e Hora:	Localização:	Mensagem:	Modo Emergência	Tipo Mensagem:	Vel. (Km/h)	Log ?	Latitude	Longitude
	25/08/2024 18:52:20	PA - ITAITUBA - Próx. BR-163	A sirene está ligada		Alerta de Software	65	NÃO	-4,8053	-56,1220
	25/08/2024 18:49:20	PA - ITAITUBA - BR-163	A sirene está ligada		Status	76	SIM	-4,8244	-56,1260
	25/08/2024 18:49:20	PA - ITAITUBA - BR-163	Ignição ligada		Status	76	SIM	-4,8244	-56,1260
	25/08/2024 18:47:20	PA - TRAIRÃO - BR-163	Ignição ligada		Status	76	NÃO	-4,8432	-56,1473
	25/08/2024 18:47:20	PA - TRAIRÃO - BR-163	A sirene está ligada		Status	76	SIM	-4,8432	-56,1474
	25/08/2024 18:47:20	PA - TRAIRÃO - BR-163	A sirene está ligada		Status	76	NÃO	-4,8432	-56,1473
	25/08/2024 18:47:20	PA - TRAIRÃO - BR-163	Ignição ligada		Status	76	SIM	-4,8432	-56,1474
	25/08/2024 18:44:19	PA - TRAIRÃO - BR-163	A sirene está ligada		Status	65	SIM	-4,8532	-56,1597
	25/08/2024 18:44:19	PA - TRAIRÃO - BR-163	Ignição ligada		Status	65	SIM	-4,8532	-56,1597
	25/08/2024 18:42:19	PA - TRAIRÃO - BR-163	A sirene está ligada		Status	63	SIM	-4,8775	-56,1694
	25/08/2024 18:42:19	PA - TRAIRÃO - Próx. BR-163	A sirene está ligada		Status	63	NÃO	-4,8775	-56,1693
	25/08/2024 18:42:19	PA - TRAIRÃO - BR-163	Ignição ligada		Status	63	SIM	-4,8775	-56,1694
	25/08/2024 18:42:19	PA - TRAIRÃO - Próx. BR-163	Ignição ligada		Status	63	NÃO	-4,8775	-56,1693
	25/08/2024 18:42:19	PA - TRAIRÃO - Próx. BR-163	A sirene está ligada		Alerta de Software	63	NÃO	-4,8775	-56,1693
	25/08/2024 18:39:19	PA - TRAIRÃO - BR-163	A sirene está ligada		Status	65	SIM	-4,8937	-56,1789
	25/08/2024 18:39:19	PA - TRAIRÃO - BR-163	Ignição ligada		Status	65	SIM	-4,8937	-56,1789
	25/08/2024 18:37:19	PA - TRAIRÃO - Próx. BR-163	Ignição ligada		Status	75	NÃO	-4,9193	-56,1933
	25/08/2024 18:37:19	PA - TRAIRÃO - BR-163	A sirene está ligada		Status	75	SIM	-4,9193	-56,1934
	25/08/2024 18:37:19	PA - TRAIRÃO - Próx. BR-163	A sirene está ligada		Status	75	NÃO	-4,9193	-56,1933
	25/08/2024 18:37:19	PA - TRAIRÃO - BR-163	Ignição ligada		Status	75	SIM	-4,9193	-56,1934
	25/08/2024 18:34:19	PA - TRAIRÃO - Próx. BR-163	A sirene está ligada		Status	76	SIM	-4,9386	-56,2015
	25/08/2024 18:34:19	PA - TRAIRÃO - Próx. BR-163	Ignição ligada		Status	76	SIM	-4,9386	-56,2015
	25/08/2024 18:32:19	PA - TRAIRÃO - BR-163	Ignição ligada		Status	69	NÃO	-4,9702	-56,2080
	25/08/2024 18:32:19	PA - TRAIRÃO - BR-163	A sirene está ligada		Status	69	SIM	-4,9703	-56,2081
	25/08/2024 18:32:19	PA - TRAIRÃO - BR-163	A sirene está ligada		Status	69	NÃO	-4,9702	-56,2080
	25/08/2024 18:32:19	PA - TRAIRÃO - BR-163	Ignição ligada		Status	69	SIM	-4,9703	-56,2081
	25/08/2024 18:32:19	PA - TRAIRÃO - BR-163	A sirene está ligada		Alerta de Software	69	NÃO	-4,9702	-56,2080
	25/08/2024 18:29:19	PA - TRAIRÃO - BR-163	A sirene está ligada		Status	75	SIM	-4,9869	-56,2037
	25/08/2024 18:29:19	PA - TRAIRÃO - BR-163	Ignição ligada		Status	75	SIM	-4,9869	-56,2037
	25/08/2024 18:27:19	PA - TRAIRÃO - Próx. BR-163	Ignição ligada		Status	23	NÃO	-4,9992	-56,1825
	25/08/2024 18:27:19	PA - TRAIRÃO - BR-163	A sirene está ligada		Status	23	SIM	-4,9992	-56,1826
	25/08/2024 18:27:19	PA - TRAIRÃO - Próx. BR-163	A sirene está ligada		Status	23	NÃO	-4,9992	-56,1825
	25/08/2024 18:27:19	PA - TRAIRÃO - BR-163	Ignição ligada		Status	23	SIM	-4,9992	-56,1826
	25/08/2024 18:24:19	PA - TRAIRÃO - BR-163	A sirene está ligada		Status	20	SIM	-5,0031	-56,1781
	25/08/2024 18:24:19	PA - TRAIRÃO - BR-163	Ignição ligada		Status	20	SIM	-5,0031	-56,1781
	25/08/2024 18:22:19	PA - TRAIRÃO - BR-163	A sirene está ligada		Status	11	SIM	-5,0164	-56,1869
	25/08/2024 18:22:19	PA - TRAIRÃO - BR-163	A sirene está ligada		Status	11	NÃO	-5,0163	-56,1868

RELATÓRIO ANALÍTICO POR VEÍCULO

Período: 21/08/2024 00:00:00 à 27/08/2024 23:59:59
Identificador: FWJ4C28 LUIZ SC R 450 2021
Placa: FWJ4C28

- Legenda:**
-  Mensagens enviadas do Veículo (Veículo -> Central)
 -  Mensagens enviadas do Veículo (Controle de Jornada Cliente)
 -  Mensagens enviadas da Central (Central -> Veículo)



Sentido:	Data e Hora:	Localização:	Mensagem:	Modo Emergência	Tipo Mensagem:	Vel. (Km/h)	Log ?	Latitude	Longitude
	25/08/2024 18:22:19	PA - TRAIRÃO - BR-163	Ignição ligada		Status	11	SIM	-5,0164	-56,1869
	25/08/2024 18:22:19	PA - TRAIRÃO - BR-163	Ignição ligada		Status	11	NÃO	-5,0163	-56,1868
	25/08/2024 18:22:19	PA - TRAIRÃO - BR-163	A sirene está ligada		Alerta de Software	11	NÃO	-5,0163	-56,1868
	25/08/2024 18:19:19	PA - TRAIRÃO - BR-163	A sirene está ligada		Status	31	SIM	-5,0238	-56,1873
	25/08/2024 18:19:19	PA - TRAIRÃO - BR-163	Ignição ligada		Status	31	SIM	-5,0238	-56,1873
	25/08/2024 18:17:19	PA - TRAIRÃO - Próx. BR-163	Ignição ligada		Status	64	NÃO	-5,0420	-56,1828
	25/08/2024 18:17:19	PA - TRAIRÃO - BR-163	A sirene está ligada		Status	64	SIM	-5,0422	-56,1829
	25/08/2024 18:17:19	PA - TRAIRÃO - Próx. BR-163	A sirene está ligada		Status	64	NÃO	-5,0420	-56,1828
	25/08/2024 18:17:19	PA - TRAIRÃO - BR-163	Ignição ligada		Status	64	SIM	-5,0422	-56,1829
	25/08/2024 18:14:19	PA - TRAIRÃO - BR-163	A sirene está ligada		Status	61	SIM	-5,0561	-56,1687
	25/08/2024 18:14:19	PA - TRAIRÃO - BR-163	Ignição ligada		Status	61	SIM	-5,0561	-56,1687
	25/08/2024 18:12:19	PA - TRAIRÃO - Próx. BR-163	A sirene está ligada		Status	50	SIM	-5,0783	-56,1509
	25/08/2024 18:12:19	PA - TRAIRÃO - Próx. BR-163	A sirene está ligada		Status	50	NÃO	-5,0782	-56,1508
	25/08/2024 18:12:19	PA - TRAIRÃO - Próx. BR-163	Ignição ligada		Status	50	SIM	-5,0783	-56,1509
	25/08/2024 18:12:19	PA - TRAIRÃO - Próx. BR-163	Ignição ligada		Status	50	NÃO	-5,0782	-56,1508
	25/08/2024 18:12:19	PA - TRAIRÃO - Próx. BR-163	A sirene está ligada		Alerta de Software	50	NÃO	-5,0782	-56,1508
	25/08/2024 18:09:19	PA - TRAIRÃO - Próx. BR-163	A sirene está ligada		Status	68	SIM	-5,0931	-56,1404
	25/08/2024 18:09:19	PA - TRAIRÃO - Próx. BR-163	Ignição ligada		Status	68	SIM	-5,0931	-56,1404
	25/08/2024 18:07:19	PA - TRAIRÃO - BR-163	A sirene está ligada		Status	58	SIM	-5,1129	-56,1175
	25/08/2024 18:07:19	PA - TRAIRÃO - BR-163	A sirene está ligada		Status	58	NÃO	-5,1128	-56,1175
	25/08/2024 18:07:19	PA - TRAIRÃO - BR-163	Ignição ligada		Status	58	SIM	-5,1129	-56,1175
	25/08/2024 18:07:19	PA - TRAIRÃO - BR-163	Ignição ligada		Status	58	NÃO	-5,1128	-56,1175
	25/08/2024 18:04:19	PA - TRAIRÃO - Próx. BR-163	A sirene está ligada		Status	71	SIM	-5,1279	-56,1055
	25/08/2024 18:04:19	PA - TRAIRÃO - Próx. BR-163	Ignição ligada		Status	71	SIM	-5,1279	-56,1055
	25/08/2024 18:02:19	PA - TRAIRÃO - Próx. BR-163	Ignição ligada		Status	64	NÃO	-5,1537	-56,0870
	25/08/2024 18:02:19	PA - TRAIRÃO - BR-163	A sirene está ligada		Status	64	SIM	-5,1537	-56,0871
	25/08/2024 18:02:19	PA - TRAIRÃO - Próx. BR-163	A sirene está ligada		Status	64	NÃO	-5,1537	-56,0870
	25/08/2024 18:02:19	PA - TRAIRÃO - BR-163	Ignição ligada		Status	64	SIM	-5,1537	-56,0871
	25/08/2024 18:02:19	PA - TRAIRÃO - Próx. BR-163	A sirene está ligada		Alerta de Software	64	NÃO	-5,1537	-56,0870
	25/08/2024 17:59:19	PA - TRAIRÃO - BR-163	A sirene está ligada		Status	74	SIM	-5,1689	-56,0714
	25/08/2024 17:59:19	PA - TRAIRÃO - BR-163	Ignição ligada		Status	74	SIM	-5,1689	-56,0714
	25/08/2024 17:57:19	PA - TRAIRÃO - Próx. BR-163	Ignição ligada		Status	71	NÃO	-5,1918	-56,0483
	25/08/2024 17:57:19	PA - TRAIRÃO - Próx. BR-163	A sirene está ligada		Status	71	SIM	-5,1920	-56,0484
	25/08/2024 17:57:19	PA - TRAIRÃO - Próx. BR-163	A sirene está ligada		Status	71	NÃO	-5,1918	-56,0483
	25/08/2024 17:57:19	PA - TRAIRÃO - Próx. BR-163	Ignição ligada		Status	71	SIM	-5,1920	-56,0484
	25/08/2024 17:57:19	PA - TRAIRÃO - Próx. BR-163	A sirene está ligada		Alerta de Software	71	NÃO	-5,1918	-56,0483
	25/08/2024 17:54:19	PA - TRAIRÃO - BR-163	A sirene está ligada		Status	55	SIM	-5,2080	-56,0420

RELATÓRIO ANALÍTICO POR VEÍCULO

Período: 21/08/2024 00:00:00 à 27/08/2024 23:59:59

Identificador: FWJ4C28 LUIZ SC R 450 2021

Placa: FWJ4C28

Legenda:

Mensagens enviadas do Veículo (Veículo -> Central)

Mensagens enviadas do Veículo (Controle de Jornada Cliente)

Mensagens enviadas da Central (Central -> Veículo)






Sentido:	Data e Hora:	Localização:	Mensagem:	Modo Emergência	Tipo Mensagem:	Vel. (Km/h)	Log ?	Latitude	Longitude
	25/08/2024 17:54:19	PA - TRAIRÃO - BR-163	Ignição ligada		Status	55	SIM	-5,2080	-56,0420
	25/08/2024 17:52:19	PA - TRAIRÃO - BR-163	Ignição ligada		Status	60	NÃO	-5,2287	-56,0570
	25/08/2024 17:52:19	PA - TRAIRÃO - BR-163	A sirene está ligada		Status	60	SIM	-5,2288	-56,0570
	25/08/2024 17:52:19	PA - TRAIRÃO - BR-163	A sirene está ligada		Status	60	NÃO	-5,2287	-56,0570
	25/08/2024 17:52:19	PA - TRAIRÃO - BR-163	Ignição ligada		Status	60	SIM	-5,2288	-56,0570
	25/08/2024 17:52:19	PA - TRAIRÃO - BR-163	A sirene está ligada		Alerta de Software	60	NÃO	-5,2287	-56,0570
	25/08/2024 17:49:19	PA - TRAIRÃO - BR-163	A sirene está ligada		Status	62	SIM	-5,2484	-56,0528
	25/08/2024 17:49:19	PA - TRAIRÃO - BR-163	Ignição ligada		Status	62	SIM	-5,2484	-56,0528
	25/08/2024 17:47:19	PA - TRAIRÃO - BR-163	A sirene está ligada		Status	68	SIM	-5,2731	-56,0310
	25/08/2024 17:47:19	PA - TRAIRÃO - Próx. BR-163	A sirene está ligada		Status	68	NÃO	-5,2730	-56,0308
	25/08/2024 17:47:19	PA - TRAIRÃO - BR-163	Ignição ligada		Status	68	SIM	-5,2731	-56,0310
	25/08/2024 17:47:19	PA - TRAIRÃO - Próx. BR-163	Ignição ligada		Status	68	NÃO	-5,2730	-56,0308
	25/08/2024 17:47:19	PA - TRAIRÃO - Próx. BR-163	A sirene está ligada		Alerta de Software	68	NÃO	-5,2730	-56,0308
	25/08/2024 17:44:19	PA - TRAIRÃO - BR-163	A sirene está ligada		Status	76	SIM	-5,2889	-56,0168
	25/08/2024 17:44:19	PA - TRAIRÃO - BR-163	Ignição ligada		Status	76	SIM	-5,2889	-56,0168
	25/08/2024 17:42:19	PA - TRAIRÃO - Próx. BR-163	Ignição ligada		Status	63	NÃO	-5,2945	-55,9853
	25/08/2024 17:42:19	PA - TRAIRÃO - BR-163	A sirene está ligada		Status	63	SIM	-5,2946	-55,9855
	25/08/2024 17:42:19	PA - TRAIRÃO - Próx. BR-163	A sirene está ligada		Status	63	NÃO	-5,2945	-55,9853
	25/08/2024 17:42:19	PA - TRAIRÃO - BR-163	Ignição ligada		Status	63	SIM	-5,2946	-55,9855
	25/08/2024 17:42:19	PA - TRAIRÃO - Próx. BR-163	A sirene está ligada		Alerta de Software	63	NÃO	-5,2945	-55,9853
	25/08/2024 17:39:19	PA - TRAIRÃO - BR-163	A sirene está ligada		Status	60	SIM	-5,3053	-55,9675
	25/08/2024 17:39:19	PA - TRAIRÃO - BR-163	Ignição ligada		Status	60	SIM	-5,3053	-55,9675
	25/08/2024 17:37:19	PA - TRAIRÃO - BR-163	A sirene está ligada		Status	37	SIM	-5,3156	-55,9477
	25/08/2024 17:37:19	PA - TRAIRÃO - Próx. BR-163	A sirene está ligada		Status	37	NÃO	-5,3155	-55,9477
	25/08/2024 17:37:19	PA - TRAIRÃO - BR-163	Ignição ligada		Status	37	SIM	-5,3156	-55,9477
	25/08/2024 17:37:19	PA - TRAIRÃO - Próx. BR-163	Ignição ligada		Status	37	NÃO	-5,3155	-55,9477
	25/08/2024 17:37:19	PA - TRAIRÃO - Próx. BR-163	A sirene está ligada		Alerta de Software	37	NÃO	-5,3155	-55,9477
	25/08/2024 17:34:19	PA - TRAIRÃO - BR-163	A sirene está ligada		Status	69	SIM	-5,3227	-55,9345
	25/08/2024 17:34:19	PA - TRAIRÃO - BR-163	Ignição ligada		Status	69	SIM	-5,3227	-55,9345
	25/08/2024 17:32:19	PA - TRAIRÃO - Próx. BR-163	A sirene está ligada		Status	69	SIM	-5,3458	-55,9123
	25/08/2024 17:32:19	PA - TRAIRÃO - Próx. BR-163	A sirene está ligada		Status	69	NÃO	-5,3457	-55,9122
	25/08/2024 17:32:19	PA - TRAIRÃO - Próx. BR-163	Ignição ligada		Status	69	SIM	-5,3458	-55,9123
	25/08/2024 17:32:19	PA - TRAIRÃO - Próx. BR-163	Ignição ligada		Status	69	NÃO	-5,3457	-55,9122
	25/08/2024 17:32:19	PA - TRAIRÃO - Próx. BR-163	A sirene está ligada		Alerta de Software	69	NÃO	-5,3457	-55,9122
	25/08/2024 17:29:19	PA - TRAIRÃO - BR-163	A sirene está ligada		Status	68	SIM	-5,3611	-55,8989
	25/08/2024 17:29:19	PA - TRAIRÃO - BR-163	Ignição ligada		Status	68	SIM	-5,3611	-55,8989
	25/08/2024 17:27:19	PA - TRAIRÃO - BR-163	A sirene está ligada		Status	66	SIM	-5,3863	-55,8843

RELATÓRIO ANALÍTICO POR VEÍCULO






































Período: 21/08/2024 00:00:00 à 27/08/2024 23:59:59

Identificador: FWJ4C28 LUIZ SC R 450 2021

Placa: FWJ4C28

- Legenda:**
-  Mensagens enviadas do Veículo (Veículo -> Central)
 -  Mensagens enviadas do Veículo (Controle de Jornada Cliente)
 -  Mensagens enviadas da Central (Central -> Veículo)



Sentido:	Data e Hora:	Localização:	Mensagem:	Modo Emergência	Tipo Mensagem:	Vel. (Km/h)	Log ?	Latitude	Longitude
	25/08/2024 17:27:19	PA - TRAIRÃO - Próx. BR-163	A sirene está ligada		Status	66	NÃO	-5,3862	-55,8842
	25/08/2024 17:27:19	PA - TRAIRÃO - BR-163	Ignição ligada		Status	66	SIM	-5,3863	-55,8843
	25/08/2024 17:27:19	PA - TRAIRÃO - Próx. BR-163	Ignição ligada		Status	66	NÃO	-5,3862	-55,8842
	25/08/2024 17:27:19	PA - TRAIRÃO - Próx. BR-163	A sirene está ligada		Alerta de Software	66	NÃO	-5,3862	-55,8842
	25/08/2024 17:24:19	PA - ITAITUBA - BR-163	A sirene está ligada		Status	64	SIM	-5,4042	-55,8842
	25/08/2024 17:24:19	PA - ITAITUBA - BR-163	Ignição ligada		Status	64	SIM	-5,4042	-55,8842
	25/08/2024 17:22:19	PA - ITAITUBA - BR-163	Ignição ligada		Status	76	NÃO	-5,4350	-55,8818
	25/08/2024 17:22:19	PA - ITAITUBA - BR-163	A sirene está ligada		Status	76	SIM	-5,4351	-55,8818
	25/08/2024 17:22:19	PA - ITAITUBA - BR-163	A sirene está ligada		Status	76	NÃO	-5,4350	-55,8818
	25/08/2024 17:22:19	PA - ITAITUBA - BR-163	Ignição ligada		Status	76	SIM	-5,4351	-55,8818
	25/08/2024 17:22:19	PA - ITAITUBA - BR-163	A sirene está ligada		Alerta de Software	76	NÃO	-5,4350	-55,8818
	25/08/2024 17:19:19	PA - ITAITUBA - BR-163	A sirene está ligada		Status	71	SIM	-5,4532	-55,8741
	25/08/2024 17:19:19	PA - ITAITUBA - BR-163	Ignição ligada		Status	71	SIM	-5,4532	-55,8741
	25/08/2024 17:17:19	PA - ITAITUBA - BR-163	A sirene está ligada		Status	61	SIM	-5,4731	-55,8508
	25/08/2024 17:17:19	PA - ITAITUBA - Próx. BR-163	A sirene está ligada		Status	61	NÃO	-5,4730	-55,8508
	25/08/2024 17:17:19	PA - ITAITUBA - BR-163	Ignição ligada		Status	61	SIM	-5,4731	-55,8508
	25/08/2024 17:17:19	PA - ITAITUBA - Próx. BR-163	Ignição ligada		Status	61	NÃO	-5,4730	-55,8508
	25/08/2024 17:17:19	PA - ITAITUBA - Próx. BR-163	A sirene está ligada		Alerta de Software	61	NÃO	-5,4730	-55,8508
	25/08/2024 17:14:19	PA - ITAITUBA - BR-163	A sirene está ligada		Status	54	SIM	-5,4865	-55,8415
	25/08/2024 17:14:19	PA - ITAITUBA - BR-163	Ignição ligada		Status	54	SIM	-5,4865	-55,8415
	25/08/2024 17:12:19	PA - ITAITUBA - BR-163	A sirene está ligada		Status	69	SIM	-5,5083	-55,8334
	25/08/2024 17:12:19	PA - ITAITUBA - BR-163	A sirene está ligada		Status	69	NÃO	-5,5082	-55,8333
	25/08/2024 17:12:19	PA - ITAITUBA - BR-163	Ignição ligada		Status	69	SIM	-5,5083	-55,8334
	25/08/2024 17:12:19	PA - ITAITUBA - BR-163	Ignição ligada		Status	69	NÃO	-5,5082	-55,8333
	25/08/2024 17:12:19	PA - ITAITUBA - BR-163	A sirene está ligada		Alerta de Software	69	NÃO	-5,5082	-55,8333
	25/08/2024 17:09:19	PA - ITAITUBA - BR-163	A sirene está ligada		Status	65	SIM	-5,5264	-55,8337
	25/08/2024 17:09:19	PA - ITAITUBA - BR-163	Ignição ligada		Status	65	SIM	-5,5264	-55,8337
	25/08/2024 17:07:19	PA - ITAITUBA - BR-163	Ignição ligada		Status	72	NÃO	-5,5525	-55,8220
	25/08/2024 17:07:19	PA - ITAITUBA - BR-163	A sirene está ligada		Status	72	SIM	-5,5525	-55,8220
	25/08/2024 17:07:19	PA - ITAITUBA - BR-163	A sirene está ligada		Status	72	NÃO	-5,5525	-55,8220
	25/08/2024 17:07:19	PA - ITAITUBA - BR-163	Ignição ligada		Status	72	SIM	-5,5525	-55,8220
	25/08/2024 17:07:19	PA - ITAITUBA - BR-163	A sirene está ligada		Alerta de Software	72	NÃO	-5,5525	-55,8220
	25/08/2024 17:04:19	PA - ITAITUBA - BR-163	A sirene está ligada		Status	69	SIM	-5,5741	-55,8186
	25/08/2024 17:04:19	PA - ITAITUBA - BR-163	Ignição ligada		Status	69	SIM	-5,5741	-55,8186
	25/08/2024 17:02:19	PA - ITAITUBA - BR-163	A sirene está ligada		Status	73	SIM	-5,6039	-55,8116
	25/08/2024 17:02:19	PA - ITAITUBA - Próx. BR-163	A sirene está ligada		Status	73	NÃO	-5,6038	-55,8115
	25/08/2024 17:02:19	PA - ITAITUBA - BR-163	Ignição ligada		Status	73	SIM	-5,6039	-55,8116

RELATÓRIO ANALÍTICO POR VEÍCULO

Período: 21/08/2024 00:00:00 à 27/08/2024 23:59:59

Identificador: FWJ4C28 LUIZ SC R 450 2021

Placa: FWJ4C28

Legenda:

Mensagens enviadas do Veículo (Veículo -> Central)

Mensagens enviadas do Veículo (Controle de Jornada Cliente)

Mensagens enviadas da Central (Central -> Veículo)



Sentido:	Data e Hora:	Localização:	Mensagem:	Modo Emergência	Tipo Mensagem:	Vel. (Km/h)	Log ?	Latitude	Longitude
	25/08/2024 17:02:19	PA - ITAITUBA - Próx. BR-163	Ignição ligada		Status	73	NÃO	-5,6038	-55,8115
	25/08/2024 17:02:19	PA - ITAITUBA - Próx. BR-163	A sirene está ligada		Alerta de Software	73	NÃO	-5,6038	-55,8115
	25/08/2024 16:59:19	PA - ITAITUBA - Próx. BR-163	A sirene está ligada		Status	68	SIM	-5,6166	-55,7986
	25/08/2024 16:59:19	PA - ITAITUBA - Próx. BR-163	Ignição ligada		Status	68	SIM	-5,6166	-55,7986
	25/08/2024 16:57:19	PA - ITAITUBA - BR-163	A sirene está ligada		Status	61	SIM	-5,6468	-55,7888
	25/08/2024 16:57:19	PA - ITAITUBA - Próx. BR-163	A sirene está ligada		Status	61	NÃO	-5,6467	-55,7887
	25/08/2024 16:57:19	PA - ITAITUBA - BR-163	Ignição ligada		Status	61	SIM	-5,6468	-55,7888
	25/08/2024 16:57:19	PA - ITAITUBA - Próx. BR-163	Ignição ligada		Status	61	NÃO	-5,6467	-55,7887
	25/08/2024 16:57:19	PA - ITAITUBA - Próx. BR-163	A sirene está ligada		Alerta de Software	61	NÃO	-5,6467	-55,7887
	25/08/2024 16:54:19	PA - ITAITUBA - BR-163	A sirene está ligada		Status	76	SIM	-5,6648	-55,7773
	25/08/2024 16:54:19	PA - ITAITUBA - BR-163	Ignição ligada		Status	76	SIM	-5,6648	-55,7773
	25/08/2024 16:52:19	PA - ITAITUBA - BR-163	A sirene está ligada		Status	65	SIM	-5,6814	-55,7590
	25/08/2024 16:52:19	PA - ITAITUBA - Próx. BR-163	A sirene está ligada		Status	65	NÃO	-5,6813	-55,7590
	25/08/2024 16:52:19	PA - ITAITUBA - BR-163	Ignição ligada		Status	65	SIM	-5,6814	-55,7590
	25/08/2024 16:52:19	PA - ITAITUBA - Próx. BR-163	Ignição ligada		Status	65	NÃO	-5,6813	-55,7590
	25/08/2024 16:52:19	PA - ITAITUBA - Próx. BR-163	A sirene está ligada		Alerta de Software	65	NÃO	-5,6813	-55,7590
	25/08/2024 16:49:19	PA - ITAITUBA - BR-163	A sirene está ligada		Status	75	SIM	-5,7013	-55,7495
	25/08/2024 16:49:19	PA - ITAITUBA - BR-163	Ignição ligada		Status	75	SIM	-5,7013	-55,7495
	25/08/2024 16:47:19	PA - ITAITUBA - BR-163	A sirene está ligada		Status	67	SIM	-5,7329	-55,7423
	25/08/2024 16:47:19	PA - ITAITUBA - BR-163	A sirene está ligada		Status	67	NÃO	-5,7328	-55,7423
	25/08/2024 16:47:19	PA - ITAITUBA - BR-163	Ignição ligada		Status	67	SIM	-5,7329	-55,7423
	25/08/2024 16:47:19	PA - ITAITUBA - BR-163	Ignição ligada		Status	67	NÃO	-5,7328	-55,7423
	25/08/2024 16:47:19	PA - ITAITUBA - BR-163	A sirene está ligada		Alerta de Software	67	NÃO	-5,7328	-55,7423
	25/08/2024 16:44:19	PA - ITAITUBA - BR-163	A sirene está ligada		Status	72	SIM	-5,7520	-55,7363
	25/08/2024 16:44:19	PA - ITAITUBA - BR-163	Ignição ligada		Status	72	SIM	-5,7520	-55,7363
	25/08/2024 16:42:19	PA - ITAITUBA - Próx. BR-163	Ignição ligada		Status	50	NÃO	-5,7788	-55,7400
	25/08/2024 16:42:19	PA - ITAITUBA - BR-163	A sirene está ligada		Status	50	SIM	-5,7790	-55,7401
	25/08/2024 16:42:19	PA - ITAITUBA - Próx. BR-163	A sirene está ligada		Status	50	NÃO	-5,7788	-55,7400
	25/08/2024 16:42:19	PA - ITAITUBA - BR-163	Ignição ligada		Status	50	SIM	-5,7790	-55,7401
	25/08/2024 16:42:19	PA - ITAITUBA - Próx. BR-163	A sirene está ligada		Alerta de Software	50	NÃO	-5,7788	-55,7400
	25/08/2024 16:40:10	MENSAGEM ENVIADA PELA CENTRAL Enviada por: integração	Ultima Posição		Comando		-		
	25/08/2024 16:39:19	PA - ITAITUBA - BR-163	A sirene está ligada		Status	69	SIM	-5,7969	-55,7337
	25/08/2024 16:39:19	PA - ITAITUBA - BR-163	Ignição ligada		Status	69	SIM	-5,7969	-55,7337
	25/08/2024 16:37:19	PA - ITAITUBA - BR-163	A sirene está ligada		Status	69	SIM	-5,8258	-55,7232
	25/08/2024 16:37:19	PA - ITAITUBA - Próx. BR-163	A sirene está ligada		Status	69	NÃO	-5,8257	-55,7230
	25/08/2024 16:37:19	PA - ITAITUBA - BR-163	Ignição ligada		Status	69	SIM	-5,8258	-55,7232
	25/08/2024 16:37:19	PA - ITAITUBA - Próx. BR-163	Ignição ligada		Status	69	NÃO	-5,8257	-55,7230

RELATÓRIO ANALÍTICO POR VEÍCULO






































Período: 21/08/2024 00:00:00 à 27/08/2024 23:59:59

Identificador: FWJ4C28 LUIZ SC R 450 2021

Placa: FWJ4C28

- Legenda:**
-  Mensagens enviadas do Veículo (Veículo -> Central)
 -  Mensagens enviadas do Veículo (Controle de Jornada Cliente)
 -  Mensagens enviadas da Central (Central -> Veículo)



Sentido:	Data e Hora:	Localização:	Mensagem:	Modo Emergência	Tipo Mensagem:	Vel. (Km/h)	Log ?	Latitude	Longitude
	25/08/2024 16:37:19	PA - ITAITUBA - Próx. BR-163	A sirene está ligada		Alerta de Software	69	NÃO	-5,8257	-55,7230
	25/08/2024 16:34:19	PA - ITAITUBA - BR-163	A sirene está ligada		Status	73	SIM	-5,8462	-55,7159
	25/08/2024 16:34:19	PA - ITAITUBA - BR-163	Ignição ligada		Status	73	SIM	-5,8462	-55,7159
	25/08/2024 16:32:19	PA - ITAITUBA - BR-163	A sirene está ligada		Status	73	SIM	-5,8760	-55,7100
	25/08/2024 16:32:19	PA - ITAITUBA - Próx. BR-163	A sirene está ligada		Status	73	NÃO	-5,8760	-55,7098
	25/08/2024 16:32:19	PA - ITAITUBA - BR-163	Ignição ligada		Status	73	SIM	-5,8760	-55,7100
	25/08/2024 16:32:19	PA - ITAITUBA - Próx. BR-163	Ignição ligada		Status	73	NÃO	-5,8760	-55,7098
	25/08/2024 16:32:19	PA - ITAITUBA - Próx. BR-163	A sirene está ligada		Alerta de Software	73	NÃO	-5,8760	-55,7098
	25/08/2024 16:29:19	PA - ITAITUBA - BR-163	A sirene está ligada		Status	76	SIM	-5,8989	-55,7092
	25/08/2024 16:29:19	PA - ITAITUBA - BR-163	Ignição ligada		Status	76	SIM	-5,8989	-55,7092
	25/08/2024 16:27:19	PA - ITAITUBA - BR-163	A sirene está ligada		Status	70	SIM	-5,9273	-55,7124
	25/08/2024 16:27:19	PA - ITAITUBA - Próx. BR-163	A sirene está ligada		Status	70	NÃO	-5,9273	-55,7123
	25/08/2024 16:27:19	PA - ITAITUBA - BR-163	Ignição ligada		Status	70	SIM	-5,9273	-55,7124
	25/08/2024 16:27:19	PA - ITAITUBA - Próx. BR-163	Ignição ligada		Status	70	NÃO	-5,9273	-55,7123
	25/08/2024 16:27:19	PA - ITAITUBA - Próx. BR-163	A sirene está ligada		Alerta de Software	70	NÃO	-5,9273	-55,7123
	25/08/2024 16:24:19	PA - ITAITUBA - BR-163	A sirene está ligada		Status	75	SIM	-5,9480	-55,7056
	25/08/2024 16:24:19	PA - ITAITUBA - BR-163	Ignição ligada		Status	75	SIM	-5,9480	-55,7056
	25/08/2024 16:22:19	PA - ITAITUBA - BR-163	A sirene está ligada		Status	76	SIM	-5,9767	-55,6923
	25/08/2024 16:22:19	PA - ITAITUBA - Próx. BR-163	A sirene está ligada		Status	76	NÃO	-5,9767	-55,6922
	25/08/2024 16:22:19	PA - ITAITUBA - BR-163	Ignição ligada		Status	76	SIM	-5,9767	-55,6923
	25/08/2024 16:22:19	PA - ITAITUBA - Próx. BR-163	Ignição ligada		Status	76	NÃO	-5,9767	-55,6922
	25/08/2024 16:22:19	PA - ITAITUBA - Próx. BR-163	A sirene está ligada		Alerta de Software	76	NÃO	-5,9767	-55,6922
	25/08/2024 16:19:19	PA - ITAITUBA - BR-163	A sirene está ligada		Status	69	SIM	-5,9962	-55,6915
	25/08/2024 16:19:19	PA - ITAITUBA - BR-163	Ignição ligada		Status	69	SIM	-5,9962	-55,6915
	25/08/2024 16:17:19	PA - ITAITUBA - BR-163	A sirene está ligada		Status	72	SIM	-6,0272	-55,6883
	25/08/2024 16:17:19	PA - ITAITUBA - Próx. BR-163	A sirene está ligada		Status	72	NÃO	-6,0272	-55,6882
	25/08/2024 16:17:19	PA - ITAITUBA - BR-163	Ignição ligada		Status	72	SIM	-6,0272	-55,6883
	25/08/2024 16:17:19	PA - ITAITUBA - Próx. BR-163	Ignição ligada		Status	72	NÃO	-6,0272	-55,6882
	25/08/2024 16:17:19	PA - ITAITUBA - Próx. BR-163	A sirene está ligada		Alerta de Software	72	NÃO	-6,0272	-55,6882
	25/08/2024 16:14:19	PA - ITAITUBA - BR-163	A sirene está ligada		Status	68	SIM	-6,0476	-55,6860
	25/08/2024 16:14:19	PA - ITAITUBA - BR-163	Ignição ligada		Status	68	SIM	-6,0476	-55,6860
	25/08/2024 16:12:19	PA - ITAITUBA - BR-163	A sirene está ligada		Status	52	SIM	-6,0635	-55,6675
	25/08/2024 16:12:19	PA - ITAITUBA - Próx. BR-163	A sirene está ligada		Status	52	NÃO	-6,0635	-55,6673
	25/08/2024 16:12:19	PA - ITAITUBA - BR-163	Ignição ligada		Status	52	SIM	-6,0635	-55,6675
	25/08/2024 16:12:19	PA - ITAITUBA - Próx. BR-163	Ignição ligada		Status	52	NÃO	-6,0635	-55,6673
	25/08/2024 16:12:19	PA - ITAITUBA - Próx. BR-163	A sirene está ligada		Alerta de Software	52	NÃO	-6,0635	-55,6673
	25/08/2024 16:09:18	PA - ITAITUBA - Próx. BR-163	A sirene está ligada		Status	71	SIM	-6,0776	-55,6590

RELATÓRIO ANALÍTICO POR VEÍCULO






































Período: 21/08/2024 00:00:00 à 27/08/2024 23:59:59

Identificador: FWJ4C28 LUIZ SC R 450 2021

Placa: FWJ4C28

- Legenda:**
-  Mensagens enviadas do Veículo (Veículo -> Central)
 -  Mensagens enviadas do Veículo (Controle de Jornada Cliente)
 -  Mensagens enviadas da Central (Central -> Veículo)



Sentido:	Data e Hora:	Localização:	Mensagem:	Modo Emergência	Tipo Mensagem:	Vel. (Km/h)	Log ?	Latitude	Longitude
	25/08/2024 16:09:18	PA - ITAITUBA - Próx. BR-163	Ignição ligada		Status	71	SIM	-6,0776	-55,6590
	25/08/2024 16:07:18	PA - ITAITUBA - Próx. BR-163	Ignição ligada		Status	52	NÃO	-6,0958	-55,6388
	25/08/2024 16:07:18	PA - ITAITUBA - BR-163	A sirene está ligada		Status	52	SIM	-6,0960	-55,6390
	25/08/2024 16:07:18	PA - ITAITUBA - Próx. BR-163	A sirene está ligada		Status	52	NÃO	-6,0958	-55,6388
	25/08/2024 16:07:18	PA - ITAITUBA - BR-163	Ignição ligada		Status	52	SIM	-6,0960	-55,6390
	25/08/2024 16:07:18	PA - ITAITUBA - Próx. BR-163	A sirene está ligada		Alerta de Software	52	NÃO	-6,0958	-55,6388
	25/08/2024 16:04:18	PA - ITAITUBA - BR-163	A sirene está ligada		Status	70	SIM	-6,1001	-55,6229
	25/08/2024 16:04:18	PA - ITAITUBA - BR-163	Ignição ligada		Status	70	SIM	-6,1001	-55,6229
	25/08/2024 16:02:18	PA - ITAITUBA - BR-163	A sirene está ligada		Status	52	SIM	-6,1192	-55,6165
	25/08/2024 16:02:18	PA - ITAITUBA - Próx. BR-163	A sirene está ligada		Status	52	NÃO	-6,1190	-55,6163
	25/08/2024 16:02:18	PA - ITAITUBA - BR-163	Ignição ligada		Status	52	SIM	-6,1192	-55,6165
	25/08/2024 16:02:18	PA - ITAITUBA - Próx. BR-163	Ignição ligada		Status	52	NÃO	-6,1190	-55,6163
	25/08/2024 16:02:18	PA - ITAITUBA - Próx. BR-163	A sirene está ligada		Alerta de Software	52	NÃO	-6,1190	-55,6163
	25/08/2024 15:59:18	PA - ITAITUBA - BR-163	A sirene está ligada		Status	48	SIM	-6,1313	-55,6192
	25/08/2024 15:59:18	PA - ITAITUBA - BR-163	Ignição ligada		Status	48	SIM	-6,1313	-55,6192
	25/08/2024 15:57:18	PA - ITAITUBA - BR-163	Ignição ligada		Status	60	NÃO	-6,1542	-55,6322
	25/08/2024 15:57:18	PA - ITAITUBA - BR-163	A sirene está ligada		Status	60	SIM	-6,1543	-55,6322
	25/08/2024 15:57:18	PA - ITAITUBA - BR-163	A sirene está ligada		Status	60	NÃO	-6,1542	-55,6322
	25/08/2024 15:57:18	PA - ITAITUBA - BR-163	Ignição ligada		Status	60	SIM	-6,1543	-55,6322
	25/08/2024 15:57:18	PA - ITAITUBA - BR-163	A sirene está ligada		Alerta de Software	60	NÃO	-6,1542	-55,6322
	25/08/2024 15:54:18	PA - ITAITUBA - BR-163	A sirene está ligada		Status	68	SIM	-6,1741	-55,6333
	25/08/2024 15:54:18	PA - ITAITUBA - BR-163	Ignição ligada		Status	68	SIM	-6,1741	-55,6333
	25/08/2024 15:52:18	PA - ITAITUBA - Próx. BR-163	A sirene está ligada		Status	52	NÃO	-6,1965	-55,6300
	25/08/2024 15:52:18	PA - ITAITUBA - BR-163	A sirene está ligada		Status	52	SIM	-6,1966	-55,6300
	25/08/2024 15:52:18	PA - ITAITUBA - Próx. BR-163	Ignição ligada		Status	52	NÃO	-6,1965	-55,6300
	25/08/2024 15:52:18	PA - ITAITUBA - BR-163	Ignição ligada		Status	52	SIM	-6,1966	-55,6300
	25/08/2024 15:52:18	PA - ITAITUBA - Próx. BR-163	A sirene está ligada		Alerta de Software	52	NÃO	-6,1965	-55,6300
	25/08/2024 15:49:18	PA - ITAITUBA - Próx. BR-163	A sirene está ligada		Status	11	SIM	-6,2103	-55,6292
	25/08/2024 15:49:18	PA - ITAITUBA - Próx. BR-163	Ignição ligada		Status	11	SIM	-6,2103	-55,6292
	25/08/2024 15:47:18	PA - ITAITUBA - Próx. BR-163	A sirene está ligada		Status	30	NÃO	-6,2232	-55,6263
	25/08/2024 15:47:18	PA - ITAITUBA - Próx. BR-163	A sirene está ligada		Status	30	SIM	-6,2233	-55,6264
	25/08/2024 15:47:18	PA - ITAITUBA - Próx. BR-163	Ignição ligada		Status	30	NÃO	-6,2232	-55,6263
	25/08/2024 15:47:18	PA - ITAITUBA - Próx. BR-163	Ignição ligada		Status	30	SIM	-6,2233	-55,6264
	25/08/2024 15:47:18	PA - ITAITUBA - Próx. BR-163	A sirene está ligada		Alerta de Software	30	NÃO	-6,2232	-55,6263
	25/08/2024 15:44:18	PA - ITAITUBA - BR-163	A sirene está ligada		Status	68	SIM	-6,2383	-55,6217
	25/08/2024 15:44:18	PA - ITAITUBA - BR-163	Ignição ligada		Status	68	SIM	-6,2383	-55,6217
	25/08/2024 15:42:18	PA - ITAITUBA - BR-163	A sirene está ligada		Status	76	NÃO	-6,2633	-55,6008

RELATÓRIO ANALÍTICO POR VEÍCULO






































Período: 21/08/2024 00:00:00 à 27/08/2024 23:59:59

Identificador: FWJ4C28 LUIZ SC R 450 2021

Placa: FWJ4C28

- Legenda:**
-  Mensagens enviadas do Veículo (Veículo -> Central)
 -  Mensagens enviadas do Veículo (Controle de Jornada Cliente)
 -  Mensagens enviadas da Central (Central -> Veículo)



Sentido:	Data e Hora:	Localização:	Mensagem:	Modo Emergência	Tipo Mensagem:	Vel. (Km/h)	Log ?	Latitude	Longitude
	25/08/2024 15:42:18	PA - ITAITUBA - BR-163	A sirene está ligada		Status	76	SIM	-6,2633	-55,6009
	25/08/2024 15:42:18	PA - ITAITUBA - BR-163	Ignição ligada		Status	76	NÃO	-6,2633	-55,6008
	25/08/2024 15:42:18	PA - ITAITUBA - BR-163	Ignição ligada		Status	76	SIM	-6,2633	-55,6009
	25/08/2024 15:42:18	PA - ITAITUBA - BR-163	A sirene está ligada		Alerta de Software	76	NÃO	-6,2633	-55,6008
	25/08/2024 15:39:18	PA - ITAITUBA - BR-163	A sirene está ligada		Status	53	SIM	-6,2731	-55,5949
	25/08/2024 15:39:18	PA - ITAITUBA - BR-163	Ignição ligada		Status	53	SIM	-6,2731	-55,5949
	25/08/2024 15:37:18	PA - ITAITUBA - Próx. BR-163	A sirene está ligada		Status	58	NÃO	-6,3013	-55,5940
	25/08/2024 15:37:18	PA - ITAITUBA - BR-163	A sirene está ligada		Status	58	SIM	-6,3015	-55,5941
	25/08/2024 15:37:18	PA - ITAITUBA - Próx. BR-163	Ignição ligada		Status	58	NÃO	-6,3013	-55,5940
	25/08/2024 15:37:18	PA - ITAITUBA - BR-163	Ignição ligada		Status	58	SIM	-6,3015	-55,5941
	25/08/2024 15:37:18	PA - ITAITUBA - Próx. BR-163	A sirene está ligada		Alerta de Software	58	NÃO	-6,3013	-55,5940
	25/08/2024 15:34:18	PA - ITAITUBA - BR-163	Ignição ligada		Status	57	SIM	-6,3183	-55,5863
	25/08/2024 15:34:18	PA - ITAITUBA - BR-163	A sirene está ligada		Status	57	SIM	-6,3183	-55,5863
	25/08/2024 15:32:18	PA - ITAITUBA - BR-163	Ignição ligada		Status	64	SIM	-6,3443	-55,5770
	25/08/2024 15:32:18	PA - ITAITUBA - Próx. BR-163	A sirene está ligada		Status	64	NÃO	-6,3442	-55,5768
	25/08/2024 15:32:18	PA - ITAITUBA - BR-163	A sirene está ligada		Status	64	SIM	-6,3443	-55,5770
	25/08/2024 15:32:18	PA - ITAITUBA - Próx. BR-163	Ignição ligada		Status	64	NÃO	-6,3442	-55,5768
	25/08/2024 15:32:18	PA - ITAITUBA - Próx. BR-163	A sirene está ligada		Alerta de Software	64	NÃO	-6,3442	-55,5768
	25/08/2024 15:29:18	PA - ITAITUBA - BR-163	Ignição ligada		Status	71	SIM	-6,3647	-55,5715
	25/08/2024 15:29:18	PA - ITAITUBA - BR-163	A sirene está ligada		Status	71	SIM	-6,3647	-55,5715
	25/08/2024 15:27:18	PA - NOVO PROGRESSO - BR-163	Ignição ligada		Status	67	SIM	-6,3954	-55,5657
	25/08/2024 15:27:18	PA - NOVO PROGRESSO - Próx. BR-163	A sirene está ligada		Status	67	NÃO	-6,3953	-55,5655
	25/08/2024 15:27:18	PA - NOVO PROGRESSO - BR-163	A sirene está ligada		Status	67	SIM	-6,3954	-55,5657
	25/08/2024 15:27:18	PA - NOVO PROGRESSO - Próx. BR-163	Ignição ligada		Status	67	NÃO	-6,3953	-55,5655
	25/08/2024 15:27:18	PA - NOVO PROGRESSO - Próx. BR-163	A sirene está ligada		Alerta de Software	67	NÃO	-6,3953	-55,5655
	25/08/2024 15:24:18	PA - NOVO PROGRESSO - BR-163	Ignição ligada		Status	74	SIM	-6,4154	-55,5627
	25/08/2024 15:24:18	PA - NOVO PROGRESSO - BR-163	A sirene está ligada		Status	74	SIM	-6,4154	-55,5627
	25/08/2024 15:22:18	PA - NOVO PROGRESSO - BR-163	Ignição ligada		Status	65	SIM	-6,4473	-55,5580
	25/08/2024 15:22:18	PA - NOVO PROGRESSO - Próx. BR-163	A sirene está ligada		Status	65	NÃO	-6,4472	-55,5578
	25/08/2024 15:22:18	PA - NOVO PROGRESSO - BR-163	A sirene está ligada		Status	65	SIM	-6,4473	-55,5580
	25/08/2024 15:22:18	PA - NOVO PROGRESSO - Próx. BR-163	Ignição ligada		Status	65	NÃO	-6,4472	-55,5578
	25/08/2024 15:22:18	PA - NOVO PROGRESSO - Próx. BR-163	A sirene está ligada		Alerta de Software	65	NÃO	-6,4472	-55,5578
	25/08/2024 15:19:18	PA - NOVO PROGRESSO - BR-163	Ignição ligada		Status	78	SIM	-6,4680	-55,5549
	25/08/2024 15:19:18	PA - NOVO PROGRESSO - BR-163	A sirene está ligada		Status	78	SIM	-6,4680	-55,5549
	25/08/2024 15:17:18	PA - NOVO PROGRESSO - Próx. BR-163	A sirene está ligada		Status	50	NÃO	-6,4972	-55,5450
	25/08/2024 15:17:18	PA - NOVO PROGRESSO - BR-163	A sirene está ligada		Status	50	SIM	-6,4972	-55,5451
	25/08/2024 15:17:18	PA - NOVO PROGRESSO - Próx. BR-163	Ignição ligada		Status	50	NÃO	-6,4972	-55,5450

RELATÓRIO ANALÍTICO POR VEÍCULO






































Período: 21/08/2024 00:00:00 à 27/08/2024 23:59:59

Identificador: FWJ4C28 LUIZ SC R 450 2021

Placa: FWJ4C28

- Legenda:**
-  Mensagens enviadas do Veículo (Veículo -> Central)
 -  Mensagens enviadas do Veículo (Controle de Jornada Cliente)
 -  Mensagens enviadas da Central (Central -> Veículo)






Sentido:	Data e Hora:	Localização:	Mensagem:	Modo Emergência	Tipo Mensagem:	Vel. (Km/h)	Log ?	Latitude	Longitude
	25/08/2024 15:17:18	PA - NOVO PROGRESSO - BR-163	Ignição ligada		Status	50	SIM	-6,4972	-55,5451
	25/08/2024 15:17:18	PA - NOVO PROGRESSO - Próx. BR-163	A sirene está ligada		Alerta de Software	50	NÃO	-6,4972	-55,5450
	25/08/2024 15:14:18	PA - NOVO PROGRESSO - BR-163	Ignição ligada		Status	69	SIM	-6,5144	-55,5383
	25/08/2024 15:14:18	PA - NOVO PROGRESSO - BR-163	A sirene está ligada		Status	69	SIM	-6,5144	-55,5383
	25/08/2024 15:12:18	PA - NOVO PROGRESSO - BR-163	Ignição ligada		Status	72	SIM	-6,5459	-55,5313
	25/08/2024 15:12:18	PA - NOVO PROGRESSO - Próx. BR-163	A sirene está ligada		Status	72	NÃO	-6,5458	-55,5312
	25/08/2024 15:12:18	PA - NOVO PROGRESSO - BR-163	A sirene está ligada		Status	72	SIM	-6,5459	-55,5313
	25/08/2024 15:12:18	PA - NOVO PROGRESSO - Próx. BR-163	Ignição ligada		Status	72	NÃO	-6,5458	-55,5312
	25/08/2024 15:12:18	PA - NOVO PROGRESSO - Próx. BR-163	A sirene está ligada		Alerta de Software	72	NÃO	-6,5458	-55,5312
	25/08/2024 15:09:18	PA - NOVO PROGRESSO - BR-163	Ignição ligada		Status	78	SIM	-6,5654	-55,5263
	25/08/2024 15:09:18	PA - NOVO PROGRESSO - BR-163	A sirene está ligada		Status	78	SIM	-6,5654	-55,5263
	25/08/2024 15:07:18	PA - NOVO PROGRESSO - BR-163	Ignição ligada		Status	73	SIM	-6,5906	-55,5142
	25/08/2024 15:07:18	PA - NOVO PROGRESSO - Próx. BR-163	A sirene está ligada		Status	73	NÃO	-6,5905	-55,5142
	25/08/2024 15:07:18	PA - NOVO PROGRESSO - BR-163	A sirene está ligada		Status	73	SIM	-6,5906	-55,5142
	25/08/2024 15:07:18	PA - NOVO PROGRESSO - Próx. BR-163	Ignição ligada		Status	73	NÃO	-6,5905	-55,5142
	25/08/2024 15:07:18	PA - NOVO PROGRESSO - Próx. BR-163	A sirene está ligada		Alerta de Software	73	NÃO	-6,5905	-55,5142
	25/08/2024 15:04:18	PA - NOVO PROGRESSO - BR-163	Ignição ligada		Status	73	SIM	-6,6101	-55,5049
	25/08/2024 15:04:18	PA - NOVO PROGRESSO - BR-163	A sirene está ligada		Status	73	SIM	-6,6101	-55,5049
	25/08/2024 15:02:18	PA - NOVO PROGRESSO - BR-163	Ignição ligada		Status	72	SIM	-6,6302	-55,5073
	25/08/2024 15:02:18	PA - NOVO PROGRESSO - Próx. BR-163	A sirene está ligada		Status	72	NÃO	-6,6302	-55,5072
	25/08/2024 15:02:18	PA - NOVO PROGRESSO - BR-163	A sirene está ligada		Status	72	SIM	-6,6302	-55,5073
	25/08/2024 15:02:18	PA - NOVO PROGRESSO - Próx. BR-163	Ignição ligada		Status	72	NÃO	-6,6302	-55,5072
	25/08/2024 15:02:18	PA - NOVO PROGRESSO - Próx. BR-163	A sirene está ligada		Alerta de Software	72	NÃO	-6,6302	-55,5072
	25/08/2024 14:59:18	PA - NOVO PROGRESSO - BR-163	Ignição ligada		Status	67	SIM	-6,6480	-55,5005
	25/08/2024 14:59:18	PA - NOVO PROGRESSO - BR-163	A sirene está ligada		Status	67	SIM	-6,6480	-55,5005
	25/08/2024 14:57:18	PA - NOVO PROGRESSO - BR-163	Ignição ligada		Status	74	SIM	-6,6762	-55,4943
	25/08/2024 14:57:18	PA - NOVO PROGRESSO - BR-163	A sirene está ligada		Status	74	NÃO	-6,6762	-55,4943
	25/08/2024 14:57:18	PA - NOVO PROGRESSO - BR-163	A sirene está ligada		Status	74	SIM	-6,6762	-55,4943
	25/08/2024 14:57:18	PA - NOVO PROGRESSO - BR-163	Ignição ligada		Status	74	NÃO	-6,6762	-55,4943
	25/08/2024 14:57:18	PA - NOVO PROGRESSO - BR-163	A sirene está ligada		Alerta de Software	74	NÃO	-6,6762	-55,4943
	25/08/2024 14:54:18	PA - NOVO PROGRESSO - BR-163	Ignição ligada		Status	72	SIM	-6,6964	-55,4856
	25/08/2024 14:54:18	PA - NOVO PROGRESSO - BR-163	A sirene está ligada		Status	72	SIM	-6,6964	-55,4856
	25/08/2024 14:52:18	PA - NOVO PROGRESSO - BR-163	Ignição ligada		Status	78	SIM	-6,7231	-55,4802
	25/08/2024 14:52:18	PA - NOVO PROGRESSO - BR-163	A sirene está ligada		Status	78	NÃO	-6,7230	-55,4802
	25/08/2024 14:52:18	PA - NOVO PROGRESSO - BR-163	A sirene está ligada		Status	78	SIM	-6,7231	-55,4802
	25/08/2024 14:52:18	PA - NOVO PROGRESSO - BR-163	Ignição ligada		Status	78	NÃO	-6,7230	-55,4802
	25/08/2024 14:52:18	PA - NOVO PROGRESSO - BR-163	A sirene está ligada		Alerta de Software	78	NÃO	-6,7230	-55,4802

RELATÓRIO ANALÍTICO POR VEÍCULO





































Período: 21/08/2024 00:00:00 à 27/08/2024 23:59:59

Identificador: FWJ4C28 LUIZ SC R 450 2021

Placa: FWJ4C28

- Legenda:**
-  Mensagens enviadas do Veículo (Veículo -> Central)
 -  Mensagens enviadas do Veículo (Controle de Jornada Cliente)
 -  Mensagens enviadas da Central (Central -> Veículo)



Sentido:	Data e Hora:	Localização:	Mensagem:	Modo Emergência	Tipo Mensagem:	Vel. (Km/h)	Log ?	Latitude	Longitude
	25/08/2024 14:49:18	PA - NOVO PROGRESSO - BR-163	A sirene está ligada		Status	59	SIM	-6,7437	-55,4786
	25/08/2024 14:49:18	PA - NOVO PROGRESSO - BR-163	Ignição ligada		Status	59	SIM	-6,7437	-55,4786
	25/08/2024 14:47:18	PA - NOVO PROGRESSO - BR-163	Ignição ligada		Status	19	SIM	-6,7695	-55,4801
	25/08/2024 14:47:18	PA - NOVO PROGRESSO - Próx. BR-163	A sirene está ligada		Status	19	NÃO	-6,7693	-55,4800
	25/08/2024 14:47:18	PA - NOVO PROGRESSO - BR-163	A sirene está ligada		Status	19	SIM	-6,7695	-55,4801
	25/08/2024 14:47:18	PA - NOVO PROGRESSO - Próx. BR-163	Ignição ligada		Status	19	NÃO	-6,7693	-55,4800
	25/08/2024 14:47:18	PA - NOVO PROGRESSO - Próx. BR-163	A sirene está ligada		Alerta de Software	19	NÃO	-6,7693	-55,4800
	25/08/2024 14:44:18	PA - NOVO PROGRESSO - BR-163	Ignição ligada		Status	62	SIM	-6,7828	-55,4791
	25/08/2024 14:44:18	PA - NOVO PROGRESSO - BR-163	A sirene está ligada		Status	62	SIM	-6,7828	-55,4791
	25/08/2024 14:42:18	PA - NOVO PROGRESSO - Próx. BR-163	Ignição ligada		Status	70	SIM	-6,8114	-55,4698
	25/08/2024 14:42:18	PA - NOVO PROGRESSO - Próx. BR-163	A sirene está ligada		Status	70	NÃO	-6,8113	-55,4697
	25/08/2024 14:42:18	PA - NOVO PROGRESSO - Próx. BR-163	A sirene está ligada		Status	70	SIM	-6,8114	-55,4698
	25/08/2024 14:42:18	PA - NOVO PROGRESSO - Próx. BR-163	Ignição ligada		Status	70	NÃO	-6,8113	-55,4697
	25/08/2024 14:42:18	PA - NOVO PROGRESSO - Próx. BR-163	A sirene está ligada		Alerta de Software	70	NÃO	-6,8113	-55,4697
	25/08/2024 14:39:18	PA - NOVO PROGRESSO - BR-163	Ignição ligada		Status	51	SIM	-6,8310	-55,4687
	25/08/2024 14:39:18	PA - NOVO PROGRESSO - BR-163	A sirene está ligada		Status	51	SIM	-6,8310	-55,4687
	25/08/2024 14:37:18	PA - NOVO PROGRESSO - BR-163	Ignição ligada		Status	75	SIM	-6,8561	-55,4540
	25/08/2024 14:37:18	PA - NOVO PROGRESSO - BR-163	A sirene está ligada		Status	75	NÃO	-6,8560	-55,4540
	25/08/2024 14:37:18	PA - NOVO PROGRESSO - BR-163	A sirene está ligada		Status	75	SIM	-6,8561	-55,4540
	25/08/2024 14:37:18	PA - NOVO PROGRESSO - BR-163	Ignição ligada		Status	75	NÃO	-6,8560	-55,4540
	25/08/2024 14:37:18	PA - NOVO PROGRESSO - BR-163	A sirene está ligada		Alerta de Software	75	NÃO	-6,8560	-55,4540
	25/08/2024 14:34:18	PA - NOVO PROGRESSO - BR-163	Ignição ligada		Status	69	SIM	-6,8707	-55,4394
	25/08/2024 14:34:18	PA - NOVO PROGRESSO - BR-163	A sirene está ligada		Status	69	SIM	-6,8707	-55,4394
	25/08/2024 14:32:18	PA - NOVO PROGRESSO - BR-163	Ignição ligada		Status	71	SIM	-6,9021	-55,4419
	25/08/2024 14:32:18	PA - NOVO PROGRESSO - BR-163	A sirene está ligada		Status	71	NÃO	-6,9020	-55,4418
	25/08/2024 14:32:18	PA - NOVO PROGRESSO - BR-163	A sirene está ligada		Status	71	SIM	-6,9021	-55,4419
	25/08/2024 14:32:18	PA - NOVO PROGRESSO - BR-163	Ignição ligada		Status	71	NÃO	-6,9020	-55,4418
	25/08/2024 14:32:18	PA - NOVO PROGRESSO - BR-163	A sirene está ligada		Alerta de Software	71	NÃO	-6,9020	-55,4418
	25/08/2024 14:29:18	PA - NOVO PROGRESSO - BR-163	Ignição ligada		Status	64	SIM	-6,9210	-55,4375
	25/08/2024 14:29:18	PA - NOVO PROGRESSO - BR-163	A sirene está ligada		Status	64	SIM	-6,9210	-55,4375
	25/08/2024 14:27:18	PA - NOVO PROGRESSO - BR-163	Ignição ligada		Status	73	SIM	-6,9317	-55,4387
	25/08/2024 14:27:18	PA - NOVO PROGRESSO - Próx. BR-163	A sirene está ligada		Status	73	NÃO	-6,9317	-55,4385
	25/08/2024 14:27:18	PA - NOVO PROGRESSO - BR-163	A sirene está ligada		Status	73	SIM	-6,9317	-55,4387
	25/08/2024 14:27:18	PA - NOVO PROGRESSO - Próx. BR-163	Ignição ligada		Status	73	NÃO	-6,9317	-55,4385
	25/08/2024 14:27:18	PA - NOVO PROGRESSO - Próx. BR-163	A sirene está ligada		Alerta de Software	73	NÃO	-6,9317	-55,4385
	25/08/2024 14:26:18	PA - NOVO PROGRESSO - BR-163	Ignição ligada		Status	59	SIM	-6,9479	-55,4507
	25/08/2024 14:26:18	PA - NOVO PROGRESSO - BR-163	A sirene está ligada		Status	59	SIM	-6,9479	-55,4507

RELATÓRIO ANALÍTICO POR VEÍCULO

Período: 21/08/2024 00:00:00 à 27/08/2024 23:59:59

Identificador: FWJ4C28 LUIZ SC R 450 2021

Placa: FWJ4C28

Legenda:

Mensagens enviadas do Veículo (Veículo -> Central)

Mensagens enviadas do Veículo (Controle de Jornada Cliente)




Mensagens enviadas da Central (Central -> Veículo)







































Sentido:	Data e Hora:	Localização:	Mensagem:	Modo Emergência	Tipo Mensagem:	Vel. (Km/h)	Log ?	Latitude	Longitude
	25/08/2024 14:24:18	PA - NOVO PROGRESSO - BR-163	Ignição ligada		Status	61	SIM	-6,9654	-55,4498
	25/08/2024 14:24:18	PA - NOVO PROGRESSO - BR-163	A sirene está ligada		Status	61	SIM	-6,9654	-55,4498
	25/08/2024 14:22:18	PA - NOVO PROGRESSO - BR-163	A sirene está ligada		Status	74	NÃO	-6,9832	-55,4438
	25/08/2024 14:22:18	PA - NOVO PROGRESSO - BR-163	Ignição ligada		Status	74	NÃO	-6,9832	-55,4438
	25/08/2024 14:22:18	PA - NOVO PROGRESSO - BR-163	A sirene está ligada		Alerta de Software	74	NÃO	-6,9832	-55,4438
	25/08/2024 14:20:18	PA - NOVO PROGRESSO - BR-163	A sirene está ligada		Status	64	NÃO	-7,0028	-55,4372
	25/08/2024 14:20:18	PA - NOVO PROGRESSO - BR-163	Ignição ligada		Status	64	NÃO	-7,0028	-55,4372
	25/08/2024 14:20:18	PA - NOVO PROGRESSO - BR-163	A sirene está ligada		Alerta de Software	64	NÃO	-7,0028	-55,4372
	25/08/2024 14:18:18	PA - NOVO PROGRESSO - BR-163	A sirene está ligada		Status	54	NÃO	-7,0132	-55,4254
	25/08/2024 14:18:18	PA - NOVO PROGRESSO - BR-163	Ignição ligada		Status	54	NÃO	-7,0132	-55,4254
	25/08/2024 14:18:18	PA - NOVO PROGRESSO - BR-163	A sirene está ligada		Alerta de Software	54	NÃO	-7,0132	-55,4254
	25/08/2024 14:16:18	PA - NOVO PROGRESSO - BR-163	A sirene está ligada		Status	39	NÃO	-7,0253	-55,4206
	25/08/2024 14:16:18	PA - NOVO PROGRESSO - BR-163	Ignição ligada		Status	39	NÃO	-7,0253	-55,4206
	25/08/2024 14:16:18	PA - NOVO PROGRESSO - BR-163	A sirene está ligada		Alerta de Software	39	NÃO	-7,0253	-55,4206
	25/08/2024 14:14:18	PA - NOVO PROGRESSO - BR-163	A sirene está ligada		Status	23	NÃO	-7,0329	-55,4175
	25/08/2024 14:14:18	PA - NOVO PROGRESSO - BR-163	Ignição ligada		Status	23	NÃO	-7,0329	-55,4175
	25/08/2024 14:14:18	PA - NOVO PROGRESSO - BR-163	A sirene está ligada		Alerta de Software	23	NÃO	-7,0329	-55,4175
	25/08/2024 14:12:18	PA - NOVO PROGRESSO - BR-163	A sirene está ligada		Status	20	NÃO	-7,0401	-55,4146
	25/08/2024 14:12:18	PA - NOVO PROGRESSO - BR-163	Ignição ligada		Status	20	NÃO	-7,0401	-55,4146
	25/08/2024 14:12:18	PA - NOVO PROGRESSO - BR-163	A sirene está ligada		Alerta de Software	20	NÃO	-7,0401	-55,4146
	25/08/2024 14:10:18	PA - NOVO PROGRESSO - BR-163	A sirene está ligada		Status	50	NÃO	-7,0495	-55,4109
	25/08/2024 14:10:18	PA - NOVO PROGRESSO - BR-163	Ignição ligada		Status	50	NÃO	-7,0495	-55,4109
	25/08/2024 14:10:18	PA - NOVO PROGRESSO - BR-163	A sirene está ligada		Alerta de Software	50	NÃO	-7,0495	-55,4109
	25/08/2024 14:08:18	PA - NOVO PROGRESSO - BR-163	A sirene está ligada		Status	64	NÃO	-7,0678	-55,4078
	25/08/2024 14:08:18	PA - NOVO PROGRESSO - BR-163	Ignição ligada		Status	64	NÃO	-7,0678	-55,4078
	25/08/2024 14:08:18	PA - NOVO PROGRESSO - BR-163	A sirene está ligada		Alerta de Software	64	NÃO	-7,0678	-55,4078
	25/08/2024 14:06:54	MENSAGEM ENVIADA PELA CENTRAL Enviada por: integração	Ligar Sirene		Comando		-		
	25/08/2024 14:06:53	MENSAGEM ENVIADA PELA CENTRAL Enviada por: integração	MENSAGEM IIVRE:INFORME SITUACAO DE VIAGEM		Macro		-		
	25/08/2024 14:06:21	MENSAGEM ENVIADA PELA CENTRAL Enviada por: integração	Habilitar sensor de porta do carona		Comando		-		
	25/08/2024 14:06:20	MENSAGEM ENVIADA PELA CENTRAL Enviada por: integração	Habilitar sensor de violação de painel		Comando		-		
	25/08/2024 14:06:20	MENSAGEM ENVIADA PELA CENTRAL Enviada por: integração	Habilitar sensor de porta do motorista		Comando		-		
	25/08/2024 14:06:19	MENSAGEM ENVIADA PELA CENTRAL Enviada por: integração	Desabilitar Botão de Abertura de Trava de Baú		Comando		-		
	25/08/2024 14:06:18	MENSAGEM ENVIADA PELA CENTRAL Enviada por: integração	Habilitar sensor de desengate		Comando		-		
	25/08/2024 14:06:18	PA - NOVO PROGRESSO - BR-163	A sirene está ligada		Status	69	NÃO	-7,0880	-55,4027
	25/08/2024 14:06:18	PA - NOVO PROGRESSO - BR-163	Ignição ligada		Status	69	NÃO	-7,0880	-55,4027

RELATÓRIO ANALÍTICO POR VEÍCULO

Período: 21/08/2024 00:00:00 à 27/08/2024 23:59:59
Identificador: FWJ4C28 LUIZ SC R 450 2021
Placa: FWJ4C28

- Legenda:**
-  Mensagens enviadas do Veículo (Veículo -> Central)
 -  Mensagens enviadas do Veículo (Controle de Jornada Cliente)
 -  Mensagens enviadas da Central (Central -> Veículo)






Sentido:	Data e Hora:	Localização:	Mensagem:	Modo Emergência	Tipo Mensagem:	Vel. (Km/h)	Log ?	Latitude	Longitude
	25/08/2024 14:06:18	PA - NOVO PROGRESSO - BR-163	A sirene está ligada		Alerta de Software	69	NÃO	-7,0880	-55,4027
	25/08/2024 14:05:03	PA - NOVO PROGRESSO - BR-163			Posição Normal	58	NÃO	-7,1009	-55,3992
	25/08/2024 14:05:03	PA - NOVO PROGRESSO - BR-163			Posição Normal	58	NÃO	-7,1009	-55,3992
	25/08/2024 14:05:03	PA - NOVO PROGRESSO - BR-163	A sirene está ligada		Alerta de Software	58	NÃO	-7,1009	-55,3992
	25/08/2024 14:04:18	PA - NOVO PROGRESSO - BR-163	A sirene está ligada		Status	60	NÃO	-7,1157	-55,3939
	25/08/2024 14:04:18	PA - NOVO PROGRESSO - Próx. BR-163	A sirene está ligada		Status	60	NÃO	-7,1157	-55,3938
	25/08/2024 14:04:18	PA - NOVO PROGRESSO - BR-163	Ignição ligada		Status	60	NÃO	-7,1157	-55,3939
	25/08/2024 14:04:18	PA - NOVO PROGRESSO - Próx. BR-163	Ignição ligada		Status	60	NÃO	-7,1157	-55,3938
	25/08/2024 14:04:18	PA - NOVO PROGRESSO - Próx. BR-163	A sirene está ligada		Alerta de Software	60	NÃO	-7,1157	-55,3938
	25/08/2024 14:01:18	PA - NOVO PROGRESSO - BR-163	A sirene está ligada		Status	52	SIM	-7,1330	-55,3865
	25/08/2024 14:01:18	PA - NOVO PROGRESSO - BR-163	Ignição ligada		Status	52	SIM	-7,1330	-55,3865
	25/08/2024 13:59:18	PA - NOVO PROGRESSO - Próx. BR-163	A sirene está ligada		Status	61	NÃO	-7,1563	-55,3718
	25/08/2024 13:59:18	PA - NOVO PROGRESSO - BR-163	A sirene está ligada		Status	61	SIM	-7,1564	-55,3719
	25/08/2024 13:59:18	PA - NOVO PROGRESSO - BR-163	Ignição ligada		Status	61	SIM	-7,1564	-55,3719
	25/08/2024 13:59:18	PA - NOVO PROGRESSO - Próx. BR-163	Ignição ligada		Status	61	NÃO	-7,1563	-55,3718
	25/08/2024 13:59:18	PA - NOVO PROGRESSO - Próx. BR-163	A sirene está ligada		Alerta de Software	61	NÃO	-7,1563	-55,3718
	25/08/2024 13:56:18	PA - NOVO PROGRESSO - BR-163	A sirene está ligada		Status	11	SIM	-7,1684	-55,3632
	25/08/2024 13:56:18	PA - NOVO PROGRESSO - BR-163	Ignição ligada		Status	11	SIM	-7,1684	-55,3632
	25/08/2024 13:54:18	PA - NOVO PROGRESSO - BR-163	A sirene está ligada		Status	0	NÃO	-7,1688	-55,3632
	25/08/2024 13:54:18	PA - NOVO PROGRESSO - Próx. BR-163	A sirene está ligada		Status	0	SIM	-7,1689	-55,3633
	25/08/2024 13:54:18	PA - NOVO PROGRESSO - Próx. BR-163	Ignição ligada		Status	0	SIM	-7,1689	-55,3633
	25/08/2024 13:54:18	PA - NOVO PROGRESSO - BR-163	Ignição ligada		Status	0	NÃO	-7,1688	-55,3632
	25/08/2024 13:54:18	PA - NOVO PROGRESSO - BR-163	O veículo está bloqueado		Status	0	NÃO	-7,1688	-55,3632
	25/08/2024 13:54:18	PA - NOVO PROGRESSO - Próx. BR-163	O veículo está bloqueado		Status	0	SIM	-7,1689	-55,3633
	25/08/2024 13:54:18	PA - NOVO PROGRESSO - BR-163	A sirene está ligada		Alerta de Software	0	NÃO	-7,1688	-55,3632
	25/08/2024 13:54:18	PA - NOVO PROGRESSO - BR-163	Parada do Veículo		Alerta de Software	0	NÃO	-7,1688	-55,3632
	25/08/2024 13:53:41	PA - NOVO PROGRESSO - Próx. BR-163	Abertura de Porta de Motorista não Autorizada		Evento	0	SIM	-7,1689	-55,3633
	25/08/2024 13:53:41	PA - NOVO PROGRESSO - Próx. BR-163	Ignição ligada		Status	0	SIM	-7,1689	-55,3633
	25/08/2024 13:53:41	PA - NOVO PROGRESSO - Próx. BR-163	A sirene está ligada		Status	0	SIM	-7,1689	-55,3633
	25/08/2024 13:53:41	PA - NOVO PROGRESSO - Próx. BR-163	Porta do Motorista aberta		Status	0	SIM	-7,1689	-55,3633
	25/08/2024 13:53:41	PA - NOVO PROGRESSO - Próx. BR-163	O veículo está bloqueado		Status	0	SIM	-7,1689	-55,3633
	25/08/2024 13:52:16	MENSAGEM ENVIADA PELA CENTRAL Enviada por: integração	Desligar Bloqueio		Comando	-	-	-	-
	25/08/2024 13:51:18	PA - NOVO PROGRESSO - Próx. BR-163	A sirene está ligada		Status	0	SIM	-7,1689	-55,3633
	25/08/2024 13:51:18	PA - NOVO PROGRESSO - Próx. BR-163	Ignição ligada		Status	0	SIM	-7,1689	-55,3633
	25/08/2024 13:51:18	PA - NOVO PROGRESSO - Próx. BR-163	O veículo está bloqueado		Status	0	SIM	-7,1689	-55,3633
	25/08/2024 13:49:18	PA - NOVO PROGRESSO - Próx. BR-163	A sirene está ligada		Status	0	SIM	-7,1689	-55,3633
	25/08/2024 13:49:18	PA - NOVO PROGRESSO - BR-163	A sirene está ligada		Status	0	NÃO	-7,1688	-55,3632

RELATÓRIO ANALÍTICO POR VEÍCULO






































Período: 21/08/2024 00:00:00 à 27/08/2024 23:59:59

Identificador: FWJ4C28 LUIZ SC R 450 2021

Placa: FWJ4C28

- Legenda:**
-  Mensagens enviadas do Veículo (Veículo -> Central)
 -  Mensagens enviadas do Veículo (Controle de Jornada Cliente)
 -  Mensagens enviadas da Central (Central -> Veículo)



Sentido:	Data e Hora:	Localização:	Mensagem:	Modo Emergência	Tipo Mensagem:	Vel. (Km/h)	Log ?	Latitude	Longitude
	25/08/2024 13:49:18	PA - NOVO PROGRESSO - Próx. BR-163	Ignição ligada		Status	0	SIM	-7,1689	-55,3633
	25/08/2024 13:49:18	PA - NOVO PROGRESSO - BR-163	Ignição ligada		Status	0	NÃO	-7,1688	-55,3632
	25/08/2024 13:49:18	PA - NOVO PROGRESSO - Próx. BR-163	O veículo está bloqueado		Status	0	SIM	-7,1689	-55,3633
	25/08/2024 13:49:18	PA - NOVO PROGRESSO - BR-163	O veículo está bloqueado		Status	0	NÃO	-7,1688	-55,3632
	25/08/2024 13:49:18	PA - NOVO PROGRESSO - BR-163	A sirene está ligada		Alerta de Software	0	NÃO	-7,1688	-55,3632
	25/08/2024 13:49:18	PA - NOVO PROGRESSO - BR-163	Parada do Veículo		Alerta de Software	0	NÃO	-7,1688	-55,3632
	25/08/2024 13:46:18	PA - NOVO PROGRESSO - Próx. BR-163	A sirene está ligada		Status	0	SIM	-7,1689	-55,3633
	25/08/2024 13:46:18	PA - NOVO PROGRESSO - Próx. BR-163	Ignição ligada		Status	0	SIM	-7,1689	-55,3633
	25/08/2024 13:46:18	PA - NOVO PROGRESSO - Próx. BR-163	O veículo está bloqueado		Status	0	SIM	-7,1689	-55,3633
	25/08/2024 13:44:18	PA - NOVO PROGRESSO - BR-163	A sirene está ligada		Status	0	NÃO	-7,1688	-55,3632
	25/08/2024 13:44:18	PA - NOVO PROGRESSO - Próx. BR-163	A sirene está ligada		Status	0	SIM	-7,1689	-55,3633
	25/08/2024 13:44:18	PA - NOVO PROGRESSO - BR-163	Ignição ligada		Status	0	NÃO	-7,1688	-55,3632
	25/08/2024 13:44:18	PA - NOVO PROGRESSO - Próx. BR-163	Ignição ligada		Status	0	SIM	-7,1689	-55,3633
	25/08/2024 13:44:18	PA - NOVO PROGRESSO - BR-163	O veículo está bloqueado		Status	0	NÃO	-7,1688	-55,3632
	25/08/2024 13:44:18	PA - NOVO PROGRESSO - Próx. BR-163	O veículo está bloqueado		Status	0	SIM	-7,1689	-55,3633
	25/08/2024 13:44:18	PA - NOVO PROGRESSO - BR-163	A sirene está ligada		Alerta de Software	0	NÃO	-7,1688	-55,3632
	25/08/2024 13:44:18	PA - NOVO PROGRESSO - BR-163	Parada do Veículo		Alerta de Software	0	NÃO	-7,1688	-55,3632
	25/08/2024 13:41:18	PA - NOVO PROGRESSO - Próx. BR-163	A sirene está ligada		Status	0	SIM	-7,1689	-55,3633
	25/08/2024 13:41:18	PA - NOVO PROGRESSO - Próx. BR-163	Ignição ligada		Status	0	SIM	-7,1689	-55,3633
	25/08/2024 13:41:18	PA - NOVO PROGRESSO - Próx. BR-163	O veículo está bloqueado		Status	0	SIM	-7,1689	-55,3633
	25/08/2024 13:39:18	PA - NOVO PROGRESSO - BR-163	A sirene está ligada		Status	0	NÃO	-7,1688	-55,3632
	25/08/2024 13:39:18	PA - NOVO PROGRESSO - Próx. BR-163	A sirene está ligada		Status	0	SIM	-7,1689	-55,3633
	25/08/2024 13:39:18	PA - NOVO PROGRESSO - BR-163	Ignição ligada		Status	0	NÃO	-7,1688	-55,3632
	25/08/2024 13:39:18	PA - NOVO PROGRESSO - Próx. BR-163	Ignição ligada		Status	0	SIM	-7,1689	-55,3633
	25/08/2024 13:39:18	PA - NOVO PROGRESSO - BR-163	O veículo está bloqueado		Status	0	NÃO	-7,1688	-55,3632
	25/08/2024 13:39:18	PA - NOVO PROGRESSO - Próx. BR-163	O veículo está bloqueado		Status	0	SIM	-7,1689	-55,3633
	25/08/2024 13:39:18	PA - NOVO PROGRESSO - BR-163	A sirene está ligada		Alerta de Software	0	NÃO	-7,1688	-55,3632
	25/08/2024 13:39:18	PA - NOVO PROGRESSO - BR-163	Parada do Veículo		Alerta de Software	0	NÃO	-7,1688	-55,3632
	25/08/2024 13:38:33	PA - NOVO PROGRESSO - Próx. BR-163	Abertura de Porta de Motorista não Autorizada		Evento	0	SIM	-7,1689	-55,3633
	25/08/2024 13:38:33	PA - NOVO PROGRESSO - Próx. BR-163	Ignição ligada		Status	0	SIM	-7,1689	-55,3633
	25/08/2024 13:38:33	PA - NOVO PROGRESSO - Próx. BR-163	A sirene está ligada		Status	0	SIM	-7,1689	-55,3633
	25/08/2024 13:38:33	PA - NOVO PROGRESSO - Próx. BR-163	Porta do Motorista aberta		Status	0	SIM	-7,1689	-55,3633
	25/08/2024 13:38:33	PA - NOVO PROGRESSO - Próx. BR-163	O veículo está bloqueado		Status	0	SIM	-7,1689	-55,3633
	25/08/2024 13:36:18	PA - NOVO PROGRESSO - Próx. BR-163	A sirene está ligada		Status	0	SIM	-7,1689	-55,3633
	25/08/2024 13:36:18	PA - NOVO PROGRESSO - Próx. BR-163	Ignição ligada		Status	0	SIM	-7,1689	-55,3633
	25/08/2024 13:36:18	PA - NOVO PROGRESSO - Próx. BR-163	O veículo está bloqueado		Status	0	SIM	-7,1689	-55,3633
	25/08/2024 13:34:18	PA - NOVO PROGRESSO - Próx. BR-163	A sirene está ligada		Status	0	SIM	-7,1689	-55,3633


RELATÓRIO ANALÍTICO POR VEÍCULO


Período: 21/08/2024 00:00:00 à 27/08/2024 23:59:59


Identificador: FWJ4C28 LUIZ SC R 450 2021

Placa: FWJ4C28


































Legenda:

 Mensagens enviadas do Veículo (Veículo -> Central)

 Mensagens enviadas do Veículo (Controle de Jornada Cliente)

 Mensagens enviadas da Central (Central -> Veículo)



Sentido:	Data e Hora:	Localização:	Mensagem:	Modo Emergência	Tipo Mensagem:	Vel. (Km/h)	Log ?	Latitude	Longitude
	25/08/2024 13:34:18	PA - NOVO PROGRESSO - BR-163	A sirene está ligada		Status	0	NÃO	-7,1688	-55,3632
	25/08/2024 13:34:18	PA - NOVO PROGRESSO - Próx. BR-163	Ignição ligada		Status	0	SIM	-7,1689	-55,3633
	25/08/2024 13:34:18	PA - NOVO PROGRESSO - BR-163	Ignição ligada		Status	0	NÃO	-7,1688	-55,3632
	25/08/2024 13:34:18	PA - NOVO PROGRESSO - Próx. BR-163	O veículo está bloqueado		Status	0	SIM	-7,1689	-55,3633
	25/08/2024 13:34:18	PA - NOVO PROGRESSO - BR-163	O veículo está bloqueado		Status	0	NÃO	-7,1688	-55,3632
	25/08/2024 13:34:18	PA - NOVO PROGRESSO - BR-163	A sirene está ligada		Alerta de Software	0	NÃO	-7,1688	-55,3632
	25/08/2024 13:34:18	PA - NOVO PROGRESSO - BR-163	Parada do Veículo		Alerta de Software	0	NÃO	-7,1688	-55,3632
	25/08/2024 13:33:16	MENSAGEM ENVIADA PELA CENTRAL Enviada por: integração	Habilitar sensor de desengate		Comando		-		
	25/08/2024 13:33:16	MENSAGEM ENVIADA PELA CENTRAL Enviada por: integração	Habilitar sensor de violação de painel		Comando		-		
	25/08/2024 13:32:38	PA - NOVO PROGRESSO - BR-163	11 REINICIO DE VIAGEM 11 REINICIO DE VIAGEM ID MOTORISTA:7200		Macro		NÃO	-7,1688	-55,3632
	25/08/2024 13:32:38	PA - NOVO PROGRESSO - BR-163	A sirene está ligada		Alerta de Software		NÃO	-7,1688	-55,3632
	25/08/2024 13:31:18	PA - NOVO PROGRESSO - Próx. BR-163	Ignição ligada		Status	0	SIM	-7,1689	-55,3633
	25/08/2024 13:31:18	PA - NOVO PROGRESSO - Próx. BR-163	A sirene está ligada		Status	0	SIM	-7,1689	-55,3633
	25/08/2024 13:31:18	PA - NOVO PROGRESSO - Próx. BR-163	O veículo está bloqueado		Status	0	SIM	-7,1689	-55,3633
	25/08/2024 13:29:18	PA - NOVO PROGRESSO - Próx. BR-163	Ignição ligada		Status	0	SIM	-7,1690	-55,3633
	25/08/2024 13:29:18	PA - NOVO PROGRESSO - Próx. BR-163	A sirene está ligada		Status	0	NÃO	-7,1690	-55,3633
	25/08/2024 13:29:18	PA - NOVO PROGRESSO - Próx. BR-163	A sirene está ligada		Status	0	SIM	-7,1690	-55,3633
	25/08/2024 13:29:18	PA - NOVO PROGRESSO - Próx. BR-163	Ignição ligada		Status	0	NÃO	-7,1690	-55,3633
	25/08/2024 13:29:18	PA - NOVO PROGRESSO - Próx. BR-163	O veículo está bloqueado		Status	0	NÃO	-7,1690	-55,3633
	25/08/2024 13:29:18	PA - NOVO PROGRESSO - Próx. BR-163	O veículo está bloqueado		Status	0	SIM	-7,1690	-55,3633
	25/08/2024 13:29:18	PA - NOVO PROGRESSO - Próx. BR-163	A sirene está ligada		Alerta de Software	0	NÃO	-7,1690	-55,3633
	25/08/2024 13:29:18	PA - NOVO PROGRESSO - Próx. BR-163	Parada do Veículo		Alerta de Software	0	NÃO	-7,1690	-55,3633
	25/08/2024 13:26:18	PA - NOVO PROGRESSO - Próx. BR-163	Ignição ligada		Status	0	SIM	-7,1690	-55,3633
	25/08/2024 13:26:18	PA - NOVO PROGRESSO - Próx. BR-163	A sirene está ligada		Status	0	SIM	-7,1690	-55,3633
	25/08/2024 13:26:18	PA - NOVO PROGRESSO - Próx. BR-163	O veículo está bloqueado		Status	0	SIM	-7,1690	-55,3633
	25/08/2024 13:26:03	MENSAGEM ENVIADA PELA CENTRAL Enviada por: integração	Habilitar sensor de porta do carona		Comando		-		
	25/08/2024 13:26:02	MENSAGEM ENVIADA PELA CENTRAL Enviada por: integração	Desabilitar Botão de Abertura de Trava de Baú		Comando		-		
	25/08/2024 13:24:38	PA - NOVO PROGRESSO - Próx. BR-163	11 REINICIO DE VIAGEM 11 REINICIO DE VIAGEM ID MOTORISTA:7200		Macro		NÃO	-7,1690	-55,3633
	25/08/2024 13:24:38	PA - NOVO PROGRESSO - Próx. BR-163	A sirene está ligada		Alerta de Software		NÃO	-7,1690	-55,3633
	25/08/2024 13:24:18	PA - NOVO PROGRESSO - Próx. BR-163	A sirene está ligada		Status	0	NÃO	-7,1690	-55,3633
	25/08/2024 13:24:18	PA - NOVO PROGRESSO - Próx. BR-163	Ignição ligada		Status	0	SIM	-7,1690	-55,3633
	25/08/2024 13:24:18	PA - NOVO PROGRESSO - Próx. BR-163	A sirene está ligada		Status	0	SIM	-7,1690	-55,3633
	25/08/2024 13:24:18	PA - NOVO PROGRESSO - Próx. BR-163	Ignição ligada		Status	0	NÃO	-7,1690	-55,3633
	25/08/2024 13:24:18	PA - NOVO PROGRESSO - Próx. BR-163	O veículo está bloqueado		Status	0	NÃO	-7,1690	-55,3633

RELATÓRIO ANALÍTICO POR VEÍCULO

Período: 21/08/2024 00:00:00 à 27/08/2024 23:59:59

Identificador: FWJ4C28 LUIZ SC R 450 2021

Placa: FWJ4C28

Legenda:

Mensagens enviadas do Veículo (Veículo -> Central)

Mensagens enviadas do Veículo (Controle de Jornada Cliente)




Mensagens enviadas da Central (Central -> Veículo)








































Sentido:	Data e Hora:	Localização:	Mensagem:	Modo Emergência	Tipo Mensagem:	Vel. (Km/h)	Log ?	Latitude	Longitude
	25/08/2024 13:24:18	PA - NOVO PROGRESSO - Próx. BR-163	O veículo está bloqueado		Status	0	SIM	-7,1690	-55,3633
	25/08/2024 13:24:18	PA - NOVO PROGRESSO - Próx. BR-163	A sirene está ligada		Alerta de Software	0	NÃO	-7,1690	-55,3633
	25/08/2024 13:24:18	PA - NOVO PROGRESSO - Próx. BR-163	Parada do Veículo		Alerta de Software	0	NÃO	-7,1690	-55,3633
	25/08/2024 13:21:55	PA - NOVO PROGRESSO - Próx. BR-163	11 REINICIO DE VIAGEM 11 REINICIO DE VIAGEM ID MOTORISTA:7200		Macro		NÃO	-7,1690	-55,3633
	25/08/2024 13:21:55	PA - NOVO PROGRESSO - Próx. BR-163	A sirene está ligada		Alerta de Software		NÃO	-7,1690	-55,3633
	25/08/2024 13:21:18	PA - NOVO PROGRESSO - Próx. BR-163	Ignição ligada		Status	0	SIM	-7,1690	-55,3633
	25/08/2024 13:21:18	PA - NOVO PROGRESSO - Próx. BR-163	A sirene está ligada		Status	0	SIM	-7,1690	-55,3633
	25/08/2024 13:21:18	PA - NOVO PROGRESSO - Próx. BR-163	O veículo está bloqueado		Status	0	SIM	-7,1690	-55,3633
	25/08/2024 13:19:48	MENSAGEM ENVIADA PELA CENTRAL Enviada por: integração	Habilitar sensor de porta do motorista		Comando		-		
	25/08/2024 13:19:48	MENSAGEM ENVIADA PELA CENTRAL Enviada por: integração	Habilitar sensor de desengate		Comando		-		
	25/08/2024 13:19:47	MENSAGEM ENVIADA PELA CENTRAL Enviada por: integração	Habilitar sensor de violação de painel		Comando		-		
	25/08/2024 13:19:47	MENSAGEM ENVIADA PELA CENTRAL Enviada por: integração	Habilitar sensor de porta do carona		Comando		-		
	25/08/2024 13:19:46	MENSAGEM ENVIADA PELA CENTRAL Enviada por: integração	Desabilitar Botão de Abertura de Trava de Baú		Comando		-		
	25/08/2024 13:19:40	PA - NOVO PROGRESSO - Próx. BR-163	11 REINICIO DE VIAGEM 11 REINICIO DE VIAGEM ID MOTORISTA:7200		Macro		NÃO	-7,1690	-55,3633
	25/08/2024 13:19:40	PA - NOVO PROGRESSO - Próx. BR-163	A sirene está ligada		Alerta de Software		NÃO	-7,1690	-55,3633
	25/08/2024 13:19:18	PA - NOVO PROGRESSO - Próx. BR-163	Ignição ligada		Status	0	SIM	-7,1690	-55,3633
	25/08/2024 13:19:18	PA - NOVO PROGRESSO - Próx. BR-163	Ignição ligada		Status	0	NÃO	-7,1690	-55,3633
	25/08/2024 13:19:18	PA - NOVO PROGRESSO - Próx. BR-163	A sirene está ligada		Status	0	SIM	-7,1690	-55,3633
	25/08/2024 13:19:18	PA - NOVO PROGRESSO - Próx. BR-163	A sirene está ligada		Status	0	NÃO	-7,1690	-55,3633
	25/08/2024 13:19:18	PA - NOVO PROGRESSO - Próx. BR-163	O veículo está bloqueado		Status	0	SIM	-7,1690	-55,3633
	25/08/2024 13:19:18	PA - NOVO PROGRESSO - Próx. BR-163	O veículo está bloqueado		Status	0	NÃO	-7,1690	-55,3633
	25/08/2024 13:19:17	PA - NOVO PROGRESSO - Próx. BR-163	Ignição ligada		Evento	0	SIM	-7,1690	-55,3633
	25/08/2024 13:19:17	PA - NOVO PROGRESSO - Próx. BR-163	A sirene está ligada		Status	0	SIM	-7,1690	-55,3633
	25/08/2024 13:19:17	PA - NOVO PROGRESSO - Próx. BR-163	O veículo está bloqueado		Status	0	SIM	-7,1690	-55,3633
	25/08/2024 13:18:33	PA - NOVO PROGRESSO - Próx. BR-163	11 REINICIO DE VIAGEM 11 REINICIO DE VIAGEM ID MOTORISTA:7200		Macro		NÃO	-7,1690	-55,3633
	25/08/2024 13:18:33	PA - NOVO PROGRESSO - Próx. BR-163	A sirene está ligada		Alerta de Software		NÃO	-7,1690	-55,3633
	25/08/2024 13:17:21	PA - NOVO PROGRESSO - Próx. BR-163	Porta do Motorista aberta		Status	0	SIM	-7,1690	-55,3633
	25/08/2024 13:17:21	PA - NOVO PROGRESSO - Próx. BR-163	A sirene está ligada		Status	0	SIM	-7,1690	-55,3633
	25/08/2024 13:17:21	PA - NOVO PROGRESSO - Próx. BR-163	O veículo está bloqueado		Status	0	SIM	-7,1690	-55,3633
	25/08/2024 13:15:21	PA - NOVO PROGRESSO - Próx. BR-163	Porta do Motorista aberta		Status	0	SIM	-7,1690	-55,3633
	25/08/2024 13:15:21	PA - NOVO PROGRESSO - Próx. BR-163	A sirene está ligada		Status	0	SIM	-7,1690	-55,3633
	25/08/2024 13:15:21	PA - NOVO PROGRESSO - Próx. BR-163	O veículo está bloqueado		Status	0	SIM	-7,1690	-55,3633
	25/08/2024 13:13:21	PA - NOVO PROGRESSO - Próx. BR-163	Porta do Motorista aberta		Status	0	SIM	-7,1690	-55,3633

RELATÓRIO ANALÍTICO POR VEÍCULO

Período: 21/08/2024 00:00:00 à 27/08/2024 23:59:59
Identificador: FWJ4C28 LUIZ SC R 450 2021
Placa: FWJ4C28

- Legenda:**
-  Mensagens enviadas do Veículo (Veículo -> Central)
 -  Mensagens enviadas do Veículo (Controle de Jornada Cliente)
 -  Mensagens enviadas da Central (Central -> Veículo)



Sentido:	Data e Hora:	Localização:	Mensagem:	Modo Emergência	Tipo Mensagem:	Vel. (Km/h)	Log ?	Latitude	Longitude
	25/08/2024 13:13:21	PA - NOVO PROGRESSO - Próx. BR-163	A sirene está ligada		Status	0	SIM	-7,1690	-55,3633
	25/08/2024 13:13:21	PA - NOVO PROGRESSO - Próx. BR-163	O veículo está bloqueado		Status	0	SIM	-7,1690	-55,3633
	25/08/2024 13:11:21	PA - NOVO PROGRESSO - Próx. BR-163	Porta do Motorista aberta		Status	0	SIM	-7,1690	-55,3633
	25/08/2024 13:11:21	PA - NOVO PROGRESSO - Próx. BR-163	A sirene está ligada		Status	0	SIM	-7,1690	-55,3633
	25/08/2024 13:11:21	PA - NOVO PROGRESSO - Próx. BR-163	O veículo está bloqueado		Status	0	SIM	-7,1690	-55,3633
	25/08/2024 13:10:23	MENSAGEM ENVIADA PELA CENTRAL Enviada por: integração	Ultima Posição		Comando		-		
	25/08/2024 13:09:21	PA - NOVO PROGRESSO - Próx. BR-163	Porta do Motorista aberta		Status	0	SIM	-7,1690	-55,3633
	25/08/2024 13:09:21	PA - NOVO PROGRESSO - Próx. BR-163	A sirene está ligada		Status	0	SIM	-7,1690	-55,3633
	25/08/2024 13:09:21	PA - NOVO PROGRESSO - Próx. BR-163	O veículo está bloqueado		Status	0	SIM	-7,1690	-55,3633
	25/08/2024 13:08:48	PA - NOVO PROGRESSO - Próx. BR-163	Porta do Motorista aberta		Evento	0	NÃO	-7,1690	-55,3633
	25/08/2024 13:08:48	PA - NOVO PROGRESSO - Próx. BR-163	O veículo está bloqueado		Status	0	NÃO	-7,1690	-55,3633
	25/08/2024 13:08:48	PA - NOVO PROGRESSO - Próx. BR-163	A sirene está ligada		Alerta de Software	0	NÃO	-7,1690	-55,3633
	25/08/2024 13:08:48	PA - NOVO PROGRESSO - Próx. BR-163	Parada do Veículo		Alerta de Software	0	NÃO	-7,1690	-55,3633
	25/08/2024 13:07:21	PA - NOVO PROGRESSO - Próx. BR-163	A sirene está ligada		Status	0	SIM	-7,1690	-55,3633
	25/08/2024 13:07:21	PA - NOVO PROGRESSO - Próx. BR-163	O veículo está bloqueado		Status	0	SIM	-7,1690	-55,3633
	25/08/2024 13:05:59	PA - NOVO PROGRESSO - Próx. BR-163	A sirene está ligada		Status	0	SIM	-7,1690	-55,3633
	25/08/2024 13:05:59	PA - NOVO PROGRESSO - Próx. BR-163	O veículo está bloqueado		Status	0	SIM	-7,1690	-55,3633
	25/08/2024 13:05:21	PA - NOVO PROGRESSO - Próx. BR-163	A sirene está ligada		Status	0	SIM	-7,1690	-55,3633
	25/08/2024 13:05:21	PA - NOVO PROGRESSO - Próx. BR-163	O veículo está bloqueado		Status	0	SIM	-7,1690	-55,3633
	25/08/2024 13:02:00	PA - NOVO PROGRESSO - Próx. BR-163	A sirene está ligada		Status	0	SIM	-7,1690	-55,3634
	25/08/2024 13:02:00	PA - NOVO PROGRESSO - Próx. BR-163	O veículo está bloqueado		Status	0	SIM	-7,1690	-55,3634
	25/08/2024 13:00:00	PA - NOVO PROGRESSO - Próx. BR-163	A sirene está ligada		Status	0	SIM	-7,1690	-55,3634
	25/08/2024 13:00:00	PA - NOVO PROGRESSO - Próx. BR-163	O veículo está bloqueado		Status	0	SIM	-7,1690	-55,3634
	25/08/2024 12:58:00	PA - NOVO PROGRESSO - Próx. BR-163	A sirene está ligada		Status	0	SIM	-7,1690	-55,3634
	25/08/2024 12:58:00	PA - NOVO PROGRESSO - Próx. BR-163	O veículo está bloqueado		Status	0	SIM	-7,1690	-55,3634
	25/08/2024 12:56:00	PA - NOVO PROGRESSO - Próx. BR-163	A sirene está ligada		Status	0	SIM	-7,1690	-55,3634
	25/08/2024 12:56:00	PA - NOVO PROGRESSO - Próx. BR-163	O veículo está bloqueado		Status	0	SIM	-7,1690	-55,3634
	25/08/2024 12:54:00	PA - NOVO PROGRESSO - Próx. BR-163	A sirene está ligada		Status	0	SIM	-7,1690	-55,3634
	25/08/2024 12:54:00	PA - NOVO PROGRESSO - Próx. BR-163	O veículo está bloqueado		Status	0	SIM	-7,1690	-55,3634
	25/08/2024 12:53:03	PA - NOVO PROGRESSO - Próx. BR-163	A sirene está ligada		Status	0	SIM	-7,1690	-55,3634
	25/08/2024 12:53:03	PA - NOVO PROGRESSO - Próx. BR-163	Ignição desligada		Evento	0	SIM	-7,1690	-55,3634
	25/08/2024 12:53:03	PA - NOVO PROGRESSO - Próx. BR-163	O veículo está bloqueado		Status	0	SIM	-7,1690	-55,3634
	25/08/2024 12:52:50	PA - NOVO PROGRESSO - Próx. BR-163	Ignição ligada		Status	0	NÃO	-7,1690	-55,3633
	25/08/2024 12:52:50	PA - NOVO PROGRESSO - Próx. BR-163	Porta do Motorista aberta		Evento	0	NÃO	-7,1690	-55,3633
	25/08/2024 12:52:50	PA - NOVO PROGRESSO - Próx. BR-163	O veículo está bloqueado		Status	0	NÃO	-7,1690	-55,3633
	25/08/2024 12:52:50	PA - NOVO PROGRESSO - Próx. BR-163	A sirene está ligada		Alerta de Software	0	NÃO	-7,1690	-55,3633
	25/08/2024 12:52:50	PA - NOVO PROGRESSO - Próx. BR-163	Parada do Veículo		Alerta de Software	0	NÃO	-7,1690	-55,3633

RELATÓRIO ANALÍTICO POR VEÍCULO

Período: 21/08/2024 00:00:00 à 27/08/2024 23:59:59

Identificador: FWJ4C28 LUIZ SC R 450 2021

Placa: FWJ4C28

Legenda:

Mensagens enviadas do Veículo (Veículo -> Central)

Mensagens enviadas do Veículo (Controle de Jornada Cliente)

Mensagens enviadas da Central (Central -> Veículo)



Sentido:	Data e Hora:	Localização:	Mensagem:	Modo Emergência	Tipo Mensagem:	Vel. (Km/h)	Log ?	Latitude	Longitude
	25/08/2024 12:52:34	PA - NOVO PROGRESSO - Próx. BR-163	05 PARADA PARA ALIMENTACAO 05 PARADA PARA ALIMENTACAO: LOCAL:VENEZA KM:290 PREVISAO DE REINICIO DATA:25/08/24 HORA:12:53		Macro		NÃO	-7,1690	-55,3633
	25/08/2024 12:52:34	PA - NOVO PROGRESSO - Próx. BR-163	A sirene está ligada		Alerta de Software		NÃO	-7,1690	-55,3633
	25/08/2024 12:52:00	PA - NOVO PROGRESSO - Próx. BR-163	Ignição ligada		Status	0	SIM	-7,1690	-55,3634
	25/08/2024 12:52:00	PA - NOVO PROGRESSO - Próx. BR-163	A sirene está ligada		Status	0	SIM	-7,1690	-55,3634
	25/08/2024 12:50:00	PA - NOVO PROGRESSO - BR-163	Ignição ligada		Status	70	SIM	-7,1740	-55,3639
	25/08/2024 12:50:00	PA - NOVO PROGRESSO - BR-163	A sirene está ligada		Status	70	SIM	-7,1740	-55,3639
	25/08/2024 12:48:00	PA - NOVO PROGRESSO - BR-163	A sirene está ligada		Status	62	NÃO	-7,1937	-55,3637
	25/08/2024 12:48:00	PA - NOVO PROGRESSO - Próx. BR-163	Ignição ligada		Status	62	SIM	-7,1937	-55,3638
	25/08/2024 12:48:00	PA - NOVO PROGRESSO - Próx. BR-163	A sirene está ligada		Status	62	SIM	-7,1937	-55,3638
	25/08/2024 12:48:00	PA - NOVO PROGRESSO - BR-163	Ignição ligada		Status	62	NÃO	-7,1937	-55,3637
	25/08/2024 12:48:00	PA - NOVO PROGRESSO - BR-163	A sirene está ligada		Alerta de Software	62	NÃO	-7,1937	-55,3637
	25/08/2024 12:46:00	PA - NOVO PROGRESSO - BR-163	Ignição ligada		Status	73	SIM	-7,2143	-55,3588
	25/08/2024 12:46:00	PA - NOVO PROGRESSO - BR-163	A sirene está ligada		Status	73	SIM	-7,2143	-55,3588
	25/08/2024 12:44:00	PA - NOVO PROGRESSO - BR-163	Ignição ligada		Status	61	SIM	-7,2323	-55,3474
	25/08/2024 12:44:00	PA - NOVO PROGRESSO - BR-163	A sirene está ligada		Status	61	SIM	-7,2323	-55,3474
	25/08/2024 12:42:00	PA - NOVO PROGRESSO - BR-163	Ignição ligada		Status	77	SIM	-7,2492	-55,3336
	25/08/2024 12:42:00	PA - NOVO PROGRESSO - BR-163	A sirene está ligada		Status	77	SIM	-7,2492	-55,3336
	25/08/2024 12:40:00	PA - NOVO PROGRESSO - BR-163	Ignição ligada		Status	66	SIM	-7,2623	-55,3230
	25/08/2024 12:40:00	PA - NOVO PROGRESSO - BR-163	A sirene está ligada		Status	66	SIM	-7,2623	-55,3230
	25/08/2024 12:38:00	PA - NOVO PROGRESSO - BR-163	A sirene está ligada		Status	50	NÃO	-7,2872	-55,3112
	25/08/2024 12:38:00	PA - NOVO PROGRESSO - BR-163	Ignição ligada		Status	50	SIM	-7,2872	-55,3113
	25/08/2024 12:38:00	PA - NOVO PROGRESSO - BR-163	A sirene está ligada		Status	50	SIM	-7,2872	-55,3113
	25/08/2024 12:38:00	PA - NOVO PROGRESSO - BR-163	Ignição ligada		Status	50	NÃO	-7,2872	-55,3112
	25/08/2024 12:38:00	PA - NOVO PROGRESSO - BR-163	A sirene está ligada		Alerta de Software	50	NÃO	-7,2872	-55,3112
	25/08/2024 12:36:44	MENSAGEM ENVIADA PELA CENTRAL Enviada por: integração	Temporizador 10-10 / 18 hora(s)		Comando		-		
	25/08/2024 12:35:00	PA - NOVO PROGRESSO - BR-163	Ignição ligada		Status	0	SIM	-7,2981	-55,3111
	25/08/2024 12:35:00	PA - NOVO PROGRESSO - BR-163	A sirene está ligada		Status	0	SIM	-7,2981	-55,3111
	25/08/2024 12:33:00	PA - NOVO PROGRESSO - BR-163	A sirene está ligada		Status	71	NÃO	-7,3055	-55,3120
	25/08/2024 12:33:00	PA - NOVO PROGRESSO - BR-163	Ignição ligada		Status	71	SIM	-7,3055	-55,3121
	25/08/2024 12:33:00	PA - NOVO PROGRESSO - BR-163	A sirene está ligada		Status	71	SIM	-7,3055	-55,3121
	25/08/2024 12:33:00	PA - NOVO PROGRESSO - BR-163	Ignição ligada		Status	71	NÃO	-7,3055	-55,3120
	25/08/2024 12:33:00	PA - NOVO PROGRESSO - BR-163	A sirene está ligada		Alerta de Software	71	NÃO	-7,3055	-55,3120
	25/08/2024 12:30:00	PA - NOVO PROGRESSO - BR-163	Ignição ligada		Status	76	SIM	-7,3254	-55,3108
	25/08/2024 12:30:00	PA - NOVO PROGRESSO - BR-163	A sirene está ligada		Status	76	SIM	-7,3254	-55,3108

RELATÓRIO ANALÍTICO POR VEÍCULO




















Período: 21/08/2024 00:00:00 à 27/08/2024 23:59:59

Identificador: FWJ4C28 LUIZ SC R 450 2021

Placa: FWJ4C28

- Legenda:**
-  Mensagens enviadas do Veículo (Veículo -> Central)
 -  Mensagens enviadas do Veículo (Controle de Jornada Cliente)
 -  Mensagens enviadas da Central (Central -> Veículo)



Sentido:	Data e Hora:	Localização:	Mensagem:	Modo Emergência	Tipo Mensagem:	Vel. (Km/h)	Log ?	Latitude	Longitude
	25/08/2024 12:28:00	PA - NOVO PROGRESSO - BR-163	A sirene está ligada		Status	73	NÃO	-7,3517	-55,2955
	25/08/2024 12:28:00	PA - NOVO PROGRESSO - BR-163	Ignição ligada		Status	73	SIM	-7,3518	-55,2956
	25/08/2024 12:28:00	PA - NOVO PROGRESSO - BR-163	A sirene está ligada		Status	73	SIM	-7,3518	-55,2956
	25/08/2024 12:28:00	PA - NOVO PROGRESSO - BR-163	Ignição ligada		Status	73	NÃO	-7,3517	-55,2955
	25/08/2024 12:28:00	PA - NOVO PROGRESSO - BR-163	A sirene está ligada		Alerta de Software	73	NÃO	-7,3517	-55,2955
	25/08/2024 12:25:00	PA - NOVO PROGRESSO - BR-163	Ignição ligada		Status	75	SIM	-7,3716	-55,3045
	25/08/2024 12:25:00	PA - NOVO PROGRESSO - BR-163	A sirene está ligada		Status	75	SIM	-7,3716	-55,3045
	25/08/2024 12:23:00	PA - NOVO PROGRESSO - BR-163	Ignição ligada		Status	76	SIM	-7,4025	-55,2915
	25/08/2024 12:23:00	PA - NOVO PROGRESSO - Próx. BR-163	A sirene está ligada		Status	76	NÃO	-7,4023	-55,2913
	25/08/2024 12:23:00	PA - NOVO PROGRESSO - BR-163	A sirene está ligada		Status	76	SIM	-7,4025	-55,2915
	25/08/2024 12:23:00	PA - NOVO PROGRESSO - Próx. BR-163	Ignição ligada		Status	76	NÃO	-7,4023	-55,2913
	25/08/2024 12:23:00	PA - NOVO PROGRESSO - Próx. BR-163	A sirene está ligada		Alerta de Software	76	NÃO	-7,4023	-55,2913
	25/08/2024 12:20:00	PA - NOVO PROGRESSO - BR-163	Ignição ligada		Status	72	SIM	-7,4243	-55,2895
	25/08/2024 12:20:00	PA - NOVO PROGRESSO - BR-163	A sirene está ligada		Status	72	SIM	-7,4243	-55,2895
	25/08/2024 12:18:00	PA - NOVO PROGRESSO - BR-163	A sirene está ligada		Status	70	NÃO	-7,4557	-55,2922
	25/08/2024 12:18:00	PA - NOVO PROGRESSO - BR-163	Ignição ligada		Status	70	SIM	-7,4557	-55,2922
	25/08/2024 12:18:00	PA - NOVO PROGRESSO - BR-163	A sirene está ligada		Status	70	SIM	-7,4557	-55,2922
	25/08/2024 12:18:00	PA - NOVO PROGRESSO - BR-163	Ignição ligada		Status	70	NÃO	-7,4557	-55,2922
	25/08/2024 12:18:00	PA - NOVO PROGRESSO - BR-163	A sirene está ligada		Alerta de Software	70	NÃO	-7,4557	-55,2922
	25/08/2024 12:15:00	PA - NOVO PROGRESSO - BR-163	Ignição ligada		Status	38	SIM	-7,4726	-55,2902
	25/08/2024 12:15:00	PA - NOVO PROGRESSO - BR-163	A sirene está ligada		Status	38	SIM	-7,4726	-55,2902
	25/08/2024 12:13:00	PA - NOVO PROGRESSO - BR-163	Ignição ligada		Status	67	SIM	-7,4876	-55,2669
	25/08/2024 12:13:00	PA - NOVO PROGRESSO - Próx. BR-163	Ignição ligada		Status	67	NÃO	-7,4875	-55,2668
	25/08/2024 12:13:00	PA - NOVO PROGRESSO - BR-163	A sirene está ligada		Status	67	SIM	-7,4876	-55,2669
	25/08/2024 12:13:00	PA - NOVO PROGRESSO - Próx. BR-163	A sirene está ligada		Status	67	NÃO	-7,4875	-55,2668
	25/08/2024 12:13:00	PA - NOVO PROGRESSO - Próx. BR-163	A sirene está ligada		Alerta de Software	67	NÃO	-7,4875	-55,2668
	25/08/2024 12:10:00	PA - NOVO PROGRESSO - BR-163	Ignição ligada		Status	65	SIM	-7,5056	-55,2590
	25/08/2024 12:10:00	PA - NOVO PROGRESSO - BR-163	A sirene está ligada		Status	65	SIM	-7,5056	-55,2590
	25/08/2024 12:08:00	PA - NOVO PROGRESSO - BR-163	Ignição ligada		Status	71	SIM	-7,5371	-55,2597
	25/08/2024 12:08:00	PA - NOVO PROGRESSO - BR-163	Ignição ligada		Status	71	NÃO	-7,5370	-55,2597
	25/08/2024 12:08:00	PA - NOVO PROGRESSO - BR-163	A sirene está ligada		Status	71	SIM	-7,5371	-55,2597
	25/08/2024 12:08:00	PA - NOVO PROGRESSO - BR-163	A sirene está ligada		Status	71	NÃO	-7,5370	-55,2597
	25/08/2024 12:08:00	PA - NOVO PROGRESSO - BR-163	A sirene está ligada		Alerta de Software	71	NÃO	-7,5370	-55,2597
	25/08/2024 12:05:00	PA - NOVO PROGRESSO - BR-163	Ignição ligada		Status	72	SIM	-7,5580	-55,2511
	25/08/2024 12:05:00	PA - NOVO PROGRESSO - BR-163	A sirene está ligada		Status	72	SIM	-7,5580	-55,2511
	25/08/2024 12:03:00	PA - NOVO PROGRESSO - BR-163	Ignição ligada		Status	66	SIM	-7,5889	-55,2391
	25/08/2024 12:03:00	PA - NOVO PROGRESSO - Próx. BR-163	A sirene está ligada		Status	66	NÃO	-7,5888	-55,2390

RELATÓRIO ANALÍTICO POR VEÍCULO






































Período: 21/08/2024 00:00:00 à 27/08/2024 23:59:59

Identificador: FWJ4C28 LUIZ SC R 450 2021

Placa: FWJ4C28

- Legenda:**
-  Mensagens enviadas do Veículo (Veículo -> Central)
 -  Mensagens enviadas do Veículo (Controle de Jornada Cliente)
 -  Mensagens enviadas da Central (Central -> Veículo)



Sentido:	Data e Hora:	Localização:	Mensagem:	Modo Emergência	Tipo Mensagem:	Vel. (Km/h)	Log ?	Latitude	Longitude
	25/08/2024 12:03:00	PA - NOVO PROGRESSO - BR-163	A sirene está ligada		Status	66	SIM	-7,5889	-55,2391
	25/08/2024 12:03:00	PA - NOVO PROGRESSO - Próx. BR-163	Ignição ligada		Status	66	NÃO	-7,5888	-55,2390
	25/08/2024 12:03:00	PA - NOVO PROGRESSO - Próx. BR-163	A sirene está ligada		Alerta de Software	66	NÃO	-7,5888	-55,2390
	25/08/2024 12:00:00	PA - NOVO PROGRESSO - BR-163	Ignição ligada		Status	75	SIM	-7,6064	-55,2374
	25/08/2024 12:00:00	PA - NOVO PROGRESSO - BR-163	A sirene está ligada		Status	75	SIM	-7,6064	-55,2374
	25/08/2024 11:58:00	PA - NOVO PROGRESSO - BR-163	Ignição ligada		Status	76	SIM	-7,6334	-55,2270
	25/08/2024 11:58:00	PA - NOVO PROGRESSO - Próx. BR-163	A sirene está ligada		Status	76	NÃO	-7,6333	-55,2270
	25/08/2024 11:58:00	PA - NOVO PROGRESSO - BR-163	A sirene está ligada		Status	76	SIM	-7,6334	-55,2270
	25/08/2024 11:58:00	PA - NOVO PROGRESSO - Próx. BR-163	Ignição ligada		Status	76	NÃO	-7,6333	-55,2270
	25/08/2024 11:58:00	PA - NOVO PROGRESSO - Próx. BR-163	A sirene está ligada		Alerta de Software	76	NÃO	-7,6333	-55,2270
	25/08/2024 11:54:59	PA - NOVO PROGRESSO - BR-163	Ignição ligada		Status	70	SIM	-7,6527	-55,2219
	25/08/2024 11:54:59	PA - NOVO PROGRESSO - BR-163	A sirene está ligada		Status	70	SIM	-7,6527	-55,2219
	25/08/2024 11:52:59	PA - NOVO PROGRESSO - BR-163	Ignição ligada		Status	69	SIM	-7,6863	-55,2130
	25/08/2024 11:52:59	PA - NOVO PROGRESSO - BR-163	A sirene está ligada		Status	69	NÃO	-7,6862	-55,2130
	25/08/2024 11:52:59	PA - NOVO PROGRESSO - BR-163	A sirene está ligada		Status	69	SIM	-7,6863	-55,2130
	25/08/2024 11:52:59	PA - NOVO PROGRESSO - BR-163	Ignição ligada		Status	69	NÃO	-7,6862	-55,2130
	25/08/2024 11:52:59	PA - NOVO PROGRESSO - BR-163	A sirene está ligada		Alerta de Software	69	NÃO	-7,6862	-55,2130
	25/08/2024 11:49:59	PA - NOVO PROGRESSO - BR-163	Ignição ligada		Status	77	SIM	-7,7071	-55,2101
	25/08/2024 11:49:59	PA - NOVO PROGRESSO - BR-163	A sirene está ligada		Status	77	SIM	-7,7071	-55,2101
	25/08/2024 11:47:59	PA - NOVO PROGRESSO - Próx. BR-163	A sirene está ligada		Status	0	NÃO	-7,7280	-55,2070
	25/08/2024 11:47:59	PA - NOVO PROGRESSO - Próx. BR-163	Ignição ligada		Status	0	SIM	-7,7281	-55,2071
	25/08/2024 11:47:59	PA - NOVO PROGRESSO - Próx. BR-163	A sirene está ligada		Status	0	SIM	-7,7281	-55,2071
	25/08/2024 11:47:59	PA - NOVO PROGRESSO - Próx. BR-163	Ignição ligada		Status	0	NÃO	-7,7280	-55,2070
	25/08/2024 11:47:59	PA - NOVO PROGRESSO - Próx. BR-163	A sirene está ligada		Alerta de Software	0	NÃO	-7,7280	-55,2070
	25/08/2024 11:47:59	PA - NOVO PROGRESSO - Próx. BR-163	Parada do Veículo		Alerta de Software	0	NÃO	-7,7280	-55,2070
	25/08/2024 11:44:59	PA - NOVO PROGRESSO - BR-163	Ignição ligada		Status	0	SIM	-7,7284	-55,2072
	25/08/2024 11:44:59	PA - NOVO PROGRESSO - BR-163	A sirene está ligada		Status	0	SIM	-7,7284	-55,2072
	25/08/2024 11:42:59	PA - NOVO PROGRESSO - BR-163	Ignição ligada		Status	0	SIM	-7,7284	-55,2072
	25/08/2024 11:42:59	PA - NOVO PROGRESSO - BR-163	A sirene está ligada		Status	0	NÃO	-7,7283	-55,2072
	25/08/2024 11:42:59	PA - NOVO PROGRESSO - BR-163	A sirene está ligada		Status	0	SIM	-7,7284	-55,2072
	25/08/2024 11:42:59	PA - NOVO PROGRESSO - BR-163	Ignição ligada		Status	0	NÃO	-7,7283	-55,2072
	25/08/2024 11:42:59	PA - NOVO PROGRESSO - BR-163	A sirene está ligada		Alerta de Software	0	NÃO	-7,7283	-55,2072
	25/08/2024 11:42:59	PA - NOVO PROGRESSO - BR-163	Parada do Veículo		Alerta de Software	0	NÃO	-7,7283	-55,2072
	25/08/2024 11:39:59	PA - NOVO PROGRESSO - BR-163	Ignição ligada		Status	72	SIM	-7,7404	-55,2056
	25/08/2024 11:39:59	PA - NOVO PROGRESSO - BR-163	A sirene está ligada		Status	72	SIM	-7,7404	-55,2056
	25/08/2024 11:37:59	PA - NOVO PROGRESSO - BR-163	A sirene está ligada		Status	73	NÃO	-7,7710	-55,1995
	25/08/2024 11:37:59	PA - NOVO PROGRESSO - BR-163	Ignição ligada		Status	73	SIM	-7,7711	-55,1995

RELATÓRIO ANALÍTICO POR VEÍCULO



































Período: 21/08/2024 00:00:00 à 27/08/2024 23:59:59

Identificador: FWJ4C28 LUIZ SC R 450 2021

Placa: FWJ4C28

- Legenda:**
-  Mensagens enviadas do Veículo (Veículo -> Central)
 -  Mensagens enviadas do Veículo (Controle de Jornada Cliente)
 -  Mensagens enviadas da Central (Central -> Veículo)



Sentido:	Data e Hora:	Localização:	Mensagem:	Modo Emergência	Tipo Mensagem:	Vel. (Km/h)	Log ?	Latitude	Longitude
	25/08/2024 11:37:59	PA - NOVO PROGRESSO - BR-163	A sirene está ligada		Status	73	SIM	-7,7711	-55,1995
	25/08/2024 11:37:59	PA - NOVO PROGRESSO - BR-163	Ignição ligada		Status	73	NÃO	-7,7710	-55,1995
	25/08/2024 11:37:59	PA - NOVO PROGRESSO - BR-163	A sirene está ligada		Alerta de Software	73	NÃO	-7,7710	-55,1995
	25/08/2024 11:34:59	PA - NOVO PROGRESSO - BR-163	Ignição ligada		Status	74	SIM	-7,7926	-55,1932
	25/08/2024 11:34:59	PA - NOVO PROGRESSO - BR-163	A sirene está ligada		Status	74	SIM	-7,7926	-55,1932
	25/08/2024 11:32:59	PA - NOVO PROGRESSO - Próx. BR-163	A sirene está ligada		Status	78	NÃO	-7,8250	-55,1870
	25/08/2024 11:32:59	PA - NOVO PROGRESSO - BR-163	Ignição ligada		Status	78	SIM	-7,8250	-55,1872
	25/08/2024 11:32:59	PA - NOVO PROGRESSO - BR-163	A sirene está ligada		Status	78	SIM	-7,8250	-55,1872
	25/08/2024 11:32:59	PA - NOVO PROGRESSO - Próx. BR-163	Ignição ligada		Status	78	NÃO	-7,8250	-55,1870
	25/08/2024 11:32:59	PA - NOVO PROGRESSO - Próx. BR-163	A sirene está ligada		Alerta de Software	78	NÃO	-7,8250	-55,1870
	25/08/2024 11:29:59	PA - NOVO PROGRESSO - BR-163	Ignição ligada		Status	72	SIM	-7,8478	-55,1828
	25/08/2024 11:29:59	PA - NOVO PROGRESSO - BR-163	A sirene está ligada		Status	72	SIM	-7,8478	-55,1828
	25/08/2024 11:27:59	PA - NOVO PROGRESSO - BR-163	A sirene está ligada		Status	69	NÃO	-7,8798	-55,1803
	25/08/2024 11:27:59	PA - NOVO PROGRESSO - BR-163	Ignição ligada		Status	69	SIM	-7,8799	-55,1804
	25/08/2024 11:27:59	PA - NOVO PROGRESSO - BR-163	A sirene está ligada		Status	69	SIM	-7,8799	-55,1804
	25/08/2024 11:27:59	PA - NOVO PROGRESSO - BR-163	Ignição ligada		Status	69	NÃO	-7,8798	-55,1803
	25/08/2024 11:27:59	PA - NOVO PROGRESSO - BR-163	A sirene está ligada		Alerta de Software	69	NÃO	-7,8798	-55,1803
	25/08/2024 11:24:59	PA - NOVO PROGRESSO - BR-163	A sirene está ligada		Status	30	SIM	-7,8980	-55,1762
	25/08/2024 11:24:59	PA - NOVO PROGRESSO - BR-163	Ignição ligada		Status	30	SIM	-7,8980	-55,1762
	25/08/2024 11:22:59	PA - NOVO PROGRESSO - BR-163	A sirene está ligada		Status	72	SIM	-7,9267	-55,1656
	25/08/2024 11:22:59	PA - NOVO PROGRESSO - BR-163	A sirene está ligada		Status	72	NÃO	-7,9265	-55,1655
	25/08/2024 11:22:59	PA - NOVO PROGRESSO - BR-163	Ignição ligada		Status	72	SIM	-7,9267	-55,1656
	25/08/2024 11:22:59	PA - NOVO PROGRESSO - BR-163	Ignição ligada		Status	72	NÃO	-7,9265	-55,1655
	25/08/2024 11:22:59	PA - NOVO PROGRESSO - BR-163	A sirene está ligada		Alerta de Software	72	NÃO	-7,9265	-55,1655
	25/08/2024 11:19:59	PA - NOVO PROGRESSO - BR-163	A sirene está ligada		Status	62	SIM	-7,9458	-55,1649
	25/08/2024 11:19:59	PA - NOVO PROGRESSO - BR-163	Ignição ligada		Status	62	SIM	-7,9458	-55,1649
	25/08/2024 11:17:59	PA - NOVO PROGRESSO - BR-163	Ignição ligada		Status	76	SIM	-7,9769	-55,1631
	25/08/2024 11:17:59	PA - NOVO PROGRESSO - BR-163	Ignição ligada		Status	76	NÃO	-7,9768	-55,1630
	25/08/2024 11:17:59	PA - NOVO PROGRESSO - BR-163	A sirene está ligada		Status	76	SIM	-7,9769	-55,1631
	25/08/2024 11:17:59	PA - NOVO PROGRESSO - BR-163	A sirene está ligada		Status	76	NÃO	-7,9768	-55,1630
	25/08/2024 11:17:59	PA - NOVO PROGRESSO - BR-163	A sirene está ligada		Alerta de Software	76	NÃO	-7,9768	-55,1630
	25/08/2024 11:14:59	PA - NOVO PROGRESSO - BR-163	Ignição ligada		Status	73	SIM	-7,9959	-55,1635
	25/08/2024 11:14:59	PA - NOVO PROGRESSO - BR-163	A sirene está ligada		Status	73	SIM	-7,9959	-55,1635
	25/08/2024 11:12:59	PA - NOVO PROGRESSO - BR-163	Ignição ligada		Status	78	SIM	-8,0257	-55,1548
	25/08/2024 11:12:59	PA - NOVO PROGRESSO - Próx. BR-163	Ignição ligada		Status	78	NÃO	-8,0255	-55,1547
	25/08/2024 11:12:59	PA - NOVO PROGRESSO - BR-163	A sirene está ligada		Status	78	SIM	-8,0257	-55,1548
	25/08/2024 11:12:59	PA - NOVO PROGRESSO - Próx. BR-163	A sirene está ligada		Status	78	NÃO	-8,0255	-55,1547

RELATÓRIO ANALÍTICO POR VEÍCULO






































Período: 21/08/2024 00:00:00 à 27/08/2024 23:59:59

Identificador: FWJ4C28 LUIZ SC R 450 2021

Placa: FWJ4C28

- Legenda:**
-  Mensagens enviadas do Veículo (Veículo -> Central)
 -  Mensagens enviadas do Veículo (Controle de Jornada Cliente)
 -  Mensagens enviadas da Central (Central -> Veículo)






Sentido:	Data e Hora:	Localização:	Mensagem:	Modo Emergência	Tipo Mensagem:	Vel. (Km/h)	Log ?	Latitude	Longitude
	25/08/2024 11:12:59	PA - NOVO PROGRESSO - Próx. BR-163	A sirene está ligada		Alerta de Software	78	NÃO	-8,0255	-55,1547
	25/08/2024 11:09:59	PA - NOVO PROGRESSO - BR-163	Ignição ligada		Status	62	SIM	-8,0437	-55,1447
	25/08/2024 11:09:59	PA - NOVO PROGRESSO - BR-163	A sirene está ligada		Status	62	SIM	-8,0437	-55,1447
	25/08/2024 11:07:59	PA - NOVO PROGRESSO - BR-163	Ignição ligada		Status	64	SIM	-8,0730	-55,1445
	25/08/2024 11:07:59	PA - NOVO PROGRESSO - BR-163	Ignição ligada		Status	64	NÃO	-8,0730	-55,1445
	25/08/2024 11:07:59	PA - NOVO PROGRESSO - BR-163	A sirene está ligada		Status	64	SIM	-8,0730	-55,1445
	25/08/2024 11:07:59	PA - NOVO PROGRESSO - BR-163	A sirene está ligada		Status	64	NÃO	-8,0730	-55,1445
	25/08/2024 11:07:59	PA - NOVO PROGRESSO - BR-163	A sirene está ligada		Alerta de Software	64	NÃO	-8,0730	-55,1445
	25/08/2024 11:04:59	PA - ALTAMIRA - BR-163	Ignição ligada		Status	70	SIM	-8,0942	-55,1452
	25/08/2024 11:04:59	PA - ALTAMIRA - BR-163	A sirene está ligada		Status	70	SIM	-8,0942	-55,1452
	25/08/2024 11:02:59	PA - ALTAMIRA - BR-163	Ignição ligada		Status	76	SIM	-8,1225	-55,1358
	25/08/2024 11:02:59	PA - ALTAMIRA - BR-163	A sirene está ligada		Status	76	NÃO	-8,1225	-55,1358
	25/08/2024 11:02:59	PA - ALTAMIRA - BR-163	A sirene está ligada		Status	76	SIM	-8,1225	-55,1358
	25/08/2024 11:02:59	PA - ALTAMIRA - BR-163	Ignição ligada		Status	76	NÃO	-8,1225	-55,1358
	25/08/2024 11:02:59	PA - ALTAMIRA - BR-163	A sirene está ligada		Alerta de Software	76	NÃO	-8,1225	-55,1358
	25/08/2024 10:59:59	PA - ALTAMIRA - BR-163	Ignição ligada		Status	69	SIM	-8,1440	-55,1332
	25/08/2024 10:59:59	PA - ALTAMIRA - BR-163	A sirene está ligada		Status	69	SIM	-8,1440	-55,1332
	25/08/2024 10:57:59	PA - ALTAMIRA - BR-163	A sirene está ligada		Status	73	NÃO	-8,1735	-55,1267
	25/08/2024 10:57:59	PA - ALTAMIRA - BR-163	Ignição ligada		Status	73	SIM	-8,1736	-55,1268
	25/08/2024 10:57:59	PA - ALTAMIRA - BR-163	A sirene está ligada		Status	73	SIM	-8,1736	-55,1268
	25/08/2024 10:57:59	PA - ALTAMIRA - BR-163	Ignição ligada		Status	73	NÃO	-8,1735	-55,1267
	25/08/2024 10:57:59	PA - ALTAMIRA - BR-163	A sirene está ligada		Alerta de Software	73	NÃO	-8,1735	-55,1267
	25/08/2024 10:54:59	PA - ALTAMIRA - BR-163	Ignição ligada		Status	64	SIM	-8,1947	-55,1246
	25/08/2024 10:54:59	PA - ALTAMIRA - BR-163	A sirene está ligada		Status	64	SIM	-8,1947	-55,1246
	25/08/2024 10:52:59	PA - ALTAMIRA - BR-163	Ignição ligada		Status	68	SIM	-8,2271	-55,1197
	25/08/2024 10:52:59	PA - ALTAMIRA - BR-163	A sirene está ligada		Status	68	NÃO	-8,2270	-55,1197
	25/08/2024 10:52:59	PA - ALTAMIRA - BR-163	A sirene está ligada		Status	68	SIM	-8,2271	-55,1197
	25/08/2024 10:52:59	PA - ALTAMIRA - BR-163	Ignição ligada		Status	68	NÃO	-8,2270	-55,1197
	25/08/2024 10:52:59	PA - ALTAMIRA - BR-163	A sirene está ligada		Alerta de Software	68	NÃO	-8,2270	-55,1197
	25/08/2024 10:49:59	PA - ALTAMIRA - BR-163	Ignição ligada		Status	61	SIM	-8,2460	-55,1130
	25/08/2024 10:49:59	PA - ALTAMIRA - BR-163	A sirene está ligada		Status	61	SIM	-8,2460	-55,1130
	25/08/2024 10:47:59	PA - ALTAMIRA - BR-163	Ignição ligada		Status	70	SIM	-8,2762	-55,1069
	25/08/2024 10:47:59	PA - ALTAMIRA - Próx. BR-163	A sirene está ligada		Status	70	NÃO	-8,2760	-55,1068
	25/08/2024 10:47:59	PA - ALTAMIRA - BR-163	A sirene está ligada		Status	70	SIM	-8,2762	-55,1069
	25/08/2024 10:47:59	PA - ALTAMIRA - Próx. BR-163	Ignição ligada		Status	70	NÃO	-8,2760	-55,1068
	25/08/2024 10:47:59	PA - ALTAMIRA - Próx. BR-163	A sirene está ligada		Alerta de Software	70	NÃO	-8,2760	-55,1068
	25/08/2024 10:44:59	PA - ALTAMIRA - BR-163	Ignição ligada		Status	64	SIM	-8,2965	-55,1055

RELATÓRIO ANALÍTICO POR VEÍCULO






































Período: 21/08/2024 00:00:00 à 27/08/2024 23:59:59

Identificador: FWJ4C28 LUIZ SC R 450 2021

Placa: FWJ4C28

- Legenda:**
-  Mensagens enviadas do Veículo (Veículo -> Central)
 -  Mensagens enviadas do Veículo (Controle de Jornada Cliente)
 -  Mensagens enviadas da Central (Central -> Veículo)



Sentido:	Data e Hora:	Localização:	Mensagem:	Modo Emergência	Tipo Mensagem:	Vel. (Km/h)	Log ?	Latitude	Longitude
	25/08/2024 10:44:59	PA - ALTAMIRA - BR-163	A sirene está ligada		Status	64	SIM	-8,2965	-55,1055
	25/08/2024 10:42:59	PA - ALTAMIRA - BR-163	Ignição ligada		Status	24	SIM	-8,3180	-55,1000
	25/08/2024 10:42:59	PA - ALTAMIRA - BR-163	Ignição ligada		Status	24	NÃO	-8,3180	-55,1000
	25/08/2024 10:42:59	PA - ALTAMIRA - BR-163	A sirene está ligada		Status	24	SIM	-8,3180	-55,1000
	25/08/2024 10:42:59	PA - ALTAMIRA - BR-163	A sirene está ligada		Status	24	NÃO	-8,3180	-55,1000
	25/08/2024 10:42:59	PA - ALTAMIRA - BR-163	A sirene está ligada		Alerta de Software	24	NÃO	-8,3180	-55,1000
	25/08/2024 10:39:59	PA - ALTAMIRA - BR-163	Ignição ligada		Status	55	SIM	-8,3252	-55,0976
	25/08/2024 10:39:59	PA - ALTAMIRA - BR-163	A sirene está ligada		Status	55	SIM	-8,3252	-55,0976
	25/08/2024 10:37:59	PA - ALTAMIRA - Próx. BR-163	A sirene está ligada		Status	74	NÃO	-8,3548	-55,0962
	25/08/2024 10:37:59	PA - ALTAMIRA - BR-163	A sirene está ligada		Status	74	SIM	-8,3550	-55,0963
	25/08/2024 10:37:59	PA - ALTAMIRA - Próx. BR-163	Ignição ligada		Status	74	NÃO	-8,3548	-55,0962
	25/08/2024 10:37:59	PA - ALTAMIRA - BR-163	Ignição ligada		Status	74	SIM	-8,3550	-55,0963
	25/08/2024 10:37:59	PA - ALTAMIRA - Próx. BR-163	A sirene está ligada		Alerta de Software	74	NÃO	-8,3548	-55,0962
	25/08/2024 10:34:59	PA - ALTAMIRA - BR-163	A sirene está ligada		Status	73	SIM	-8,3767	-55,0935
	25/08/2024 10:34:59	PA - ALTAMIRA - BR-163	Ignição ligada		Status	73	SIM	-8,3767	-55,0935
	25/08/2024 10:32:59	PA - ALTAMIRA - Próx. BR-163	A sirene está ligada		Status	70	NÃO	-8,4087	-55,0970
	25/08/2024 10:32:59	PA - ALTAMIRA - BR-163	A sirene está ligada		Status	70	SIM	-8,4087	-55,0971
	25/08/2024 10:32:59	PA - ALTAMIRA - Próx. BR-163	Ignição ligada		Status	70	NÃO	-8,4087	-55,0970
	25/08/2024 10:32:59	PA - ALTAMIRA - BR-163	Ignição ligada		Status	70	SIM	-8,4087	-55,0971
	25/08/2024 10:29:59	PA - ALTAMIRA - BR-163	A sirene está ligada		Status	72	SIM	-8,4277	-55,1087
	25/08/2024 10:29:59	PA - ALTAMIRA - BR-163	Ignição ligada		Status	72	SIM	-8,4277	-55,1087
	25/08/2024 10:27:59	PA - ALTAMIRA - BR-163	A sirene está ligada		Status	68	SIM	-8,4507	-55,1314
	25/08/2024 10:27:59	PA - ALTAMIRA - BR-163	A sirene está ligada		Status	68	NÃO	-8,4507	-55,1313
	25/08/2024 10:27:59	PA - ALTAMIRA - BR-163	Ignição ligada		Status	68	SIM	-8,4507	-55,1314
	25/08/2024 10:27:59	PA - ALTAMIRA - BR-163	Ignição ligada		Status	68	NÃO	-8,4507	-55,1313
	25/08/2024 10:27:59	PA - ALTAMIRA - BR-163	A sirene está ligada		Alerta de Software	68	NÃO	-8,4507	-55,1313
	25/08/2024 10:24:59	PA - ALTAMIRA - BR-163	A sirene está ligada		Status	77	SIM	-8,4702	-55,1329
	25/08/2024 10:24:59	PA - ALTAMIRA - BR-163	Ignição ligada		Status	77	SIM	-8,4702	-55,1329
	25/08/2024 10:22:59	PA - ALTAMIRA - Próx. BR-163	A sirene está ligada		Status	69	NÃO	-8,4962	-55,1198
	25/08/2024 10:22:59	PA - ALTAMIRA - BR-163	A sirene está ligada		Status	69	SIM	-8,4962	-55,1199
	25/08/2024 10:22:59	PA - ALTAMIRA - Próx. BR-163	Ignição ligada		Status	69	NÃO	-8,4962	-55,1198
	25/08/2024 10:22:59	PA - ALTAMIRA - BR-163	Ignição ligada		Status	69	SIM	-8,4962	-55,1199
	25/08/2024 10:22:59	PA - ALTAMIRA - Próx. BR-163	A sirene está ligada		Alerta de Software	69	NÃO	-8,4962	-55,1198
	25/08/2024 10:19:59	PA - ALTAMIRA - BR-163	Ignição ligada		Status	71	SIM	-8,5127	-55,1114
	25/08/2024 10:19:59	PA - ALTAMIRA - BR-163	A sirene está ligada		Status	71	SIM	-8,5127	-55,1114
	25/08/2024 10:17:59	PA - ALTAMIRA - BR-163	Ignição ligada		Status	74	SIM	-8,5416	-55,0958
	25/08/2024 10:17:59	PA - ALTAMIRA - Próx. BR-163	A sirene está ligada		Status	74	NÃO	-8,5415	-55,0957

RELATÓRIO ANALÍTICO POR VEÍCULO






































Período: 21/08/2024 00:00:00 à 27/08/2024 23:59:59

Identificador: FWJ4C28 LUIZ SC R 450 2021

Placa: FWJ4C28




- Legenda:**
-  Mensagens enviadas do Veículo (Veículo -> Central)
 -  Mensagens enviadas do Veículo (Controle de Jornada Cliente)
 -  Mensagens enviadas da Central (Central -> Veículo)








































Sentido:	Data e Hora:	Localização:	Mensagem:	Modo Emergência	Tipo Mensagem:	Vel. (Km/h)	Log ?	Latitude	Longitude
	25/08/2024 10:17:59	PA - ALTAMIRA - BR-163	A sirene está ligada		Status	74	SIM	-8,5416	-55,0958
	25/08/2024 10:17:59	PA - ALTAMIRA - Próx. BR-163	Ignição ligada		Status	74	NÃO	-8,5415	-55,0957
	25/08/2024 10:17:59	PA - ALTAMIRA - Próx. BR-163	A sirene está ligada		Alerta de Software	74	NÃO	-8,5415	-55,0957
	25/08/2024 10:14:59	PA - ALTAMIRA - BR-163	Ignição ligada		Status	62	SIM	-8,5579	-55,0864
	25/08/2024 10:14:59	PA - ALTAMIRA - BR-163	A sirene está ligada		Status	62	SIM	-8,5579	-55,0864
	25/08/2024 10:12:59	PA - ALTAMIRA - BR-163	Ignição ligada		Status	67	SIM	-8,5831	-55,0706
	25/08/2024 10:12:59	PA - ALTAMIRA - Próx. BR-163	A sirene está ligada		Status	67	NÃO	-8,5830	-55,0705
	25/08/2024 10:12:59	PA - ALTAMIRA - BR-163	A sirene está ligada		Status	67	SIM	-8,5831	-55,0706
	25/08/2024 10:12:59	PA - ALTAMIRA - Próx. BR-163	Ignição ligada		Status	67	NÃO	-8,5830	-55,0705
	25/08/2024 10:12:59	PA - ALTAMIRA - Próx. BR-163	A sirene está ligada		Alerta de Software	67	NÃO	-8,5830	-55,0705
	25/08/2024 10:09:59	PA - ALTAMIRA - BR-163	Ignição ligada		Status	51	SIM	-8,5978	-55,0615
	25/08/2024 10:09:59	PA - ALTAMIRA - BR-163	A sirene está ligada		Status	51	SIM	-8,5978	-55,0615
	25/08/2024 10:07:59	PA - ALTAMIRA - BR-163	Ignição ligada		Status	55	SIM	-8,6142	-55,0513
	25/08/2024 10:07:59	PA - ALTAMIRA - Próx. BR-163	A sirene está ligada		Status	55	NÃO	-8,6142	-55,0512
	25/08/2024 10:07:59	PA - ALTAMIRA - BR-163	A sirene está ligada		Status	55	SIM	-8,6142	-55,0513
	25/08/2024 10:07:59	PA - ALTAMIRA - Próx. BR-163	Ignição ligada		Status	55	NÃO	-8,6142	-55,0512
	25/08/2024 10:07:59	PA - ALTAMIRA - Próx. BR-163	A sirene está ligada		Alerta de Software	55	NÃO	-8,6142	-55,0512
	25/08/2024 10:04:59	PA - ALTAMIRA - BR-163	Ignição ligada		Status	42	SIM	-8,6227	-55,0461
	25/08/2024 10:04:59	PA - ALTAMIRA - BR-163	A sirene está ligada		Status	42	SIM	-8,6227	-55,0461
	25/08/2024 10:02:59	PA - ALTAMIRA - Próx. BR-163	A sirene está ligada		Status	71	NÃO	-8,6442	-55,0330
	25/08/2024 10:02:59	PA - ALTAMIRA - BR-163	A sirene está ligada		Status	71	SIM	-8,6443	-55,0331
	25/08/2024 10:02:59	PA - ALTAMIRA - Próx. BR-163	Ignição ligada		Status	71	NÃO	-8,6442	-55,0330
	25/08/2024 10:02:59	PA - ALTAMIRA - BR-163	Ignição ligada		Status	71	SIM	-8,6443	-55,0331
	25/08/2024 10:02:59	PA - ALTAMIRA - Próx. BR-163	A sirene está ligada		Alerta de Software	71	NÃO	-8,6442	-55,0330
	25/08/2024 09:59:59	PA - ALTAMIRA - BR-163	A sirene está ligada		Status	76	SIM	-8,6599	-55,0194
	25/08/2024 09:59:59	PA - ALTAMIRA - BR-163	Ignição ligada		Status	76	SIM	-8,6599	-55,0194
	25/08/2024 09:57:59	PA - ALTAMIRA - BR-163	A sirene está ligada		Status	74	NÃO	-8,6877	-55,0122
	25/08/2024 09:57:59	PA - ALTAMIRA - BR-163	A sirene está ligada		Status	74	SIM	-8,6878	-55,0122
	25/08/2024 09:57:59	PA - ALTAMIRA - BR-163	Ignição ligada		Status	74	NÃO	-8,6877	-55,0122
	25/08/2024 09:57:59	PA - ALTAMIRA - BR-163	Ignição ligada		Status	74	SIM	-8,6878	-55,0122
	25/08/2024 09:57:59	PA - ALTAMIRA - BR-163	A sirene está ligada		Alerta de Software	74	NÃO	-8,6877	-55,0122
	25/08/2024 09:54:59	PA - ALTAMIRA - BR-163	Ignição ligada		Status	70	SIM	-8,7046	-54,9983
	25/08/2024 09:54:59	PA - ALTAMIRA - BR-163	A sirene está ligada		Status	70	SIM	-8,7046	-54,9983
	25/08/2024 09:52:59	PA - ALTAMIRA - Próx. BR-163	A sirene está ligada		Status	53	NÃO	-8,7258	-54,9745
	25/08/2024 09:52:59	PA - ALTAMIRA - BR-163	A sirene está ligada		Status	53	SIM	-8,7259	-54,9746
	25/08/2024 09:52:59	PA - ALTAMIRA - Próx. BR-163	Ignição ligada		Status	53	NÃO	-8,7258	-54,9745
	25/08/2024 09:52:59	PA - ALTAMIRA - BR-163	Ignição ligada		Status	53	SIM	-8,7259	-54,9746

RELATÓRIO ANALÍTICO POR VEÍCULO

Período: 21/08/2024 00:00:00 à 27/08/2024 23:59:59
Identificador: FWJ4C28 LUIZ SC R 450 2021
Placa: FWJ4C28

- Legenda:**
-  Mensagens enviadas do Veículo (Veículo -> Central)
 -  Mensagens enviadas do Veículo (Controle de Jornada Cliente)
 -  Mensagens enviadas da Central (Central -> Veículo)



Sentido:	Data e Hora:	Localização:	Mensagem:	Modo Emergência	Tipo Mensagem:	Vel. (Km/h)	Log ?	Latitude	Longitude
	25/08/2024 09:52:59	PA - ALTAMIRA - Próx. BR-163	A sirene está ligada		Alerta de Software	53	NÃO	-8,7258	-54,9745
	25/08/2024 09:49:59	PA - ALTAMIRA - BR-163	Ignição ligada		Status	57	SIM	-8,7307	-54,9773
	25/08/2024 09:49:59	PA - ALTAMIRA - BR-163	A sirene está ligada		Status	57	SIM	-8,7307	-54,9773
	25/08/2024 09:47:59	PA - ALTAMIRA - Próx. BR-163	Ignição ligada		Status	70	SIM	-8,7559	-54,9666
	25/08/2024 09:47:59	PA - ALTAMIRA - BR-163	A sirene está ligada		Status	70	NÃO	-8,7558	-54,9665
	25/08/2024 09:47:59	PA - ALTAMIRA - Próx. BR-163	A sirene está ligada		Status	70	SIM	-8,7559	-54,9666
	25/08/2024 09:47:59	PA - ALTAMIRA - BR-163	Ignição ligada		Status	70	NÃO	-8,7558	-54,9665
	25/08/2024 09:47:59	PA - ALTAMIRA - BR-163	A sirene está ligada		Alerta de Software	70	NÃO	-8,7558	-54,9665
	25/08/2024 09:44:59	PA - ALTAMIRA - BR-163	Ignição ligada		Status	77	SIM	-8,7761	-54,9728
	25/08/2024 09:44:59	PA - ALTAMIRA - BR-163	A sirene está ligada		Status	77	SIM	-8,7761	-54,9728
	25/08/2024 09:42:59	PA - ALTAMIRA - BR-163	Ignição ligada		Status	52	NÃO	-8,8067	-54,9727
	25/08/2024 09:42:59	PA - ALTAMIRA - BR-163	Ignição ligada		Status	52	SIM	-8,8067	-54,9727
	25/08/2024 09:42:59	PA - ALTAMIRA - BR-163	A sirene está ligada		Status	52	NÃO	-8,8067	-54,9727
	25/08/2024 09:42:59	PA - ALTAMIRA - BR-163	A sirene está ligada		Status	52	SIM	-8,8067	-54,9727
	25/08/2024 09:42:59	PA - ALTAMIRA - BR-163	A sirene está ligada		Alerta de Software	52	NÃO	-8,8067	-54,9727
	25/08/2024 09:39:59	PA - ALTAMIRA - BR-163	Ignição ligada		Status	79	SIM	-8,8261	-54,9679
	25/08/2024 09:39:59	PA - ALTAMIRA - BR-163	A sirene está ligada		Status	79	SIM	-8,8261	-54,9679
	25/08/2024 09:37:59	PA - ALTAMIRA - BR-163	Ignição ligada		Status	65	SIM	-8,8586	-54,9669
	25/08/2024 09:37:59	PA - ALTAMIRA - BR-163	A sirene está ligada		Status	65	NÃO	-8,8585	-54,9668
	25/08/2024 09:37:59	PA - ALTAMIRA - BR-163	A sirene está ligada		Status	65	SIM	-8,8586	-54,9669
	25/08/2024 09:37:59	PA - ALTAMIRA - BR-163	Ignição ligada		Status	65	NÃO	-8,8585	-54,9668
	25/08/2024 09:37:59	PA - ALTAMIRA - BR-163	A sirene está ligada		Alerta de Software	65	NÃO	-8,8585	-54,9668
	25/08/2024 09:34:59	PA - ALTAMIRA - BR-163	Ignição ligada		Status	51	SIM	-8,8784	-54,9728
	25/08/2024 09:34:59	PA - ALTAMIRA - BR-163	A sirene está ligada		Status	51	SIM	-8,8784	-54,9728
	25/08/2024 09:32:59	PA - ALTAMIRA - BR-163	Ignição ligada		Status	73	SIM	-8,8975	-54,9891
	25/08/2024 09:32:59	PA - ALTAMIRA - Próx. BR-163	A sirene está ligada		Status	73	NÃO	-8,8973	-54,9890
	25/08/2024 09:32:59	PA - ALTAMIRA - BR-163	A sirene está ligada		Status	73	SIM	-8,8975	-54,9891
	25/08/2024 09:32:59	PA - ALTAMIRA - Próx. BR-163	Ignição ligada		Status	73	NÃO	-8,8973	-54,9890
	25/08/2024 09:32:59	PA - ALTAMIRA - Próx. BR-163	A sirene está ligada		Alerta de Software	73	NÃO	-8,8973	-54,9890
	25/08/2024 09:29:59	PA - ALTAMIRA - BR-163	Ignição ligada		Status	70	SIM	-8,9184	-54,9839
	25/08/2024 09:29:59	PA - ALTAMIRA - BR-163	A sirene está ligada		Status	70	SIM	-8,9184	-54,9839
	25/08/2024 09:27:59	PA - ALTAMIRA - BR-163	Ignição ligada		Status	41	NÃO	-8,9478	-54,9843
	25/08/2024 09:27:59	PA - ALTAMIRA - BR-163	Ignição ligada		Status	41	SIM	-8,9478	-54,9843
	25/08/2024 09:27:59	PA - ALTAMIRA - BR-163	A sirene está ligada		Status	41	NÃO	-8,9478	-54,9843
	25/08/2024 09:27:59	PA - ALTAMIRA - BR-163	A sirene está ligada		Status	41	SIM	-8,9478	-54,9843
	25/08/2024 09:27:59	PA - ALTAMIRA - BR-163	A sirene está ligada		Alerta de Software	41	NÃO	-8,9478	-54,9843
	25/08/2024 09:24:59	PA - ALTAMIRA - BR-163	Ignição ligada		Status	74	SIM	-8,9674	-54,9804


RELATÓRIO ANALÍTICO POR VEÍCULO


Período: 21/08/2024 00:00:00 à 27/08/2024 23:59:59


Identificador: FWJ4C28 LUIZ SC R 450 2021

Placa: FWJ4C28






































Legenda:

 Mensagens enviadas do Veículo (Veículo -> Central)

 Mensagens enviadas do Veículo (Controle de Jornada Cliente)

 Mensagens enviadas da Central (Central -> Veículo)



Sentido:	Data e Hora:	Localização:	Mensagem:	Modo Emergência	Tipo Mensagem:	Vel. (Km/h)	Log ?	Latitude	Longitude
	25/08/2024 09:24:59	PA - ALTAMIRA - BR-163	A sirene está ligada		Status	74	SIM	-8,9674	-54,9804
	25/08/2024 09:22:59	PA - ALTAMIRA - BR-163	Ignição ligada		Status	71	SIM	-8,9920	-54,9756
	25/08/2024 09:22:59	PA - ALTAMIRA - BR-163	A sirene está ligada		Status	71	NÃO	-8,9920	-54,9755
	25/08/2024 09:22:59	PA - ALTAMIRA - BR-163	A sirene está ligada		Status	71	SIM	-8,9920	-54,9756
	25/08/2024 09:22:59	PA - ALTAMIRA - BR-163	Ignição ligada		Status	71	NÃO	-8,9920	-54,9755
	25/08/2024 09:22:59	PA - ALTAMIRA - BR-163	A sirene está ligada		Alerta de Software	71	NÃO	-8,9920	-54,9755
	25/08/2024 09:19:59	PA - ALTAMIRA - BR-163	Ignição ligada		Status	76	SIM	-9,0136	-54,9712
	25/08/2024 09:19:59	PA - ALTAMIRA - BR-163	A sirene está ligada		Status	76	SIM	-9,0136	-54,9712
	25/08/2024 09:17:59	PA - ALTAMIRA - Próx. BR-163	A sirene está ligada		Status	72	NÃO	-9,0320	-54,9513
	25/08/2024 09:17:59	PA - ALTAMIRA - BR-163	Ignição ligada		Status	72	SIM	-9,0321	-54,9515
	25/08/2024 09:17:59	PA - ALTAMIRA - BR-163	A sirene está ligada		Status	72	SIM	-9,0321	-54,9515
	25/08/2024 09:17:59	PA - ALTAMIRA - Próx. BR-163	Ignição ligada		Status	72	NÃO	-9,0320	-54,9513
	25/08/2024 09:17:59	PA - ALTAMIRA - Próx. BR-163	A sirene está ligada		Alerta de Software	72	NÃO	-9,0320	-54,9513
	25/08/2024 09:14:59	PA - ALTAMIRA - BR-163	Ignição ligada		Status	76	SIM	-9,0410	-54,9318
	25/08/2024 09:14:59	PA - ALTAMIRA - BR-163	A sirene está ligada		Status	76	SIM	-9,0410	-54,9318
	25/08/2024 09:12:59	PA - NOVO PROGRESSO - BR-163	A sirene está ligada		Status	48	NÃO	-9,0600	-54,9138
	25/08/2024 09:12:59	PA - NOVO PROGRESSO - BR-163	A sirene está ligada		Status	48	SIM	-9,0601	-54,9139
	25/08/2024 09:12:59	PA - NOVO PROGRESSO - BR-163	Ignição ligada		Status	48	NÃO	-9,0600	-54,9138
	25/08/2024 09:12:59	PA - NOVO PROGRESSO - BR-163	Ignição ligada		Status	48	SIM	-9,0601	-54,9139
	25/08/2024 09:12:59	PA - NOVO PROGRESSO - BR-163	A sirene está ligada		Alerta de Software	48	NÃO	-9,0600	-54,9138
	25/08/2024 09:09:59	PA - NOVO PROGRESSO - BR-163	A sirene está ligada		Status	65	SIM	-9,0793	-54,9155
	25/08/2024 09:09:59	PA - NOVO PROGRESSO - BR-163	Ignição ligada		Status	65	SIM	-9,0793	-54,9155
	25/08/2024 09:07:59	PA - NOVO PROGRESSO - BR-163	Ignição ligada		Status	58	SIM	-9,1097	-54,9146
	25/08/2024 09:07:59	PA - NOVO PROGRESSO - BR-163	A sirene está ligada		Status	58	NÃO	-9,1097	-54,9145
	25/08/2024 09:07:59	PA - NOVO PROGRESSO - BR-163	A sirene está ligada		Status	58	SIM	-9,1097	-54,9146
	25/08/2024 09:07:59	PA - NOVO PROGRESSO - BR-163	Ignição ligada		Status	58	NÃO	-9,1097	-54,9145
	25/08/2024 09:07:59	PA - NOVO PROGRESSO - BR-163	A sirene está ligada		Alerta de Software	58	NÃO	-9,1097	-54,9145
	25/08/2024 09:04:59	PA - NOVO PROGRESSO - BR-163	Ignição ligada		Status	76	SIM	-9,1307	-54,9092
	25/08/2024 09:04:59	PA - NOVO PROGRESSO - BR-163	A sirene está ligada		Status	76	SIM	-9,1307	-54,9092
	25/08/2024 09:02:59	PA - NOVO PROGRESSO - Próx. BR-163	A sirene está ligada		Status	73	NÃO	-9,1625	-54,8967
	25/08/2024 09:02:59	PA - NOVO PROGRESSO - BR-163	Ignição ligada		Status	73	SIM	-9,1627	-54,8968
	25/08/2024 09:02:59	PA - NOVO PROGRESSO - BR-163	A sirene está ligada		Status	73	SIM	-9,1627	-54,8968
	25/08/2024 09:02:59	PA - NOVO PROGRESSO - Próx. BR-163	Ignição ligada		Status	73	NÃO	-9,1625	-54,8967
	25/08/2024 09:02:59	PA - NOVO PROGRESSO - Próx. BR-163	A sirene está ligada		Alerta de Software	73	NÃO	-9,1625	-54,8967
	25/08/2024 08:59:59	PA - NOVO PROGRESSO - BR-163	Ignição ligada		Status	26	SIM	-9,1773	-54,8877
	25/08/2024 08:59:59	PA - NOVO PROGRESSO - BR-163	A sirene está ligada		Status	26	SIM	-9,1773	-54,8877
	25/08/2024 08:57:59	PA - NOVO PROGRESSO - Próx. BR-163	A sirene está ligada		Status	49	NÃO	-9,2002	-54,8822

RELATÓRIO ANALÍTICO POR VEÍCULO


























Período: 21/08/2024 00:00:00 à 27/08/2024 23:59:59

Identificador: FWJ4C28 LUIZ SC R 450 2021

Placa: FWJ4C28

- Legenda:**
-  Mensagens enviadas do Veículo (Veículo -> Central)
 -  Mensagens enviadas do Veículo (Controle de Jornada Cliente)
 -  Mensagens enviadas da Central (Central -> Veículo)






Sentido:	Data e Hora:	Localização:	Mensagem:	Modo Emergência	Tipo Mensagem:	Vel. (Km/h)	Log ?	Latitude	Longitude
	25/08/2024 08:57:59	PA - NOVO PROGRESSO - BR-163	A sirene está ligada		Status	49	SIM	-9,2003	-54,8823
	25/08/2024 08:57:59	PA - NOVO PROGRESSO - Próx. BR-163	Ignição ligada		Status	49	NÃO	-9,2002	-54,8822
	25/08/2024 08:57:59	PA - NOVO PROGRESSO - BR-163	Ignição ligada		Status	49	SIM	-9,2003	-54,8823
	25/08/2024 08:57:59	PA - NOVO PROGRESSO - Próx. BR-163	A sirene está ligada		Alerta de Software	49	NÃO	-9,2002	-54,8822
	25/08/2024 08:54:59	PA - NOVO PROGRESSO - BR-163	A sirene está ligada		Status	70	SIM	-9,2155	-54,8721
	25/08/2024 08:54:59	PA - NOVO PROGRESSO - BR-163	Ignição ligada		Status	70	SIM	-9,2155	-54,8721
	25/08/2024 08:52:59	PA - NOVO PROGRESSO - BR-163	A sirene está ligada		Status	54	NÃO	-9,2410	-54,8522
	25/08/2024 08:52:59	PA - NOVO PROGRESSO - BR-163	A sirene está ligada		Status	54	SIM	-9,2410	-54,8522
	25/08/2024 08:52:59	PA - NOVO PROGRESSO - BR-163	Ignição ligada		Status	54	NÃO	-9,2410	-54,8522
	25/08/2024 08:52:59	PA - NOVO PROGRESSO - BR-163	Ignição ligada		Status	54	SIM	-9,2410	-54,8522
	25/08/2024 08:52:59	PA - NOVO PROGRESSO - BR-163	A sirene está ligada		Alerta de Software	54	NÃO	-9,2410	-54,8522
	25/08/2024 08:49:59	PA - NOVO PROGRESSO - BR-163	A sirene está ligada		Status	24	SIM	-9,2472	-54,8464
	25/08/2024 08:49:59	PA - NOVO PROGRESSO - BR-163	Ignição ligada		Status	24	SIM	-9,2472	-54,8464
	25/08/2024 08:47:59	PA - NOVO PROGRESSO - BR-163	A sirene está ligada		Status	77	NÃO	-9,2687	-54,8362
	25/08/2024 08:47:59	PA - NOVO PROGRESSO - BR-163	A sirene está ligada		Status	77	SIM	-9,2687	-54,8362
	25/08/2024 08:47:59	PA - NOVO PROGRESSO - BR-163	Ignição ligada		Status	77	NÃO	-9,2687	-54,8362
	25/08/2024 08:47:59	PA - NOVO PROGRESSO - BR-163	Ignição ligada		Status	77	SIM	-9,2687	-54,8362
	25/08/2024 08:47:59	PA - NOVO PROGRESSO - BR-163	A sirene está ligada		Alerta de Software	77	NÃO	-9,2687	-54,8362
	25/08/2024 08:44:59	PA - NOVO PROGRESSO - BR-163	A sirene está ligada		Status	37	SIM	-9,2889	-54,8334
	25/08/2024 08:44:59	PA - NOVO PROGRESSO - BR-163	Ignição ligada		Status	37	SIM	-9,2889	-54,8334
	25/08/2024 08:42:59	PA - NOVO PROGRESSO - BR-163	A sirene está ligada		Status	63	NÃO	-9,3115	-54,8370
	25/08/2024 08:42:59	PA - NOVO PROGRESSO - BR-163	A sirene está ligada		Status	63	SIM	-9,3116	-54,8370
	25/08/2024 08:42:59	PA - NOVO PROGRESSO - BR-163	Ignição ligada		Status	63	NÃO	-9,3115	-54,8370
	25/08/2024 08:42:59	PA - NOVO PROGRESSO - BR-163	Ignição ligada		Status	63	SIM	-9,3116	-54,8370
	25/08/2024 08:42:59	PA - NOVO PROGRESSO - BR-163	A sirene está ligada		Alerta de Software	63	NÃO	-9,3115	-54,8370
	25/08/2024 08:39:59	PA - NOVO PROGRESSO - BR-163	A sirene está ligada		Status	76	SIM	-9,3253	-54,8405
	25/08/2024 08:39:59	PA - NOVO PROGRESSO - BR-163	Ignição ligada		Status	76	SIM	-9,3253	-54,8405
	25/08/2024 08:37:59	PA - NOVO PROGRESSO - BR-163	A sirene está ligada		Status	65	NÃO	-9,3532	-54,8492
	25/08/2024 08:37:59	PA - NOVO PROGRESSO - BR-163	A sirene está ligada		Status	65	SIM	-9,3533	-54,8493
	25/08/2024 08:37:59	PA - NOVO PROGRESSO - BR-163	Ignição ligada		Status	65	NÃO	-9,3532	-54,8492
	25/08/2024 08:37:59	PA - NOVO PROGRESSO - BR-163	Ignição ligada		Status	65	SIM	-9,3533	-54,8493
	25/08/2024 08:37:59	PA - NOVO PROGRESSO - BR-163	A sirene está ligada		Alerta de Software	65	NÃO	-9,3532	-54,8492
	25/08/2024 08:34:59	PA - NOVO PROGRESSO - BR-163	A sirene está ligada		Status	75	SIM	-9,3694	-54,8566
	25/08/2024 08:34:59	PA - NOVO PROGRESSO - BR-163	Ignição ligada		Status	75	SIM	-9,3694	-54,8566
	25/08/2024 08:33:42	PA - NOVO PROGRESSO - BR-163			Posição Normal	58	NÃO	-9,3829	-54,8620
	25/08/2024 08:33:42	PA - NOVO PROGRESSO - BR-163	A sirene está ligada		Alerta de Software	58	NÃO	-9,3829	-54,8620
	25/08/2024 08:32:59	PA - NOVO PROGRESSO - BR-163	A sirene está ligada		Status	73	SIM	-9,3990	-54,8598

RELATÓRIO ANALÍTICO POR VEÍCULO

































Período: 21/08/2024 00:00:00 à 27/08/2024 23:59:59

Identificador: FWJ4C28 LUIZ SC R 450 2021

Placa: FWJ4C28

- Legenda:**
-  Mensagens enviadas do Veículo (Veículo -> Central)
 -  Mensagens enviadas do Veículo (Controle de Jornada Cliente)
 -  Mensagens enviadas da Central (Central -> Veículo)






Sentido:	Data e Hora:	Localização:	Mensagem:	Modo Emergência	Tipo Mensagem:	Vel. (Km/h)	Log ?	Latitude	Longitude
	25/08/2024 08:32:59	PA - NOVO PROGRESSO - Próx. BR-163	A sirene está ligada		Status	73	NÃO	-9,3990	-54,8597
	25/08/2024 08:32:59	PA - NOVO PROGRESSO - BR-163	Ignição ligada		Status	73	SIM	-9,3990	-54,8598
	25/08/2024 08:32:59	PA - NOVO PROGRESSO - Próx. BR-163	Ignição ligada		Status	73	NÃO	-9,3990	-54,8597
	25/08/2024 08:32:59	PA - NOVO PROGRESSO - Próx. BR-163	A sirene está ligada		Alerta de Software	73	NÃO	-9,3990	-54,8597
	25/08/2024 08:29:59	PA - NOVO PROGRESSO - BR-163	A sirene está ligada		Status	62	SIM	-9,4183	-54,8710
	25/08/2024 08:29:59	PA - NOVO PROGRESSO - BR-163	Ignição ligada		Status	62	SIM	-9,4183	-54,8710
	25/08/2024 08:27:59	PA - NOVO PROGRESSO - BR-163	A sirene está ligada		Status	80	SIM	-9,4464	-54,8602
	25/08/2024 08:27:59	PA - NOVO PROGRESSO - BR-163	A sirene está ligada		Status	80	NÃO	-9,4463	-54,8602
	25/08/2024 08:27:59	PA - NOVO PROGRESSO - BR-163	Ignição ligada		Status	80	SIM	-9,4464	-54,8602
	25/08/2024 08:27:59	PA - NOVO PROGRESSO - BR-163	Ignição ligada		Status	80	NÃO	-9,4463	-54,8602
	25/08/2024 08:27:59	PA - NOVO PROGRESSO - BR-163	A sirene está ligada		Alerta de Software	80	NÃO	-9,4463	-54,8602
	25/08/2024 08:24:59	PA - NOVO PROGRESSO - BR-163	A sirene está ligada		Status	69	SIM	-9,4651	-54,8590
	25/08/2024 08:24:59	PA - NOVO PROGRESSO - BR-163	Ignição ligada		Status	69	SIM	-9,4651	-54,8590
	25/08/2024 08:22:59	PA - NOVO PROGRESSO - BR-163	A sirene está ligada		Status	78	SIM	-9,4767	-54,8588
	25/08/2024 08:22:59	PA - NOVO PROGRESSO - BR-163	A sirene está ligada		Status	78	NÃO	-9,4765	-54,8588
	25/08/2024 08:22:59	PA - NOVO PROGRESSO - BR-163	Ignição ligada		Status	78	SIM	-9,4767	-54,8588
	25/08/2024 08:22:59	PA - NOVO PROGRESSO - BR-163	Ignição ligada		Status	78	NÃO	-9,4765	-54,8588
	25/08/2024 08:22:59	PA - NOVO PROGRESSO - BR-163	A sirene está ligada		Alerta de Software	78	NÃO	-9,4765	-54,8588
	25/08/2024 08:22:48	MENSAGEM ENVIADA PELA CENTRAL Enviada por: integração	Habilitar sensor de desengate		Comando		-		
	25/08/2024 08:22:48	MENSAGEM ENVIADA PELA CENTRAL Enviada por: integração	Habilitar sensor de violação de painel		Comando		-		
	25/08/2024 08:22:47	MENSAGEM ENVIADA PELA CENTRAL Enviada por: integração	Habilitar sensor de porta do carona		Comando		-		
	25/08/2024 08:22:46	MENSAGEM ENVIADA PELA CENTRAL Enviada por: integração	Habilitar sensor de porta do motorista		Comando		-		
	25/08/2024 08:22:46	MENSAGEM ENVIADA PELA CENTRAL Enviada por: integração	Desabilitar Botão de Abertura de Trava de Baú		Comando		-		
	25/08/2024 08:22:10	PA - NOVO PROGRESSO - Próx. BR-163	11 REINICIO DE VIAGEM 11 REINICIO DE VIAGEM ID MOTORISTA:7200		Macro		NÃO	-9,4865	-54,8583
	25/08/2024 08:22:10	PA - NOVO PROGRESSO - Próx. BR-163	A sirene está ligada		Alerta de Software		NÃO	-9,4865	-54,8583
	25/08/2024 08:21:59	PA - NOVO PROGRESSO - BR-163	A sirene está ligada		Status	0	SIM	-9,4865	-54,8585
	25/08/2024 08:21:59	PA - NOVO PROGRESSO - BR-163	Ignição ligada		Status	0	SIM	-9,4865	-54,8585
	25/08/2024 08:21:55	PA - NOVO PROGRESSO - BR-163	Ignição ligada		Evento	0	SIM	-9,4865	-54,8585
	25/08/2024 08:21:55	PA - NOVO PROGRESSO - BR-163	A sirene está ligada		Status	0	SIM	-9,4865	-54,8585
	25/08/2024 08:19:59	PA - NOVO PROGRESSO - BR-163	A sirene está ligada		Status	0	SIM	-9,4865	-54,8585
	25/08/2024 08:19:06	PA - NOVO PROGRESSO - BR-163	A sirene está ligada		Status	0	SIM	-9,4865	-54,8585
	25/08/2024 08:19:06	PA - NOVO PROGRESSO - BR-163	Ignição desligada		Evento	0	SIM	-9,4865	-54,8585

RELATÓRIO ANALÍTICO POR VEÍCULO



































Período: 21/08/2024 00:00:00 à 27/08/2024 23:59:59

Identificador: FWJ4C28 LUIZ SC R 450 2021

Placa: FWJ4C28

- Legenda:**
-  Mensagens enviadas do Veículo (Veículo -> Central)
 -  Mensagens enviadas do Veículo (Controle de Jornada Cliente)
 -  Mensagens enviadas da Central (Central -> Veículo)



Sentido:	Data e Hora:	Localização:	Mensagem:	Modo Emergência	Tipo Mensagem:	Vel. (Km/h)	Log ?	Latitude	Longitude
	25/08/2024 08:18:28	PA - NOVO PROGRESSO - Próx. BR-163	06 PARADA EM POSTO FISCAL 06 PARADA EM POSTO FISCAL: LOCAL:SERRA DO CACHIMBO KM:05 PREVISAO DE REINICIO DATA:25/08/24 HORA:08:19		Macro		NÃO	-9,4865	-54,8583
	25/08/2024 08:18:28	PA - NOVO PROGRESSO - Próx. BR-163	A sirene está ligada		Alerta de Software		NÃO	-9,4865	-54,8583
	25/08/2024 08:17:59	PA - NOVO PROGRESSO - BR-163	A sirene está ligada		Status	9	SIM	-9,4868	-54,8586
	25/08/2024 08:17:59	PA - NOVO PROGRESSO - BR-163	A sirene está ligada		Status	9	NÃO	-9,4867	-54,8585
	25/08/2024 08:17:59	PA - NOVO PROGRESSO - BR-163	Ignição ligada		Status	9	SIM	-9,4868	-54,8586
	25/08/2024 08:17:59	PA - NOVO PROGRESSO - BR-163	Ignição ligada		Status	9	NÃO	-9,4867	-54,8585
	25/08/2024 08:17:59	PA - NOVO PROGRESSO - BR-163	A sirene está ligada		Alerta de Software	9	NÃO	-9,4867	-54,8585
	25/08/2024 08:14:59	PA - NOVO PROGRESSO - BR-163	A sirene está ligada		Status	78	SIM	-9,5061	-54,8586
	25/08/2024 08:14:59	PA - NOVO PROGRESSO - BR-163	Ignição ligada		Status	78	SIM	-9,5061	-54,8586
	25/08/2024 08:12:59	MT - GUARANTÃ DO NORTE - BR-163	A sirene está ligada		Status	52	SIM	-9,5354	-54,8642
	25/08/2024 08:12:59	MT - GUARANTÃ DO NORTE - BR-163	A sirene está ligada		Status	52	NÃO	-9,5353	-54,8642
	25/08/2024 08:12:59	MT - GUARANTÃ DO NORTE - BR-163	Ignição ligada		Status	52	SIM	-9,5354	-54,8642
	25/08/2024 08:12:59	MT - GUARANTÃ DO NORTE - BR-163	Ignição ligada		Status	52	NÃO	-9,5353	-54,8642
	25/08/2024 08:12:59	MT - GUARANTÃ DO NORTE - BR-163	A sirene está ligada		Alerta de Software	52	NÃO	-9,5353	-54,8642
	25/08/2024 08:09:59	MT - GUARANTÃ DO NORTE - BR-163	A sirene está ligada		Status	56	SIM	-9,5512	-54,8705
	25/08/2024 08:09:59	MT - GUARANTÃ DO NORTE - BR-163	Ignição ligada		Status	56	SIM	-9,5512	-54,8705
	25/08/2024 08:07:59	MT - GUARANTÃ DO NORTE - BR-163	A sirene está ligada		Status	60	SIM	-9,5704	-54,8769
	25/08/2024 08:07:59	MT - GUARANTÃ DO NORTE - BR-163	A sirene está ligada		Status	60	NÃO	-9,5703	-54,8768
	25/08/2024 08:07:59	MT - GUARANTÃ DO NORTE - BR-163	Ignição ligada		Status	60	SIM	-9,5704	-54,8769
	25/08/2024 08:07:59	MT - GUARANTÃ DO NORTE - BR-163	Ignição ligada		Status	60	NÃO	-9,5703	-54,8768
	25/08/2024 08:07:59	MT - GUARANTÃ DO NORTE - BR-163	A sirene está ligada		Alerta de Software	60	NÃO	-9,5703	-54,8768
	25/08/2024 08:04:59	MT - GUARANTÃ DO NORTE - BR-163	A sirene está ligada		Status	0	SIM	-9,5779	-54,8807
	25/08/2024 08:04:59	MT - GUARANTÃ DO NORTE - BR-163	Ignição ligada		Status	0	SIM	-9,5779	-54,8807
	25/08/2024 08:02:59	MT - GUARANTÃ DO NORTE - Próx. BR-163	A sirene está ligada		Status	0	SIM	-9,5780	-54,8810
	25/08/2024 08:02:59	MT - GUARANTÃ DO NORTE - Próx. BR-163	A sirene está ligada		Status	0	NÃO	-9,5778	-54,8808
	25/08/2024 08:02:59	MT - GUARANTÃ DO NORTE - Próx. BR-163	Ignição ligada		Status	0	SIM	-9,5780	-54,8810
	25/08/2024 08:02:59	MT - GUARANTÃ DO NORTE - Próx. BR-163	Ignição ligada		Status	0	NÃO	-9,5778	-54,8808
	25/08/2024 08:02:59	MT - GUARANTÃ DO NORTE - Próx. BR-163	O veículo está bloqueado		Status	0	SIM	-9,5780	-54,8810
	25/08/2024 08:02:59	MT - GUARANTÃ DO NORTE - Próx. BR-163	O veículo está bloqueado		Status	0	NÃO	-9,5778	-54,8808
	25/08/2024 08:02:59	MT - GUARANTÃ DO NORTE - Próx. BR-163	A sirene está ligada		Alerta de Software	0	NÃO	-9,5778	-54,8808
	25/08/2024 08:02:59	MT - GUARANTÃ DO NORTE - Próx. BR-163	Parada do Veículo		Alerta de Software	0	NÃO	-9,5778	-54,8808
	25/08/2024 07:59:59	MT - GUARANTÃ DO NORTE - Próx. BR-163	A sirene está ligada		Status	0	SIM	-9,5779	-54,8810
	25/08/2024 07:59:59	MT - GUARANTÃ DO NORTE - Próx. BR-163	Ignição ligada		Status	0	SIM	-9,5779	-54,8810
	25/08/2024 07:59:59	MT - GUARANTÃ DO NORTE - Próx. BR-163	O veículo está bloqueado		Status	0	SIM	-9,5779	-54,8810

RELATÓRIO ANALÍTICO POR VEÍCULO


































Período: 21/08/2024 00:00:00 à 27/08/2024 23:59:59

Identificador: FWJ4C28 LUIZ SC R 450 2021

Placa: FWJ4C28

- Legenda:**
-  Mensagens enviadas do Veículo (Veículo -> Central)
 -  Mensagens enviadas do Veículo (Controle de Jornada Cliente)
 -  Mensagens enviadas da Central (Central -> Veículo)



Sentido:	Data e Hora:	Localização:	Mensagem:	Modo Emergência	Tipo Mensagem:	Vel. (Km/h)	Log ?	Latitude	Longitude
	25/08/2024 07:59:09	MENSAGEM ENVIADA PELA CENTRAL Enviada por: integração	Habilitar sensor de desengate		Comando		-		
	25/08/2024 07:59:07	MENSAGEM ENVIADA PELA CENTRAL Enviada por: integração	Habilitar sensor de violação de painel		Comando		-		
	25/08/2024 07:59:06	MENSAGEM ENVIADA PELA CENTRAL Enviada por: integração	Habilitar sensor de porta do motorista		Comando		-		
	25/08/2024 07:59:06	MENSAGEM ENVIADA PELA CENTRAL Enviada por: integração	Habilitar sensor de porta do carona		Comando		-		
	25/08/2024 07:57:59	MT - GUARANTÃ DO NORTE - Próx. BR-163	A sirene está ligada		Status	0	SIM	-9,5779	-54,8810
	25/08/2024 07:57:59	MT - GUARANTÃ DO NORTE - Próx. BR-163	A sirene está ligada		Status	0	NÃO	-9,5778	-54,8808
	25/08/2024 07:57:59	MT - GUARANTÃ DO NORTE - Próx. BR-163	Ignição ligada		Status	0	SIM	-9,5779	-54,8810
	25/08/2024 07:57:59	MT - GUARANTÃ DO NORTE - Próx. BR-163	Ignição ligada		Status	0	NÃO	-9,5778	-54,8808
	25/08/2024 07:57:59	MT - GUARANTÃ DO NORTE - Próx. BR-163	O veículo está bloqueado		Status	0	SIM	-9,5779	-54,8810
	25/08/2024 07:57:59	MT - GUARANTÃ DO NORTE - Próx. BR-163	O veículo está bloqueado		Status	0	NÃO	-9,5778	-54,8808
	25/08/2024 07:57:59	MT - GUARANTÃ DO NORTE - Próx. BR-163	A sirene está ligada		Alerta de Software	0	NÃO	-9,5778	-54,8808
	25/08/2024 07:57:59	MT - GUARANTÃ DO NORTE - Próx. BR-163	Parada do Veículo		Alerta de Software	0	NÃO	-9,5778	-54,8808
	25/08/2024 07:57:46	MT - GUARANTÃ DO NORTE - Próx. BR-163	11 REINICIO DE VIAGEM 11 REINICIO DE VIAGEM ID MOTORISTA:7200		Macro		NÃO	-9,5778	-54,8808
	25/08/2024 07:56:59	MT - GUARANTÃ DO NORTE - Próx. BR-163	A sirene está ligada		Status	0	SIM	-9,5779	-54,8810
	25/08/2024 07:56:59	MT - GUARANTÃ DO NORTE - Próx. BR-163	Ignição ligada		Status	0	SIM	-9,5779	-54,8810
	25/08/2024 07:56:59	MT - GUARANTÃ DO NORTE - Próx. BR-163	O veículo está bloqueado		Status	0	SIM	-9,5779	-54,8810
	25/08/2024 07:54:59	MT - GUARANTÃ DO NORTE - Próx. BR-163	A sirene está ligada		Status	0	SIM	-9,5779	-54,8810
	25/08/2024 07:54:59	MT - GUARANTÃ DO NORTE - Próx. BR-163	Porta do Motorista aberta		Status	0	SIM	-9,5779	-54,8810
	25/08/2024 07:54:59	MT - GUARANTÃ DO NORTE - Próx. BR-163	Ignição ligada		Status	0	SIM	-9,5779	-54,8810
	25/08/2024 07:54:59	MT - GUARANTÃ DO NORTE - Próx. BR-163	O veículo está bloqueado		Status	0	SIM	-9,5779	-54,8810
	25/08/2024 07:53:25	MT - GUARANTÃ DO NORTE - Próx. BR-163	Abertura de Porta de Motorista não Autorizada		Evento	0	SIM	-9,5779	-54,8810
	25/08/2024 07:53:25	MT - GUARANTÃ DO NORTE - Próx. BR-163	Ignição ligada		Status	0	SIM	-9,5779	-54,8810
	25/08/2024 07:53:25	MT - GUARANTÃ DO NORTE - Próx. BR-163	A sirene está ligada		Status	0	SIM	-9,5779	-54,8810
	25/08/2024 07:53:25	MT - GUARANTÃ DO NORTE - Próx. BR-163	Porta do Motorista aberta		Status	0	SIM	-9,5779	-54,8810
	25/08/2024 07:53:25	MT - GUARANTÃ DO NORTE - Próx. BR-163	O veículo está bloqueado		Status	0	SIM	-9,5779	-54,8810
	25/08/2024 07:52:59	MT - GUARANTÃ DO NORTE - Próx. BR-163	A sirene está ligada		Status	0	SIM	-9,5779	-54,8810
	25/08/2024 07:52:59	MT - GUARANTÃ DO NORTE - Próx. BR-163	Ignição ligada		Status	0	NÃO	-9,5778	-54,8808
	25/08/2024 07:52:59	MT - GUARANTÃ DO NORTE - Próx. BR-163	A sirene está ligada		Status	0	NÃO	-9,5778	-54,8808
	25/08/2024 07:52:59	MT - GUARANTÃ DO NORTE - Próx. BR-163	Ignição ligada		Status	0	SIM	-9,5779	-54,8810
	25/08/2024 07:52:59	MT - GUARANTÃ DO NORTE - Próx. BR-163	O veículo está bloqueado		Status	0	SIM	-9,5779	-54,8810
	25/08/2024 07:52:59	MT - GUARANTÃ DO NORTE - Próx. BR-163	O veículo está bloqueado		Status	0	NÃO	-9,5778	-54,8808
	25/08/2024 07:52:59	MT - GUARANTÃ DO NORTE - Próx. BR-163	A sirene está ligada		Alerta de Software	0	NÃO	-9,5778	-54,8808
	25/08/2024 07:52:59	MT - GUARANTÃ DO NORTE - Próx. BR-163	Parada do Veículo		Alerta de Software	0	NÃO	-9,5778	-54,8808
	25/08/2024 07:51:01	MT - GUARANTÃ DO NORTE - Próx. BR-163	11 REINICIO DE VIAGEM 11 REINICIO DE VIAGEM ID MOTORISTA:7200		Macro		NÃO	-9,5778	-54,8808

RELATÓRIO ANALÍTICO POR VEÍCULO




































Período: 21/08/2024 00:00:00 à 27/08/2024 23:59:59

Identificador: FWJ4C28 LUIZ SC R 450 2021

Placa: FWJ4C28

- Legenda:**
-  Mensagens enviadas do Veículo (Veículo -> Central)
 -  Mensagens enviadas do Veículo (Controle de Jornada Cliente)
 -  Mensagens enviadas da Central (Central -> Veículo)



Sentido:	Data e Hora:	Localização:	Mensagem:	Modo Emergência	Tipo Mensagem:	Vel. (Km/h)	Log ?	Latitude	Longitude
	25/08/2024 07:51:01	MT - GUARANTÃ DO NORTE - Próx. BR-163	A sirene está ligada		Alerta de Software		NÃO	-9,5778	-54,8808
	25/08/2024 07:49:59	MT - GUARANTÃ DO NORTE - Próx. BR-163	A sirene está ligada		Status	0	SIM	-9,5779	-54,8810
	25/08/2024 07:49:59	MT - GUARANTÃ DO NORTE - Próx. BR-163	Ignição ligada		Status	0	SIM	-9,5779	-54,8810
	25/08/2024 07:49:59	MT - GUARANTÃ DO NORTE - Próx. BR-163	O veículo está bloqueado		Status	0	SIM	-9,5779	-54,8810
	25/08/2024 07:48:43	MT - GUARANTÃ DO NORTE - Próx. BR-163	11 REINICIO DE VIAGEM 11 REINICIO DE VIAGEM ID MOTORISTA:7200		Macro		NÃO	-9,5778	-54,8808
	25/08/2024 07:48:00	MT - GUARANTÃ DO NORTE - Próx. BR-163	Ignição ligada		Evento	0	SIM	-9,5779	-54,8810
	25/08/2024 07:48:00	MT - GUARANTÃ DO NORTE - Próx. BR-163	A sirene está ligada		Status	0	SIM	-9,5779	-54,8810
	25/08/2024 07:48:00	MT - GUARANTÃ DO NORTE - Próx. BR-163	O veículo está bloqueado		Status	0	SIM	-9,5779	-54,8810
	25/08/2024 07:47:59	MT - GUARANTÃ DO NORTE - Próx. BR-163	A sirene está ligada		Status	0	SIM	-9,5779	-54,8810
	25/08/2024 07:47:59	MT - GUARANTÃ DO NORTE - Próx. BR-163	A sirene está ligada		Status	0	NÃO	-9,5778	-54,8808
	25/08/2024 07:47:59	MT - GUARANTÃ DO NORTE - Próx. BR-163	O veículo está bloqueado		Status	0	SIM	-9,5779	-54,8810
	25/08/2024 07:47:59	MT - GUARANTÃ DO NORTE - Próx. BR-163	O veículo está bloqueado		Status	0	NÃO	-9,5778	-54,8808
	25/08/2024 07:47:51	MT - GUARANTÃ DO NORTE - Próx. BR-163	Abertura de Porta de Motorista não Autorizada		Evento	0	SIM	-9,5779	-54,8810
	25/08/2024 07:47:51	MT - GUARANTÃ DO NORTE - Próx. BR-163	A sirene está ligada		Status	0	SIM	-9,5779	-54,8810
	25/08/2024 07:47:51	MT - GUARANTÃ DO NORTE - Próx. BR-163	Porta do Motorista aberta		Status	0	SIM	-9,5779	-54,8810
	25/08/2024 07:47:51	MT - GUARANTÃ DO NORTE - Próx. BR-163	O veículo está bloqueado		Status	0	SIM	-9,5779	-54,8810
	25/08/2024 07:47:19	MENSAGEM ENVIADA PELA CENTRAL Enviada por: integração	Desligar Bloqueio		Comando		-		
	25/08/2024 07:47:16	MENSAGEM ENVIADA PELA CENTRAL Enviada por: integração	Desabilitar Botão de Abertura de Trava de Baú		Comando		-		
	25/08/2024 07:47:12	MENSAGEM ENVIADA PELA CENTRAL Enviada por: integração	Habilitar sensor de violação de painel		Comando		-		
	25/08/2024 07:47:11	MENSAGEM ENVIADA PELA CENTRAL Enviada por: integração	Habilitar sensor de porta do carona		Comando		-		
	25/08/2024 07:47:11	MENSAGEM ENVIADA PELA CENTRAL Enviada por: integração	Habilitar sensor de desengate		Comando		-		
	25/08/2024 07:47:10	MENSAGEM ENVIADA PELA CENTRAL Enviada por: integração	Habilitar sensor de porta do motorista		Comando		-		
	25/08/2024 07:44:58	MT - GUARANTÃ DO NORTE - Próx. BR-163	A sirene está ligada		Status	0	SIM	-9,5779	-54,8810
	25/08/2024 07:44:58	MT - GUARANTÃ DO NORTE - Próx. BR-163	Ignição desligada		Evento	0	SIM	-9,5779	-54,8810
	25/08/2024 07:44:58	MT - GUARANTÃ DO NORTE - Próx. BR-163	O veículo está bloqueado		Status	0	SIM	-9,5779	-54,8810
	25/08/2024 07:44:40	MT - GUARANTÃ DO NORTE - Próx. BR-163	Ignição ligada		Evento	0	SIM	-9,5779	-54,8810
	25/08/2024 07:44:40	MT - GUARANTÃ DO NORTE - Próx. BR-163	A sirene está ligada		Status	0	SIM	-9,5779	-54,8810
	25/08/2024 07:44:40	MT - GUARANTÃ DO NORTE - Próx. BR-163	Porta do Motorista aberta		Status	0	SIM	-9,5779	-54,8810
	25/08/2024 07:44:40	MT - GUARANTÃ DO NORTE - Próx. BR-163	O veículo está bloqueado		Status	0	SIM	-9,5779	-54,8810
	25/08/2024 07:44:38	MT - GUARANTÃ DO NORTE - Próx. BR-163	Abertura de Porta de Motorista não Autorizada		Evento	0	SIM	-9,5779	-54,8810
	25/08/2024 07:44:38	MT - GUARANTÃ DO NORTE - Próx. BR-163	A sirene está ligada		Status	0	SIM	-9,5779	-54,8810
	25/08/2024 07:44:38	MT - GUARANTÃ DO NORTE - Próx. BR-163	Porta do Motorista aberta		Status	0	SIM	-9,5779	-54,8810
	25/08/2024 07:44:38	MT - GUARANTÃ DO NORTE - Próx. BR-163	O veículo está bloqueado		Status	0	SIM	-9,5779	-54,8810
	25/08/2024 07:44:33	MT - GUARANTÃ DO NORTE - Próx. BR-163	A sirene está ligada		Status	0	SIM	-9,5779	-54,8810
	25/08/2024 07:44:33	MT - GUARANTÃ DO NORTE - Próx. BR-163	O veículo está bloqueado		Status	0	SIM	-9,5779	-54,8810

RELATÓRIO ANALÍTICO POR VEÍCULO






































Período: 21/08/2024 00:00:00 à 27/08/2024 23:59:59

Identificador: FWJ4C28 LUIZ SC R 450 2021

Placa: FWJ4C28

- Legenda:**
-  Mensagens enviadas do Veículo (Veículo -> Central)
 -  Mensagens enviadas do Veículo (Controle de Jornada Cliente)
 -  Mensagens enviadas da Central (Central -> Veículo)



Sentido:	Data e Hora:	Localização:	Mensagem:	Modo Emergência	Tipo Mensagem:	Vel. (Km/h)	Log ?	Latitude	Longitude
	25/08/2024 07:44:29	MT - GUARANTÃ DO NORTE - Próx. BR-163	A sirene está ligada		Status	0	SIM	-9,5779	-54,8810
	25/08/2024 07:44:29	MT - GUARANTÃ DO NORTE - Próx. BR-163	Ignição desligada		Evento	0	SIM	-9,5779	-54,8810
	25/08/2024 07:44:29	MT - GUARANTÃ DO NORTE - Próx. BR-163	O veículo está bloqueado		Status	0	SIM	-9,5779	-54,8810
	25/08/2024 07:44:17	MT - GUARANTÃ DO NORTE - Próx. BR-163	Abertura de Porta de Motorista não Autorizada		Evento	0	SIM	-9,5779	-54,8810
	25/08/2024 07:44:17	MT - GUARANTÃ DO NORTE - Próx. BR-163	Ignição ligada		Status	0	SIM	-9,5779	-54,8810
	25/08/2024 07:44:17	MT - GUARANTÃ DO NORTE - Próx. BR-163	A sirene está ligada		Status	0	SIM	-9,5779	-54,8810
	25/08/2024 07:44:17	MT - GUARANTÃ DO NORTE - Próx. BR-163	Porta do Motorista aberta		Status	0	SIM	-9,5779	-54,8810
	25/08/2024 07:44:17	MT - GUARANTÃ DO NORTE - Próx. BR-163	O veículo está bloqueado		Status	0	SIM	-9,5779	-54,8810
	25/08/2024 07:43:54	MT - GUARANTÃ DO NORTE - Próx. BR-163	Ignição ligada		Evento	0	SIM	-9,5779	-54,8810
	25/08/2024 07:43:54	MT - GUARANTÃ DO NORTE - Próx. BR-163	A sirene está ligada		Status	0	SIM	-9,5779	-54,8810
	25/08/2024 07:43:54	MT - GUARANTÃ DO NORTE - Próx. BR-163	O veículo está bloqueado		Status	0	SIM	-9,5779	-54,8810
	25/08/2024 07:43:26	MT - GUARANTÃ DO NORTE - Próx. BR-163	A sirene está ligada		Status	0	SIM	-9,5779	-54,8810
	25/08/2024 07:43:26	MT - GUARANTÃ DO NORTE - Próx. BR-163	O veículo está bloqueado		Status	0	SIM	-9,5779	-54,8810
	25/08/2024 07:42:55	MT - GUARANTÃ DO NORTE - Próx. BR-163	11 REINICIO DE VIAGEM 11 REINICIO DE VIAGEM ID MOTORISTA:7200		Macro		NÃO	-9,5778	-54,8808
	25/08/2024 07:42:33	MT - GUARANTÃ DO NORTE - Próx. BR-163	A sirene está ligada		Status	0	SIM	-9,5779	-54,8810
	25/08/2024 07:42:33	MT - GUARANTÃ DO NORTE - Próx. BR-163	Porta do Motorista aberta		Status	0	SIM	-9,5779	-54,8810
	25/08/2024 07:42:33	MT - GUARANTÃ DO NORTE - Próx. BR-163	O veículo está bloqueado		Status	0	SIM	-9,5779	-54,8810
	25/08/2024 07:42:30	MT - GUARANTÃ DO NORTE - Próx. BR-163	Porta do Motorista aberta		Evento	0	NÃO	-9,5778	-54,8808
	25/08/2024 07:42:30	MT - GUARANTÃ DO NORTE - Próx. BR-163	O veículo está bloqueado		Status	0	NÃO	-9,5778	-54,8808
	25/08/2024 07:38:59	MT - GUARANTÃ DO NORTE - Próx. BR-163	A sirene está ligada		Status	0	SIM	-9,5779	-54,8810
	25/08/2024 07:38:59	MT - GUARANTÃ DO NORTE - Próx. BR-163	O veículo está bloqueado		Status	0	SIM	-9,5779	-54,8810
	25/08/2024 07:36:59	MT - GUARANTÃ DO NORTE - Próx. BR-163	A sirene está ligada		Status	0	SIM	-9,5779	-54,8810
	25/08/2024 07:36:59	MT - GUARANTÃ DO NORTE - Próx. BR-163	O veículo está bloqueado		Status	0	SIM	-9,5779	-54,8810
	25/08/2024 07:34:59	MT - GUARANTÃ DO NORTE - Próx. BR-163	A sirene está ligada		Status	0	SIM	-9,5779	-54,8810
	25/08/2024 07:34:59	MT - GUARANTÃ DO NORTE - Próx. BR-163	O veículo está bloqueado		Status	0	SIM	-9,5779	-54,8810
	25/08/2024 07:32:59	MT - GUARANTÃ DO NORTE - Próx. BR-163	A sirene está ligada		Status	0	SIM	-9,5779	-54,8810
	25/08/2024 07:32:59	MT - GUARANTÃ DO NORTE - Próx. BR-163	O veículo está bloqueado		Status	0	SIM	-9,5779	-54,8810
	25/08/2024 07:30:59	MT - GUARANTÃ DO NORTE - Próx. BR-163	A sirene está ligada		Status	0	SIM	-9,5779	-54,8810
	25/08/2024 07:30:59	MT - GUARANTÃ DO NORTE - Próx. BR-163	O veículo está bloqueado		Status	0	SIM	-9,5779	-54,8810
	25/08/2024 07:30:17	MT - GUARANTÃ DO NORTE - Próx. BR-163	A sirene está ligada		Status	0	SIM	-9,5779	-54,8810
	25/08/2024 07:30:17	MT - GUARANTÃ DO NORTE - Próx. BR-163	Ignição desligada		Evento	0	SIM	-9,5779	-54,8810
	25/08/2024 07:30:17	MT - GUARANTÃ DO NORTE - Próx. BR-163	O veículo está bloqueado		Status	0	SIM	-9,5779	-54,8810
	25/08/2024 07:30:04	MT - GUARANTÃ DO NORTE - Próx. BR-163	Ignição ligada		Status	0	NÃO	-9,5778	-54,8808
	25/08/2024 07:30:04	MT - GUARANTÃ DO NORTE - Próx. BR-163	Porta do Motorista aberta		Evento	0	NÃO	-9,5778	-54,8808
	25/08/2024 07:30:04	MT - GUARANTÃ DO NORTE - Próx. BR-163	O veículo está bloqueado		Status	0	NÃO	-9,5778	-54,8808
	25/08/2024 07:30:04	MT - GUARANTÃ DO NORTE - Próx. BR-163	A sirene está ligada		Alerta de Software	0	NÃO	-9,5778	-54,8808
	25/08/2024 07:30:04	MT - GUARANTÃ DO NORTE - Próx. BR-163	Parada do Veículo		Alerta de Software	0	NÃO	-9,5778	-54,8808

RELATÓRIO ANALÍTICO POR VEÍCULO



































Período: 21/08/2024 00:00:00 à 27/08/2024 23:59:59

Identificador: FWJ4C28 LUIZ SC R 450 2021

Placa: FWJ4C28

- Legenda:**
-  Mensagens enviadas do Veículo (Veículo -> Central)
 -  Mensagens enviadas do Veículo (Controle de Jornada Cliente)
 -  Mensagens enviadas da Central (Central -> Veículo)



Sentido:	Data e Hora:	Localização:	Mensagem:	Modo Emergência	Tipo Mensagem:	Vel. (Km/h)	Log ?	Latitude	Longitude
	25/08/2024 07:29:38	MT - GUARANTÃ DO NORTE - Próx. BR-163	05 PARADA PARA ALIMENTACAO 05 PARADA PARA ALIMENTACAO: LOCAL:POSTO IDAZA KM:1040 PREVISAO DE REINICIO DATA:25/08/24 HORA:07:50		Macro		NÃO	-9,5778	-54,8808
	25/08/2024 07:28:59	MT - GUARANTÃ DO NORTE - Próx. BR-163	A sirene está ligada		Status	9	SIM	-9,5783	-54,8815
	25/08/2024 07:28:59	MT - GUARANTÃ DO NORTE - Próx. BR-163	A sirene está ligada		Status	9	NÃO	-9,5782	-54,8813
	25/08/2024 07:28:59	MT - GUARANTÃ DO NORTE - Próx. BR-163	Ignição ligada		Status	9	SIM	-9,5783	-54,8815
	25/08/2024 07:28:59	MT - GUARANTÃ DO NORTE - Próx. BR-163	Ignição ligada		Status	9	NÃO	-9,5782	-54,8813
	25/08/2024 07:25:59	MT - GUARANTÃ DO NORTE - BR-163	A sirene está ligada		Status	62	SIM	-9,5850	-54,8915
	25/08/2024 07:25:59	MT - GUARANTÃ DO NORTE - BR-163	Ignição ligada		Status	62	SIM	-9,5850	-54,8915
	25/08/2024 07:23:59	MT - GUARANTÃ DO NORTE - BR-163	A sirene está ligada		Status	26	SIM	-9,5952	-54,8990
	25/08/2024 07:23:59	MT - GUARANTÃ DO NORTE - BR-163	A sirene está ligada		Status	26	NÃO	-9,5952	-54,8990
	25/08/2024 07:23:59	MT - GUARANTÃ DO NORTE - BR-163	Ignição ligada		Status	26	SIM	-9,5952	-54,8990
	25/08/2024 07:23:59	MT - GUARANTÃ DO NORTE - BR-163	Ignição ligada		Status	26	NÃO	-9,5952	-54,8990
	25/08/2024 07:23:59	MT - GUARANTÃ DO NORTE - BR-163	A sirene está ligada		Alerta de Software	26	NÃO	-9,5952	-54,8990
	25/08/2024 07:20:59	MT - GUARANTÃ DO NORTE - BR-163	A sirene está ligada		Status	51	SIM	-9,6011	-54,8876
	25/08/2024 07:20:59	MT - GUARANTÃ DO NORTE - BR-163	Ignição ligada		Status	51	SIM	-9,6011	-54,8876
	25/08/2024 07:18:59	MT - GUARANTÃ DO NORTE - BR-163	A sirene está ligada		Status	65	SIM	-9,6168	-54,8776
	25/08/2024 07:18:59	MT - GUARANTÃ DO NORTE - BR-163	A sirene está ligada		Status	65	NÃO	-9,6167	-54,8775
	25/08/2024 07:18:59	MT - GUARANTÃ DO NORTE - BR-163	Ignição ligada		Status	65	SIM	-9,6168	-54,8776
	25/08/2024 07:18:59	MT - GUARANTÃ DO NORTE - BR-163	Ignição ligada		Status	65	NÃO	-9,6167	-54,8775
	25/08/2024 07:18:59	MT - GUARANTÃ DO NORTE - BR-163	A sirene está ligada		Alerta de Software	65	NÃO	-9,6167	-54,8775
	25/08/2024 07:15:59	MT - GUARANTÃ DO NORTE - BR-163	A sirene está ligada		Status	37	SIM	-9,6349	-54,8822
	25/08/2024 07:15:59	MT - GUARANTÃ DO NORTE - BR-163	Ignição ligada		Status	37	SIM	-9,6349	-54,8822
	25/08/2024 07:13:59	MT - GUARANTÃ DO NORTE - BR-163	A sirene está ligada		Status	20	SIM	-9,6443	-54,8784
	25/08/2024 07:13:59	MT - GUARANTÃ DO NORTE - Próx. BR-163	A sirene está ligada		Status	20	NÃO	-9,6442	-54,8783
	25/08/2024 07:13:59	MT - GUARANTÃ DO NORTE - BR-163	Ignição ligada		Status	20	SIM	-9,6443	-54,8784
	25/08/2024 07:13:59	MT - GUARANTÃ DO NORTE - Próx. BR-163	Ignição ligada		Status	20	NÃO	-9,6442	-54,8783
	25/08/2024 07:13:59	MT - GUARANTÃ DO NORTE - Próx. BR-163	A sirene está ligada		Alerta de Software	20	NÃO	-9,6442	-54,8783
	25/08/2024 07:10:59	MT - GUARANTÃ DO NORTE - BR-163	A sirene está ligada		Status	35	SIM	-9,6466	-54,8733
	25/08/2024 07:10:59	MT - GUARANTÃ DO NORTE - BR-163	Ignição ligada		Status	35	SIM	-9,6466	-54,8733
	25/08/2024 07:08:59	MT - GUARANTÃ DO NORTE - BR-163	A sirene está ligada		Status	71	SIM	-9,6755	-54,8828
	25/08/2024 07:08:59	MT - GUARANTÃ DO NORTE - Próx. BR-163	A sirene está ligada		Status	71	NÃO	-9,6755	-54,8827
	25/08/2024 07:08:59	MT - GUARANTÃ DO NORTE - BR-163	Ignição ligada		Status	71	SIM	-9,6755	-54,8828
	25/08/2024 07:08:59	MT - GUARANTÃ DO NORTE - Próx. BR-163	Ignição ligada		Status	71	NÃO	-9,6755	-54,8827
	25/08/2024 07:08:59	MT - GUARANTÃ DO NORTE - Próx. BR-163	A sirene está ligada		Alerta de Software	71	NÃO	-9,6755	-54,8827
	25/08/2024 07:05:59	MT - GUARANTÃ DO NORTE - BR-163	A sirene está ligada		Status	67	SIM	-9,6959	-54,8757

RELATÓRIO ANALÍTICO POR VEÍCULO






































Período: 21/08/2024 00:00:00 à 27/08/2024 23:59:59

Identificador: FWJ4C28 LUIZ SC R 450 2021

Placa: FWJ4C28

- Legenda:**
-  Mensagens enviadas do Veículo (Veículo -> Central)
 -  Mensagens enviadas do Veículo (Controle de Jornada Cliente)
 -  Mensagens enviadas da Central (Central -> Veículo)



Sentido:	Data e Hora:	Localização:	Mensagem:	Modo Emergência	Tipo Mensagem:	Vel. (Km/h)	Log ?	Latitude	Longitude
	25/08/2024 07:05:59	MT - GUARANTÃ DO NORTE - BR-163	Ignição ligada		Status	67	SIM	-9,6959	-54,8757
	25/08/2024 07:03:59	MT - GUARANTÃ DO NORTE - BR-163	A sirene está ligada		Status	71	SIM	-9,7259	-54,8815
	25/08/2024 07:03:59	MT - GUARANTÃ DO NORTE - Próx. BR-163	A sirene está ligada		Status	71	NÃO	-9,7258	-54,8813
	25/08/2024 07:03:59	MT - GUARANTÃ DO NORTE - BR-163	Ignição ligada		Status	71	SIM	-9,7259	-54,8815
	25/08/2024 07:03:59	MT - GUARANTÃ DO NORTE - Próx. BR-163	Ignição ligada		Status	71	NÃO	-9,7258	-54,8813
	25/08/2024 07:03:59	MT - GUARANTÃ DO NORTE - Próx. BR-163	A sirene está ligada		Alerta de Software	71	NÃO	-9,7258	-54,8813
	25/08/2024 07:00:59	MT - GUARANTÃ DO NORTE - BR-163	A sirene está ligada		Status	71	SIM	-9,7460	-54,8900
	25/08/2024 07:00:59	MT - GUARANTÃ DO NORTE - BR-163	Ignição ligada		Status	71	SIM	-9,7460	-54,8900
	25/08/2024 06:58:59	MT - GUARANTÃ DO NORTE - BR-163	A sirene está ligada		Status	65	SIM	-9,7706	-54,9004
	25/08/2024 06:58:59	MT - GUARANTÃ DO NORTE - BR-163	A sirene está ligada		Status	65	NÃO	-9,7705	-54,9003
	25/08/2024 06:58:59	MT - GUARANTÃ DO NORTE - BR-163	Ignição ligada		Status	65	SIM	-9,7706	-54,9004
	25/08/2024 06:58:59	MT - GUARANTÃ DO NORTE - BR-163	Ignição ligada		Status	65	NÃO	-9,7705	-54,9003
	25/08/2024 06:58:59	MT - GUARANTÃ DO NORTE - BR-163	A sirene está ligada		Alerta de Software	65	NÃO	-9,7705	-54,9003
	25/08/2024 06:55:59	MT - GUARANTÃ DO NORTE - BR-163	A sirene está ligada		Status	51	SIM	-9,7837	-54,9097
	25/08/2024 06:55:59	MT - GUARANTÃ DO NORTE - BR-163	Ignição ligada		Status	51	SIM	-9,7837	-54,9097
	25/08/2024 06:53:59	MT - GUARANTÃ DO NORTE - BR-163	A sirene está ligada		Status	74	SIM	-9,8099	-54,8908
	25/08/2024 06:53:59	MT - GUARANTÃ DO NORTE - Próx. BR-163	A sirene está ligada		Status	74	NÃO	-9,8098	-54,8907
	25/08/2024 06:53:59	MT - GUARANTÃ DO NORTE - BR-163	Ignição ligada		Status	74	SIM	-9,8099	-54,8908
	25/08/2024 06:53:59	MT - GUARANTÃ DO NORTE - Próx. BR-163	Ignição ligada		Status	74	NÃO	-9,8098	-54,8907
	25/08/2024 06:49:59	MT - GUARANTÃ DO NORTE - BR-163	A sirene está ligada		Status	75	SIM	-9,8386	-54,8839
	25/08/2024 06:49:59	MT - GUARANTÃ DO NORTE - BR-163	Ignição ligada		Status	75	SIM	-9,8386	-54,8839
	25/08/2024 06:48:59	MT - GUARANTÃ DO NORTE - BR-163	A sirene está ligada		Status	63	SIM	-9,8182	-54,8852
	25/08/2024 06:48:59	MT - GUARANTÃ DO NORTE - BR-163	A sirene está ligada		Status	63	NÃO	-9,8182	-54,8852
	25/08/2024 06:48:59	MT - GUARANTÃ DO NORTE - BR-163	Ignição ligada		Status	63	SIM	-9,8182	-54,8852
	25/08/2024 06:48:59	MT - GUARANTÃ DO NORTE - BR-163	Ignição ligada		Status	63	NÃO	-9,8182	-54,8852
	25/08/2024 06:48:59	MT - GUARANTÃ DO NORTE - BR-163	A sirene está ligada		Alerta de Software	63	NÃO	-9,8182	-54,8852
	25/08/2024 06:47:59	MT - GUARANTÃ DO NORTE - BR-163	A sirene está ligada		Status	54	SIM	-9,8588	-54,8809
	25/08/2024 06:47:59	MT - GUARANTÃ DO NORTE - BR-163	Ignição ligada		Status	54	SIM	-9,8588	-54,8809
	25/08/2024 06:45:59	MT - GUARANTÃ DO NORTE - BR-163	A sirene está ligada		Status	70	SIM	-9,8742	-54,8920
	25/08/2024 06:45:59	MT - GUARANTÃ DO NORTE - BR-163	Ignição ligada		Status	70	SIM	-9,8742	-54,8920
	25/08/2024 06:43:59	MT - GUARANTÃ DO NORTE - BR-163	A sirene está ligada		Status	73	NÃO	-9,8919	-54,9004
	25/08/2024 06:43:59	MT - GUARANTÃ DO NORTE - BR-163	Ignição ligada		Status	73	NÃO	-9,8919	-54,9004
	25/08/2024 06:43:59	MT - GUARANTÃ DO NORTE - BR-163	A sirene está ligada		Alerta de Software	73	NÃO	-9,8919	-54,9004
	25/08/2024 06:41:59	MT - GUARANTÃ DO NORTE - BR-163	A sirene está ligada		Status	77	NÃO	-9,9134	-54,9033
	25/08/2024 06:41:59	MT - GUARANTÃ DO NORTE - BR-163	Ignição ligada		Status	77	NÃO	-9,9134	-54,9033
	25/08/2024 06:41:59	MT - GUARANTÃ DO NORTE - BR-163	A sirene está ligada		Alerta de Software	77	NÃO	-9,9134	-54,9033
	25/08/2024 06:39:59	MT - GUARANTÃ DO NORTE - BR-163	A sirene está ligada		Status	59	NÃO	-9,9343	-54,9039

RELATÓRIO ANALÍTICO POR VEÍCULO






































Período: 21/08/2024 00:00:00 à 27/08/2024 23:59:59

Identificador: FWJ4C28 LUIZ SC R 450 2021

Placa: FWJ4C28

- Legenda:**
-  Mensagens enviadas do Veículo (Veículo -> Central)
 -  Mensagens enviadas do Veículo (Controle de Jornada Cliente)
 -  Mensagens enviadas da Central (Central -> Veículo)



Sentido:	Data e Hora:	Localização:	Mensagem:	Modo Emergência	Tipo Mensagem:	Vel. (Km/h)	Log ?	Latitude	Longitude
	25/08/2024 06:39:59	MT - GUARANTÃ DO NORTE - BR-163	Ignição ligada		Status	59	NÃO	-9,9343	-54,9039
	25/08/2024 06:37:59	MT - GUARANTÃ DO NORTE - BR-163	A sirene está ligada		Status	44	NÃO	-9,9503	-54,9039
	25/08/2024 06:37:59	MT - GUARANTÃ DO NORTE - BR-163	Ignição ligada		Status	44	NÃO	-9,9503	-54,9039
	25/08/2024 06:35:59	MT - GUARANTÃ DO NORTE - BR-163	A sirene está ligada		Status	43	NÃO	-9,9626	-54,9047
	25/08/2024 06:35:59	MT - GUARANTÃ DO NORTE - BR-163	Ignição ligada		Status	43	NÃO	-9,9626	-54,9047
	25/08/2024 06:33:58	MT - GUARANTÃ DO NORTE - BR-163	A sirene está ligada		Status	48	NÃO	-9,9752	-54,9057
	25/08/2024 06:33:58	MT - GUARANTÃ DO NORTE - BR-163	Ignição ligada		Status	48	NÃO	-9,9752	-54,9057
	25/08/2024 06:33:58	MT - GUARANTÃ DO NORTE - BR-163	A sirene está ligada		Alerta de Software	48	NÃO	-9,9752	-54,9057
	25/08/2024 06:31:58	MT - GUARANTÃ DO NORTE - BR-163	A sirene está ligada		Status	69	NÃO	-9,9917	-54,9068
	25/08/2024 06:31:58	MT - GUARANTÃ DO NORTE - BR-163	Ignição ligada		Status	69	NÃO	-9,9917	-54,9068
	25/08/2024 06:31:58	MT - GUARANTÃ DO NORTE - BR-163	A sirene está ligada		Alerta de Software	69	NÃO	-9,9917	-54,9068
	25/08/2024 06:29:58	MT - GUARANTÃ DO NORTE - BR-163	A sirene está ligada		Status	63	NÃO	-10,0135	-54,9083
	25/08/2024 06:29:58	MT - GUARANTÃ DO NORTE - BR-163	Ignição ligada		Status	63	NÃO	-10,0135	-54,9083
	25/08/2024 06:27:58	MT - GUARANTÃ DO NORTE - BR-163	A sirene está ligada		Status	68	NÃO	-10,0336	-54,9098
	25/08/2024 06:27:58	MT - GUARANTÃ DO NORTE - BR-163	Ignição ligada		Status	68	NÃO	-10,0336	-54,9098
	25/08/2024 06:25:58	MT - MATUPÁ - BR-163	A sirene está ligada		Status	69	NÃO	-10,0552	-54,9081
	25/08/2024 06:25:58	MT - MATUPÁ - BR-163	Ignição ligada		Status	69	NÃO	-10,0552	-54,9081
	25/08/2024 06:24:11	MT - MATUPÁ - BR-163			Posição Normal	72	NÃO	-10,0745	-54,9075
	25/08/2024 06:24:11	MT - MATUPÁ - BR-163	A sirene está ligada		Alerta de Software	72	NÃO	-10,0745	-54,9075
	25/08/2024 06:23:58	MT - MATUPÁ - BR-163	A sirene está ligada		Status	73	NÃO	-10,0860	-54,9144
	25/08/2024 06:23:58	MT - MATUPÁ - Próx. BR-163	A sirene está ligada		Status	73	NÃO	-10,0860	-54,9143
	25/08/2024 06:23:58	MT - MATUPÁ - BR-163	Ignição ligada		Status	73	NÃO	-10,0860	-54,9144
	25/08/2024 06:23:58	MT - MATUPÁ - Próx. BR-163	Ignição ligada		Status	73	NÃO	-10,0860	-54,9143
	25/08/2024 06:20:58	MT - MATUPÁ - BR-163	A sirene está ligada		Status	67	NÃO	-10,1047	-54,9262
	25/08/2024 06:20:58	MT - MATUPÁ - BR-163	Ignição ligada		Status	67	NÃO	-10,1047	-54,9262
	25/08/2024 06:18:58	MT - MATUPÁ - BR-163	A sirene está ligada		Status	55	NÃO	-10,1220	-54,9328
	25/08/2024 06:18:58	MT - MATUPÁ - BR-163	Ignição ligada		Status	55	NÃO	-10,1220	-54,9328
	25/08/2024 06:18:58	MT - MATUPÁ - BR-163	A sirene está ligada		Alerta de Software	55	NÃO	-10,1220	-54,9328
	25/08/2024 06:16:58	MT - MATUPÁ - BR-163	A sirene está ligada		Status	61	NÃO	-10,1415	-54,9300
	25/08/2024 06:16:58	MT - MATUPÁ - BR-163	Ignição ligada		Status	61	NÃO	-10,1415	-54,9300
	25/08/2024 06:14:58	MT - MATUPÁ - BR-163	Ignição ligada		Status	25	NÃO	-10,1519	-54,9314
	25/08/2024 06:14:58	MT - MATUPÁ - BR-163	A sirene está ligada		Status	25	NÃO	-10,1519	-54,9314
	25/08/2024 06:12:58	MT - MATUPÁ - BR-163	A sirene está ligada		Status	26	NÃO	-10,1654	-54,9367
	25/08/2024 06:12:58	MT - MATUPÁ - BR-163	Ignição ligada		Status	26	NÃO	-10,1654	-54,9367
	25/08/2024 06:12:58	MT - MATUPÁ - BR-163	A sirene está ligada		Alerta de Software	26	NÃO	-10,1654	-54,9367
	25/08/2024 06:10:58	MT - MATUPÁ - Próx. Rua 1 I-2	A sirene está ligada		Status	7	NÃO	-10,1644	-54,9380
	25/08/2024 06:10:58	MT - MATUPÁ - Próx. Rua 1 I-2	Ignição ligada		Status	7	NÃO	-10,1644	-54,9380

RELATÓRIO ANALÍTICO POR VEÍCULO
































Período: 21/08/2024 00:00:00 à 27/08/2024 23:59:59

Identificador: FWJ4C28 LUIZ SC R 450 2021

Placa: FWJ4C28

- Legenda:**
-  Mensagens enviadas do Veículo (Veículo -> Central)
 -  Mensagens enviadas do Veículo (Controle de Jornada Cliente)
 -  Mensagens enviadas da Central (Central -> Veículo)



Sentido:	Data e Hora:	Localização:	Mensagem:	Modo Emergência	Tipo Mensagem:	Vel. (Km/h)	Log ?	Latitude	Longitude
	25/08/2024 06:10:58	MT - MATUPÁ - Próx. Rua 1 I-2	A sirene está ligada		Alerta de Software	7	NÃO	-10,1644	-54,9380
	25/08/2024 06:09:36	MT - MATUPÁ - Próx. Rua 1 I-2	Ignição ligada		Evento	0	NÃO	-10,1643	-54,9377
	25/08/2024 06:09:36	MT - MATUPÁ - Próx. Rua 1 I-2	A sirene está ligada		Status	0	NÃO	-10,1643	-54,9377
	25/08/2024 06:08:58	MT - MATUPÁ - Próx. Rua 1 I-2	A sirene está ligada		Status	0	NÃO	-10,1643	-54,9377
	25/08/2024 06:08:58	MT - MATUPÁ - Próx. Rua 1 I-2	O veículo está bloqueado		Status	0	NÃO	-10,1643	-54,9377
	25/08/2024 06:08:30	MENSAGEM ENVIADA PELA CENTRAL Enviada por: integração	Desligar Bloqueio		Comando		-		
	25/08/2024 06:08:30	MENSAGEM ENVIADA PELA CENTRAL Enviada por: integração	Habilitar sensor de violação de painel		Comando		-		
	25/08/2024 06:08:28	MENSAGEM ENVIADA PELA CENTRAL Enviada por: integração	Habilitar sensor de porta do carona		Comando		-		
	25/08/2024 06:08:28	MENSAGEM ENVIADA PELA CENTRAL Enviada por: integração	Habilitar sensor de desengate		Comando		-		
	25/08/2024 06:08:28	MENSAGEM ENVIADA PELA CENTRAL Enviada por: integração	Habilitar sensor de porta do motorista		Comando		-		
	25/08/2024 06:08:28	MENSAGEM ENVIADA PELA CENTRAL Enviada por: integração	Desabilitar Botão de Abertura de Trava de Baú		Comando		-		
	25/08/2024 06:08:01	MT - MATUPÁ - Próx. Rua 1 I-2	11 REINICIO DE VIAGEM 11 REINICIO DE VIAGEM ID MOTORISTA:7200		Macro		NÃO	-10,1643	-54,9377
	25/08/2024 06:06:58	MT - MATUPÁ - Próx. Rua 1 I-2	A sirene está ligada		Status	0	NÃO	-10,1643	-54,9377
	25/08/2024 06:06:58	MT - MATUPÁ - Próx. Rua 1 I-2	O veículo está bloqueado		Status	0	NÃO	-10,1643	-54,9377
	25/08/2024 06:05:32	MT - MATUPÁ - Próx. Rua 1 I-2	A sirene está ligada		Status	0	NÃO	-10,1643	-54,9377
	25/08/2024 06:05:32	MT - MATUPÁ - Próx. Rua 1 I-2	Porta do Motorista aberta		Evento	0	NÃO	-10,1643	-54,9377
	25/08/2024 06:05:32	MT - MATUPÁ - Próx. Rua 1 I-2	O veículo está bloqueado		Status	0	NÃO	-10,1643	-54,9377
	25/08/2024 06:04:58	MT - MATUPÁ - Próx. Rua 1 I-2	A sirene está ligada		Status	0	NÃO	-10,1643	-54,9377
	25/08/2024 06:04:58	MT - MATUPÁ - Próx. Rua 1 I-2	O veículo está bloqueado		Status	0	NÃO	-10,1643	-54,9377
	25/08/2024 06:04:05	MT - MATUPÁ - Próx. Rua 1 I-2	A sirene está ligada		Status	0	NÃO	-10,1643	-54,9377
	25/08/2024 06:04:05	MT - MATUPÁ - Próx. Rua 1 I-2	Porta do Motorista aberta		Evento	0	NÃO	-10,1643	-54,9377
	25/08/2024 06:04:05	MT - MATUPÁ - Próx. Rua 1 I-2	O veículo está bloqueado		Status	0	NÃO	-10,1643	-54,9377
	25/08/2024 06:04:05	MT - MATUPÁ - Próx. Rua 1 I-2	A sirene está ligada		Alerta de Software	0	NÃO	-10,1643	-54,9377
	25/08/2024 06:04:05	MT - MATUPÁ - Próx. Rua 1 I-2	Parada do Veículo		Alerta de Software	0	NÃO	-10,1643	-54,9377
	25/08/2024 06:02:58	MT - MATUPÁ - Próx. Rua 1 I-2	A sirene está ligada		Status	0	NÃO	-10,1643	-54,9377
	25/08/2024 06:02:58	MT - MATUPÁ - Próx. Rua 1 I-2	O veículo está bloqueado		Status	0	NÃO	-10,1643	-54,9377
	25/08/2024 06:00:58	MT - MATUPÁ - Próx. Rua 1 I-2	A sirene está ligada		Status	0	NÃO	-10,1643	-54,9378
	25/08/2024 06:00:58	MT - MATUPÁ - Próx. Rua 1 I-2	O veículo está bloqueado		Status	0	NÃO	-10,1643	-54,9378
	25/08/2024 06:00:58	MT - MATUPÁ - Próx. Rua 1 I-2	A sirene está ligada		Alerta de Software	0	NÃO	-10,1643	-54,9378
	25/08/2024 06:00:58	MT - MATUPÁ - Próx. Rua 1 I-2	Parada do Veículo		Alerta de Software	0	NÃO	-10,1643	-54,9378
	25/08/2024 05:58:58	MT - MATUPÁ - Próx. Rua 1 I-2	A sirene está ligada		Status	0	NÃO	-10,1643	-54,9378
	25/08/2024 05:58:58	MT - MATUPÁ - Próx. Rua 1 I-2	O veículo está bloqueado		Status	0	NÃO	-10,1643	-54,9378
	25/08/2024 05:56:58	MT - MATUPÁ - Próx. Rua 1 I-2	A sirene está ligada		Status	0	NÃO	-10,1643	-54,9378
	25/08/2024 05:56:58	MT - MATUPÁ - Próx. Rua 1 I-2	O veículo está bloqueado		Status	0	NÃO	-10,1643	-54,9378
	25/08/2024 05:54:58	MT - MATUPÁ - Próx. Rua 1 I-2	A sirene está ligada		Status	0	NÃO	-10,1643	-54,9377

RELATÓRIO ANALÍTICO POR VEÍCULO


























Período: 21/08/2024 00:00:00 à 27/08/2024 23:59:59

Identificador: FWJ4C28 LUIZ SC R 450 2021

Placa: FWJ4C28

- Legenda:**
-  Mensagens enviadas do Veículo (Veículo -> Central)
 -  Mensagens enviadas do Veículo (Controle de Jornada Cliente)
 -  Mensagens enviadas da Central (Central -> Veículo)



Sentido:	Data e Hora:	Localização:	Mensagem:	Modo Emergência	Tipo Mensagem:	Vel. (Km/h)	Log ?	Latitude	Longitude
	25/08/2024 05:54:58	MT - MATUPÁ - Próx. Rua 1 I-2	O veículo está bloqueado		Status	0	NÃO	-10,1643	-54,9377
	25/08/2024 05:52:58	MT - MATUPÁ - Próx. Rua 1 I-2	A sirene está ligada		Status	0	NÃO	-10,1643	-54,9377
	25/08/2024 05:52:58	MT - MATUPÁ - Próx. Rua 1 I-2	O veículo está bloqueado		Status	0	NÃO	-10,1643	-54,9377
	25/08/2024 05:52:58	MT - MATUPÁ - Próx. Rua 1 I-2	A sirene está ligada		Alerta de Software	0	NÃO	-10,1643	-54,9377
	25/08/2024 05:52:58	MT - MATUPÁ - Próx. Rua 1 I-2	Parada do Veículo		Alerta de Software	0	NÃO	-10,1643	-54,9377
	25/08/2024 05:50:58	MT - MATUPÁ - Próx. Rua 1 I-2	A sirene está ligada		Status	0	NÃO	-10,1643	-54,9377
	25/08/2024 05:50:58	MT - MATUPÁ - Próx. Rua 1 I-2	O veículo está bloqueado		Status	0	NÃO	-10,1643	-54,9377
	25/08/2024 05:50:58	MT - MATUPÁ - Próx. Rua 1 I-2	A sirene está ligada		Alerta de Software	0	NÃO	-10,1643	-54,9377
	25/08/2024 05:50:58	MT - MATUPÁ - Próx. Rua 1 I-2	Parada do Veículo		Alerta de Software	0	NÃO	-10,1643	-54,9377
	25/08/2024 05:48:58	MT - MATUPÁ - Próx. Rua 1 I-2	A sirene está ligada		Status	0	NÃO	-10,1643	-54,9377
	25/08/2024 05:48:58	MT - MATUPÁ - Próx. Rua 1 I-2	O veículo está bloqueado		Status	0	NÃO	-10,1643	-54,9377
	25/08/2024 05:46:58	MT - MATUPÁ - Próx. Rua 1 I-2	A sirene está ligada		Status	0	NÃO	-10,1643	-54,9377
	25/08/2024 05:46:58	MT - MATUPÁ - Próx. Rua 1 I-2	O veículo está bloqueado		Status	0	NÃO	-10,1643	-54,9377
	25/08/2024 05:44:58	MT - MATUPÁ - Próx. Rua 1 I-2	A sirene está ligada		Status	0	NÃO	-10,1643	-54,9377
	25/08/2024 05:44:58	MT - MATUPÁ - Próx. Rua 1 I-2	O veículo está bloqueado		Status	0	NÃO	-10,1643	-54,9377
	25/08/2024 05:42:58	MT - MATUPÁ - Próx. Rua 1 I-2	A sirene está ligada		Status	0	NÃO	-10,1643	-54,9377
	25/08/2024 05:42:58	MT - MATUPÁ - Próx. Rua 1 I-2	O veículo está bloqueado		Status	0	NÃO	-10,1643	-54,9377
	25/08/2024 05:42:58	MT - MATUPÁ - Próx. Rua 1 I-2	A sirene está ligada		Alerta de Software	0	NÃO	-10,1643	-54,9377
	25/08/2024 05:42:58	MT - MATUPÁ - Próx. Rua 1 I-2	Parada do Veículo		Alerta de Software	0	NÃO	-10,1643	-54,9377
	25/08/2024 05:40:58	MT - MATUPÁ - Próx. Rua 1 I-2	A sirene está ligada		Status	0	NÃO	-10,1643	-54,9377
	25/08/2024 05:40:58	MT - MATUPÁ - Próx. Rua 1 I-2	O veículo está bloqueado		Status	0	NÃO	-10,1643	-54,9377
	25/08/2024 05:40:58	MT - MATUPÁ - Próx. Rua 1 I-2	A sirene está ligada		Alerta de Software	0	NÃO	-10,1643	-54,9377
	25/08/2024 05:40:58	MT - MATUPÁ - Próx. Rua 1 I-2	Parada do Veículo		Alerta de Software	0	NÃO	-10,1643	-54,9377
	25/08/2024 05:38:58	MT - MATUPÁ - Próx. Rua 1 I-2	A sirene está ligada		Status	0	NÃO	-10,1643	-54,9377
	25/08/2024 05:38:58	MT - MATUPÁ - Próx. Rua 1 I-2	O veículo está bloqueado		Status	0	NÃO	-10,1643	-54,9377
	25/08/2024 05:36:58	MT - MATUPÁ - Próx. Rua 1 I-2	A sirene está ligada		Status	0	NÃO	-10,1643	-54,9377
	25/08/2024 05:36:58	MT - MATUPÁ - Próx. Rua 1 I-2	O veículo está bloqueado		Status	0	NÃO	-10,1643	-54,9377
	25/08/2024 05:34:58	MT - MATUPÁ - Próx. Rua 1 I-2	A sirene está ligada		Status	0	NÃO	-10,1643	-54,9377
	25/08/2024 05:34:58	MT - MATUPÁ - Próx. Rua 1 I-2	O veículo está bloqueado		Status	0	NÃO	-10,1643	-54,9377
	25/08/2024 05:32:58	MT - MATUPÁ - Próx. Rua 1 I-2	A sirene está ligada		Status	0	NÃO	-10,1643	-54,9377
	25/08/2024 05:32:58	MT - MATUPÁ - Próx. Rua 1 I-2	Porta do Motorista aberta		Status	0	NÃO	-10,1643	-54,9377
	25/08/2024 05:32:58	MT - MATUPÁ - Próx. Rua 1 I-2	O veículo está bloqueado		Status	0	NÃO	-10,1643	-54,9377
	25/08/2024 05:32:58	MT - MATUPÁ - Próx. Rua 1 I-2	A sirene está ligada		Alerta de Software	0	NÃO	-10,1643	-54,9377
	25/08/2024 05:32:58	MT - MATUPÁ - Próx. Rua 1 I-2	Parada do Veículo		Alerta de Software	0	NÃO	-10,1643	-54,9377
	25/08/2024 05:32:54	MT - MATUPÁ - Próx. Rua 1 I-2	A sirene está ligada		Status	0	NÃO	-10,1643	-54,9377
	25/08/2024 05:32:54	MT - MATUPÁ - Próx. Rua 1 I-2	Porta do Motorista aberta		Evento	0	NÃO	-10,1643	-54,9377
	25/08/2024 05:32:54	MT - MATUPÁ - Próx. Rua 1 I-2	O veículo está bloqueado		Status	0	NÃO	-10,1643	-54,9377

RELATÓRIO ANALÍTICO POR VEÍCULO






































Período: 21/08/2024 00:00:00 à 27/08/2024 23:59:59

Identificador: FWJ4C28 LUIZ SC R 450 2021

Placa: FWJ4C28

- Legenda:**
-  Mensagens enviadas do Veículo (Veículo -> Central)
 -  Mensagens enviadas do Veículo (Controle de Jornada Cliente)
 -  Mensagens enviadas da Central (Central -> Veículo)



Sentido:	Data e Hora:	Localização:	Mensagem:	Modo Emergência	Tipo Mensagem:	Vel. (Km/h)	Log ?	Latitude	Longitude
	25/08/2024 05:30:58	MT - MATUPÁ - Próx. Rua 1 I-2	A sirene está ligada		Status	0	NÃO	-10,1643	-54,9377
	25/08/2024 05:30:58	MT - MATUPÁ - Próx. Rua 1 I-2	O veículo está bloqueado		Status	0	NÃO	-10,1643	-54,9377
	25/08/2024 05:30:58	MT - MATUPÁ - Próx. Rua 1 I-2	A sirene está ligada		Alerta de Software	0	NÃO	-10,1643	-54,9377
	25/08/2024 05:30:58	MT - MATUPÁ - Próx. Rua 1 I-2	Parada do Veículo		Alerta de Software	0	NÃO	-10,1643	-54,9377
	25/08/2024 05:28:58	MT - MATUPÁ - Próx. Rua 1 I-2	A sirene está ligada		Status	0	NÃO	-10,1643	-54,9377
	25/08/2024 05:28:58	MT - MATUPÁ - Próx. Rua 1 I-2	O veículo está bloqueado		Status	0	NÃO	-10,1643	-54,9377
	25/08/2024 05:26:58	MT - MATUPÁ - Próx. Rua 1 I-2	A sirene está ligada		Status	0	NÃO	-10,1643	-54,9377
	25/08/2024 05:26:58	MT - MATUPÁ - Próx. Rua 1 I-2	O veículo está bloqueado		Status	0	NÃO	-10,1643	-54,9377
	25/08/2024 05:24:58	MT - MATUPÁ - Próx. Rua 1 I-2	A sirene está ligada		Status	0	NÃO	-10,1643	-54,9377
	25/08/2024 05:24:58	MT - MATUPÁ - Próx. Rua 1 I-2	O veículo está bloqueado		Status	0	NÃO	-10,1643	-54,9377
	25/08/2024 05:22:58	MT - MATUPÁ - Próx. Rua 1 I-2	A sirene está ligada		Status	0	NÃO	-10,1643	-54,9377
	25/08/2024 05:22:58	MT - MATUPÁ - Próx. Rua 1 I-2	O veículo está bloqueado		Status	0	NÃO	-10,1643	-54,9377
	25/08/2024 05:22:58	MT - MATUPÁ - Próx. Rua 1 I-2	A sirene está ligada		Alerta de Software	0	NÃO	-10,1643	-54,9377
	25/08/2024 05:22:58	MT - MATUPÁ - Próx. Rua 1 I-2	Parada do Veículo		Alerta de Software	0	NÃO	-10,1643	-54,9377
	25/08/2024 05:20:58	MT - MATUPÁ - Próx. Rua 1 I-2	A sirene está ligada		Status	0	NÃO	-10,1643	-54,9377
	25/08/2024 05:20:58	MT - MATUPÁ - Próx. Rua 1 I-2	O veículo está bloqueado		Status	0	NÃO	-10,1643	-54,9377
	25/08/2024 05:20:58	MT - MATUPÁ - Próx. Rua 1 I-2	A sirene está ligada		Alerta de Software	0	NÃO	-10,1643	-54,9377
	25/08/2024 05:20:58	MT - MATUPÁ - Próx. Rua 1 I-2	Parada do Veículo		Alerta de Software	0	NÃO	-10,1643	-54,9377
	25/08/2024 05:18:58	MT - MATUPÁ - Próx. Rua 1 I-2	A sirene está ligada		Status	0	NÃO	-10,1643	-54,9377
	25/08/2024 05:18:58	MT - MATUPÁ - Próx. Rua 1 I-2	O veículo está bloqueado		Status	0	NÃO	-10,1643	-54,9377
	25/08/2024 05:16:58	MT - MATUPÁ - Próx. Rua 1 I-2	A sirene está ligada		Status	0	NÃO	-10,1643	-54,9377
	25/08/2024 05:16:58	MT - MATUPÁ - Próx. Rua 1 I-2	O veículo está bloqueado		Status	0	NÃO	-10,1643	-54,9377
	25/08/2024 05:14:58	MT - MATUPÁ - Próx. Rua 1 I-2	A sirene está ligada		Status	0	NÃO	-10,1643	-54,9377
	25/08/2024 05:14:58	MT - MATUPÁ - Próx. Rua 1 I-2	O veículo está bloqueado		Status	0	NÃO	-10,1643	-54,9377
	25/08/2024 05:12:58	MT - MATUPÁ - Próx. Rua 1 I-2	A sirene está ligada		Status	0	NÃO	-10,1643	-54,9377
	25/08/2024 05:12:58	MT - MATUPÁ - Próx. Rua 1 I-2	O veículo está bloqueado		Status	0	NÃO	-10,1643	-54,9377
	25/08/2024 05:12:58	MT - MATUPÁ - Próx. Rua 1 I-2	A sirene está ligada		Alerta de Software	0	NÃO	-10,1643	-54,9377
	25/08/2024 05:12:58	MT - MATUPÁ - Próx. Rua 1 I-2	Parada do Veículo		Alerta de Software	0	NÃO	-10,1643	-54,9377
	25/08/2024 05:10:58	MT - MATUPÁ - Próx. Rua 1 I-2	A sirene está ligada		Status	0	NÃO	-10,1643	-54,9377
	25/08/2024 05:10:58	MT - MATUPÁ - Próx. Rua 1 I-2	O veículo está bloqueado		Status	0	NÃO	-10,1643	-54,9377
	25/08/2024 05:10:58	MT - MATUPÁ - Próx. Rua 1 I-2	A sirene está ligada		Alerta de Software	0	NÃO	-10,1643	-54,9377
	25/08/2024 05:10:58	MT - MATUPÁ - Próx. Rua 1 I-2	Parada do Veículo		Alerta de Software	0	NÃO	-10,1643	-54,9377
	25/08/2024 05:08:58	MT - MATUPÁ - Próx. Rua 1 I-2	A sirene está ligada		Status	0	NÃO	-10,1643	-54,9377
	25/08/2024 05:08:58	MT - MATUPÁ - Próx. Rua 1 I-2	O veículo está bloqueado		Status	0	NÃO	-10,1643	-54,9377
	25/08/2024 05:06:58	MT - MATUPÁ - Próx. Rua 1 I-2	A sirene está ligada		Status	0	NÃO	-10,1643	-54,9377
	25/08/2024 05:06:58	MT - MATUPÁ - Próx. Rua 1 I-2	O veículo está bloqueado		Status	0	NÃO	-10,1643	-54,9377
	25/08/2024 05:04:58	MT - MATUPÁ - Próx. Rua 1 I-2	A sirene está ligada		Status	0	NÃO	-10,1643	-54,9377

RELATÓRIO ANALÍTICO POR VEÍCULO






































Período: 21/08/2024 00:00:00 à 27/08/2024 23:59:59

Identificador: FWJ4C28 LUIZ SC R 450 2021

Placa: FWJ4C28

- Legenda:**
-  Mensagens enviadas do Veículo (Veículo -> Central)
 -  Mensagens enviadas do Veículo (Controle de Jornada Cliente)
 -  Mensagens enviadas da Central (Central -> Veículo)



Sentido:	Data e Hora:	Localização:	Mensagem:	Modo Emergência	Tipo Mensagem:	Vel. (Km/h)	Log ?	Latitude	Longitude
	25/08/2024 05:04:58	MT - MATUPÁ - Próx. Rua 1 I-2	O veículo está bloqueado		Status	0	NÃO	-10,1643	-54,9377
	25/08/2024 05:02:58	MT - MATUPÁ - Próx. Rua 1 I-2	A sirene está ligada		Status	0	NÃO	-10,1643	-54,9377
	25/08/2024 05:02:58	MT - MATUPÁ - Próx. Rua 1 I-2	O veículo está bloqueado		Status	0	NÃO	-10,1643	-54,9377
	25/08/2024 05:02:58	MT - MATUPÁ - Próx. Rua 1 I-2	A sirene está ligada		Alerta de Software	0	NÃO	-10,1643	-54,9377
	25/08/2024 05:02:58	MT - MATUPÁ - Próx. Rua 1 I-2	Parada do Veículo		Alerta de Software	0	NÃO	-10,1643	-54,9377
	25/08/2024 05:00:58	MT - MATUPÁ - Próx. Rua 1 I-2	A sirene está ligada		Status	0	NÃO	-10,1643	-54,9377
	25/08/2024 05:00:58	MT - MATUPÁ - Próx. Rua 1 I-2	O veículo está bloqueado		Status	0	NÃO	-10,1643	-54,9377
	25/08/2024 05:00:58	MT - MATUPÁ - Próx. Rua 1 I-2	A sirene está ligada		Alerta de Software	0	NÃO	-10,1643	-54,9377
	25/08/2024 05:00:58	MT - MATUPÁ - Próx. Rua 1 I-2	Parada do Veículo		Alerta de Software	0	NÃO	-10,1643	-54,9377
	25/08/2024 04:58:58	MT - MATUPÁ - Próx. Rua 1 I-2	A sirene está ligada		Status	0	NÃO	-10,1643	-54,9377
	25/08/2024 04:58:58	MT - MATUPÁ - Próx. Rua 1 I-2	O veículo está bloqueado		Status	0	NÃO	-10,1643	-54,9377
	25/08/2024 04:56:58	MT - MATUPÁ - Próx. Rua 1 I-2	A sirene está ligada		Status	0	NÃO	-10,1643	-54,9377
	25/08/2024 04:56:58	MT - MATUPÁ - Próx. Rua 1 I-2	O veículo está bloqueado		Status	0	NÃO	-10,1643	-54,9377
	25/08/2024 04:54:58	MT - MATUPÁ - Próx. Rua 1 I-2	A sirene está ligada		Status	0	NÃO	-10,1643	-54,9377
	25/08/2024 04:54:58	MT - MATUPÁ - Próx. Rua 1 I-2	O veículo está bloqueado		Status	0	NÃO	-10,1643	-54,9377
	25/08/2024 04:52:58	MT - MATUPÁ - Próx. Rua 1 I-2	A sirene está ligada		Status	0	NÃO	-10,1643	-54,9377
	25/08/2024 04:52:58	MT - MATUPÁ - Próx. Rua 1 I-2	O veículo está bloqueado		Status	0	NÃO	-10,1643	-54,9377
	25/08/2024 04:52:58	MT - MATUPÁ - Próx. Rua 1 I-2	A sirene está ligada		Alerta de Software	0	NÃO	-10,1643	-54,9377
	25/08/2024 04:52:58	MT - MATUPÁ - Próx. Rua 1 I-2	Parada do Veículo		Alerta de Software	0	NÃO	-10,1643	-54,9377
	25/08/2024 04:50:58	MT - MATUPÁ - Próx. Rua 1 I-2	A sirene está ligada		Status	0	NÃO	-10,1643	-54,9377
	25/08/2024 04:50:58	MT - MATUPÁ - Próx. Rua 1 I-2	O veículo está bloqueado		Status	0	NÃO	-10,1643	-54,9377
	25/08/2024 04:50:58	MT - MATUPÁ - Próx. Rua 1 I-2	A sirene está ligada		Alerta de Software	0	NÃO	-10,1643	-54,9377
	25/08/2024 04:50:58	MT - MATUPÁ - Próx. Rua 1 I-2	Parada do Veículo		Alerta de Software	0	NÃO	-10,1643	-54,9377
	25/08/2024 04:48:58	MT - MATUPÁ - Próx. Rua 1 I-2	A sirene está ligada		Status	0	NÃO	-10,1643	-54,9377
	25/08/2024 04:48:58	MT - MATUPÁ - Próx. Rua 1 I-2	O veículo está bloqueado		Status	0	NÃO	-10,1643	-54,9377
	25/08/2024 04:46:58	MT - MATUPÁ - Próx. Rua 1 I-2	A sirene está ligada		Status	0	NÃO	-10,1643	-54,9377
	25/08/2024 04:46:58	MT - MATUPÁ - Próx. Rua 1 I-2	O veículo está bloqueado		Status	0	NÃO	-10,1643	-54,9377
	25/08/2024 04:44:58	MT - MATUPÁ - Próx. Rua 1 I-2	A sirene está ligada		Status	0	NÃO	-10,1643	-54,9377
	25/08/2024 04:44:58	MT - MATUPÁ - Próx. Rua 1 I-2	O veículo está bloqueado		Status	0	NÃO	-10,1643	-54,9377
	25/08/2024 04:42:58	MT - MATUPÁ - Próx. Rua 1 I-2	A sirene está ligada		Status	0	NÃO	-10,1643	-54,9377
	25/08/2024 04:42:58	MT - MATUPÁ - Próx. Rua 1 I-2	O veículo está bloqueado		Status	0	NÃO	-10,1643	-54,9377
	25/08/2024 04:42:58	MT - MATUPÁ - Próx. Rua 1 I-2	A sirene está ligada		Alerta de Software	0	NÃO	-10,1643	-54,9377
	25/08/2024 04:42:58	MT - MATUPÁ - Próx. Rua 1 I-2	Parada do Veículo		Alerta de Software	0	NÃO	-10,1643	-54,9377
	25/08/2024 04:40:58	MT - MATUPÁ - Próx. Rua 1 I-2	A sirene está ligada		Status	0	NÃO	-10,1643	-54,9377
	25/08/2024 04:40:58	MT - MATUPÁ - Próx. Rua 1 I-2	O veículo está bloqueado		Status	0	NÃO	-10,1643	-54,9377
	25/08/2024 04:40:58	MT - MATUPÁ - Próx. Rua 1 I-2	A sirene está ligada		Alerta de Software	0	NÃO	-10,1643	-54,9377
	25/08/2024 04:40:58	MT - MATUPÁ - Próx. Rua 1 I-2	Parada do Veículo		Alerta de Software	0	NÃO	-10,1643	-54,9377

RELATÓRIO ANALÍTICO POR VEÍCULO






































Período: 21/08/2024 00:00:00 à 27/08/2024 23:59:59

Identificador: FWJ4C28 LUIZ SC R 450 2021

Placa: FWJ4C28

- Legenda:**
-  Mensagens enviadas do Veículo (Veículo -> Central)
 -  Mensagens enviadas do Veículo (Controle de Jornada Cliente)
 -  Mensagens enviadas da Central (Central -> Veículo)



Sentido:	Data e Hora:	Localização:	Mensagem:	Modo Emergência	Tipo Mensagem:	Vel. (Km/h)	Log ?	Latitude	Longitude
	25/08/2024 04:38:58	MT - MATUPÁ - Próx. Rua 1 I-2	A sirene está ligada		Status	0	NÃO	-10,1643	-54,9377
	25/08/2024 04:38:58	MT - MATUPÁ - Próx. Rua 1 I-2	O veículo está bloqueado		Status	0	NÃO	-10,1643	-54,9377
	25/08/2024 04:36:58	MT - MATUPÁ - Próx. Rua 1 I-2	A sirene está ligada		Status	0	NÃO	-10,1643	-54,9377
	25/08/2024 04:36:58	MT - MATUPÁ - Próx. Rua 1 I-2	O veículo está bloqueado		Status	0	NÃO	-10,1643	-54,9377
	25/08/2024 04:34:58	MT - MATUPÁ - Próx. Rua 1 I-2	A sirene está ligada		Status	0	NÃO	-10,1643	-54,9377
	25/08/2024 04:34:58	MT - MATUPÁ - Próx. Rua 1 I-2	O veículo está bloqueado		Status	0	NÃO	-10,1643	-54,9377
	25/08/2024 04:32:58	MT - MATUPÁ - Próx. Rua 1 I-2	A sirene está ligada		Status	0	NÃO	-10,1643	-54,9377
	25/08/2024 04:32:58	MT - MATUPÁ - Próx. Rua 1 I-2	O veículo está bloqueado		Status	0	NÃO	-10,1643	-54,9377
	25/08/2024 04:32:58	MT - MATUPÁ - Próx. Rua 1 I-2	A sirene está ligada		Alerta de Software	0	NÃO	-10,1643	-54,9377
	25/08/2024 04:32:58	MT - MATUPÁ - Próx. Rua 1 I-2	Parada do Veículo		Alerta de Software	0	NÃO	-10,1643	-54,9377
	25/08/2024 04:30:58	MT - MATUPÁ - Próx. Rua 1 I-2	A sirene está ligada		Status	0	NÃO	-10,1643	-54,9377
	25/08/2024 04:30:58	MT - MATUPÁ - Próx. Rua 1 I-2	O veículo está bloqueado		Status	0	NÃO	-10,1643	-54,9377
	25/08/2024 04:30:58	MT - MATUPÁ - Próx. Rua 1 I-2	A sirene está ligada		Alerta de Software	0	NÃO	-10,1643	-54,9377
	25/08/2024 04:30:58	MT - MATUPÁ - Próx. Rua 1 I-2	Parada do Veículo		Alerta de Software	0	NÃO	-10,1643	-54,9377
	25/08/2024 04:28:58	MT - MATUPÁ - Próx. Rua 1 I-2	A sirene está ligada		Status	0	NÃO	-10,1643	-54,9377
	25/08/2024 04:28:58	MT - MATUPÁ - Próx. Rua 1 I-2	O veículo está bloqueado		Status	0	NÃO	-10,1643	-54,9377
	25/08/2024 04:26:58	MT - MATUPÁ - Próx. Rua 1 I-2	A sirene está ligada		Status	0	NÃO	-10,1643	-54,9377
	25/08/2024 04:26:58	MT - MATUPÁ - Próx. Rua 1 I-2	O veículo está bloqueado		Status	0	NÃO	-10,1643	-54,9377
	25/08/2024 04:24:58	MT - MATUPÁ - Próx. Rua 1 I-2	A sirene está ligada		Status	0	NÃO	-10,1643	-54,9377
	25/08/2024 04:24:58	MT - MATUPÁ - Próx. Rua 1 I-2	O veículo está bloqueado		Status	0	NÃO	-10,1643	-54,9377
	25/08/2024 04:22:58	MT - MATUPÁ - Próx. Rua 1 I-2	A sirene está ligada		Status	0	NÃO	-10,1643	-54,9377
	25/08/2024 04:22:58	MT - MATUPÁ - Próx. Rua 1 I-2	O veículo está bloqueado		Status	0	NÃO	-10,1643	-54,9377
	25/08/2024 04:22:58	MT - MATUPÁ - Próx. Rua 1 I-2	A sirene está ligada		Alerta de Software	0	NÃO	-10,1643	-54,9377
	25/08/2024 04:22:58	MT - MATUPÁ - Próx. Rua 1 I-2	Parada do Veículo		Alerta de Software	0	NÃO	-10,1643	-54,9377
	25/08/2024 04:20:58	MT - MATUPÁ - Próx. Rua 1 I-2	A sirene está ligada		Status	0	NÃO	-10,1643	-54,9377
	25/08/2024 04:20:58	MT - MATUPÁ - Próx. Rua 1 I-2	O veículo está bloqueado		Status	0	NÃO	-10,1643	-54,9377
	25/08/2024 04:20:58	MT - MATUPÁ - Próx. Rua 1 I-2	A sirene está ligada		Alerta de Software	0	NÃO	-10,1643	-54,9377
	25/08/2024 04:20:58	MT - MATUPÁ - Próx. Rua 1 I-2	Parada do Veículo		Alerta de Software	0	NÃO	-10,1643	-54,9377
	25/08/2024 04:18:58	MT - MATUPÁ - Próx. Rua 1 I-2	A sirene está ligada		Status	0	NÃO	-10,1643	-54,9377
	25/08/2024 04:18:58	MT - MATUPÁ - Próx. Rua 1 I-2	O veículo está bloqueado		Status	0	NÃO	-10,1643	-54,9377
	25/08/2024 04:16:58	MT - MATUPÁ - Próx. Rua 1 I-2	A sirene está ligada		Status	0	NÃO	-10,1643	-54,9377
	25/08/2024 04:16:58	MT - MATUPÁ - Próx. Rua 1 I-2	O veículo está bloqueado		Status	0	NÃO	-10,1643	-54,9377
	25/08/2024 04:14:58	MT - MATUPÁ - Próx. Rua 1 I-2	A sirene está ligada		Status	0	NÃO	-10,1643	-54,9377
	25/08/2024 04:14:58	MT - MATUPÁ - Próx. Rua 1 I-2	O veículo está bloqueado		Status	0	NÃO	-10,1643	-54,9377
	25/08/2024 04:12:58	MT - MATUPÁ - Próx. Rua 1 I-2	A sirene está ligada		Status	0	NÃO	-10,1643	-54,9377
	25/08/2024 04:12:58	MT - MATUPÁ - Próx. Rua 1 I-2	O veículo está bloqueado		Status	0	NÃO	-10,1643	-54,9377
	25/08/2024 04:12:58	MT - MATUPÁ - Próx. Rua 1 I-2	A sirene está ligada		Alerta de Software	0	NÃO	-10,1643	-54,9377

RELATÓRIO ANALÍTICO POR VEÍCULO






































Período: 21/08/2024 00:00:00 à 27/08/2024 23:59:59

Identificador: FWJ4C28 LUIZ SC R 450 2021

Placa: FWJ4C28

- Legenda:**
-  Mensagens enviadas do Veículo (Veículo -> Central)
 -  Mensagens enviadas do Veículo (Controle de Jornada Cliente)
 -  Mensagens enviadas da Central (Central -> Veículo)



Sentido:	Data e Hora:	Localização:	Mensagem:	Modo Emergência	Tipo Mensagem:	Vel. (Km/h)	Log ?	Latitude	Longitude
	25/08/2024 04:12:58	MT - MATUPÁ - Próx. Rua 1 I-2	Parada do Veículo		Alerta de Software	0	NÃO	-10,1643	-54,9377
	25/08/2024 04:10:58	MT - MATUPÁ - Próx. Rua 1 I-2	A sirene está ligada		Status	0	NÃO	-10,1643	-54,9377
	25/08/2024 04:10:58	MT - MATUPÁ - Próx. Rua 1 I-2	O veículo está bloqueado		Status	0	NÃO	-10,1643	-54,9377
	25/08/2024 04:10:58	MT - MATUPÁ - Próx. Rua 1 I-2	A sirene está ligada		Alerta de Software	0	NÃO	-10,1643	-54,9377
	25/08/2024 04:10:58	MT - MATUPÁ - Próx. Rua 1 I-2	Parada do Veículo		Alerta de Software	0	NÃO	-10,1643	-54,9377
	25/08/2024 04:08:58	MT - MATUPÁ - Próx. Rua 1 I-2	A sirene está ligada		Status	0	NÃO	-10,1644	-54,9377
	25/08/2024 04:08:58	MT - MATUPÁ - Próx. Rua 1 I-2	O veículo está bloqueado		Status	0	NÃO	-10,1644	-54,9377
	25/08/2024 04:06:58	MT - MATUPÁ - Próx. Rua 1 I-2	A sirene está ligada		Status	0	NÃO	-10,1644	-54,9377
	25/08/2024 04:06:58	MT - MATUPÁ - Próx. Rua 1 I-2	O veículo está bloqueado		Status	0	NÃO	-10,1644	-54,9377
	25/08/2024 04:04:58	MT - MATUPÁ - Próx. Rua 1 I-2	A sirene está ligada		Status	0	NÃO	-10,1644	-54,9377
	25/08/2024 04:04:58	MT - MATUPÁ - Próx. Rua 1 I-2	O veículo está bloqueado		Status	0	NÃO	-10,1644	-54,9377
	25/08/2024 04:02:58	MT - MATUPÁ - Próx. Rua 1 I-2	A sirene está ligada		Status	0	NÃO	-10,1644	-54,9377
	25/08/2024 04:02:58	MT - MATUPÁ - Próx. Rua 1 I-2	O veículo está bloqueado		Status	0	NÃO	-10,1644	-54,9377
	25/08/2024 04:02:58	MT - MATUPÁ - Próx. Rua 1 I-2	A sirene está ligada		Alerta de Software	0	NÃO	-10,1644	-54,9377
	25/08/2024 04:02:58	MT - MATUPÁ - Próx. Rua 1 I-2	Parada do Veículo		Alerta de Software	0	NÃO	-10,1644	-54,9377
	25/08/2024 04:00:58	MT - MATUPÁ - Próx. Rua 1 I-2	A sirene está ligada		Status	0	NÃO	-10,1644	-54,9377
	25/08/2024 04:00:58	MT - MATUPÁ - Próx. Rua 1 I-2	O veículo está bloqueado		Status	0	NÃO	-10,1644	-54,9377
	25/08/2024 04:00:58	MT - MATUPÁ - Próx. Rua 1 I-2	A sirene está ligada		Alerta de Software	0	NÃO	-10,1644	-54,9377
	25/08/2024 04:00:58	MT - MATUPÁ - Próx. Rua 1 I-2	Parada do Veículo		Alerta de Software	0	NÃO	-10,1644	-54,9377
	25/08/2024 03:58:58	MT - MATUPÁ - Próx. Rua 1 I-2	A sirene está ligada		Status	0	NÃO	-10,1644	-54,9377
	25/08/2024 03:58:58	MT - MATUPÁ - Próx. Rua 1 I-2	O veículo está bloqueado		Status	0	NÃO	-10,1644	-54,9377
	25/08/2024 03:56:58	MT - MATUPÁ - Próx. Rua 1 I-2	A sirene está ligada		Status	0	NÃO	-10,1644	-54,9377
	25/08/2024 03:56:58	MT - MATUPÁ - Próx. Rua 1 I-2	O veículo está bloqueado		Status	0	NÃO	-10,1644	-54,9377
	25/08/2024 03:54:58	MT - MATUPÁ - Próx. Rua 1 I-2	A sirene está ligada		Status	0	NÃO	-10,1644	-54,9377
	25/08/2024 03:54:58	MT - MATUPÁ - Próx. Rua 1 I-2	O veículo está bloqueado		Status	0	NÃO	-10,1644	-54,9377
	25/08/2024 03:52:58	MT - MATUPÁ - Próx. Rua 1 I-2	A sirene está ligada		Status	0	NÃO	-10,1644	-54,9377
	25/08/2024 03:52:58	MT - MATUPÁ - Próx. Rua 1 I-2	O veículo está bloqueado		Status	0	NÃO	-10,1644	-54,9377
	25/08/2024 03:52:58	MT - MATUPÁ - Próx. Rua 1 I-2	A sirene está ligada		Alerta de Software	0	NÃO	-10,1644	-54,9377
	25/08/2024 03:52:58	MT - MATUPÁ - Próx. Rua 1 I-2	Parada do Veículo		Alerta de Software	0	NÃO	-10,1644	-54,9377
	25/08/2024 03:50:58	MT - MATUPÁ - Próx. Rua 1 I-2	A sirene está ligada		Status	0	NÃO	-10,1643	-54,9378
	25/08/2024 03:50:58	MT - MATUPÁ - Próx. Rua 1 I-2	O veículo está bloqueado		Status	0	NÃO	-10,1643	-54,9378
	25/08/2024 03:50:58	MT - MATUPÁ - Próx. Rua 1 I-2	A sirene está ligada		Alerta de Software	0	NÃO	-10,1643	-54,9378
	25/08/2024 03:50:58	MT - MATUPÁ - Próx. Rua 1 I-2	Parada do Veículo		Alerta de Software	0	NÃO	-10,1643	-54,9378
	25/08/2024 03:48:58	MT - MATUPÁ - Próx. Rua 1 I-2	A sirene está ligada		Status	0	NÃO	-10,1643	-54,9378
	25/08/2024 03:48:58	MT - MATUPÁ - Próx. Rua 1 I-2	O veículo está bloqueado		Status	0	NÃO	-10,1643	-54,9378
	25/08/2024 03:46:58	MT - MATUPÁ - Próx. Rua 1 I-2	A sirene está ligada		Status	0	NÃO	-10,1643	-54,9378
	25/08/2024 03:46:58	MT - MATUPÁ - Próx. Rua 1 I-2	O veículo está bloqueado		Status	0	NÃO	-10,1643	-54,9378

RELATÓRIO ANALÍTICO POR VEÍCULO






































Período: 21/08/2024 00:00:00 à 27/08/2024 23:59:59

Identificador: FWJ4C28 LUIZ SC R 450 2021

Placa: FWJ4C28

- Legenda:**
-  Mensagens enviadas do Veículo (Veículo -> Central)
 -  Mensagens enviadas do Veículo (Controle de Jornada Cliente)
 -  Mensagens enviadas da Central (Central -> Veículo)






Sentido:	Data e Hora:	Localização:	Mensagem:	Modo Emergência	Tipo Mensagem:	Vel. (Km/h)	Log ?	Latitude	Longitude
	25/08/2024 03:44:58	MT - MATUPÁ - Próx. Rua 1 I-2	A sirene está ligada		Status	0	NÃO	-10,1643	-54,9378
	25/08/2024 03:44:58	MT - MATUPÁ - Próx. Rua 1 I-2	O veículo está bloqueado		Status	0	NÃO	-10,1643	-54,9378
	25/08/2024 03:42:58	MT - MATUPÁ - Próx. Rua 1 I-2	A sirene está ligada		Status	0	NÃO	-10,1643	-54,9378
	25/08/2024 03:42:58	MT - MATUPÁ - Próx. Rua 1 I-2	O veículo está bloqueado		Status	0	NÃO	-10,1643	-54,9378
	25/08/2024 03:42:58	MT - MATUPÁ - Próx. Rua 1 I-2	A sirene está ligada		Alerta de Software	0	NÃO	-10,1643	-54,9378
	25/08/2024 03:42:58	MT - MATUPÁ - Próx. Rua 1 I-2	Parada do Veículo		Alerta de Software	0	NÃO	-10,1643	-54,9378
	25/08/2024 03:40:58	MT - MATUPÁ - Próx. Rua 1 I-2	A sirene está ligada		Status	0	NÃO	-10,1643	-54,9378
	25/08/2024 03:40:58	MT - MATUPÁ - Próx. Rua 1 I-2	O veículo está bloqueado		Status	0	NÃO	-10,1643	-54,9378
	25/08/2024 03:40:58	MT - MATUPÁ - Próx. Rua 1 I-2	A sirene está ligada		Alerta de Software	0	NÃO	-10,1643	-54,9378
	25/08/2024 03:40:58	MT - MATUPÁ - Próx. Rua 1 I-2	Parada do Veículo		Alerta de Software	0	NÃO	-10,1643	-54,9378
	25/08/2024 03:38:58	MT - MATUPÁ - Próx. Rua 1 I-2	A sirene está ligada		Status	0	NÃO	-10,1643	-54,9378
	25/08/2024 03:38:58	MT - MATUPÁ - Próx. Rua 1 I-2	O veículo está bloqueado		Status	0	NÃO	-10,1643	-54,9378
	25/08/2024 03:36:58	MT - MATUPÁ - Próx. Rua 1 I-2	A sirene está ligada		Status	0	NÃO	-10,1643	-54,9378
	25/08/2024 03:36:58	MT - MATUPÁ - Próx. Rua 1 I-2	O veículo está bloqueado		Status	0	NÃO	-10,1643	-54,9378
	25/08/2024 03:34:58	MT - MATUPÁ - Próx. Rua 1 I-2	A sirene está ligada		Status	0	NÃO	-10,1643	-54,9378
	25/08/2024 03:34:58	MT - MATUPÁ - Próx. Rua 1 I-2	O veículo está bloqueado		Status	0	NÃO	-10,1643	-54,9378
	25/08/2024 03:32:58	MT - MATUPÁ - Próx. Rua 1 I-2	A sirene está ligada		Status	0	NÃO	-10,1643	-54,9377
	25/08/2024 03:32:58	MT - MATUPÁ - Próx. Rua 1 I-2	O veículo está bloqueado		Status	0	NÃO	-10,1643	-54,9377
	25/08/2024 03:32:58	MT - MATUPÁ - Próx. Rua 1 I-2	A sirene está ligada		Alerta de Software	0	NÃO	-10,1643	-54,9377
	25/08/2024 03:32:58	MT - MATUPÁ - Próx. Rua 1 I-2	Parada do Veículo		Alerta de Software	0	NÃO	-10,1643	-54,9377
	25/08/2024 03:30:58	MT - MATUPÁ - Próx. Rua 1 I-2	A sirene está ligada		Status	0	NÃO	-10,1643	-54,9377
	25/08/2024 03:30:58	MT - MATUPÁ - Próx. Rua 1 I-2	O veículo está bloqueado		Status	0	NÃO	-10,1643	-54,9377
	25/08/2024 03:30:58	MT - MATUPÁ - Próx. Rua 1 I-2	A sirene está ligada		Alerta de Software	0	NÃO	-10,1643	-54,9377
	25/08/2024 03:30:58	MT - MATUPÁ - Próx. Rua 1 I-2	Parada do Veículo		Alerta de Software	0	NÃO	-10,1643	-54,9377
	25/08/2024 03:28:58	MT - MATUPÁ - Próx. Rua 1 I-2	A sirene está ligada		Status	0	NÃO	-10,1643	-54,9377
	25/08/2024 03:28:58	MT - MATUPÁ - Próx. Rua 1 I-2	O veículo está bloqueado		Status	0	NÃO	-10,1643	-54,9377
	25/08/2024 03:26:58	MT - MATUPÁ - Próx. Rua 1 I-2	A sirene está ligada		Status	0	NÃO	-10,1643	-54,9377
	25/08/2024 03:26:58	MT - MATUPÁ - Próx. Rua 1 I-2	O veículo está bloqueado		Status	0	NÃO	-10,1643	-54,9377
	25/08/2024 03:24:58	MT - MATUPÁ - Próx. Rua 1 I-2	A sirene está ligada		Status	0	NÃO	-10,1643	-54,9377
	25/08/2024 03:24:58	MT - MATUPÁ - Próx. Rua 1 I-2	O veículo está bloqueado		Status	0	NÃO	-10,1643	-54,9377
	25/08/2024 03:22:58	MT - MATUPÁ - Próx. Rua 1 I-2	A sirene está ligada		Status	0	NÃO	-10,1643	-54,9377
	25/08/2024 03:22:58	MT - MATUPÁ - Próx. Rua 1 I-2	O veículo está bloqueado		Status	0	NÃO	-10,1643	-54,9377
	25/08/2024 03:22:58	MT - MATUPÁ - Próx. Rua 1 I-2	A sirene está ligada		Alerta de Software	0	NÃO	-10,1643	-54,9377
	25/08/2024 03:22:58	MT - MATUPÁ - Próx. Rua 1 I-2	Parada do Veículo		Alerta de Software	0	NÃO	-10,1643	-54,9377
	25/08/2024 03:20:58	MT - MATUPÁ - Próx. Rua 1 I-2	A sirene está ligada		Status	0	NÃO	-10,1643	-54,9377
	25/08/2024 03:20:58	MT - MATUPÁ - Próx. Rua 1 I-2	O veículo está bloqueado		Status	0	NÃO	-10,1643	-54,9377
	25/08/2024 03:20:58	MT - MATUPÁ - Próx. Rua 1 I-2	A sirene está ligada		Alerta de Software	0	NÃO	-10,1643	-54,9377

RELATÓRIO ANALÍTICO POR VEÍCULO






































Período: 21/08/2024 00:00:00 à 27/08/2024 23:59:59

Identificador: FWJ4C28 LUIZ SC R 450 2021

Placa: FWJ4C28

- Legenda:**
-  Mensagens enviadas do Veículo (Veículo -> Central)
 -  Mensagens enviadas do Veículo (Controle de Jornada Cliente)
 -  Mensagens enviadas da Central (Central -> Veículo)



Sentido:	Data e Hora:	Localização:	Mensagem:	Modo Emergência	Tipo Mensagem:	Vel. (Km/h)	Log ?	Latitude	Longitude
	25/08/2024 03:20:58	MT - MATUPÁ - Próx. Rua 1 I-2	Parada do Veículo		Alerta de Software	0	NÃO	-10,1643	-54,9377
	25/08/2024 03:18:58	MT - MATUPÁ - Próx. Rua 1 I-2	A sirene está ligada		Status	0	NÃO	-10,1643	-54,9377
	25/08/2024 03:18:58	MT - MATUPÁ - Próx. Rua 1 I-2	O veículo está bloqueado		Status	0	NÃO	-10,1643	-54,9377
	25/08/2024 03:16:58	MT - MATUPÁ - Próx. Rua 1 I-2	A sirene está ligada		Status	0	NÃO	-10,1643	-54,9377
	25/08/2024 03:16:58	MT - MATUPÁ - Próx. Rua 1 I-2	O veículo está bloqueado		Status	0	NÃO	-10,1643	-54,9377
	25/08/2024 03:14:58	MT - MATUPÁ - Próx. Rua 1 I-2	A sirene está ligada		Status	0	NÃO	-10,1643	-54,9377
	25/08/2024 03:14:58	MT - MATUPÁ - Próx. Rua 1 I-2	O veículo está bloqueado		Status	0	NÃO	-10,1643	-54,9377
	25/08/2024 03:12:58	MT - MATUPÁ - Próx. Rua 1 I-2	A sirene está ligada		Status	0	NÃO	-10,1643	-54,9377
	25/08/2024 03:12:58	MT - MATUPÁ - Próx. Rua 1 I-2	O veículo está bloqueado		Status	0	NÃO	-10,1643	-54,9377
	25/08/2024 03:12:58	MT - MATUPÁ - Próx. Rua 1 I-2	A sirene está ligada		Alerta de Software	0	NÃO	-10,1643	-54,9377
	25/08/2024 03:12:58	MT - MATUPÁ - Próx. Rua 1 I-2	Parada do Veículo		Alerta de Software	0	NÃO	-10,1643	-54,9377
	25/08/2024 03:10:58	MT - MATUPÁ - Próx. Rua 1 I-2	A sirene está ligada		Status	0	NÃO	-10,1643	-54,9377
	25/08/2024 03:10:58	MT - MATUPÁ - Próx. Rua 1 I-2	O veículo está bloqueado		Status	0	NÃO	-10,1643	-54,9377
	25/08/2024 03:10:58	MT - MATUPÁ - Próx. Rua 1 I-2	A sirene está ligada		Alerta de Software	0	NÃO	-10,1643	-54,9377
	25/08/2024 03:10:58	MT - MATUPÁ - Próx. Rua 1 I-2	Parada do Veículo		Alerta de Software	0	NÃO	-10,1643	-54,9377
	25/08/2024 03:08:58	MT - MATUPÁ - Próx. Rua 1 I-2	A sirene está ligada		Status	0	NÃO	-10,1643	-54,9377
	25/08/2024 03:08:58	MT - MATUPÁ - Próx. Rua 1 I-2	O veículo está bloqueado		Status	0	NÃO	-10,1643	-54,9377
	25/08/2024 03:06:58	MT - MATUPÁ - Próx. Rua 1 I-2	A sirene está ligada		Status	0	NÃO	-10,1643	-54,9377
	25/08/2024 03:06:58	MT - MATUPÁ - Próx. Rua 1 I-2	O veículo está bloqueado		Status	0	NÃO	-10,1643	-54,9377
	25/08/2024 03:04:58	MT - MATUPÁ - Próx. Rua 1 I-2	A sirene está ligada		Status	0	NÃO	-10,1643	-54,9377
	25/08/2024 03:04:58	MT - MATUPÁ - Próx. Rua 1 I-2	O veículo está bloqueado		Status	0	NÃO	-10,1643	-54,9377
	25/08/2024 03:02:58	MT - MATUPÁ - Próx. Rua 1 I-2	A sirene está ligada		Status	0	NÃO	-10,1643	-54,9377
	25/08/2024 03:02:58	MT - MATUPÁ - Próx. Rua 1 I-2	O veículo está bloqueado		Status	0	NÃO	-10,1643	-54,9377
	25/08/2024 03:02:58	MT - MATUPÁ - Próx. Rua 1 I-2	A sirene está ligada		Alerta de Software	0	NÃO	-10,1643	-54,9377
	25/08/2024 03:02:58	MT - MATUPÁ - Próx. Rua 1 I-2	Parada do Veículo		Alerta de Software	0	NÃO	-10,1643	-54,9377
	25/08/2024 03:00:58	MT - MATUPÁ - Próx. Rua 1 I-2	A sirene está ligada		Status	0	NÃO	-10,1643	-54,9376
	25/08/2024 03:00:58	MT - MATUPÁ - Próx. Rua 1 I-2	O veículo está bloqueado		Status	0	NÃO	-10,1643	-54,9376
	25/08/2024 03:00:58	MT - MATUPÁ - Próx. Rua 1 I-2	A sirene está ligada		Alerta de Software	0	NÃO	-10,1643	-54,9376
	25/08/2024 03:00:58	MT - MATUPÁ - Próx. Rua 1 I-2	Parada do Veículo		Alerta de Software	0	NÃO	-10,1643	-54,9376
	25/08/2024 02:58:58	MT - MATUPÁ - Próx. Rua 1 I-2	A sirene está ligada		Status	0	NÃO	-10,1643	-54,9376
	25/08/2024 02:58:58	MT - MATUPÁ - Próx. Rua 1 I-2	O veículo está bloqueado		Status	0	NÃO	-10,1643	-54,9376
	25/08/2024 02:56:58	MT - MATUPÁ - Próx. Rua 1 I-2	A sirene está ligada		Status	0	NÃO	-10,1643	-54,9376
	25/08/2024 02:56:58	MT - MATUPÁ - Próx. Rua 1 I-2	O veículo está bloqueado		Status	0	NÃO	-10,1643	-54,9376
	25/08/2024 02:54:58	MT - MATUPÁ - Próx. Rua 1 I-2	A sirene está ligada		Status	0	NÃO	-10,1643	-54,9376
	25/08/2024 02:54:58	MT - MATUPÁ - Próx. Rua 1 I-2	O veículo está bloqueado		Status	0	NÃO	-10,1643	-54,9376
	25/08/2024 02:52:58	MT - MATUPÁ - Próx. Rua 1 I-2	A sirene está ligada		Status	0	NÃO	-10,1643	-54,9377
	25/08/2024 02:52:58	MT - MATUPÁ - Próx. Rua 1 I-2	O veículo está bloqueado		Status	0	NÃO	-10,1643	-54,9377

RELATÓRIO ANALÍTICO POR VEÍCULO






































Período: 21/08/2024 00:00:00 à 27/08/2024 23:59:59

Identificador: FWJ4C28 LUIZ SC R 450 2021

Placa: FWJ4C28

- Legenda:**
-  Mensagens enviadas do Veículo (Veículo -> Central)
 -  Mensagens enviadas do Veículo (Controle de Jornada Cliente)
 -  Mensagens enviadas da Central (Central -> Veículo)



Sentido:	Data e Hora:	Localização:	Mensagem:	Modo Emergência	Tipo Mensagem:	Vel. (Km/h)	Log ?	Latitude	Longitude
	25/08/2024 02:52:58	MT - MATUPÁ - Próx. Rua 1 I-2	A sirene está ligada		Alerta de Software	0	NÃO	-10,1643	-54,9377
	25/08/2024 02:52:58	MT - MATUPÁ - Próx. Rua 1 I-2	Parada do Veículo		Alerta de Software	0	NÃO	-10,1643	-54,9377
	25/08/2024 02:50:58	MT - MATUPÁ - Próx. Rua 1 I-2	A sirene está ligada		Status	0	NÃO	-10,1643	-54,9377
	25/08/2024 02:50:58	MT - MATUPÁ - Próx. Rua 1 I-2	O veículo está bloqueado		Status	0	NÃO	-10,1643	-54,9377
	25/08/2024 02:50:58	MT - MATUPÁ - Próx. Rua 1 I-2	A sirene está ligada		Alerta de Software	0	NÃO	-10,1643	-54,9377
	25/08/2024 02:50:58	MT - MATUPÁ - Próx. Rua 1 I-2	Parada do Veículo		Alerta de Software	0	NÃO	-10,1643	-54,9377
	25/08/2024 02:48:58	MT - MATUPÁ - Próx. Rua 1 I-2	A sirene está ligada		Status	0	NÃO	-10,1643	-54,9377
	25/08/2024 02:48:58	MT - MATUPÁ - Próx. Rua 1 I-2	O veículo está bloqueado		Status	0	NÃO	-10,1643	-54,9377
	25/08/2024 02:46:58	MT - MATUPÁ - Próx. Rua 1 I-2	A sirene está ligada		Status	0	NÃO	-10,1643	-54,9377
	25/08/2024 02:46:58	MT - MATUPÁ - Próx. Rua 1 I-2	O veículo está bloqueado		Status	0	NÃO	-10,1643	-54,9377
	25/08/2024 02:44:58	MT - MATUPÁ - Próx. Rua 1 I-2	A sirene está ligada		Status	0	NÃO	-10,1643	-54,9377
	25/08/2024 02:44:58	MT - MATUPÁ - Próx. Rua 1 I-2	O veículo está bloqueado		Status	0	NÃO	-10,1643	-54,9377
	25/08/2024 02:42:58	MT - MATUPÁ - Próx. Rua 1 I-2	A sirene está ligada		Status	0	NÃO	-10,1643	-54,9377
	25/08/2024 02:42:58	MT - MATUPÁ - Próx. Rua 1 I-2	O veículo está bloqueado		Status	0	NÃO	-10,1643	-54,9377
	25/08/2024 02:42:58	MT - MATUPÁ - Próx. Rua 1 I-2	A sirene está ligada		Alerta de Software	0	NÃO	-10,1643	-54,9377
	25/08/2024 02:42:58	MT - MATUPÁ - Próx. Rua 1 I-2	Parada do Veículo		Alerta de Software	0	NÃO	-10,1643	-54,9377
	25/08/2024 02:40:58	MT - MATUPÁ - Próx. Rua 1 I-2	A sirene está ligada		Status	0	NÃO	-10,1643	-54,9377
	25/08/2024 02:40:58	MT - MATUPÁ - Próx. Rua 1 I-2	O veículo está bloqueado		Status	0	NÃO	-10,1643	-54,9377
	25/08/2024 02:40:58	MT - MATUPÁ - Próx. Rua 1 I-2	A sirene está ligada		Alerta de Software	0	NÃO	-10,1643	-54,9377
	25/08/2024 02:40:58	MT - MATUPÁ - Próx. Rua 1 I-2	Parada do Veículo		Alerta de Software	0	NÃO	-10,1643	-54,9377
	25/08/2024 02:38:58	MT - MATUPÁ - Próx. Rua 1 I-2	A sirene está ligada		Status	0	NÃO	-10,1643	-54,9377
	25/08/2024 02:38:58	MT - MATUPÁ - Próx. Rua 1 I-2	O veículo está bloqueado		Status	0	NÃO	-10,1643	-54,9377
	25/08/2024 02:36:58	MT - MATUPÁ - Próx. Rua 1 I-2	A sirene está ligada		Status	0	NÃO	-10,1643	-54,9377
	25/08/2024 02:36:58	MT - MATUPÁ - Próx. Rua 1 I-2	O veículo está bloqueado		Status	0	NÃO	-10,1643	-54,9377
	25/08/2024 02:34:58	MT - MATUPÁ - Próx. Rua 1 I-2	A sirene está ligada		Status	0	NÃO	-10,1643	-54,9377
	25/08/2024 02:34:58	MT - MATUPÁ - Próx. Rua 1 I-2	O veículo está bloqueado		Status	0	NÃO	-10,1643	-54,9377
	25/08/2024 02:32:58	MT - MATUPÁ - Próx. Rua 1 I-2	A sirene está ligada		Status	0	NÃO	-10,1643	-54,9377
	25/08/2024 02:32:58	MT - MATUPÁ - Próx. Rua 1 I-2	O veículo está bloqueado		Status	0	NÃO	-10,1643	-54,9377
	25/08/2024 02:32:58	MT - MATUPÁ - Próx. Rua 1 I-2	A sirene está ligada		Alerta de Software	0	NÃO	-10,1643	-54,9377
	25/08/2024 02:32:58	MT - MATUPÁ - Próx. Rua 1 I-2	Parada do Veículo		Alerta de Software	0	NÃO	-10,1643	-54,9377
	25/08/2024 02:30:58	MT - MATUPÁ - Próx. Rua 1 I-2	A sirene está ligada		Status	0	NÃO	-10,1643	-54,9377
	25/08/2024 02:30:58	MT - MATUPÁ - Próx. Rua 1 I-2	O veículo está bloqueado		Status	0	NÃO	-10,1643	-54,9377
	25/08/2024 02:30:58	MT - MATUPÁ - Próx. Rua 1 I-2	A sirene está ligada		Alerta de Software	0	NÃO	-10,1643	-54,9377
	25/08/2024 02:30:58	MT - MATUPÁ - Próx. Rua 1 I-2	Parada do Veículo		Alerta de Software	0	NÃO	-10,1643	-54,9377
	25/08/2024 02:28:58	MT - MATUPÁ - Próx. Rua 1 I-2	A sirene está ligada		Status	0	NÃO	-10,1643	-54,9377
	25/08/2024 02:28:58	MT - MATUPÁ - Próx. Rua 1 I-2	O veículo está bloqueado		Status	0	NÃO	-10,1643	-54,9377
	25/08/2024 02:26:58	MT - MATUPÁ - Próx. Rua 1 I-2	A sirene está ligada		Status	0	NÃO	-10,1643	-54,9377

RELATÓRIO ANALÍTICO POR VEÍCULO






































Período: 21/08/2024 00:00:00 à 27/08/2024 23:59:59

Identificador: FWJ4C28 LUIZ SC R 450 2021

Placa: FWJ4C28

- Legenda:**
-  Mensagens enviadas do Veículo (Veículo -> Central)
 -  Mensagens enviadas do Veículo (Controle de Jornada Cliente)
 -  Mensagens enviadas da Central (Central -> Veículo)



Sentido:	Data e Hora:	Localização:	Mensagem:	Modo Emergência	Tipo Mensagem:	Vel. (Km/h)	Log ?	Latitude	Longitude
	25/08/2024 02:26:58	MT - MATUPÁ - Próx. Rua 1 I-2	O veículo está bloqueado		Status	0	NÃO	-10,1643	-54,9377
	25/08/2024 02:24:58	MT - MATUPÁ - Próx. Rua 1 I-2	A sirene está ligada		Status	0	NÃO	-10,1643	-54,9377
	25/08/2024 02:24:58	MT - MATUPÁ - Próx. Rua 1 I-2	O veículo está bloqueado		Status	0	NÃO	-10,1643	-54,9377
	25/08/2024 02:22:58	MT - MATUPÁ - Próx. Rua 1 I-2	A sirene está ligada		Status	0	NÃO	-10,1643	-54,9377
	25/08/2024 02:22:58	MT - MATUPÁ - Próx. Rua 1 I-2	O veículo está bloqueado		Status	0	NÃO	-10,1643	-54,9377
	25/08/2024 02:22:58	MT - MATUPÁ - Próx. Rua 1 I-2	A sirene está ligada		Alerta de Software	0	NÃO	-10,1643	-54,9377
	25/08/2024 02:22:58	MT - MATUPÁ - Próx. Rua 1 I-2	Parada do Veículo		Alerta de Software	0	NÃO	-10,1643	-54,9377
	25/08/2024 02:20:58	MT - MATUPÁ - Próx. Rua 1 I-2	A sirene está ligada		Status	0	NÃO	-10,1643	-54,9377
	25/08/2024 02:20:58	MT - MATUPÁ - Próx. Rua 1 I-2	O veículo está bloqueado		Status	0	NÃO	-10,1643	-54,9377
	25/08/2024 02:20:58	MT - MATUPÁ - Próx. Rua 1 I-2	A sirene está ligada		Alerta de Software	0	NÃO	-10,1643	-54,9377
	25/08/2024 02:20:58	MT - MATUPÁ - Próx. Rua 1 I-2	Parada do Veículo		Alerta de Software	0	NÃO	-10,1643	-54,9377
	25/08/2024 02:18:58	MT - MATUPÁ - Próx. Rua 1 I-2	A sirene está ligada		Status	0	NÃO	-10,1643	-54,9377
	25/08/2024 02:18:58	MT - MATUPÁ - Próx. Rua 1 I-2	O veículo está bloqueado		Status	0	NÃO	-10,1643	-54,9377
	25/08/2024 02:16:58	MT - MATUPÁ - Próx. Rua 1 I-2	A sirene está ligada		Status	0	NÃO	-10,1643	-54,9377
	25/08/2024 02:16:58	MT - MATUPÁ - Próx. Rua 1 I-2	O veículo está bloqueado		Status	0	NÃO	-10,1643	-54,9377
	25/08/2024 02:14:58	MT - MATUPÁ - Próx. Rua 1 I-2	A sirene está ligada		Status	0	NÃO	-10,1643	-54,9377
	25/08/2024 02:14:58	MT - MATUPÁ - Próx. Rua 1 I-2	O veículo está bloqueado		Status	0	NÃO	-10,1643	-54,9377
	25/08/2024 02:12:58	MT - MATUPÁ - Próx. Rua 1 I-2	A sirene está ligada		Status	0	NÃO	-10,1643	-54,9377
	25/08/2024 02:12:58	MT - MATUPÁ - Próx. Rua 1 I-2	O veículo está bloqueado		Status	0	NÃO	-10,1643	-54,9377
	25/08/2024 02:12:58	MT - MATUPÁ - Próx. Rua 1 I-2	A sirene está ligada		Alerta de Software	0	NÃO	-10,1643	-54,9377
	25/08/2024 02:12:58	MT - MATUPÁ - Próx. Rua 1 I-2	Parada do Veículo		Alerta de Software	0	NÃO	-10,1643	-54,9377
	25/08/2024 02:10:58	MT - MATUPÁ - Próx. Rua 1 I-2	A sirene está ligada		Status	0	NÃO	-10,1643	-54,9377
	25/08/2024 02:10:58	MT - MATUPÁ - Próx. Rua 1 I-2	O veículo está bloqueado		Status	0	NÃO	-10,1643	-54,9377
	25/08/2024 02:10:58	MT - MATUPÁ - Próx. Rua 1 I-2	A sirene está ligada		Alerta de Software	0	NÃO	-10,1643	-54,9377
	25/08/2024 02:10:58	MT - MATUPÁ - Próx. Rua 1 I-2	Parada do Veículo		Alerta de Software	0	NÃO	-10,1643	-54,9377
	25/08/2024 02:08:58	MT - MATUPÁ - Próx. Rua 1 I-2	A sirene está ligada		Status	0	NÃO	-10,1643	-54,9377
	25/08/2024 02:08:58	MT - MATUPÁ - Próx. Rua 1 I-2	O veículo está bloqueado		Status	0	NÃO	-10,1643	-54,9377
	25/08/2024 02:06:58	MT - MATUPÁ - Próx. Rua 1 I-2	A sirene está ligada		Status	0	NÃO	-10,1643	-54,9377
	25/08/2024 02:06:58	MT - MATUPÁ - Próx. Rua 1 I-2	O veículo está bloqueado		Status	0	NÃO	-10,1643	-54,9377
	25/08/2024 02:04:58	MT - MATUPÁ - Próx. Rua 1 I-2	A sirene está ligada		Status	0	NÃO	-10,1643	-54,9377
	25/08/2024 02:04:58	MT - MATUPÁ - Próx. Rua 1 I-2	O veículo está bloqueado		Status	0	NÃO	-10,1643	-54,9377
	25/08/2024 02:02:58	MT - MATUPÁ - Próx. Rua 1 I-2	A sirene está ligada		Status	0	NÃO	-10,1643	-54,9377
	25/08/2024 02:02:58	MT - MATUPÁ - Próx. Rua 1 I-2	O veículo está bloqueado		Status	0	NÃO	-10,1643	-54,9377
	25/08/2024 02:02:58	MT - MATUPÁ - Próx. Rua 1 I-2	A sirene está ligada		Alerta de Software	0	NÃO	-10,1643	-54,9377
	25/08/2024 02:02:58	MT - MATUPÁ - Próx. Rua 1 I-2	Parada do Veículo		Alerta de Software	0	NÃO	-10,1643	-54,9377
	25/08/2024 02:00:58	MT - MATUPÁ - Próx. Rua 1 I-2	A sirene está ligada		Status	0	NÃO	-10,1643	-54,9377
	25/08/2024 02:00:58	MT - MATUPÁ - Próx. Rua 1 I-2	O veículo está bloqueado		Status	0	NÃO	-10,1643	-54,9377

RELATÓRIO ANALÍTICO POR VEÍCULO






































Período: 21/08/2024 00:00:00 à 27/08/2024 23:59:59

Identificador: FWJ4C28 LUIZ SC R 450 2021

Placa: FWJ4C28

- Legenda:**
-  Mensagens enviadas do Veículo (Veículo -> Central)
 -  Mensagens enviadas do Veículo (Controle de Jornada Cliente)
 -  Mensagens enviadas da Central (Central -> Veículo)



Sentido:	Data e Hora:	Localização:	Mensagem:	Modo Emergência	Tipo Mensagem:	Vel. (Km/h)	Log ?	Latitude	Longitude
	25/08/2024 02:00:58	MT - MATUPÁ - Próx. Rua 1 I-2	A sirene está ligada		Alerta de Software	0	NÃO	-10,1643	-54,9377
	25/08/2024 02:00:58	MT - MATUPÁ - Próx. Rua 1 I-2	Parada do Veículo		Alerta de Software	0	NÃO	-10,1643	-54,9377
	25/08/2024 01:58:58	MT - MATUPÁ - Próx. Rua 1 I-2	A sirene está ligada		Status	0	NÃO	-10,1643	-54,9377
	25/08/2024 01:58:58	MT - MATUPÁ - Próx. Rua 1 I-2	O veículo está bloqueado		Status	0	NÃO	-10,1643	-54,9377
	25/08/2024 01:56:58	MT - MATUPÁ - Próx. Rua 1 I-2	A sirene está ligada		Status	0	NÃO	-10,1643	-54,9377
	25/08/2024 01:56:58	MT - MATUPÁ - Próx. Rua 1 I-2	O veículo está bloqueado		Status	0	NÃO	-10,1643	-54,9377
	25/08/2024 01:54:58	MT - MATUPÁ - Próx. Rua 1 I-2	A sirene está ligada		Status	0	NÃO	-10,1643	-54,9377
	25/08/2024 01:54:58	MT - MATUPÁ - Próx. Rua 1 I-2	O veículo está bloqueado		Status	0	NÃO	-10,1643	-54,9377
	25/08/2024 01:52:58	MT - MATUPÁ - Próx. Rua 1 I-2	A sirene está ligada		Status	0	NÃO	-10,1643	-54,9377
	25/08/2024 01:52:58	MT - MATUPÁ - Próx. Rua 1 I-2	O veículo está bloqueado		Status	0	NÃO	-10,1643	-54,9377
	25/08/2024 01:52:58	MT - MATUPÁ - Próx. Rua 1 I-2	A sirene está ligada		Alerta de Software	0	NÃO	-10,1643	-54,9377
	25/08/2024 01:52:58	MT - MATUPÁ - Próx. Rua 1 I-2	Parada do Veículo		Alerta de Software	0	NÃO	-10,1643	-54,9377
	25/08/2024 01:50:58	MT - MATUPÁ - Próx. Rua 1 I-2	A sirene está ligada		Status	0	NÃO	-10,1643	-54,9377
	25/08/2024 01:50:58	MT - MATUPÁ - Próx. Rua 1 I-2	O veículo está bloqueado		Status	0	NÃO	-10,1643	-54,9377
	25/08/2024 01:50:58	MT - MATUPÁ - Próx. Rua 1 I-2	A sirene está ligada		Alerta de Software	0	NÃO	-10,1643	-54,9377
	25/08/2024 01:50:58	MT - MATUPÁ - Próx. Rua 1 I-2	Parada do Veículo		Alerta de Software	0	NÃO	-10,1643	-54,9377
	25/08/2024 01:48:58	MT - MATUPÁ - Próx. Rua 1 I-2	A sirene está ligada		Status	0	NÃO	-10,1643	-54,9377
	25/08/2024 01:48:58	MT - MATUPÁ - Próx. Rua 1 I-2	O veículo está bloqueado		Status	0	NÃO	-10,1643	-54,9377
	25/08/2024 01:46:58	MT - MATUPÁ - Próx. Rua 1 I-2	A sirene está ligada		Status	0	NÃO	-10,1643	-54,9377
	25/08/2024 01:46:58	MT - MATUPÁ - Próx. Rua 1 I-2	O veículo está bloqueado		Status	0	NÃO	-10,1643	-54,9377
	25/08/2024 01:44:58	MT - MATUPÁ - Próx. Rua 1 I-2	A sirene está ligada		Status	0	NÃO	-10,1643	-54,9377
	25/08/2024 01:44:58	MT - MATUPÁ - Próx. Rua 1 I-2	O veículo está bloqueado		Status	0	NÃO	-10,1643	-54,9377
	25/08/2024 01:42:58	MT - MATUPÁ - Próx. Rua 1 I-2	A sirene está ligada		Status	0	NÃO	-10,1643	-54,9377
	25/08/2024 01:42:58	MT - MATUPÁ - Próx. Rua 1 I-2	O veículo está bloqueado		Status	0	NÃO	-10,1643	-54,9377
	25/08/2024 01:42:58	MT - MATUPÁ - Próx. Rua 1 I-2	A sirene está ligada		Alerta de Software	0	NÃO	-10,1643	-54,9377
	25/08/2024 01:42:58	MT - MATUPÁ - Próx. Rua 1 I-2	Parada do Veículo		Alerta de Software	0	NÃO	-10,1643	-54,9377
	25/08/2024 01:40:58	MT - MATUPÁ - Próx. Rua 1 I-2	A sirene está ligada		Status	0	NÃO	-10,1644	-54,9377
	25/08/2024 01:40:58	MT - MATUPÁ - Próx. Rua 1 I-2	O veículo está bloqueado		Status	0	NÃO	-10,1644	-54,9377
	25/08/2024 01:40:58	MT - MATUPÁ - Próx. Rua 1 I-2	A sirene está ligada		Alerta de Software	0	NÃO	-10,1644	-54,9377
	25/08/2024 01:40:58	MT - MATUPÁ - Próx. Rua 1 I-2	Parada do Veículo		Alerta de Software	0	NÃO	-10,1644	-54,9377
	25/08/2024 01:38:58	MT - MATUPÁ - Próx. Rua 1 I-2	A sirene está ligada		Status	0	NÃO	-10,1644	-54,9377
	25/08/2024 01:38:58	MT - MATUPÁ - Próx. Rua 1 I-2	O veículo está bloqueado		Status	0	NÃO	-10,1644	-54,9377
	25/08/2024 01:36:58	MT - MATUPÁ - Próx. Rua 1 I-2	A sirene está ligada		Status	0	NÃO	-10,1644	-54,9377
	25/08/2024 01:36:58	MT - MATUPÁ - Próx. Rua 1 I-2	O veículo está bloqueado		Status	0	NÃO	-10,1644	-54,9377
	25/08/2024 01:34:58	MT - MATUPÁ - Próx. Rua 1 I-2	A sirene está ligada		Status	0	NÃO	-10,1644	-54,9377
	25/08/2024 01:34:58	MT - MATUPÁ - Próx. Rua 1 I-2	O veículo está bloqueado		Status	0	NÃO	-10,1644	-54,9377
	25/08/2024 01:32:58	MT - MATUPÁ - Próx. Rua 1 I-2	A sirene está ligada		Status	0	NÃO	-10,1644	-54,9377

RELATÓRIO ANALÍTICO POR VEÍCULO






































Período: 21/08/2024 00:00:00 à 27/08/2024 23:59:59

Identificador: FWJ4C28 LUIZ SC R 450 2021

Placa: FWJ4C28

- Legenda:**
-  Mensagens enviadas do Veículo (Veículo -> Central)
 -  Mensagens enviadas do Veículo (Controle de Jornada Cliente)
 -  Mensagens enviadas da Central (Central -> Veículo)



Sentido:	Data e Hora:	Localização:	Mensagem:	Modo Emergência	Tipo Mensagem:	Vel. (Km/h)	Log ?	Latitude	Longitude
	25/08/2024 01:32:58	MT - MATUPÁ - Próx. Rua 1 I-2	O veículo está bloqueado		Status	0	NÃO	-10,1644	-54,9377
	25/08/2024 01:32:58	MT - MATUPÁ - Próx. Rua 1 I-2	A sirene está ligada		Alerta de Software	0	NÃO	-10,1644	-54,9377
	25/08/2024 01:32:58	MT - MATUPÁ - Próx. Rua 1 I-2	Parada do Veículo		Alerta de Software	0	NÃO	-10,1644	-54,9377
	25/08/2024 01:30:58	MT - MATUPÁ - Próx. Rua 1 I-2	A sirene está ligada		Status	0	NÃO	-10,1644	-54,9377
	25/08/2024 01:30:58	MT - MATUPÁ - Próx. Rua 1 I-2	O veículo está bloqueado		Status	0	NÃO	-10,1644	-54,9377
	25/08/2024 01:30:58	MT - MATUPÁ - Próx. Rua 1 I-2	A sirene está ligada		Alerta de Software	0	NÃO	-10,1644	-54,9377
	25/08/2024 01:30:58	MT - MATUPÁ - Próx. Rua 1 I-2	Parada do Veículo		Alerta de Software	0	NÃO	-10,1644	-54,9377
	25/08/2024 01:28:58	MT - MATUPÁ - Próx. Rua 1 I-2	A sirene está ligada		Status	0	NÃO	-10,1644	-54,9377
	25/08/2024 01:28:58	MT - MATUPÁ - Próx. Rua 1 I-2	O veículo está bloqueado		Status	0	NÃO	-10,1644	-54,9377
	25/08/2024 01:26:58	MT - MATUPÁ - Próx. Rua 1 I-2	A sirene está ligada		Status	0	NÃO	-10,1644	-54,9377
	25/08/2024 01:26:58	MT - MATUPÁ - Próx. Rua 1 I-2	O veículo está bloqueado		Status	0	NÃO	-10,1644	-54,9377
	25/08/2024 01:24:58	MT - MATUPÁ - Próx. Rua 1 I-2	A sirene está ligada		Status	0	NÃO	-10,1644	-54,9377
	25/08/2024 01:24:58	MT - MATUPÁ - Próx. Rua 1 I-2	O veículo está bloqueado		Status	0	NÃO	-10,1644	-54,9377
	25/08/2024 01:22:58	MT - MATUPÁ - Próx. Rua 1 I-2	A sirene está ligada		Status	0	NÃO	-10,1644	-54,9377
	25/08/2024 01:22:58	MT - MATUPÁ - Próx. Rua 1 I-2	O veículo está bloqueado		Status	0	NÃO	-10,1644	-54,9377
	25/08/2024 01:22:58	MT - MATUPÁ - Próx. Rua 1 I-2	A sirene está ligada		Alerta de Software	0	NÃO	-10,1644	-54,9377
	25/08/2024 01:22:58	MT - MATUPÁ - Próx. Rua 1 I-2	Parada do Veículo		Alerta de Software	0	NÃO	-10,1644	-54,9377
	25/08/2024 01:20:58	MT - MATUPÁ - Próx. Rua 1 I-2	A sirene está ligada		Status	0	NÃO	-10,1644	-54,9377
	25/08/2024 01:20:58	MT - MATUPÁ - Próx. Rua 1 I-2	O veículo está bloqueado		Status	0	NÃO	-10,1644	-54,9377
	25/08/2024 01:20:58	MT - MATUPÁ - Próx. Rua 1 I-2	A sirene está ligada		Alerta de Software	0	NÃO	-10,1644	-54,9377
	25/08/2024 01:20:58	MT - MATUPÁ - Próx. Rua 1 I-2	Parada do Veículo		Alerta de Software	0	NÃO	-10,1644	-54,9377
	25/08/2024 01:18:58	MT - MATUPÁ - Próx. Rua 1 I-2	A sirene está ligada		Status	0	NÃO	-10,1644	-54,9377
	25/08/2024 01:18:58	MT - MATUPÁ - Próx. Rua 1 I-2	O veículo está bloqueado		Status	0	NÃO	-10,1644	-54,9377
	25/08/2024 01:16:58	MT - MATUPÁ - Próx. Rua 1 I-2	A sirene está ligada		Status	0	NÃO	-10,1644	-54,9378
	25/08/2024 01:16:58	MT - MATUPÁ - Próx. Rua 1 I-2	O veículo está bloqueado		Status	0	NÃO	-10,1644	-54,9378
	25/08/2024 01:14:58	MT - MATUPÁ - Próx. Rua 1 I-2	A sirene está ligada		Status	0	NÃO	-10,1644	-54,9378
	25/08/2024 01:14:58	MT - MATUPÁ - Próx. Rua 1 I-2	O veículo está bloqueado		Status	0	NÃO	-10,1644	-54,9378
	25/08/2024 01:12:58	MT - MATUPÁ - Próx. Rua 1 I-2	A sirene está ligada		Status	0	NÃO	-10,1644	-54,9378
	25/08/2024 01:12:58	MT - MATUPÁ - Próx. Rua 1 I-2	O veículo está bloqueado		Status	0	NÃO	-10,1644	-54,9378
	25/08/2024 01:12:58	MT - MATUPÁ - Próx. Rua 1 I-2	A sirene está ligada		Alerta de Software	0	NÃO	-10,1644	-54,9378
	25/08/2024 01:12:58	MT - MATUPÁ - Próx. Rua 1 I-2	Parada do Veículo		Alerta de Software	0	NÃO	-10,1644	-54,9378
	25/08/2024 01:10:58	MT - MATUPÁ - Próx. Rua 1 I-2	A sirene está ligada		Status	0	NÃO	-10,1644	-54,9378
	25/08/2024 01:10:58	MT - MATUPÁ - Próx. Rua 1 I-2	O veículo está bloqueado		Status	0	NÃO	-10,1644	-54,9378
	25/08/2024 01:10:58	MT - MATUPÁ - Próx. Rua 1 I-2	A sirene está ligada		Alerta de Software	0	NÃO	-10,1644	-54,9378
	25/08/2024 01:10:58	MT - MATUPÁ - Próx. Rua 1 I-2	Parada do Veículo		Alerta de Software	0	NÃO	-10,1644	-54,9378
	25/08/2024 01:08:58	MT - MATUPÁ - Próx. Rua 1 I-2	A sirene está ligada		Status	0	NÃO	-10,1644	-54,9377
	25/08/2024 01:08:58	MT - MATUPÁ - Próx. Rua 1 I-2	O veículo está bloqueado		Status	0	NÃO	-10,1644	-54,9377

RELATÓRIO ANALÍTICO POR VEÍCULO






































Período: 21/08/2024 00:00:00 à 27/08/2024 23:59:59

Identificador: FWJ4C28 LUIZ SC R 450 2021

Placa: FWJ4C28

- Legenda:**
-  Mensagens enviadas do Veículo (Veículo -> Central)
 -  Mensagens enviadas do Veículo (Controle de Jornada Cliente)
 -  Mensagens enviadas da Central (Central -> Veículo)



Sentido:	Data e Hora:	Localização:	Mensagem:	Modo Emergência	Tipo Mensagem:	Vel. (Km/h)	Log ?	Latitude	Longitude
	25/08/2024 01:06:58	MT - MATUPÁ - Próx. Rua 1 I-2	A sirene está ligada		Status	0	NÃO	-10,1644	-54,9377
	25/08/2024 01:06:58	MT - MATUPÁ - Próx. Rua 1 I-2	O veículo está bloqueado		Status	0	NÃO	-10,1644	-54,9377
	25/08/2024 01:04:58	MT - MATUPÁ - Próx. Rua 1 I-2	A sirene está ligada		Status	0	NÃO	-10,1644	-54,9377
	25/08/2024 01:04:58	MT - MATUPÁ - Próx. Rua 1 I-2	O veículo está bloqueado		Status	0	NÃO	-10,1644	-54,9377
	25/08/2024 01:02:58	MT - MATUPÁ - Próx. Rua 1 I-2	A sirene está ligada		Status	0	NÃO	-10,1644	-54,9377
	25/08/2024 01:02:58	MT - MATUPÁ - Próx. Rua 1 I-2	O veículo está bloqueado		Status	0	NÃO	-10,1644	-54,9377
	25/08/2024 01:02:58	MT - MATUPÁ - Próx. Rua 1 I-2	A sirene está ligada		Alerta de Software	0	NÃO	-10,1644	-54,9377
	25/08/2024 01:02:58	MT - MATUPÁ - Próx. Rua 1 I-2	Parada do Veículo		Alerta de Software	0	NÃO	-10,1644	-54,9377
	25/08/2024 01:00:58	MT - MATUPÁ - Próx. Rua 1 I-2	A sirene está ligada		Status	0	NÃO	-10,1643	-54,9377
	25/08/2024 01:00:58	MT - MATUPÁ - Próx. Rua 1 I-2	O veículo está bloqueado		Status	0	NÃO	-10,1643	-54,9377
	25/08/2024 01:00:58	MT - MATUPÁ - Próx. Rua 1 I-2	A sirene está ligada		Alerta de Software	0	NÃO	-10,1643	-54,9377
	25/08/2024 01:00:58	MT - MATUPÁ - Próx. Rua 1 I-2	Parada do Veículo		Alerta de Software	0	NÃO	-10,1643	-54,9377
	25/08/2024 00:58:58	MT - MATUPÁ - Próx. Rua 1 I-2	A sirene está ligada		Status	0	NÃO	-10,1643	-54,9377
	25/08/2024 00:58:58	MT - MATUPÁ - Próx. Rua 1 I-2	O veículo está bloqueado		Status	0	NÃO	-10,1643	-54,9377
	25/08/2024 00:56:58	MT - MATUPÁ - Próx. Rua 1 I-2	A sirene está ligada		Status	0	NÃO	-10,1643	-54,9377
	25/08/2024 00:56:58	MT - MATUPÁ - Próx. Rua 1 I-2	O veículo está bloqueado		Status	0	NÃO	-10,1643	-54,9377
	25/08/2024 00:54:58	MT - MATUPÁ - Próx. Rua 1 I-2	A sirene está ligada		Status	0	NÃO	-10,1643	-54,9377
	25/08/2024 00:54:58	MT - MATUPÁ - Próx. Rua 1 I-2	O veículo está bloqueado		Status	0	NÃO	-10,1643	-54,9377
	25/08/2024 00:52:58	MT - MATUPÁ - Próx. Rua 1 I-2	A sirene está ligada		Status	0	NÃO	-10,1643	-54,9377
	25/08/2024 00:52:58	MT - MATUPÁ - Próx. Rua 1 I-2	O veículo está bloqueado		Status	0	NÃO	-10,1643	-54,9377
	25/08/2024 00:52:58	MT - MATUPÁ - Próx. Rua 1 I-2	A sirene está ligada		Alerta de Software	0	NÃO	-10,1643	-54,9377
	25/08/2024 00:52:58	MT - MATUPÁ - Próx. Rua 1 I-2	Parada do Veículo		Alerta de Software	0	NÃO	-10,1643	-54,9377
	25/08/2024 00:50:58	MT - MATUPÁ - Próx. Rua 1 I-2	A sirene está ligada		Status	0	NÃO	-10,1643	-54,9377
	25/08/2024 00:50:58	MT - MATUPÁ - Próx. Rua 1 I-2	O veículo está bloqueado		Status	0	NÃO	-10,1643	-54,9377
	25/08/2024 00:50:58	MT - MATUPÁ - Próx. Rua 1 I-2	A sirene está ligada		Alerta de Software	0	NÃO	-10,1643	-54,9377
	25/08/2024 00:50:58	MT - MATUPÁ - Próx. Rua 1 I-2	Parada do Veículo		Alerta de Software	0	NÃO	-10,1643	-54,9377
	25/08/2024 00:48:58	MT - MATUPÁ - Próx. Rua 1 I-2	A sirene está ligada		Status	0	NÃO	-10,1643	-54,9377
	25/08/2024 00:48:58	MT - MATUPÁ - Próx. Rua 1 I-2	O veículo está bloqueado		Status	0	NÃO	-10,1643	-54,9377
	25/08/2024 00:46:58	MT - MATUPÁ - Próx. Rua 1 I-2	A sirene está ligada		Status	0	NÃO	-10,1643	-54,9377
	25/08/2024 00:46:58	MT - MATUPÁ - Próx. Rua 1 I-2	O veículo está bloqueado		Status	0	NÃO	-10,1643	-54,9377
	25/08/2024 00:44:58	MT - MATUPÁ - Próx. Rua 1 I-2	A sirene está ligada		Status	0	NÃO	-10,1643	-54,9377
	25/08/2024 00:44:58	MT - MATUPÁ - Próx. Rua 1 I-2	O veículo está bloqueado		Status	0	NÃO	-10,1643	-54,9377
	25/08/2024 00:42:58	MT - MATUPÁ - Próx. Rua 1 I-2	A sirene está ligada		Status	0	NÃO	-10,1643	-54,9377
	25/08/2024 00:42:58	MT - MATUPÁ - Próx. Rua 1 I-2	O veículo está bloqueado		Status	0	NÃO	-10,1643	-54,9377
	25/08/2024 00:42:58	MT - MATUPÁ - Próx. Rua 1 I-2	A sirene está ligada		Alerta de Software	0	NÃO	-10,1643	-54,9377
	25/08/2024 00:42:58	MT - MATUPÁ - Próx. Rua 1 I-2	Parada do Veículo		Alerta de Software	0	NÃO	-10,1643	-54,9377
	25/08/2024 00:40:58	MT - MATUPÁ - Próx. Rua 1 I-2	A sirene está ligada		Status	0	NÃO	-10,1643	-54,9377

RELATÓRIO ANALÍTICO POR VEÍCULO






































Período: 21/08/2024 00:00:00 à 27/08/2024 23:59:59

Identificador: FWJ4C28 LUIZ SC R 450 2021

Placa: FWJ4C28

- Legenda:**
-  Mensagens enviadas do Veículo (Veículo -> Central)
 -  Mensagens enviadas do Veículo (Controle de Jornada Cliente)
 -  Mensagens enviadas da Central (Central -> Veículo)



Sentido:	Data e Hora:	Localização:	Mensagem:	Modo Emergência	Tipo Mensagem:	Vel. (Km/h)	Log ?	Latitude	Longitude
	25/08/2024 00:40:58	MT - MATUPÁ - Próx. Rua 1 I-2	O veículo está bloqueado		Status	0	NÃO	-10,1643	-54,9377
	25/08/2024 00:40:58	MT - MATUPÁ - Próx. Rua 1 I-2	A sirene está ligada		Alerta de Software	0	NÃO	-10,1643	-54,9377
	25/08/2024 00:40:58	MT - MATUPÁ - Próx. Rua 1 I-2	Parada do Veículo		Alerta de Software	0	NÃO	-10,1643	-54,9377
	25/08/2024 00:38:58	MT - MATUPÁ - Próx. Rua 1 I-2	A sirene está ligada		Status	0	NÃO	-10,1643	-54,9377
	25/08/2024 00:38:58	MT - MATUPÁ - Próx. Rua 1 I-2	O veículo está bloqueado		Status	0	NÃO	-10,1643	-54,9377
	25/08/2024 00:36:58	MT - MATUPÁ - Próx. Rua 1 I-2	A sirene está ligada		Status	0	NÃO	-10,1643	-54,9376
	25/08/2024 00:36:58	MT - MATUPÁ - Próx. Rua 1 I-2	O veículo está bloqueado		Status	0	NÃO	-10,1643	-54,9376
	25/08/2024 00:34:58	MT - MATUPÁ - Próx. Rua 1 I-2	A sirene está ligada		Status	0	NÃO	-10,1643	-54,9376
	25/08/2024 00:34:58	MT - MATUPÁ - Próx. Rua 1 I-2	O veículo está bloqueado		Status	0	NÃO	-10,1643	-54,9376
	25/08/2024 00:32:58	MT - MATUPÁ - Próx. Rua 1 I-2	A sirene está ligada		Status	0	NÃO	-10,1643	-54,9376
	25/08/2024 00:32:58	MT - MATUPÁ - Próx. Rua 1 I-2	O veículo está bloqueado		Status	0	NÃO	-10,1643	-54,9376
	25/08/2024 00:32:58	MT - MATUPÁ - Próx. Rua 1 I-2	A sirene está ligada		Alerta de Software	0	NÃO	-10,1643	-54,9376
	25/08/2024 00:32:58	MT - MATUPÁ - Próx. Rua 1 I-2	Parada do Veículo		Alerta de Software	0	NÃO	-10,1643	-54,9376
	25/08/2024 00:30:58	MT - MATUPÁ - Próx. Rua 1 I-2	A sirene está ligada		Status	0	NÃO	-10,1643	-54,9376
	25/08/2024 00:30:58	MT - MATUPÁ - Próx. Rua 1 I-2	O veículo está bloqueado		Status	0	NÃO	-10,1643	-54,9376
	25/08/2024 00:30:58	MT - MATUPÁ - Próx. Rua 1 I-2	A sirene está ligada		Alerta de Software	0	NÃO	-10,1643	-54,9376
	25/08/2024 00:30:58	MT - MATUPÁ - Próx. Rua 1 I-2	Parada do Veículo		Alerta de Software	0	NÃO	-10,1643	-54,9376
	25/08/2024 00:28:58	MT - MATUPÁ - Próx. Rua 1 I-2	A sirene está ligada		Status	0	NÃO	-10,1643	-54,9376
	25/08/2024 00:28:58	MT - MATUPÁ - Próx. Rua 1 I-2	O veículo está bloqueado		Status	0	NÃO	-10,1643	-54,9376
	25/08/2024 00:26:58	MT - MATUPÁ - Próx. Rua 1 I-2	A sirene está ligada		Status	0	NÃO	-10,1643	-54,9376
	25/08/2024 00:26:58	MT - MATUPÁ - Próx. Rua 1 I-2	O veículo está bloqueado		Status	0	NÃO	-10,1643	-54,9376
	25/08/2024 00:24:58	MT - MATUPÁ - Próx. Rua 1 I-2	A sirene está ligada		Status	0	NÃO	-10,1643	-54,9376
	25/08/2024 00:24:58	MT - MATUPÁ - Próx. Rua 1 I-2	O veículo está bloqueado		Status	0	NÃO	-10,1643	-54,9376
	25/08/2024 00:22:58	MT - MATUPÁ - Próx. Rua 1 I-2	A sirene está ligada		Status	0	NÃO	-10,1643	-54,9377
	25/08/2024 00:22:58	MT - MATUPÁ - Próx. Rua 1 I-2	O veículo está bloqueado		Status	0	NÃO	-10,1643	-54,9377
	25/08/2024 00:22:58	MT - MATUPÁ - Próx. Rua 1 I-2	A sirene está ligada		Alerta de Software	0	NÃO	-10,1643	-54,9377
	25/08/2024 00:22:58	MT - MATUPÁ - Próx. Rua 1 I-2	Parada do Veículo		Alerta de Software	0	NÃO	-10,1643	-54,9377
	25/08/2024 00:20:58	MT - MATUPÁ - Próx. Rua 1 I-2	A sirene está ligada		Status	0	NÃO	-10,1643	-54,9377
	25/08/2024 00:20:58	MT - MATUPÁ - Próx. Rua 1 I-2	O veículo está bloqueado		Status	0	NÃO	-10,1643	-54,9377
	25/08/2024 00:20:58	MT - MATUPÁ - Próx. Rua 1 I-2	A sirene está ligada		Alerta de Software	0	NÃO	-10,1643	-54,9377
	25/08/2024 00:20:58	MT - MATUPÁ - Próx. Rua 1 I-2	Parada do Veículo		Alerta de Software	0	NÃO	-10,1643	-54,9377
	25/08/2024 00:18:58	MT - MATUPÁ - Próx. Rua 1 I-2	A sirene está ligada		Status	0	NÃO	-10,1643	-54,9377
	25/08/2024 00:18:58	MT - MATUPÁ - Próx. Rua 1 I-2	O veículo está bloqueado		Status	0	NÃO	-10,1643	-54,9377
	25/08/2024 00:16:58	MT - MATUPÁ - Próx. Rua 1 I-2	A sirene está ligada		Status	0	NÃO	-10,1643	-54,9377
	25/08/2024 00:16:58	MT - MATUPÁ - Próx. Rua 1 I-2	O veículo está bloqueado		Status	0	NÃO	-10,1643	-54,9377
	25/08/2024 00:14:58	MT - MATUPÁ - Próx. Rua 1 I-2	A sirene está ligada		Status	0	NÃO	-10,1643	-54,9377
	25/08/2024 00:14:58	MT - MATUPÁ - Próx. Rua 1 I-2	O veículo está bloqueado		Status	0	NÃO	-10,1643	-54,9377

RELATÓRIO ANALÍTICO POR VEÍCULO






































Período: 21/08/2024 00:00:00 à 27/08/2024 23:59:59

Identificador: FWJ4C28 LUIZ SC R 450 2021

Placa: FWJ4C28

- Legenda:**
-  Mensagens enviadas do Veículo (Veículo -> Central)
 -  Mensagens enviadas do Veículo (Controle de Jornada Cliente)
 -  Mensagens enviadas da Central (Central -> Veículo)



Sentido:	Data e Hora:	Localização:	Mensagem:	Modo Emergência	Tipo Mensagem:	Vel. (Km/h)	Log ?	Latitude	Longitude
	25/08/2024 00:12:58	MT - MATUPÁ - Próx. Rua 1 I-2	A sirene está ligada		Status	0	NÃO	-10,1643	-54,9377
	25/08/2024 00:12:58	MT - MATUPÁ - Próx. Rua 1 I-2	O veículo está bloqueado		Status	0	NÃO	-10,1643	-54,9377
	25/08/2024 00:12:58	MT - MATUPÁ - Próx. Rua 1 I-2	A sirene está ligada		Alerta de Software	0	NÃO	-10,1643	-54,9377
	25/08/2024 00:12:58	MT - MATUPÁ - Próx. Rua 1 I-2	Parada do Veículo		Alerta de Software	0	NÃO	-10,1643	-54,9377
	25/08/2024 00:10:58	MT - MATUPÁ - Próx. Rua 1 I-2	A sirene está ligada		Status	0	NÃO	-10,1643	-54,9377
	25/08/2024 00:10:58	MT - MATUPÁ - Próx. Rua 1 I-2	O veículo está bloqueado		Status	0	NÃO	-10,1643	-54,9377
	25/08/2024 00:10:58	MT - MATUPÁ - Próx. Rua 1 I-2	A sirene está ligada		Alerta de Software	0	NÃO	-10,1643	-54,9377
	25/08/2024 00:10:58	MT - MATUPÁ - Próx. Rua 1 I-2	Parada do Veículo		Alerta de Software	0	NÃO	-10,1643	-54,9377
	25/08/2024 00:08:58	MT - MATUPÁ - Próx. Rua 1 I-2	A sirene está ligada		Status	0	NÃO	-10,1643	-54,9377
	25/08/2024 00:08:58	MT - MATUPÁ - Próx. Rua 1 I-2	O veículo está bloqueado		Status	0	NÃO	-10,1643	-54,9377
	25/08/2024 00:06:58	MT - MATUPÁ - Próx. Rua 1 I-2	A sirene está ligada		Status	0	NÃO	-10,1643	-54,9377
	25/08/2024 00:06:58	MT - MATUPÁ - Próx. Rua 1 I-2	O veículo está bloqueado		Status	0	NÃO	-10,1643	-54,9377
	25/08/2024 00:04:58	MT - MATUPÁ - Próx. Rua 1 I-2	A sirene está ligada		Status	0	NÃO	-10,1643	-54,9377
	25/08/2024 00:04:58	MT - MATUPÁ - Próx. Rua 1 I-2	O veículo está bloqueado		Status	0	NÃO	-10,1643	-54,9377
	25/08/2024 00:02:58	MT - MATUPÁ - Próx. Rua 1 I-2	A sirene está ligada		Status	0	NÃO	-10,1643	-54,9377
	25/08/2024 00:02:58	MT - MATUPÁ - Próx. Rua 1 I-2	O veículo está bloqueado		Status	0	NÃO	-10,1643	-54,9377
	25/08/2024 00:02:58	MT - MATUPÁ - Próx. Rua 1 I-2	A sirene está ligada		Alerta de Software	0	NÃO	-10,1643	-54,9377
	25/08/2024 00:02:58	MT - MATUPÁ - Próx. Rua 1 I-2	Parada do Veículo		Alerta de Software	0	NÃO	-10,1643	-54,9377
	25/08/2024 00:00:58	MT - MATUPÁ - Próx. Rua 1 I-2	A sirene está ligada		Status	0	NÃO	-10,1643	-54,9377
	25/08/2024 00:00:58	MT - MATUPÁ - Próx. Rua 1 I-2	O veículo está bloqueado		Status	0	NÃO	-10,1643	-54,9377
	25/08/2024 00:00:58	MT - MATUPÁ - Próx. Rua 1 I-2	A sirene está ligada		Alerta de Software	0	NÃO	-10,1643	-54,9377
	25/08/2024 00:00:58	MT - MATUPÁ - Próx. Rua 1 I-2	Parada do Veículo		Alerta de Software	0	NÃO	-10,1643	-54,9377
	24/08/2024 23:58:58	MT - MATUPÁ - Próx. Rua 1 I-2	A sirene está ligada		Status	0	NÃO	-10,1643	-54,9377
	24/08/2024 23:58:58	MT - MATUPÁ - Próx. Rua 1 I-2	O veículo está bloqueado		Status	0	NÃO	-10,1643	-54,9377
	24/08/2024 23:56:58	MT - MATUPÁ - Próx. Rua 1 I-2	A sirene está ligada		Status	0	NÃO	-10,1643	-54,9377
	24/08/2024 23:56:58	MT - MATUPÁ - Próx. Rua 1 I-2	O veículo está bloqueado		Status	0	NÃO	-10,1643	-54,9377
	24/08/2024 23:54:58	MT - MATUPÁ - Próx. Rua 1 I-2	A sirene está ligada		Status	0	NÃO	-10,1643	-54,9377
	24/08/2024 23:54:58	MT - MATUPÁ - Próx. Rua 1 I-2	O veículo está bloqueado		Status	0	NÃO	-10,1643	-54,9377
	24/08/2024 23:52:58	MT - MATUPÁ - Próx. Rua 1 I-2	A sirene está ligada		Status	0	NÃO	-10,1643	-54,9377
	24/08/2024 23:52:58	MT - MATUPÁ - Próx. Rua 1 I-2	O veículo está bloqueado		Status	0	NÃO	-10,1643	-54,9377
	24/08/2024 23:52:58	MT - MATUPÁ - Próx. Rua 1 I-2	A sirene está ligada		Alerta de Software	0	NÃO	-10,1643	-54,9377
	24/08/2024 23:52:58	MT - MATUPÁ - Próx. Rua 1 I-2	Parada do Veículo		Alerta de Software	0	NÃO	-10,1643	-54,9377
	24/08/2024 23:50:58	MT - MATUPÁ - Próx. Rua 1 I-2	A sirene está ligada		Status	0	NÃO	-10,1643	-54,9377
	24/08/2024 23:50:58	MT - MATUPÁ - Próx. Rua 1 I-2	O veículo está bloqueado		Status	0	NÃO	-10,1643	-54,9377
	24/08/2024 23:50:58	MT - MATUPÁ - Próx. Rua 1 I-2	A sirene está ligada		Alerta de Software	0	NÃO	-10,1643	-54,9377
	24/08/2024 23:50:58	MT - MATUPÁ - Próx. Rua 1 I-2	Parada do Veículo		Alerta de Software	0	NÃO	-10,1643	-54,9377
	24/08/2024 23:48:58	MT - MATUPÁ - Próx. Rua 1 I-2	A sirene está ligada		Status	0	NÃO	-10,1643	-54,9377

RELATÓRIO ANALÍTICO POR VEÍCULO






































Período: 21/08/2024 00:00:00 à 27/08/2024 23:59:59

Identificador: FWJ4C28 LUIZ SC R 450 2021

Placa: FWJ4C28

- Legenda:**
-  Mensagens enviadas do Veículo (Veículo -> Central)
 -  Mensagens enviadas do Veículo (Controle de Jornada Cliente)
 -  Mensagens enviadas da Central (Central -> Veículo)



Sentido:	Data e Hora:	Localização:	Mensagem:	Modo Emergência	Tipo Mensagem:	Vel. (Km/h)	Log ?	Latitude	Longitude
	24/08/2024 23:48:58	MT - MATUPÁ - Próx. Rua 1 I-2	O veículo está bloqueado		Status	0	NÃO	-10,1643	-54,9377
	24/08/2024 23:46:58	MT - MATUPÁ - Próx. Rua 1 I-2	A sirene está ligada		Status	0	NÃO	-10,1643	-54,9377
	24/08/2024 23:46:58	MT - MATUPÁ - Próx. Rua 1 I-2	O veículo está bloqueado		Status	0	NÃO	-10,1643	-54,9377
	24/08/2024 23:44:58	MT - MATUPÁ - Próx. Rua 1 I-2	A sirene está ligada		Status	0	NÃO	-10,1643	-54,9377
	24/08/2024 23:44:58	MT - MATUPÁ - Próx. Rua 1 I-2	O veículo está bloqueado		Status	0	NÃO	-10,1643	-54,9377
	24/08/2024 23:42:58	MT - MATUPÁ - Próx. Rua 1 I-2	A sirene está ligada		Status	0	NÃO	-10,1643	-54,9377
	24/08/2024 23:42:58	MT - MATUPÁ - Próx. Rua 1 I-2	O veículo está bloqueado		Status	0	NÃO	-10,1643	-54,9377
	24/08/2024 23:42:58	MT - MATUPÁ - Próx. Rua 1 I-2	A sirene está ligada		Alerta de Software	0	NÃO	-10,1643	-54,9377
	24/08/2024 23:42:58	MT - MATUPÁ - Próx. Rua 1 I-2	Parada do Veículo		Alerta de Software	0	NÃO	-10,1643	-54,9377
	24/08/2024 23:40:58	MT - MATUPÁ - Próx. Rua 1 I-2	A sirene está ligada		Status	0	NÃO	-10,1643	-54,9377
	24/08/2024 23:40:58	MT - MATUPÁ - Próx. Rua 1 I-2	O veículo está bloqueado		Status	0	NÃO	-10,1643	-54,9377
	24/08/2024 23:40:58	MT - MATUPÁ - Próx. Rua 1 I-2	A sirene está ligada		Alerta de Software	0	NÃO	-10,1643	-54,9377
	24/08/2024 23:40:58	MT - MATUPÁ - Próx. Rua 1 I-2	Parada do Veículo		Alerta de Software	0	NÃO	-10,1643	-54,9377
	24/08/2024 23:38:58	MT - MATUPÁ - Próx. Rua 1 I-2	A sirene está ligada		Status	0	NÃO	-10,1643	-54,9377
	24/08/2024 23:38:58	MT - MATUPÁ - Próx. Rua 1 I-2	O veículo está bloqueado		Status	0	NÃO	-10,1643	-54,9377
	24/08/2024 23:36:58	MT - MATUPÁ - Próx. Rua 1 I-2	A sirene está ligada		Status	0	NÃO	-10,1643	-54,9377
	24/08/2024 23:36:58	MT - MATUPÁ - Próx. Rua 1 I-2	O veículo está bloqueado		Status	0	NÃO	-10,1643	-54,9377
	24/08/2024 23:34:58	MT - MATUPÁ - Próx. Rua 1 I-2	A sirene está ligada		Status	0	NÃO	-10,1643	-54,9377
	24/08/2024 23:34:58	MT - MATUPÁ - Próx. Rua 1 I-2	O veículo está bloqueado		Status	0	NÃO	-10,1643	-54,9377
	24/08/2024 23:32:58	MT - MATUPÁ - Próx. Rua 1 I-2	A sirene está ligada		Status	0	NÃO	-10,1643	-54,9377
	24/08/2024 23:32:58	MT - MATUPÁ - Próx. Rua 1 I-2	O veículo está bloqueado		Status	0	NÃO	-10,1643	-54,9377
	24/08/2024 23:32:58	MT - MATUPÁ - Próx. Rua 1 I-2	A sirene está ligada		Alerta de Software	0	NÃO	-10,1643	-54,9377
	24/08/2024 23:32:58	MT - MATUPÁ - Próx. Rua 1 I-2	Parada do Veículo		Alerta de Software	0	NÃO	-10,1643	-54,9377
	24/08/2024 23:30:58	MT - MATUPÁ - Próx. Rua 1 I-2	A sirene está ligada		Status	0	NÃO	-10,1643	-54,9377
	24/08/2024 23:30:58	MT - MATUPÁ - Próx. Rua 1 I-2	O veículo está bloqueado		Status	0	NÃO	-10,1643	-54,9377
	24/08/2024 23:30:58	MT - MATUPÁ - Próx. Rua 1 I-2	A sirene está ligada		Alerta de Software	0	NÃO	-10,1643	-54,9377
	24/08/2024 23:30:58	MT - MATUPÁ - Próx. Rua 1 I-2	Parada do Veículo		Alerta de Software	0	NÃO	-10,1643	-54,9377
	24/08/2024 23:28:58	MT - MATUPÁ - Próx. Rua 1 I-2	A sirene está ligada		Status	0	NÃO	-10,1643	-54,9377
	24/08/2024 23:28:58	MT - MATUPÁ - Próx. Rua 1 I-2	O veículo está bloqueado		Status	0	NÃO	-10,1643	-54,9377
	24/08/2024 23:26:58	MT - MATUPÁ - Próx. Rua 1 I-2	A sirene está ligada		Status	0	NÃO	-10,1643	-54,9377
	24/08/2024 23:26:58	MT - MATUPÁ - Próx. Rua 1 I-2	O veículo está bloqueado		Status	0	NÃO	-10,1643	-54,9377
	24/08/2024 23:24:58	MT - MATUPÁ - Próx. Rua 1 I-2	A sirene está ligada		Status	0	NÃO	-10,1643	-54,9377
	24/08/2024 23:24:58	MT - MATUPÁ - Próx. Rua 1 I-2	O veículo está bloqueado		Status	0	NÃO	-10,1643	-54,9377
	24/08/2024 23:22:58	MT - MATUPÁ - Próx. Rua 1 I-2	A sirene está ligada		Status	0	NÃO	-10,1643	-54,9377
	24/08/2024 23:22:58	MT - MATUPÁ - Próx. Rua 1 I-2	O veículo está bloqueado		Status	0	NÃO	-10,1643	-54,9377
	24/08/2024 23:22:58	MT - MATUPÁ - Próx. Rua 1 I-2	A sirene está ligada		Alerta de Software	0	NÃO	-10,1643	-54,9377
	24/08/2024 23:22:58	MT - MATUPÁ - Próx. Rua 1 I-2	Parada do Veículo		Alerta de Software	0	NÃO	-10,1643	-54,9377

RELATÓRIO ANALÍTICO POR VEÍCULO






































Período: 21/08/2024 00:00:00 à 27/08/2024 23:59:59

Identificador: FWJ4C28 LUIZ SC R 450 2021

Placa: FWJ4C28

- Legenda:**
-  Mensagens enviadas do Veículo (Veículo -> Central)
 -  Mensagens enviadas do Veículo (Controle de Jornada Cliente)
 -  Mensagens enviadas da Central (Central -> Veículo)



Sentido:	Data e Hora:	Localização:	Mensagem:	Modo Emergência	Tipo Mensagem:	Vel. (Km/h)	Log ?	Latitude	Longitude
	24/08/2024 23:20:58	MT - MATUPÁ - Próx. Rua 1 I-2	A sirene está ligada		Status	0	NÃO	-10,1643	-54,9377
	24/08/2024 23:20:58	MT - MATUPÁ - Próx. Rua 1 I-2	O veículo está bloqueado		Status	0	NÃO	-10,1643	-54,9377
	24/08/2024 23:20:58	MT - MATUPÁ - Próx. Rua 1 I-2	A sirene está ligada		Alerta de Software	0	NÃO	-10,1643	-54,9377
	24/08/2024 23:20:58	MT - MATUPÁ - Próx. Rua 1 I-2	Parada do Veículo		Alerta de Software	0	NÃO	-10,1643	-54,9377
	24/08/2024 23:18:58	MT - MATUPÁ - Próx. Rua 1 I-2	A sirene está ligada		Status	0	NÃO	-10,1643	-54,9377
	24/08/2024 23:18:58	MT - MATUPÁ - Próx. Rua 1 I-2	O veículo está bloqueado		Status	0	NÃO	-10,1643	-54,9377
	24/08/2024 23:16:58	MT - MATUPÁ - Próx. Rua 1 I-2	A sirene está ligada		Status	0	NÃO	-10,1643	-54,9377
	24/08/2024 23:16:58	MT - MATUPÁ - Próx. Rua 1 I-2	O veículo está bloqueado		Status	0	NÃO	-10,1643	-54,9377
	24/08/2024 23:14:58	MT - MATUPÁ - Próx. Rua 1 I-2	A sirene está ligada		Status	0	NÃO	-10,1643	-54,9377
	24/08/2024 23:14:58	MT - MATUPÁ - Próx. Rua 1 I-2	O veículo está bloqueado		Status	0	NÃO	-10,1643	-54,9377
	24/08/2024 23:12:58	MT - MATUPÁ - Próx. Rua 1 I-2	A sirene está ligada		Status	0	NÃO	-10,1643	-54,9377
	24/08/2024 23:12:58	MT - MATUPÁ - Próx. Rua 1 I-2	O veículo está bloqueado		Status	0	NÃO	-10,1643	-54,9377
	24/08/2024 23:12:58	MT - MATUPÁ - Próx. Rua 1 I-2	A sirene está ligada		Alerta de Software	0	NÃO	-10,1643	-54,9377
	24/08/2024 23:12:58	MT - MATUPÁ - Próx. Rua 1 I-2	Parada do Veículo		Alerta de Software	0	NÃO	-10,1643	-54,9377
	24/08/2024 23:10:58	MT - MATUPÁ - Próx. Rua 1 I-2	A sirene está ligada		Status	0	NÃO	-10,1643	-54,9377
	24/08/2024 23:10:58	MT - MATUPÁ - Próx. Rua 1 I-2	O veículo está bloqueado		Status	0	NÃO	-10,1643	-54,9377
	24/08/2024 23:10:58	MT - MATUPÁ - Próx. Rua 1 I-2	A sirene está ligada		Alerta de Software	0	NÃO	-10,1643	-54,9377
	24/08/2024 23:10:58	MT - MATUPÁ - Próx. Rua 1 I-2	Parada do Veículo		Alerta de Software	0	NÃO	-10,1643	-54,9377
	24/08/2024 23:08:58	MT - MATUPÁ - Próx. Rua 1 I-2	A sirene está ligada		Status	0	NÃO	-10,1643	-54,9377
	24/08/2024 23:08:58	MT - MATUPÁ - Próx. Rua 1 I-2	O veículo está bloqueado		Status	0	NÃO	-10,1643	-54,9377
	24/08/2024 23:06:58	MT - MATUPÁ - Próx. Rua 1 I-2	A sirene está ligada		Status	0	NÃO	-10,1643	-54,9377
	24/08/2024 23:06:58	MT - MATUPÁ - Próx. Rua 1 I-2	O veículo está bloqueado		Status	0	NÃO	-10,1643	-54,9377
	24/08/2024 23:04:58	MT - MATUPÁ - Próx. Rua 1 I-2	A sirene está ligada		Status	0	NÃO	-10,1643	-54,9377
	24/08/2024 23:04:58	MT - MATUPÁ - Próx. Rua 1 I-2	O veículo está bloqueado		Status	0	NÃO	-10,1643	-54,9377
	24/08/2024 23:02:58	MT - MATUPÁ - Próx. Rua 1 I-2	A sirene está ligada		Status	0	NÃO	-10,1643	-54,9377
	24/08/2024 23:02:58	MT - MATUPÁ - Próx. Rua 1 I-2	O veículo está bloqueado		Status	0	NÃO	-10,1643	-54,9377
	24/08/2024 23:02:58	MT - MATUPÁ - Próx. Rua 1 I-2	A sirene está ligada		Alerta de Software	0	NÃO	-10,1643	-54,9377
	24/08/2024 23:02:58	MT - MATUPÁ - Próx. Rua 1 I-2	Parada do Veículo		Alerta de Software	0	NÃO	-10,1643	-54,9377
	24/08/2024 23:01:35	MT - MATUPÁ - Próx. Rua 1 I-2	Porta do Motorista aberta		Evento	0	NÃO	-10,1643	-54,9377
	24/08/2024 23:01:35	MT - MATUPÁ - Próx. Rua 1 I-2	A sirene está ligada		Status	0	NÃO	-10,1643	-54,9377
	24/08/2024 23:01:35	MT - MATUPÁ - Próx. Rua 1 I-2	O veículo está bloqueado		Status	0	NÃO	-10,1643	-54,9377
	24/08/2024 23:01:35	MT - MATUPÁ - Próx. Rua 1 I-2	A sirene está ligada		Alerta de Software	0	NÃO	-10,1643	-54,9377
	24/08/2024 23:01:35	MT - MATUPÁ - Próx. Rua 1 I-2	Parada do Veículo		Alerta de Software	0	NÃO	-10,1643	-54,9377
	24/08/2024 23:00:58	MT - MATUPÁ - Próx. Rua 1 I-2	A sirene está ligada		Status	0	NÃO	-10,1643	-54,9377
	24/08/2024 23:00:58	MT - MATUPÁ - Próx. Rua 1 I-2	O veículo está bloqueado		Status	0	NÃO	-10,1643	-54,9377
	24/08/2024 23:00:27	MT - MATUPÁ - Próx. Rua 1 I-2	A sirene está ligada		Status	0	NÃO	-10,1643	-54,9377
	24/08/2024 23:00:27	MT - MATUPÁ - Próx. Rua 1 I-2	Porta do Motorista aberta		Evento	0	NÃO	-10,1643	-54,9377

RELATÓRIO ANALÍTICO POR VEÍCULO






































Período: 21/08/2024 00:00:00 à 27/08/2024 23:59:59

Identificador: FWJ4C28 LUIZ SC R 450 2021

Placa: FWJ4C28

- Legenda:**
-  Mensagens enviadas do Veículo (Veículo -> Central)
 -  Mensagens enviadas do Veículo (Controle de Jornada Cliente)
 -  Mensagens enviadas da Central (Central -> Veículo)



Sentido:	Data e Hora:	Localização:	Mensagem:	Modo Emergência	Tipo Mensagem:	Vel. (Km/h)	Log ?	Latitude	Longitude
	24/08/2024 23:00:27	MT - MATUPÁ - Próx. Rua 1 I-2	O veículo está bloqueado		Status	0	NÃO	-10,1643	-54,9377
	24/08/2024 22:58:58	MT - MATUPÁ - Próx. Rua 1 I-2	A sirene está ligada		Status	0	NÃO	-10,1643	-54,9377
	24/08/2024 22:58:58	MT - MATUPÁ - Próx. Rua 1 I-2	O veículo está bloqueado		Status	0	NÃO	-10,1643	-54,9377
	24/08/2024 22:56:58	MT - MATUPÁ - Próx. Rua 1 I-2	A sirene está ligada		Status	0	NÃO	-10,1643	-54,9377
	24/08/2024 22:56:58	MT - MATUPÁ - Próx. Rua 1 I-2	O veículo está bloqueado		Status	0	NÃO	-10,1643	-54,9377
	24/08/2024 22:54:58	MT - MATUPÁ - Próx. Rua 1 I-2	A sirene está ligada		Status	0	NÃO	-10,1643	-54,9377
	24/08/2024 22:54:58	MT - MATUPÁ - Próx. Rua 1 I-2	O veículo está bloqueado		Status	0	NÃO	-10,1643	-54,9377
	24/08/2024 22:52:58	MT - MATUPÁ - Próx. Rua 1 I-2	A sirene está ligada		Status	0	NÃO	-10,1643	-54,9377
	24/08/2024 22:52:58	MT - MATUPÁ - Próx. Rua 1 I-2	O veículo está bloqueado		Status	0	NÃO	-10,1643	-54,9377
	24/08/2024 22:52:58	MT - MATUPÁ - Próx. Rua 1 I-2	A sirene está ligada		Alerta de Software	0	NÃO	-10,1643	-54,9377
	24/08/2024 22:52:58	MT - MATUPÁ - Próx. Rua 1 I-2	Parada do Veículo		Alerta de Software	0	NÃO	-10,1643	-54,9377
	24/08/2024 22:50:58	MT - MATUPÁ - Próx. Rua 1 I-2	A sirene está ligada		Status	0	NÃO	-10,1643	-54,9377
	24/08/2024 22:50:58	MT - MATUPÁ - Próx. Rua 1 I-2	O veículo está bloqueado		Status	0	NÃO	-10,1643	-54,9377
	24/08/2024 22:50:58	MT - MATUPÁ - Próx. Rua 1 I-2	A sirene está ligada		Alerta de Software	0	NÃO	-10,1643	-54,9377
	24/08/2024 22:50:58	MT - MATUPÁ - Próx. Rua 1 I-2	Parada do Veículo		Alerta de Software	0	NÃO	-10,1643	-54,9377
	24/08/2024 22:48:58	MT - MATUPÁ - Próx. Rua 1 I-2	A sirene está ligada		Status	0	NÃO	-10,1643	-54,9377
	24/08/2024 22:48:58	MT - MATUPÁ - Próx. Rua 1 I-2	O veículo está bloqueado		Status	0	NÃO	-10,1643	-54,9377
	24/08/2024 22:46:58	MT - MATUPÁ - Próx. Rua 1 I-2	A sirene está ligada		Status	0	NÃO	-10,1643	-54,9377
	24/08/2024 22:46:58	MT - MATUPÁ - Próx. Rua 1 I-2	O veículo está bloqueado		Status	0	NÃO	-10,1643	-54,9377
	24/08/2024 22:44:58	MT - MATUPÁ - Próx. Rua 1 I-2	A sirene está ligada		Status	0	NÃO	-10,1643	-54,9377
	24/08/2024 22:44:58	MT - MATUPÁ - Próx. Rua 1 I-2	O veículo está bloqueado		Status	0	NÃO	-10,1643	-54,9377
	24/08/2024 22:42:58	MT - MATUPÁ - Próx. Rua 1 I-2	A sirene está ligada		Status	0	NÃO	-10,1643	-54,9377
	24/08/2024 22:42:58	MT - MATUPÁ - Próx. Rua 1 I-2	O veículo está bloqueado		Status	0	NÃO	-10,1643	-54,9377
	24/08/2024 22:42:58	MT - MATUPÁ - Próx. Rua 1 I-2	A sirene está ligada		Alerta de Software	0	NÃO	-10,1643	-54,9377
	24/08/2024 22:42:58	MT - MATUPÁ - Próx. Rua 1 I-2	Parada do Veículo		Alerta de Software	0	NÃO	-10,1643	-54,9377
	24/08/2024 22:40:58	MT - MATUPÁ - Próx. Rua 1 I-2	A sirene está ligada		Status	0	NÃO	-10,1643	-54,9377
	24/08/2024 22:40:58	MT - MATUPÁ - Próx. Rua 1 I-2	O veículo está bloqueado		Status	0	NÃO	-10,1643	-54,9377
	24/08/2024 22:40:58	MT - MATUPÁ - Próx. Rua 1 I-2	A sirene está ligada		Alerta de Software	0	NÃO	-10,1643	-54,9377
	24/08/2024 22:40:58	MT - MATUPÁ - Próx. Rua 1 I-2	Parada do Veículo		Alerta de Software	0	NÃO	-10,1643	-54,9377
	24/08/2024 22:38:58	MT - MATUPÁ - Próx. Rua 1 I-2	A sirene está ligada		Status	0	NÃO	-10,1643	-54,9377
	24/08/2024 22:38:58	MT - MATUPÁ - Próx. Rua 1 I-2	O veículo está bloqueado		Status	0	NÃO	-10,1643	-54,9377
	24/08/2024 22:36:58	MT - MATUPÁ - Rua 1 I-2	A sirene está ligada		Status	0	NÃO	-10,1642	-54,9377
	24/08/2024 22:36:58	MT - MATUPÁ - Rua 1 I-2	O veículo está bloqueado		Status	0	NÃO	-10,1642	-54,9377
	24/08/2024 22:34:58	MT - MATUPÁ - Rua 1 I-2	A sirene está ligada		Status	0	NÃO	-10,1642	-54,9377
	24/08/2024 22:34:58	MT - MATUPÁ - Rua 1 I-2	O veículo está bloqueado		Status	0	NÃO	-10,1642	-54,9377
	24/08/2024 22:32:58	MT - MATUPÁ - Rua 1 I-2	A sirene está ligada		Status	0	NÃO	-10,1642	-54,9377
	24/08/2024 22:32:58	MT - MATUPÁ - Rua 1 I-2	O veículo está bloqueado		Status	0	NÃO	-10,1642	-54,9377

RELATÓRIO ANALÍTICO POR VEÍCULO






































Período: 21/08/2024 00:00:00 à 27/08/2024 23:59:59

Identificador: FWJ4C28 LUIZ SC R 450 2021

Placa: FWJ4C28

- Legenda:**
-  Mensagens enviadas do Veículo (Veículo -> Central)
 -  Mensagens enviadas do Veículo (Controle de Jornada Cliente)
 -  Mensagens enviadas da Central (Central -> Veículo)



Sentido:	Data e Hora:	Localização:	Mensagem:	Modo Emergência	Tipo Mensagem:	Vel. (Km/h)	Log ?	Latitude	Longitude
	24/08/2024 22:32:58	MT - MATUPÁ - Rua 1 I-2	A sirene está ligada		Alerta de Software	0	NÃO	-10,1642	-54,9377
	24/08/2024 22:32:58	MT - MATUPÁ - Rua 1 I-2	Parada do Veículo		Alerta de Software	0	NÃO	-10,1642	-54,9377
	24/08/2024 22:30:58	MT - MATUPÁ - Rua 1 I-2	A sirene está ligada		Status	0	NÃO	-10,1642	-54,9377
	24/08/2024 22:30:58	MT - MATUPÁ - Rua 1 I-2	O veículo está bloqueado		Status	0	NÃO	-10,1642	-54,9377
	24/08/2024 22:30:58	MT - MATUPÁ - Rua 1 I-2	A sirene está ligada		Alerta de Software	0	NÃO	-10,1642	-54,9377
	24/08/2024 22:30:58	MT - MATUPÁ - Rua 1 I-2	Parada do Veículo		Alerta de Software	0	NÃO	-10,1642	-54,9377
	24/08/2024 22:28:58	MT - MATUPÁ - Rua 1 I-2	A sirene está ligada		Status	0	NÃO	-10,1642	-54,9377
	24/08/2024 22:28:58	MT - MATUPÁ - Rua 1 I-2	O veículo está bloqueado		Status	0	NÃO	-10,1642	-54,9377
	24/08/2024 22:26:58	MT - MATUPÁ - Rua 1 I-2	A sirene está ligada		Status	0	NÃO	-10,1642	-54,9377
	24/08/2024 22:26:58	MT - MATUPÁ - Rua 1 I-2	O veículo está bloqueado		Status	0	NÃO	-10,1642	-54,9377
	24/08/2024 22:24:58	MT - MATUPÁ - Rua 1 I-2	A sirene está ligada		Status	0	NÃO	-10,1642	-54,9377
	24/08/2024 22:24:58	MT - MATUPÁ - Rua 1 I-2	O veículo está bloqueado		Status	0	NÃO	-10,1642	-54,9377
	24/08/2024 22:22:58	MT - MATUPÁ - Rua 1 I-2	A sirene está ligada		Status	0	NÃO	-10,1642	-54,9377
	24/08/2024 22:22:58	MT - MATUPÁ - Rua 1 I-2	O veículo está bloqueado		Status	0	NÃO	-10,1642	-54,9377
	24/08/2024 22:22:58	MT - MATUPÁ - Rua 1 I-2	A sirene está ligada		Alerta de Software	0	NÃO	-10,1642	-54,9377
	24/08/2024 22:22:58	MT - MATUPÁ - Rua 1 I-2	Parada do Veículo		Alerta de Software	0	NÃO	-10,1642	-54,9377
	24/08/2024 22:20:58	MT - MATUPÁ - Rua 1 I-2	A sirene está ligada		Status	0	NÃO	-10,1642	-54,9377
	24/08/2024 22:20:58	MT - MATUPÁ - Rua 1 I-2	O veículo está bloqueado		Status	0	NÃO	-10,1642	-54,9377
	24/08/2024 22:20:58	MT - MATUPÁ - Rua 1 I-2	A sirene está ligada		Alerta de Software	0	NÃO	-10,1642	-54,9377
	24/08/2024 22:20:58	MT - MATUPÁ - Rua 1 I-2	Parada do Veículo		Alerta de Software	0	NÃO	-10,1642	-54,9377
	24/08/2024 22:18:58	MT - MATUPÁ - Rua 1 I-2	A sirene está ligada		Status	0	NÃO	-10,1642	-54,9377
	24/08/2024 22:18:58	MT - MATUPÁ - Rua 1 I-2	O veículo está bloqueado		Status	0	NÃO	-10,1642	-54,9377
	24/08/2024 22:16:58	MT - MATUPÁ - Rua 1 I-2	A sirene está ligada		Status	0	NÃO	-10,1642	-54,9377
	24/08/2024 22:16:58	MT - MATUPÁ - Rua 1 I-2	O veículo está bloqueado		Status	0	NÃO	-10,1642	-54,9377
	24/08/2024 22:14:58	MT - MATUPÁ - Rua 1 I-2	A sirene está ligada		Status	0	NÃO	-10,1642	-54,9377
	24/08/2024 22:14:58	MT - MATUPÁ - Rua 1 I-2	O veículo está bloqueado		Status	0	NÃO	-10,1642	-54,9377
	24/08/2024 22:12:58	MT - MATUPÁ - Rua 1 I-2	A sirene está ligada		Status	0	NÃO	-10,1642	-54,9377
	24/08/2024 22:12:58	MT - MATUPÁ - Rua 1 I-2	O veículo está bloqueado		Status	0	NÃO	-10,1642	-54,9377
	24/08/2024 22:12:58	MT - MATUPÁ - Rua 1 I-2	A sirene está ligada		Alerta de Software	0	NÃO	-10,1642	-54,9377
	24/08/2024 22:12:58	MT - MATUPÁ - Rua 1 I-2	Parada do Veículo		Alerta de Software	0	NÃO	-10,1642	-54,9377
	24/08/2024 22:10:58	MT - MATUPÁ - Rua 1 I-2	A sirene está ligada		Status	0	NÃO	-10,1642	-54,9377
	24/08/2024 22:10:58	MT - MATUPÁ - Rua 1 I-2	O veículo está bloqueado		Status	0	NÃO	-10,1642	-54,9377
	24/08/2024 22:10:58	MT - MATUPÁ - Rua 1 I-2	A sirene está ligada		Alerta de Software	0	NÃO	-10,1642	-54,9377
	24/08/2024 22:10:58	MT - MATUPÁ - Rua 1 I-2	Parada do Veículo		Alerta de Software	0	NÃO	-10,1642	-54,9377
	24/08/2024 22:08:58	MT - MATUPÁ - Rua 1 I-2	A sirene está ligada		Status	0	NÃO	-10,1642	-54,9377
	24/08/2024 22:08:58	MT - MATUPÁ - Rua 1 I-2	O veículo está bloqueado		Status	0	NÃO	-10,1642	-54,9377
	24/08/2024 22:06:58	MT - MATUPÁ - Rua 1 I-2	A sirene está ligada		Status	0	NÃO	-10,1642	-54,9377

RELATÓRIO ANALÍTICO POR VEÍCULO






































Período: 21/08/2024 00:00:00 à 27/08/2024 23:59:59

Identificador: FWJ4C28 LUIZ SC R 450 2021

Placa: FWJ4C28

- Legenda:**
-  Mensagens enviadas do Veículo (Veículo -> Central)
 -  Mensagens enviadas do Veículo (Controle de Jornada Cliente)
 -  Mensagens enviadas da Central (Central -> Veículo)



Sentido:	Data e Hora:	Localização:	Mensagem:	Modo Emergência	Tipo Mensagem:	Vel. (Km/h)	Log ?	Latitude	Longitude
	24/08/2024 22:06:58	MT - MATUPÁ - Rua 1 I-2	O veículo está bloqueado		Status	0	NÃO	-10,1642	-54,9377
	24/08/2024 22:04:58	MT - MATUPÁ - Rua 1 I-2	A sirene está ligada		Status	0	NÃO	-10,1642	-54,9377
	24/08/2024 22:04:58	MT - MATUPÁ - Rua 1 I-2	O veículo está bloqueado		Status	0	NÃO	-10,1642	-54,9377
	24/08/2024 22:02:58	MT - MATUPÁ - Rua 1 I-2	A sirene está ligada		Status	0	NÃO	-10,1642	-54,9377
	24/08/2024 22:02:58	MT - MATUPÁ - Rua 1 I-2	O veículo está bloqueado		Status	0	NÃO	-10,1642	-54,9377
	24/08/2024 22:02:58	MT - MATUPÁ - Rua 1 I-2	A sirene está ligada		Alerta de Software	0	NÃO	-10,1642	-54,9377
	24/08/2024 22:02:58	MT - MATUPÁ - Rua 1 I-2	Parada do Veículo		Alerta de Software	0	NÃO	-10,1642	-54,9377
	24/08/2024 22:00:58	MT - MATUPÁ - Rua 1 I-2	A sirene está ligada		Status	0	NÃO	-10,1642	-54,9377
	24/08/2024 22:00:58	MT - MATUPÁ - Rua 1 I-2	O veículo está bloqueado		Status	0	NÃO	-10,1642	-54,9377
	24/08/2024 22:00:58	MT - MATUPÁ - Rua 1 I-2	A sirene está ligada		Alerta de Software	0	NÃO	-10,1642	-54,9377
	24/08/2024 22:00:58	MT - MATUPÁ - Rua 1 I-2	Parada do Veículo		Alerta de Software	0	NÃO	-10,1642	-54,9377
	24/08/2024 21:58:58	MT - MATUPÁ - Rua 1 I-2	A sirene está ligada		Status	0	NÃO	-10,1642	-54,9377
	24/08/2024 21:58:58	MT - MATUPÁ - Rua 1 I-2	O veículo está bloqueado		Status	0	NÃO	-10,1642	-54,9377
	24/08/2024 21:58:58	MT - MATUPÁ - Rua 1 I-2	A sirene está ligada		Alerta de Software	0	NÃO	-10,1642	-54,9377
	24/08/2024 21:58:58	MT - MATUPÁ - Rua 1 I-2	Parada do Veículo		Alerta de Software	0	NÃO	-10,1642	-54,9377
	24/08/2024 21:56:58	MT - MATUPÁ - Rua 1 I-2	A sirene está ligada		Status	0	NÃO	-10,1642	-54,9377
	24/08/2024 21:56:58	MT - MATUPÁ - Rua 1 I-2	O veículo está bloqueado		Status	0	NÃO	-10,1642	-54,9377
	24/08/2024 21:54:58	MT - MATUPÁ - Rua 1 I-2	A sirene está ligada		Status	0	NÃO	-10,1642	-54,9377
	24/08/2024 21:54:58	MT - MATUPÁ - Rua 1 I-2	O veículo está bloqueado		Status	0	NÃO	-10,1642	-54,9377
	24/08/2024 21:52:58	MT - MATUPÁ - Rua 1 I-2	A sirene está ligada		Status	0	NÃO	-10,1642	-54,9377
	24/08/2024 21:52:58	MT - MATUPÁ - Rua 1 I-2	O veículo está bloqueado		Status	0	NÃO	-10,1642	-54,9377
	24/08/2024 21:52:58	MT - MATUPÁ - Rua 1 I-2	A sirene está ligada		Alerta de Software	0	NÃO	-10,1642	-54,9377
	24/08/2024 21:52:58	MT - MATUPÁ - Rua 1 I-2	Parada do Veículo		Alerta de Software	0	NÃO	-10,1642	-54,9377
	24/08/2024 21:50:58	MT - MATUPÁ - Rua 1 I-2	A sirene está ligada		Status	0	NÃO	-10,1642	-54,9377
	24/08/2024 21:50:58	MT - MATUPÁ - Rua 1 I-2	O veículo está bloqueado		Status	0	NÃO	-10,1642	-54,9377
	24/08/2024 21:50:58	MT - MATUPÁ - Rua 1 I-2	A sirene está ligada		Alerta de Software	0	NÃO	-10,1642	-54,9377
	24/08/2024 21:50:58	MT - MATUPÁ - Rua 1 I-2	Parada do Veículo		Alerta de Software	0	NÃO	-10,1642	-54,9377
	24/08/2024 21:48:58	MT - MATUPÁ - Rua 1 I-2	A sirene está ligada		Status	0	NÃO	-10,1642	-54,9377
	24/08/2024 21:48:58	MT - MATUPÁ - Rua 1 I-2	O veículo está bloqueado		Status	0	NÃO	-10,1642	-54,9377
	24/08/2024 21:48:58	MT - MATUPÁ - Rua 1 I-2	A sirene está ligada		Alerta de Software	0	NÃO	-10,1642	-54,9377
	24/08/2024 21:48:58	MT - MATUPÁ - Rua 1 I-2	Parada do Veículo		Alerta de Software	0	NÃO	-10,1642	-54,9377
	24/08/2024 21:46:58	MT - MATUPÁ - Rua 1 I-2	A sirene está ligada		Status	0	NÃO	-10,1642	-54,9377
	24/08/2024 21:46:58	MT - MATUPÁ - Rua 1 I-2	O veículo está bloqueado		Status	0	NÃO	-10,1642	-54,9377
	24/08/2024 21:44:58	MT - MATUPÁ - Rua 1 I-2	A sirene está ligada		Status	0	NÃO	-10,1642	-54,9377
	24/08/2024 21:44:58	MT - MATUPÁ - Rua 1 I-2	O veículo está bloqueado		Status	0	NÃO	-10,1642	-54,9377
	24/08/2024 21:42:58	MT - MATUPÁ - Rua 1 I-2	A sirene está ligada		Status	0	NÃO	-10,1642	-54,9377
	24/08/2024 21:42:58	MT - MATUPÁ - Rua 1 I-2	O veículo está bloqueado		Status	0	NÃO	-10,1642	-54,9377

RELATÓRIO ANALÍTICO POR VEÍCULO































Período: 21/08/2024 00:00:00 à 27/08/2024 23:59:59

Identificador: FWJ4C28 LUIZ SC R 450 2021

Placa: FWJ4C28

- Legenda:**
-  Mensagens enviadas do Veículo (Veículo -> Central)
 -  Mensagens enviadas do Veículo (Controle de Jornada Cliente)
 -  Mensagens enviadas da Central (Central -> Veículo)



Sentido:	Data e Hora:	Localização:	Mensagem:	Modo Emergência	Tipo Mensagem:	Vel. (Km/h)	Log ?	Latitude	Longitude
	24/08/2024 21:42:58	MT - MATUPÁ - Rua 1 I-2	A sirene está ligada		Alerta de Software	0	NÃO	-10,1642	-54,9377
	24/08/2024 21:42:58	MT - MATUPÁ - Rua 1 I-2	Parada do Veículo		Alerta de Software	0	NÃO	-10,1642	-54,9377
	24/08/2024 21:40:58	MT - MATUPÁ - Rua 1 I-2	A sirene está ligada		Status	0	NÃO	-10,1642	-54,9377
	24/08/2024 21:40:58	MT - MATUPÁ - Rua 1 I-2	O veículo está bloqueado		Status	0	NÃO	-10,1642	-54,9377
	24/08/2024 21:40:58	MT - MATUPÁ - Rua 1 I-2	A sirene está ligada		Alerta de Software	0	NÃO	-10,1642	-54,9377
	24/08/2024 21:40:58	MT - MATUPÁ - Rua 1 I-2	Parada do Veículo		Alerta de Software	0	NÃO	-10,1642	-54,9377
	24/08/2024 21:38:58	MT - MATUPÁ - Rua 1 I-2	A sirene está ligada		Status	0	NÃO	-10,1642	-54,9377
	24/08/2024 21:38:58	MT - MATUPÁ - Rua 1 I-2	O veículo está bloqueado		Status	0	NÃO	-10,1642	-54,9377
	24/08/2024 21:38:28	MT - MATUPÁ - Rua 1 I-2	A sirene está ligada		Status	0	NÃO	-10,1642	-54,9377
	24/08/2024 21:38:28	MT - MATUPÁ - Rua 1 I-2	Porta do Motorista aberta		Evento	0	NÃO	-10,1642	-54,9377
	24/08/2024 21:38:28	MT - MATUPÁ - Rua 1 I-2	O veículo está bloqueado		Status	0	NÃO	-10,1642	-54,9377
	24/08/2024 21:36:58	MT - MATUPÁ - Rua 1 I-2	A sirene está ligada		Status	0	NÃO	-10,1642	-54,9377
	24/08/2024 21:36:58	MT - MATUPÁ - Rua 1 I-2	O veículo está bloqueado		Status	0	NÃO	-10,1642	-54,9377
	24/08/2024 21:34:58	MT - MATUPÁ - Rua 1 I-2	A sirene está ligada		Status	0	NÃO	-10,1642	-54,9377
	24/08/2024 21:34:58	MT - MATUPÁ - Rua 1 I-2	O veículo está bloqueado		Status	0	NÃO	-10,1642	-54,9377
	24/08/2024 21:32:58	MT - MATUPÁ - Rua 1 I-2	A sirene está ligada		Status	0	NÃO	-10,1642	-54,9377
	24/08/2024 21:32:58	MT - MATUPÁ - Rua 1 I-2	O veículo está bloqueado		Status	0	NÃO	-10,1642	-54,9377
	24/08/2024 21:32:58	MT - MATUPÁ - Rua 1 I-2	A sirene está ligada		Alerta de Software	0	NÃO	-10,1642	-54,9377
	24/08/2024 21:32:58	MT - MATUPÁ - Rua 1 I-2	Parada do Veículo		Alerta de Software	0	NÃO	-10,1642	-54,9377
	24/08/2024 21:30:58	MT - MATUPÁ - Rua 1 I-2	A sirene está ligada		Status	0	NÃO	-10,1642	-54,9377
	24/08/2024 21:30:58	MT - MATUPÁ - Rua 1 I-2	O veículo está bloqueado		Status	0	NÃO	-10,1642	-54,9377
	24/08/2024 21:30:58	MT - MATUPÁ - Rua 1 I-2	A sirene está ligada		Alerta de Software	0	NÃO	-10,1642	-54,9377
	24/08/2024 21:30:58	MT - MATUPÁ - Rua 1 I-2	Parada do Veículo		Alerta de Software	0	NÃO	-10,1642	-54,9377
	24/08/2024 21:28:58	MT - MATUPÁ - Rua 1 I-2	A sirene está ligada		Status	0	NÃO	-10,1642	-54,9376
	24/08/2024 21:28:58	MT - MATUPÁ - Rua 1 I-2	O veículo está bloqueado		Status	0	NÃO	-10,1642	-54,9376
	24/08/2024 21:26:58	MT - MATUPÁ - Rua 1 I-2	A sirene está ligada		Status	0	NÃO	-10,1642	-54,9376
	24/08/2024 21:26:58	MT - MATUPÁ - Rua 1 I-2	O veículo está bloqueado		Status	0	NÃO	-10,1642	-54,9376
	24/08/2024 21:24:58	MT - MATUPÁ - Rua 1 I-2	A sirene está ligada		Status	0	NÃO	-10,1642	-54,9376
	24/08/2024 21:24:58	MT - MATUPÁ - Rua 1 I-2	O veículo está bloqueado		Status	0	NÃO	-10,1642	-54,9376
	24/08/2024 21:22:58	MT - MATUPÁ - Rua 1 I-2	A sirene está ligada		Status	0	NÃO	-10,1642	-54,9376
	24/08/2024 21:22:58	MT - MATUPÁ - Rua 1 I-2	O veículo está bloqueado		Status	0	NÃO	-10,1642	-54,9376
	24/08/2024 21:22:58	MT - MATUPÁ - Rua 1 I-2	A sirene está ligada		Alerta de Software	0	NÃO	-10,1642	-54,9376
	24/08/2024 21:22:58	MT - MATUPÁ - Rua 1 I-2	Parada do Veículo		Alerta de Software	0	NÃO	-10,1642	-54,9376
	24/08/2024 21:20:58	MT - MATUPÁ - Rua 1 I-2	A sirene está ligada		Status	0	NÃO	-10,1642	-54,9376
	24/08/2024 21:20:58	MT - MATUPÁ - Rua 1 I-2	O veículo está bloqueado		Status	0	NÃO	-10,1642	-54,9376
	24/08/2024 21:20:58	MT - MATUPÁ - Rua 1 I-2	A sirene está ligada		Alerta de Software	0	NÃO	-10,1642	-54,9376
	24/08/2024 21:20:58	MT - MATUPÁ - Rua 1 I-2	Parada do Veículo		Alerta de Software	0	NÃO	-10,1642	-54,9376

RELATÓRIO ANALÍTICO POR VEÍCULO
































Período: 21/08/2024 00:00:00 à 27/08/2024 23:59:59

Identificador: FWJ4C28 LUIZ SC R 450 2021

Placa: FWJ4C28

- Legenda:**
-  Mensagens enviadas do Veículo (Veículo -> Central)
 -  Mensagens enviadas do Veículo (Controle de Jornada Cliente)
 -  Mensagens enviadas da Central (Central -> Veículo)



Sentido:	Data e Hora:	Localização:	Mensagem:	Modo Emergência	Tipo Mensagem:	Vel. (Km/h)	Log ?	Latitude	Longitude
	24/08/2024 21:18:58	MT - MATUPÁ - Rua 1 I-2	A sirene está ligada		Status	0	NÃO	-10,1642	-54,9376
	24/08/2024 21:18:58	MT - MATUPÁ - Rua 1 I-2	O veículo está bloqueado		Status	0	NÃO	-10,1642	-54,9376
	24/08/2024 21:16:58	MT - MATUPÁ - Rua 1 I-2	A sirene está ligada		Status	0	NÃO	-10,1642	-54,9377
	24/08/2024 21:16:58	MT - MATUPÁ - Rua 1 I-2	O veículo está bloqueado		Status	0	NÃO	-10,1642	-54,9377
	24/08/2024 21:16:58	MT - MATUPÁ - Rua 1 I-2	A sirene está ligada		Alerta de Software	0	NÃO	-10,1642	-54,9377
	24/08/2024 21:16:58	MT - MATUPÁ - Rua 1 I-2	Parada do Veículo		Alerta de Software	0	NÃO	-10,1642	-54,9377
	24/08/2024 21:14:58	MT - MATUPÁ - Rua 1 I-2	A sirene está ligada		Status	0	NÃO	-10,1642	-54,9377
	24/08/2024 21:14:58	MT - MATUPÁ - Rua 1 I-2	O veículo está bloqueado		Status	0	NÃO	-10,1642	-54,9377
	24/08/2024 21:12:58	MT - MATUPÁ - Rua 1 I-2	A sirene está ligada		Status	0	NÃO	-10,1642	-54,9377
	24/08/2024 21:12:58	MT - MATUPÁ - Rua 1 I-2	O veículo está bloqueado		Status	0	NÃO	-10,1642	-54,9377
	24/08/2024 21:12:58	MT - MATUPÁ - Rua 1 I-2	A sirene está ligada		Alerta de Software	0	NÃO	-10,1642	-54,9377
	24/08/2024 21:12:58	MT - MATUPÁ - Rua 1 I-2	Parada do Veículo		Alerta de Software	0	NÃO	-10,1642	-54,9377
	24/08/2024 21:10:58	MT - MATUPÁ - Rua 1 I-2	A sirene está ligada		Status	0	NÃO	-10,1642	-54,9377
	24/08/2024 21:10:58	MT - MATUPÁ - Rua 1 I-2	O veículo está bloqueado		Status	0	NÃO	-10,1642	-54,9377
	24/08/2024 21:10:58	MT - MATUPÁ - Rua 1 I-2	A sirene está ligada		Alerta de Software	0	NÃO	-10,1642	-54,9377
	24/08/2024 21:10:58	MT - MATUPÁ - Rua 1 I-2	Parada do Veículo		Alerta de Software	0	NÃO	-10,1642	-54,9377
	24/08/2024 21:08:58	MT - MATUPÁ - Rua 1 I-2	A sirene está ligada		Status	0	NÃO	-10,1642	-54,9377
	24/08/2024 21:08:58	MT - MATUPÁ - Rua 1 I-2	O veículo está bloqueado		Status	0	NÃO	-10,1642	-54,9377
	24/08/2024 21:08:58	MT - MATUPÁ - Rua 1 I-2	A sirene está ligada		Alerta de Software	0	NÃO	-10,1642	-54,9377
	24/08/2024 21:08:58	MT - MATUPÁ - Rua 1 I-2	Parada do Veículo		Alerta de Software	0	NÃO	-10,1642	-54,9377
	24/08/2024 21:06:58	MT - MATUPÁ - Rua 1 I-2	A sirene está ligada		Status	0	NÃO	-10,1642	-54,9377
	24/08/2024 21:06:58	MT - MATUPÁ - Rua 1 I-2	O veículo está bloqueado		Status	0	NÃO	-10,1642	-54,9377
	24/08/2024 21:04:58	MT - MATUPÁ - Próx. Rua 1 I-2	A sirene está ligada		Status	0	NÃO	-10,1643	-54,9377
	24/08/2024 21:04:58	MT - MATUPÁ - Próx. Rua 1 I-2	O veículo está bloqueado		Status	0	NÃO	-10,1643	-54,9377
	24/08/2024 21:02:58	MT - MATUPÁ - Próx. Rua 1 I-2	Porta do Motorista aberta		Status	0	NÃO	-10,1643	-54,9377
	24/08/2024 21:02:58	MT - MATUPÁ - Próx. Rua 1 I-2	A sirene está ligada		Status	0	NÃO	-10,1643	-54,9377
	24/08/2024 21:02:58	MT - MATUPÁ - Próx. Rua 1 I-2	O veículo está bloqueado		Status	0	NÃO	-10,1643	-54,9377
	24/08/2024 21:02:58	MT - MATUPÁ - Próx. Rua 1 I-2	A sirene está ligada		Alerta de Software	0	NÃO	-10,1643	-54,9377
	24/08/2024 21:02:58	MT - MATUPÁ - Próx. Rua 1 I-2	Parada do Veículo		Alerta de Software	0	NÃO	-10,1643	-54,9377
	24/08/2024 21:02:47	MT - MATUPÁ - Próx. Rua 1 I-2	A sirene está ligada		Status	0	NÃO	-10,1643	-54,9377
	24/08/2024 21:02:47	MT - MATUPÁ - Próx. Rua 1 I-2	Porta do Motorista aberta		Evento	0	NÃO	-10,1643	-54,9377
	24/08/2024 21:02:47	MT - MATUPÁ - Próx. Rua 1 I-2	O veículo está bloqueado		Status	0	NÃO	-10,1643	-54,9377
	24/08/2024 21:02:47	MT - MATUPÁ - Próx. Rua 1 I-2	A sirene está ligada		Alerta de Software	0	NÃO	-10,1643	-54,9377
	24/08/2024 21:02:47	MT - MATUPÁ - Próx. Rua 1 I-2	Parada do Veículo		Alerta de Software	0	NÃO	-10,1643	-54,9377
	24/08/2024 21:00:58	MT - MATUPÁ - Próx. Rua 1 I-2	Porta do Motorista aberta		Status	0	NÃO	-10,1643	-54,9377
	24/08/2024 21:00:58	MT - MATUPÁ - Próx. Rua 1 I-2	A sirene está ligada		Status	0	NÃO	-10,1643	-54,9377
	24/08/2024 21:00:58	MT - MATUPÁ - Próx. Rua 1 I-2	O veículo está bloqueado		Status	0	NÃO	-10,1643	-54,9377

RELATÓRIO ANALÍTICO POR VEÍCULO






































Período: 21/08/2024 00:00:00 à 27/08/2024 23:59:59

Identificador: FWJ4C28 LUIZ SC R 450 2021

Placa: FWJ4C28

- Legenda:**
-  Mensagens enviadas do Veículo (Veículo -> Central)
 -  Mensagens enviadas do Veículo (Controle de Jornada Cliente)
 -  Mensagens enviadas da Central (Central -> Veículo)



Sentido:	Data e Hora:	Localização:	Mensagem:	Modo Emergência	Tipo Mensagem:	Vel. (Km/h)	Log ?	Latitude	Longitude
	24/08/2024 21:00:58	MT - MATUPÁ - Próx. Rua 1 I-2	A sirene está ligada		Alerta de Software	0	NÃO	-10,1643	-54,9377
	24/08/2024 21:00:58	MT - MATUPÁ - Próx. Rua 1 I-2	Parada do Veículo		Alerta de Software	0	NÃO	-10,1643	-54,9377
	24/08/2024 20:58:58	MT - MATUPÁ - Próx. Rua 1 I-2	Porta do Motorista aberta		Status	0	NÃO	-10,1643	-54,9377
	24/08/2024 20:58:58	MT - MATUPÁ - Próx. Rua 1 I-2	A sirene está ligada		Status	0	NÃO	-10,1643	-54,9377
	24/08/2024 20:58:58	MT - MATUPÁ - Próx. Rua 1 I-2	O veículo está bloqueado		Status	0	NÃO	-10,1643	-54,9377
	24/08/2024 20:56:58	MT - MATUPÁ - Próx. Rua 1 I-2	Porta do Motorista aberta		Status	0	NÃO	-10,1643	-54,9377
	24/08/2024 20:56:58	MT - MATUPÁ - Próx. Rua 1 I-2	A sirene está ligada		Status	0	NÃO	-10,1643	-54,9377
	24/08/2024 20:56:58	MT - MATUPÁ - Próx. Rua 1 I-2	O veículo está bloqueado		Status	0	NÃO	-10,1643	-54,9377
	24/08/2024 20:54:58	MT - MATUPÁ - Próx. Rua 1 I-2	Porta do Motorista aberta		Status	0	NÃO	-10,1643	-54,9377
	24/08/2024 20:54:58	MT - MATUPÁ - Próx. Rua 1 I-2	A sirene está ligada		Status	0	NÃO	-10,1643	-54,9377
	24/08/2024 20:54:58	MT - MATUPÁ - Próx. Rua 1 I-2	O veículo está bloqueado		Status	0	NÃO	-10,1643	-54,9377
	24/08/2024 20:52:58	MT - MATUPÁ - Próx. Rua 1 I-2	Porta do Motorista aberta		Status	0	NÃO	-10,1643	-54,9377
	24/08/2024 20:52:58	MT - MATUPÁ - Próx. Rua 1 I-2	A sirene está ligada		Status	0	NÃO	-10,1643	-54,9377
	24/08/2024 20:52:58	MT - MATUPÁ - Próx. Rua 1 I-2	O veículo está bloqueado		Status	0	NÃO	-10,1643	-54,9377
	24/08/2024 20:51:54	MT - MATUPÁ - Próx. Rua 1 I-2	A sirene está ligada		Status	0	NÃO	-10,1643	-54,9377
	24/08/2024 20:51:54	MT - MATUPÁ - Próx. Rua 1 I-2	Porta do Motorista aberta		Evento	0	NÃO	-10,1643	-54,9377
	24/08/2024 20:51:54	MT - MATUPÁ - Próx. Rua 1 I-2	O veículo está bloqueado		Status	0	NÃO	-10,1643	-54,9377
	24/08/2024 20:51:54	MT - MATUPÁ - Próx. Rua 1 I-2	A sirene está ligada		Alerta de Software	0	NÃO	-10,1643	-54,9377
	24/08/2024 20:51:54	MT - MATUPÁ - Próx. Rua 1 I-2	Parada do Veículo		Alerta de Software	0	NÃO	-10,1643	-54,9377
	24/08/2024 20:50:58	MT - MATUPÁ - Próx. Rua 1 I-2	A sirene está ligada		Status	0	NÃO	-10,1643	-54,9377
	24/08/2024 20:50:58	MT - MATUPÁ - Próx. Rua 1 I-2	O veículo está bloqueado		Status	0	NÃO	-10,1643	-54,9377
	24/08/2024 20:50:58	MT - MATUPÁ - Próx. Rua 1 I-2	A sirene está ligada		Alerta de Software	0	NÃO	-10,1643	-54,9377
	24/08/2024 20:50:58	MT - MATUPÁ - Próx. Rua 1 I-2	Parada do Veículo		Alerta de Software	0	NÃO	-10,1643	-54,9377
	24/08/2024 20:48:58	MT - MATUPÁ - Próx. Rua 1 I-2	A sirene está ligada		Status	0	NÃO	-10,1643	-54,9377
	24/08/2024 20:48:58	MT - MATUPÁ - Próx. Rua 1 I-2	O veículo está bloqueado		Status	0	NÃO	-10,1643	-54,9377
	24/08/2024 20:47:06	MT - MATUPÁ - Próx. Rua 1 I-2	A sirene está ligada		Status	0	NÃO	-10,1643	-54,9377
	24/08/2024 20:47:06	MT - MATUPÁ - Próx. Rua 1 I-2	Porta do Motorista aberta		Evento	0	NÃO	-10,1643	-54,9377
	24/08/2024 20:47:06	MT - MATUPÁ - Próx. Rua 1 I-2	O veículo está bloqueado		Status	0	NÃO	-10,1643	-54,9377
	24/08/2024 20:46:58	MT - MATUPÁ - Próx. Rua 1 I-2	A sirene está ligada		Status	0	NÃO	-10,1643	-54,9377
	24/08/2024 20:46:58	MT - MATUPÁ - Próx. Rua 1 I-2	O veículo está bloqueado		Status	0	NÃO	-10,1643	-54,9377
	24/08/2024 20:44:58	MT - MATUPÁ - Próx. Rua 1 I-2	A sirene está ligada		Status	0	NÃO	-10,1643	-54,9377
	24/08/2024 20:44:58	MT - MATUPÁ - Próx. Rua 1 I-2	O veículo está bloqueado		Status	0	NÃO	-10,1643	-54,9377
	24/08/2024 20:42:58	MT - MATUPÁ - Próx. Rua 1 I-2	A sirene está ligada		Status	0	NÃO	-10,1643	-54,9377
	24/08/2024 20:42:58	MT - MATUPÁ - Próx. Rua 1 I-2	O veículo está bloqueado		Status	0	NÃO	-10,1643	-54,9377
	24/08/2024 20:40:58	MT - MATUPÁ - Próx. Rua 1 I-2	A sirene está ligada		Status	0	NÃO	-10,1643	-54,9377
	24/08/2024 20:40:58	MT - MATUPÁ - Próx. Rua 1 I-2	O veículo está bloqueado		Status	0	NÃO	-10,1643	-54,9377
	24/08/2024 20:40:58	MT - MATUPÁ - Próx. Rua 1 I-2	A sirene está ligada		Alerta de Software	0	NÃO	-10,1643	-54,9377

RELATÓRIO ANALÍTICO POR VEÍCULO






































Período: 21/08/2024 00:00:00 à 27/08/2024 23:59:59

Identificador: FWJ4C28 LUIZ SC R 450 2021

Placa: FWJ4C28

- Legenda:**
-  Mensagens enviadas do Veículo (Veículo -> Central)
 -  Mensagens enviadas do Veículo (Controle de Jornada Cliente)
 -  Mensagens enviadas da Central (Central -> Veículo)



Sentido:	Data e Hora:	Localização:	Mensagem:	Modo Emergência	Tipo Mensagem:	Vel. (Km/h)	Log ?	Latitude	Longitude
	24/08/2024 20:40:58	MT - MATUPÁ - Próx. Rua 1 I-2	Parada do Veículo		Alerta de Software	0	NÃO	-10,1643	-54,9377
	24/08/2024 20:38:58	MT - MATUPÁ - Próx. Rua 1 I-2	A sirene está ligada		Status	0	NÃO	-10,1643	-54,9377
	24/08/2024 20:38:58	MT - MATUPÁ - Próx. Rua 1 I-2	O veículo está bloqueado		Status	0	NÃO	-10,1643	-54,9377
	24/08/2024 20:36:58	MT - MATUPÁ - Próx. Rua 1 I-2	A sirene está ligada		Status	0	NÃO	-10,1643	-54,9377
	24/08/2024 20:36:58	MT - MATUPÁ - Próx. Rua 1 I-2	O veículo está bloqueado		Status	0	NÃO	-10,1643	-54,9377
	24/08/2024 20:34:58	MT - MATUPÁ - Próx. Rua 1 I-2	A sirene está ligada		Status	0	NÃO	-10,1643	-54,9377
	24/08/2024 20:34:58	MT - MATUPÁ - Próx. Rua 1 I-2	O veículo está bloqueado		Status	0	NÃO	-10,1643	-54,9377
	24/08/2024 20:32:58	MT - MATUPÁ - Próx. Rua 1 I-2	A sirene está ligada		Status	0	NÃO	-10,1643	-54,9377
	24/08/2024 20:32:58	MT - MATUPÁ - Próx. Rua 1 I-2	O veículo está bloqueado		Status	0	NÃO	-10,1643	-54,9377
	24/08/2024 20:32:58	MT - MATUPÁ - Próx. Rua 1 I-2	A sirene está ligada		Alerta de Software	0	NÃO	-10,1643	-54,9377
	24/08/2024 20:32:58	MT - MATUPÁ - Próx. Rua 1 I-2	Parada do Veículo		Alerta de Software	0	NÃO	-10,1643	-54,9377
	24/08/2024 20:30:58	MT - MATUPÁ - Próx. Rua 1 I-2	A sirene está ligada		Status	0	NÃO	-10,1643	-54,9377
	24/08/2024 20:30:58	MT - MATUPÁ - Próx. Rua 1 I-2	O veículo está bloqueado		Status	0	NÃO	-10,1643	-54,9377
	24/08/2024 20:30:58	MT - MATUPÁ - Próx. Rua 1 I-2	A sirene está ligada		Alerta de Software	0	NÃO	-10,1643	-54,9377
	24/08/2024 20:30:58	MT - MATUPÁ - Próx. Rua 1 I-2	Parada do Veículo		Alerta de Software	0	NÃO	-10,1643	-54,9377
	24/08/2024 20:28:58	MT - MATUPÁ - Próx. Rua 1 I-2	A sirene está ligada		Status	0	NÃO	-10,1643	-54,9377
	24/08/2024 20:28:58	MT - MATUPÁ - Próx. Rua 1 I-2	O veículo está bloqueado		Status	0	NÃO	-10,1643	-54,9377
	24/08/2024 20:26:58	MT - MATUPÁ - Próx. Rua 1 I-2	A sirene está ligada		Status	0	NÃO	-10,1643	-54,9377
	24/08/2024 20:26:58	MT - MATUPÁ - Próx. Rua 1 I-2	O veículo está bloqueado		Status	0	NÃO	-10,1643	-54,9377
	24/08/2024 20:24:58	MT - MATUPÁ - Próx. Rua 1 I-2	A sirene está ligada		Status	0	NÃO	-10,1643	-54,9377
	24/08/2024 20:24:58	MT - MATUPÁ - Próx. Rua 1 I-2	O veículo está bloqueado		Status	0	NÃO	-10,1643	-54,9377
	24/08/2024 20:22:58	MT - MATUPÁ - Próx. Rua 1 I-2	A sirene está ligada		Status	0	NÃO	-10,1643	-54,9377
	24/08/2024 20:22:58	MT - MATUPÁ - Próx. Rua 1 I-2	O veículo está bloqueado		Status	0	NÃO	-10,1643	-54,9377
	24/08/2024 20:22:58	MT - MATUPÁ - Próx. Rua 1 I-2	A sirene está ligada		Alerta de Software	0	NÃO	-10,1643	-54,9377
	24/08/2024 20:22:58	MT - MATUPÁ - Próx. Rua 1 I-2	Parada do Veículo		Alerta de Software	0	NÃO	-10,1643	-54,9377
	24/08/2024 20:21:17	MT - MATUPÁ - Próx. Rua 1 I-2	A sirene está ligada		Status	0	NÃO	-10,1643	-54,9377
	24/08/2024 20:21:17	MT - MATUPÁ - Próx. Rua 1 I-2	Porta do Motorista aberta		Evento	0	NÃO	-10,1643	-54,9377
	24/08/2024 20:21:17	MT - MATUPÁ - Próx. Rua 1 I-2	O veículo está bloqueado		Status	0	NÃO	-10,1643	-54,9377
	24/08/2024 20:21:17	MT - MATUPÁ - Próx. Rua 1 I-2	A sirene está ligada		Alerta de Software	0	NÃO	-10,1643	-54,9377
	24/08/2024 20:21:17	MT - MATUPÁ - Próx. Rua 1 I-2	Parada do Veículo		Alerta de Software	0	NÃO	-10,1643	-54,9377
	24/08/2024 20:20:58	MT - MATUPÁ - Próx. Rua 1 I-2	A sirene está ligada		Status	0	NÃO	-10,1643	-54,9377
	24/08/2024 20:20:58	MT - MATUPÁ - Próx. Rua 1 I-2	O veículo está bloqueado		Status	0	NÃO	-10,1643	-54,9377
	24/08/2024 20:20:58	MT - MATUPÁ - Próx. Rua 1 I-2	A sirene está ligada		Alerta de Software	0	NÃO	-10,1643	-54,9377
	24/08/2024 20:20:58	MT - MATUPÁ - Próx. Rua 1 I-2	Parada do Veículo		Alerta de Software	0	NÃO	-10,1643	-54,9377
	24/08/2024 20:18:58	MT - MATUPÁ - Próx. Rua 1 I-2	A sirene está ligada		Status	0	NÃO	-10,1643	-54,9377
	24/08/2024 20:18:58	MT - MATUPÁ - Próx. Rua 1 I-2	O veículo está bloqueado		Status	0	NÃO	-10,1643	-54,9377
	24/08/2024 20:18:58	MT - MATUPÁ - Próx. Rua 1 I-2	A sirene está ligada		Alerta de Software	0	NÃO	-10,1643	-54,9377

RELATÓRIO ANALÍTICO POR VEÍCULO			Legenda:							
Período: 21/08/2024 00:00:00 à 27/08/2024 23:59:59			● Mensagens enviadas do Veículo (Veículo -> Central)							
Identificador: FWJ4C28 LUIZ SC R 450 2021			● Mensagens enviadas do Veículo (Controle de Jornada Cliente)							
Placa: FWJ4C28			● Mensagens enviadas da Central (Central -> Veículo)							
Sentido:	Data e Hora:	Localização:	Mensagem:	Modo Emergência	Tipo Mensagem:	Vel. (Km/h)	Log ?	Latitude	Longitude	
●	24/08/2024 20:18:58	MT - MATUPÁ - Próx. Rua 1 I-2	Parada do Veículo		Alerta de Software	0	NÃO	-10,1643	-54,9377	
●	24/08/2024 20:17:33	MENSAGEM ENVIADA PELA CENTRAL Enviada por: integração	MENSAGEM IIVRE:VEICULO BLOQUEADO		Macro		-			
●	24/08/2024 20:17:28	MENSAGEM ENVIADA PELA CENTRAL Enviada por: integração	Ligar Bloqueio		Comando		-			
●	24/08/2024 20:16:58	MT - MATUPÁ - Próx. Rua 1 I-2	A sirene está ligada		Status	0	NÃO	-10,1643	-54,9377	
●	24/08/2024 20:16:58	MT - MATUPÁ - Próx. Rua 1 I-2	O veículo está bloqueado		Status	0	NÃO	-10,1643	-54,9377	
●	24/08/2024 20:16:55	MT - MATUPÁ - Próx. Rua 1 I-2	A sirene está ligada		Status	0	NÃO	-10,1643	-54,9377	
●	24/08/2024 20:16:55	MT - MATUPÁ - Próx. Rua 1 I-2	Ignição desligada		Evento	0	NÃO	-10,1643	-54,9377	
●	24/08/2024 20:16:55	MT - MATUPÁ - Próx. Rua 1 I-2	O veículo está bloqueado		Status	0	NÃO	-10,1643	-54,9377	
●	24/08/2024 20:16:26	MT - MATUPÁ - Próx. Rua 1 I-2	10 PERNOITE 10 PERNOITE: LOCAL:POSTO MIRIAN PREVISAO DE REINICIO DATA:25/08/24 HORA:06:00 ID MOTORISTA:7200		Macro		NÃO	-10,1643	-54,9377	
●	24/08/2024 20:14:58	MT - MATUPÁ - Próx. Rua 1 I-2	Ignição ligada		Status	0	NÃO	-10,1643	-54,9377	
●	24/08/2024 20:14:58	MT - MATUPÁ - Próx. Rua 1 I-2	A sirene está ligada		Status	0	NÃO	-10,1643	-54,9377	
●	24/08/2024 20:12:58	MT - MATUPÁ - Rua 1 I-2	Ignição ligada		Status	6	NÃO	-10,1640	-54,9376	
●	24/08/2024 20:12:58	MT - MATUPÁ - Rua 1 I-2	A sirene está ligada		Status	6	NÃO	-10,1640	-54,9376	
●	24/08/2024 20:12:58	MT - MATUPÁ - Rua 1 I-2	A sirene está ligada		Alerta de Software	6	NÃO	-10,1640	-54,9376	
●	24/08/2024 20:10:58	MT - MATUPÁ - Próx. Avenida Oito Oeste	Ignição ligada		Status	5	NÃO	-10,1650	-54,9376	
●	24/08/2024 20:10:58	MT - MATUPÁ - Próx. Avenida Oito Oeste	A sirene está ligada		Status	5	NÃO	-10,1650	-54,9376	
●	24/08/2024 20:10:58	MT - MATUPÁ - Próx. Avenida Oito Oeste	A sirene está ligada		Alerta de Software	5	NÃO	-10,1650	-54,9376	
●	24/08/2024 20:08:58	MT - MATUPÁ - BR-163	Ignição ligada		Status	44	NÃO	-10,1696	-54,9385	
●	24/08/2024 20:08:58	MT - MATUPÁ - BR-163	A sirene está ligada		Status	44	NÃO	-10,1696	-54,9385	
●	24/08/2024 20:08:58	MT - MATUPÁ - BR-163	A sirene está ligada		Alerta de Software	44	NÃO	-10,1696	-54,9385	
●	24/08/2024 20:06:58	MT - MATUPÁ - MT-322	Ignição ligada		Status	35	NÃO	-10,1855	-54,9458	
●	24/08/2024 20:06:58	MT - MATUPÁ - MT-322	A sirene está ligada		Status	35	NÃO	-10,1855	-54,9458	
●	24/08/2024 20:04:58	MT - MATUPÁ - BR-163	Ignição ligada		Status	42	NÃO	-10,1922	-54,9508	
●	24/08/2024 20:04:58	MT - MATUPÁ - BR-163	A sirene está ligada		Status	42	NÃO	-10,1922	-54,9508	
●	24/08/2024 20:02:58	MT - MATUPÁ - BR-163	Ignição ligada		Status	53	NÃO	-10,2049	-54,9596	
●	24/08/2024 20:02:58	MT - MATUPÁ - BR-163	A sirene está ligada		Status	53	NÃO	-10,2049	-54,9596	
●	24/08/2024 20:02:58	MT - MATUPÁ - BR-163	A sirene está ligada		Alerta de Software	53	NÃO	-10,2049	-54,9596	
●	24/08/2024 20:00:58	MT - MATUPÁ - BR-163	Ignição ligada		Status	43	NÃO	-10,2186	-54,9692	
●	24/08/2024 20:00:58	MT - MATUPÁ - BR-163	A sirene está ligada		Status	43	NÃO	-10,2186	-54,9692	
●	24/08/2024 20:00:58	MT - MATUPÁ - BR-163	A sirene está ligada		Alerta de Software	43	NÃO	-10,2186	-54,9692	
●	24/08/2024 19:58:58	MT - PEIXOTO DE AZEVEDO - BR-163	Ignição ligada		Status	48	NÃO	-10,2267	-54,9748	
●	24/08/2024 19:58:58	MT - PEIXOTO DE AZEVEDO - BR-163	A sirene está ligada		Status	48	NÃO	-10,2267	-54,9748	
●	24/08/2024 19:56:58	MT - PEIXOTO DE AZEVEDO - BR-163	Ignição ligada		Status	39	NÃO	-10,2373	-54,9828	
[RelatAnalitico - LUIZHENRIQUE]			[08/10/2024 11:07:42]				[Pag.: 120 de 319]			

RELATÓRIO ANALÍTICO POR VEÍCULO






































Período: 21/08/2024 00:00:00 à 27/08/2024 23:59:59

Identificador: FWJ4C28 LUIZ SC R 450 2021

Placa: FWJ4C28

- Legenda:**
-  Mensagens enviadas do Veículo (Veículo -> Central)
 -  Mensagens enviadas do Veículo (Controle de Jornada Cliente)
 -  Mensagens enviadas da Central (Central -> Veículo)



Sentido:	Data e Hora:	Localização:	Mensagem:	Modo Emergência	Tipo Mensagem:	Vel. (Km/h)	Log ?	Latitude	Longitude
	24/08/2024 19:56:58	MT - PEIXOTO DE AZEVEDO - BR-163	A sirene está ligada		Status	39	NÃO	-10,2373	-54,9828
	24/08/2024 19:54:58	MT - PEIXOTO DE AZEVEDO - BR-163	Ignição ligada		Status	35	NÃO	-10,2441	-54,9885
	24/08/2024 19:54:58	MT - PEIXOTO DE AZEVEDO - BR-163	A sirene está ligada		Status	35	NÃO	-10,2441	-54,9885
	24/08/2024 19:52:58	MT - PEIXOTO DE AZEVEDO - BR-163	Ignição ligada		Status	34	NÃO	-10,2503	-54,9937
	24/08/2024 19:52:58	MT - PEIXOTO DE AZEVEDO - BR-163	A sirene está ligada		Status	34	NÃO	-10,2503	-54,9937
	24/08/2024 19:52:58	MT - PEIXOTO DE AZEVEDO - BR-163	A sirene está ligada		Alerta de Software	34	NÃO	-10,2503	-54,9937
	24/08/2024 19:50:58	MT - PEIXOTO DE AZEVEDO - BR-163	Ignição ligada		Status	50	NÃO	-10,2592	-55,0011
	24/08/2024 19:50:58	MT - PEIXOTO DE AZEVEDO - BR-163	A sirene está ligada		Status	50	NÃO	-10,2592	-55,0011
	24/08/2024 19:50:58	MT - PEIXOTO DE AZEVEDO - BR-163	A sirene está ligada		Alerta de Software	50	NÃO	-10,2592	-55,0011
	24/08/2024 19:48:58	MT - PEIXOTO DE AZEVEDO - BR-163	Ignição ligada		Status	71	NÃO	-10,2742	-55,0136
	24/08/2024 19:48:58	MT - PEIXOTO DE AZEVEDO - BR-163	A sirene está ligada		Status	71	NÃO	-10,2742	-55,0136
	24/08/2024 19:46:58	MT - PEIXOTO DE AZEVEDO - BR-163	Ignição ligada		Status	71	NÃO	-10,2892	-55,0262
	24/08/2024 19:46:58	MT - PEIXOTO DE AZEVEDO - BR-163	A sirene está ligada		Status	71	NÃO	-10,2892	-55,0262
	24/08/2024 19:44:58	MT - TERRA NOVA DO NORTE - BR-163	Ignição ligada		Status	71	NÃO	-10,3055	-55,0334
	24/08/2024 19:44:58	MT - TERRA NOVA DO NORTE - BR-163	A sirene está ligada		Status	71	NÃO	-10,3055	-55,0334
	24/08/2024 19:44:58	MT - TERRA NOVA DO NORTE - BR-163	A sirene está ligada		Alerta de Software	71	NÃO	-10,3055	-55,0334
	24/08/2024 19:42:58	MT - TERRA NOVA DO NORTE - BR-163	Ignição ligada		Status	64	NÃO	-10,3247	-55,0373
	24/08/2024 19:42:58	MT - TERRA NOVA DO NORTE - BR-163	A sirene está ligada		Status	64	NÃO	-10,3247	-55,0373
	24/08/2024 19:42:58	MT - TERRA NOVA DO NORTE - BR-163	A sirene está ligada		Alerta de Software	64	NÃO	-10,3247	-55,0373
	24/08/2024 19:40:58	MT - TERRA NOVA DO NORTE - BR-163	Ignição ligada		Status	73	NÃO	-10,3440	-55,0413
	24/08/2024 19:40:58	MT - TERRA NOVA DO NORTE - BR-163	A sirene está ligada		Status	73	NÃO	-10,3440	-55,0413
	24/08/2024 19:40:58	MT - TERRA NOVA DO NORTE - BR-163	A sirene está ligada		Alerta de Software	73	NÃO	-10,3440	-55,0413
	24/08/2024 19:38:58	MT - TERRA NOVA DO NORTE - BR-163	Ignição ligada		Status	57	NÃO	-10,3590	-55,0444
	24/08/2024 19:38:58	MT - TERRA NOVA DO NORTE - BR-163	A sirene está ligada		Status	57	NÃO	-10,3590	-55,0444
	24/08/2024 19:38:10	MT - TERRA NOVA DO NORTE - BR-163			Posição Normal	69	NÃO	-10,3666	-55,0459
	24/08/2024 19:36:58	MT - TERRA NOVA DO NORTE - BR-163	Ignição ligada		Status	67	NÃO	-10,3792	-55,0485
	24/08/2024 19:36:58	MT - TERRA NOVA DO NORTE - BR-163	A sirene está ligada		Status	67	NÃO	-10,3792	-55,0485
	24/08/2024 19:34:58	MT - TERRA NOVA DO NORTE - BR-163	Ignição ligada		Status	70	NÃO	-10,3987	-55,0525
	24/08/2024 19:34:58	MT - TERRA NOVA DO NORTE - Próx. BR-163	Ignição ligada		Status	70	NÃO	-10,3987	-55,0523
	24/08/2024 19:34:58	MT - TERRA NOVA DO NORTE - BR-163	A sirene está ligada		Status	70	NÃO	-10,3987	-55,0525
	24/08/2024 19:34:58	MT - TERRA NOVA DO NORTE - Próx. BR-163	A sirene está ligada		Status	70	NÃO	-10,3987	-55,0523
	24/08/2024 19:34:58	MT - TERRA NOVA DO NORTE - Próx. BR-163	A sirene está ligada		Alerta de Software	70	NÃO	-10,3987	-55,0523
	24/08/2024 19:33:24	MT - TERRA NOVA DO NORTE - BR-163			Posição Normal	68	NÃO	-10,4159	-55,0558
	24/08/2024 19:33:24	MT - TERRA NOVA DO NORTE - BR-163	A sirene está ligada		Alerta de Software	68	NÃO	-10,4159	-55,0558
	24/08/2024 19:32:58	MT - TERRA NOVA DO NORTE - BR-163	Ignição ligada		Status	72	NÃO	-10,4204	-55,0567
	24/08/2024 19:32:58	MT - TERRA NOVA DO NORTE - BR-163	A sirene está ligada		Status	72	NÃO	-10,4204	-55,0567
	24/08/2024 19:30:58	MT - TERRA NOVA DO NORTE - BR-163	Ignição ligada		Status	34	NÃO	-10,4394	-55,0604

RELATÓRIO ANALÍTICO POR VEÍCULO

Período: 21/08/2024 00:00:00 à 27/08/2024 23:59:59

Identificador: FWJ4C28 LUIZ SC R 450 2021

Placa: FWJ4C28

Legenda:

Mensagens enviadas do Veículo (Veículo -> Central)

Mensagens enviadas do Veículo (Controle de Jornada Cliente)

Mensagens enviadas da Central (Central -> Veículo)



Sentido:	Data e Hora:	Localização:	Mensagem:	Modo Emergência	Tipo Mensagem:	Vel. (Km/h)	Log ?	Latitude	Longitude
	24/08/2024 19:30:58	MT - TERRA NOVA DO NORTE - BR-163	A sirene está ligada		Status	34	NÃO	-10,4394	-55,0604
	24/08/2024 19:28:58	MT - TERRA NOVA DO NORTE - BR-163	Ignição ligada		Status	60	SIM	-10,4568	-55,0639
	24/08/2024 19:28:58	MT - TERRA NOVA DO NORTE - BR-163	A sirene está ligada		Status	60	SIM	-10,4568	-55,0639
	24/08/2024 19:26:58	MT - TERRA NOVA DO NORTE - BR-163	Ignição ligada		Status	44	SIM	-10,4741	-55,0673
	24/08/2024 19:26:58	MT - TERRA NOVA DO NORTE - BR-163	A sirene está ligada		Status	44	SIM	-10,4741	-55,0673
	24/08/2024 19:24:58	MT - TERRA NOVA DO NORTE - BR-163	Ignição ligada		Status	66	NÃO	-10,4867	-55,0698
	24/08/2024 19:24:58	MT - TERRA NOVA DO NORTE - BR-163	A sirene está ligada		Status	66	NÃO	-10,4867	-55,0698
	24/08/2024 19:24:58	MT - TERRA NOVA DO NORTE - BR-163	A sirene está ligada		Alerta de Software	66	NÃO	-10,4867	-55,0698
	24/08/2024 19:22:58	MT - TERRA NOVA DO NORTE - BR-163	Ignição ligada		Status	63	NÃO	-10,5062	-55,0736
	24/08/2024 19:22:58	MT - TERRA NOVA DO NORTE - BR-163	A sirene está ligada		Status	63	NÃO	-10,5062	-55,0736
	24/08/2024 19:22:58	MT - TERRA NOVA DO NORTE - BR-163	A sirene está ligada		Alerta de Software	63	NÃO	-10,5062	-55,0736
	24/08/2024 19:21:12	MT - TERRA NOVA DO NORTE - BR-163			Posição Normal	70	NÃO	-10,5242	-55,0785
	24/08/2024 19:21:12	MT - TERRA NOVA DO NORTE - BR-163	A sirene está ligada		Alerta de Software	70	NÃO	-10,5242	-55,0785
	24/08/2024 19:20:58	MT - TERRA NOVA DO NORTE - BR-163	Ignição ligada		Status	77	NÃO	-10,5267	-55,0793
	24/08/2024 19:20:58	MT - TERRA NOVA DO NORTE - BR-163	A sirene está ligada		Status	77	NÃO	-10,5267	-55,0793
	24/08/2024 19:18:58	MT - TERRA NOVA DO NORTE - BR-163	Ignição ligada		Status	76	NÃO	-10,5478	-55,0864
	24/08/2024 19:18:58	MT - TERRA NOVA DO NORTE - BR-163	A sirene está ligada		Status	76	NÃO	-10,5478	-55,0864
	24/08/2024 19:16:58	MT - TERRA NOVA DO NORTE - BR-163	Ignição ligada		Status	72	NÃO	-10,5681	-55,0918
	24/08/2024 19:16:58	MT - TERRA NOVA DO NORTE - BR-163	A sirene está ligada		Status	72	NÃO	-10,5681	-55,0918
	24/08/2024 19:14:58	MT - TERRA NOVA DO NORTE - BR-163	Ignição ligada		Status	18	NÃO	-10,5863	-55,0929
	24/08/2024 19:14:58	MT - TERRA NOVA DO NORTE - BR-163	A sirene está ligada		Status	18	NÃO	-10,5863	-55,0929
	24/08/2024 19:12:58	MT - TERRA NOVA DO NORTE - BR-163	Ignição ligada		Status	34	NÃO	-10,5959	-55,0983
	24/08/2024 19:12:58	MT - TERRA NOVA DO NORTE - BR-163	A sirene está ligada		Status	34	NÃO	-10,5959	-55,0983
	24/08/2024 19:12:58	MT - TERRA NOVA DO NORTE - BR-163	A sirene está ligada		Alerta de Software	34	NÃO	-10,5959	-55,0983
	24/08/2024 19:10:58	MT - TERRA NOVA DO NORTE - BR-163	Ignição ligada		Status	13	NÃO	-10,6036	-55,1061
	24/08/2024 19:10:58	MT - TERRA NOVA DO NORTE - BR-163	A sirene está ligada		Status	13	NÃO	-10,6036	-55,1061
	24/08/2024 19:10:58	MT - TERRA NOVA DO NORTE - BR-163	A sirene está ligada		Alerta de Software	13	NÃO	-10,6036	-55,1061
	24/08/2024 19:08:58	MT - TERRA NOVA DO NORTE - BR-163	Ignição ligada		Status	60	NÃO	-10,6111	-55,1127
	24/08/2024 19:08:58	MT - TERRA NOVA DO NORTE - BR-163	A sirene está ligada		Status	60	NÃO	-10,6111	-55,1127
	24/08/2024 19:06:58	MT - TERRA NOVA DO NORTE - BR-163	Ignição ligada		Status	47	NÃO	-10,6209	-55,1214
	24/08/2024 19:06:58	MT - TERRA NOVA DO NORTE - BR-163	A sirene está ligada		Status	47	NÃO	-10,6209	-55,1214
	24/08/2024 19:04:58	MT - TERRA NOVA DO NORTE - BR-163	Ignição ligada		Status	14	NÃO	-10,6280	-55,1287
	24/08/2024 19:04:58	MT - TERRA NOVA DO NORTE - BR-163	A sirene está ligada		Status	14	NÃO	-10,6280	-55,1287
	24/08/2024 19:02:58	MT - TERRA NOVA DO NORTE - BR-163	Ignição ligada		Status	25	NÃO	-10,6344	-55,1327
	24/08/2024 19:02:58	MT - TERRA NOVA DO NORTE - BR-163	A sirene está ligada		Status	25	NÃO	-10,6344	-55,1327
	24/08/2024 19:02:58	MT - TERRA NOVA DO NORTE - BR-163	A sirene está ligada		Alerta de Software	25	NÃO	-10,6344	-55,1327
	24/08/2024 19:00:58	MT - TERRA NOVA DO NORTE - BR-163	Ignição ligada		Status	0	NÃO	-10,6357	-55,1330

RELATÓRIO ANALÍTICO POR VEÍCULO

Período: 21/08/2024 00:00:00 à 27/08/2024 23:59:59

Identificador: FWJ4C28 LUIZ SC R 450 2021

Placa: FWJ4C28

Legenda:

Mensagens enviadas do Veículo (Veículo -> Central)

Mensagens enviadas do Veículo (Controle de Jornada Cliente)




Mensagens enviadas da Central (Central -> Veículo)








































Sentido:	Data e Hora:	Localização:	Mensagem:	Modo Emergência	Tipo Mensagem:	Vel. (Km/h)	Log ?	Latitude	Longitude
	24/08/2024 19:00:58	MT - TERRA NOVA DO NORTE - BR-163	A sirene está ligada		Status	0	NÃO	-10,6357	-55,1330
	24/08/2024 19:00:58	MT - TERRA NOVA DO NORTE - BR-163	A sirene está ligada		Alerta de Software	0	NÃO	-10,6357	-55,1330
	24/08/2024 19:00:58	MT - TERRA NOVA DO NORTE - BR-163	Parada do Veículo		Alerta de Software	0	NÃO	-10,6357	-55,1330
	24/08/2024 18:58:58	MT - TERRA NOVA DO NORTE - BR-163	Ignição ligada		Status	45	NÃO	-10,6428	-55,1340
	24/08/2024 18:58:58	MT - TERRA NOVA DO NORTE - BR-163	A sirene está ligada		Status	45	NÃO	-10,6428	-55,1340
	24/08/2024 18:57:18	MT - TERRA NOVA DO NORTE - BR-163			Posição Normal	72	NÃO	-10,6558	-55,1307
	24/08/2024 18:56:58	MT - TERRA NOVA DO NORTE - BR-163	Ignição ligada		Status	70	NÃO	-10,6592	-55,1315
	24/08/2024 18:56:58	MT - TERRA NOVA DO NORTE - BR-163	A sirene está ligada		Status	70	NÃO	-10,6592	-55,1315
	24/08/2024 18:54:58	MT - TERRA NOVA DO NORTE - BR-163	Ignição ligada		Status	66	NÃO	-10,6795	-55,1385
	24/08/2024 18:54:58	MT - TERRA NOVA DO NORTE - BR-163	A sirene está ligada		Status	66	NÃO	-10,6795	-55,1385
	24/08/2024 18:52:58	MT - TERRA NOVA DO NORTE - BR-163	Ignição ligada		Status	62	NÃO	-10,6924	-55,1246
	24/08/2024 18:52:58	MT - TERRA NOVA DO NORTE - BR-163	A sirene está ligada		Status	62	NÃO	-10,6924	-55,1246
	24/08/2024 18:50:58	MT - TERRA NOVA DO NORTE - BR-163	Ignição ligada		Status	44	SIM	-10,7078	-55,1216
	24/08/2024 18:50:58	MT - TERRA NOVA DO NORTE - BR-163	A sirene está ligada		Status	44	SIM	-10,7078	-55,1216
	24/08/2024 18:48:58	MT - TERRA NOVA DO NORTE - BR-163	Ignição ligada		Status	29	NÃO	-10,7196	-55,1276
	24/08/2024 18:48:58	MT - TERRA NOVA DO NORTE - BR-163	A sirene está ligada		Status	29	NÃO	-10,7196	-55,1276
	24/08/2024 18:48:58	MT - TERRA NOVA DO NORTE - BR-163	A sirene está ligada		Alerta de Software	29	NÃO	-10,7196	-55,1276
	24/08/2024 18:48:34	MT - TERRA NOVA DO NORTE - BR-163			Posição Normal	18	NÃO	-10,7208	-55,1281
	24/08/2024 18:46:58	MT - TERRA NOVA DO NORTE - BR-163	Ignição ligada		Status	16	NÃO	-10,7248	-55,1296
	24/08/2024 18:46:58	MT - TERRA NOVA DO NORTE - BR-163	A sirene está ligada		Status	16	NÃO	-10,7248	-55,1296
	24/08/2024 18:44:58	MT - NOVA SANTA HELENA - BR-163	Ignição ligada		Status	73	NÃO	-10,7367	-55,1423
	24/08/2024 18:44:58	MT - NOVA SANTA HELENA - Próx. BR-163	Ignição ligada		Status	73	NÃO	-10,7367	-55,1422
	24/08/2024 18:44:58	MT - NOVA SANTA HELENA - BR-163	A sirene está ligada		Status	73	NÃO	-10,7367	-55,1423
	24/08/2024 18:44:58	MT - NOVA SANTA HELENA - Próx. BR-163	A sirene está ligada		Status	73	NÃO	-10,7367	-55,1422
	24/08/2024 18:42:58	MT - NOVA SANTA HELENA - BR-163	Ignição ligada		Status	66	SIM	-10,7574	-55,1486
	24/08/2024 18:42:58	MT - NOVA SANTA HELENA - BR-163	A sirene está ligada		Status	66	SIM	-10,7574	-55,1486
	24/08/2024 18:40:58	MT - NOVA SANTA HELENA - BR-163	Ignição ligada		Status	38	SIM	-10,7760	-55,1561
	24/08/2024 18:40:58	MT - NOVA SANTA HELENA - BR-163	A sirene está ligada		Status	38	SIM	-10,7760	-55,1561
	24/08/2024 18:38:58	MT - NOVA SANTA HELENA - BR-163	Ignição ligada		Status	75	SIM	-10,7950	-55,1639
	24/08/2024 18:38:58	MT - NOVA SANTA HELENA - BR-163	A sirene está ligada		Status	75	SIM	-10,7950	-55,1639
	24/08/2024 18:36:58	MT - NOVA SANTA HELENA - BR-163	Ignição ligada		Status	75	SIM	-10,8149	-55,1734
	24/08/2024 18:36:58	MT - NOVA SANTA HELENA - BR-163	A sirene está ligada		Status	75	SIM	-10,8149	-55,1734
	24/08/2024 18:35:44	MENSAGEM ENVIADA PELA CENTRAL Enviada por: integração		Temporizador 10-10 / 18 hora(s)	Comando		-		
	24/08/2024 18:34:58	MT - NOVA SANTA HELENA - Próx. BR-163	Ignição ligada		Status	38	NÃO	-10,8330	-55,1808
	24/08/2024 18:34:58	MT - NOVA SANTA HELENA - Próx. BR-163	A sirene está ligada		Status	38	NÃO	-10,8330	-55,1808
	24/08/2024 18:34:58	MT - NOVA SANTA HELENA - Próx. BR-163	A sirene está ligada		Alerta de Software	38	NÃO	-10,8330	-55,1808
	24/08/2024 18:32:58	MT - NOVA SANTA HELENA - BR-163	Ignição ligada		Status	22	NÃO	-10,8425	-55,1849

RELATÓRIO ANALÍTICO POR VEÍCULO

Período: 21/08/2024 00:00:00 à 27/08/2024 23:59:59
Identificador: FWJ4C28 LUIZ SC R 450 2021
Placa: FWJ4C28

- Legenda:**
-  Mensagens enviadas do Veículo (Veículo -> Central)
 -  Mensagens enviadas do Veículo (Controle de Jornada Cliente)
 -  Mensagens enviadas da Central (Central -> Veículo)



Sentido:	Data e Hora:	Localização:	Mensagem:	Modo Emergência	Tipo Mensagem:	Vel. (Km/h)	Log ?	Latitude	Longitude
	24/08/2024 18:32:58	MT - NOVA SANTA HELENA - BR-163	A sirene está ligada		Status	22	NÃO	-10,8425	-55,1849
	24/08/2024 18:32:58	MT - NOVA SANTA HELENA - BR-163	A sirene está ligada		Alerta de Software	22	NÃO	-10,8425	-55,1849
	24/08/2024 18:30:58	MT - NOVA SANTA HELENA - BR-163	Ignição ligada		Status	59	NÃO	-10,8558	-55,1905
	24/08/2024 18:30:58	MT - NOVA SANTA HELENA - BR-163	A sirene está ligada		Status	59	NÃO	-10,8558	-55,1905
	24/08/2024 18:30:58	MT - NOVA SANTA HELENA - BR-163	A sirene está ligada		Alerta de Software	59	NÃO	-10,8558	-55,1905
	24/08/2024 18:29:39	MT - NOVA SANTA HELENA - BR-163			Posição Normal	72	NÃO	-10,8680	-55,1956
	24/08/2024 18:29:39	MT - NOVA SANTA HELENA - BR-163	A sirene está ligada		Alerta de Software	72	NÃO	-10,8680	-55,1956
	24/08/2024 18:28:58	MT - NOVA SANTA HELENA - BR-163	Ignição ligada		Status	61	NÃO	-10,8752	-55,1971
	24/08/2024 18:28:58	MT - NOVA SANTA HELENA - BR-163	A sirene está ligada		Status	61	NÃO	-10,8752	-55,1971
	24/08/2024 18:26:58	MT - NOVA SANTA HELENA - BR-163	Ignição ligada		Status	74	NÃO	-10,9066	-55,1970
	24/08/2024 18:26:58	MT - NOVA SANTA HELENA - BR-163	Ignição ligada		Status	74	NÃO	-10,9065	-55,1970
	24/08/2024 18:26:58	MT - NOVA SANTA HELENA - BR-163	A sirene está ligada		Status	74	NÃO	-10,9066	-55,1970
	24/08/2024 18:26:58	MT - NOVA SANTA HELENA - BR-163	A sirene está ligada		Status	74	NÃO	-10,9065	-55,1970
	24/08/2024 18:23:58	MT - NOVA SANTA HELENA - BR-163	Ignição ligada		Status	29	SIM	-10,9233	-55,2032
	24/08/2024 18:23:58	MT - NOVA SANTA HELENA - BR-163	A sirene está ligada		Status	29	SIM	-10,9233	-55,2032
	24/08/2024 18:21:58	MT - ITAÚBA - BR-163	Ignição ligada		Status	39	NÃO	-10,9357	-55,2089
	24/08/2024 18:21:58	MT - ITAÚBA - BR-163	A sirene está ligada		Status	39	NÃO	-10,9357	-55,2089
	24/08/2024 18:21:58	MT - ITAÚBA - BR-163	A sirene está ligada		Alerta de Software	39	NÃO	-10,9357	-55,2089
	24/08/2024 18:19:58	MT - ITAÚBA - BR-163	Ignição ligada		Status	77	NÃO	-10,9532	-55,2170
	24/08/2024 18:19:58	MT - ITAÚBA - BR-163	A sirene está ligada		Status	77	NÃO	-10,9532	-55,2170
	24/08/2024 18:19:58	MT - ITAÚBA - BR-163	A sirene está ligada		Alerta de Software	77	NÃO	-10,9532	-55,2170
	24/08/2024 18:17:58	MT - ITAÚBA - BR-163	Ignição ligada		Status	61	NÃO	-10,9711	-55,2276
	24/08/2024 18:17:58	MT - ITAÚBA - BR-163	A sirene está ligada		Status	61	NÃO	-10,9711	-55,2276
	24/08/2024 18:17:58	MT - ITAÚBA - BR-163	A sirene está ligada		Alerta de Software	61	NÃO	-10,9711	-55,2276
	24/08/2024 18:15:57	MT - ITAÚBA - BR-163	Ignição ligada		Status	36	NÃO	-10,9861	-55,2368
	24/08/2024 18:15:57	MT - ITAÚBA - BR-163	A sirene está ligada		Status	36	NÃO	-10,9861	-55,2368
	24/08/2024 18:13:57	MT - ITAÚBA - BR-163	Ignição ligada		Status	29	NÃO	-10,9948	-55,2423
	24/08/2024 18:13:57	MT - ITAÚBA - BR-163	A sirene está ligada		Status	29	NÃO	-10,9948	-55,2423
	24/08/2024 18:13:57	MT - ITAÚBA - BR-163	A sirene está ligada		Alerta de Software	29	NÃO	-10,9948	-55,2423
	24/08/2024 18:11:57	MT - ITAÚBA - BR-163	Ignição ligada		Status	28	NÃO	-11,0048	-55,2480
	24/08/2024 18:11:57	MT - ITAÚBA - BR-163	A sirene está ligada		Status	28	NÃO	-11,0048	-55,2480
	24/08/2024 18:11:57	MT - ITAÚBA - BR-163	A sirene está ligada		Alerta de Software	28	NÃO	-11,0048	-55,2480
	24/08/2024 18:09:57	MT - ITAÚBA - Próx. BR-163	Ignição ligada		Status	0	NÃO	-11,0093	-55,2506
	24/08/2024 18:09:57	MT - ITAÚBA - Próx. BR-163	A sirene está ligada		Status	0	NÃO	-11,0093	-55,2506
	24/08/2024 18:09:57	MT - ITAÚBA - Próx. BR-163	A sirene está ligada		Alerta de Software	0	NÃO	-11,0093	-55,2506
	24/08/2024 18:09:57	MT - ITAÚBA - Próx. BR-163	Parada do Veículo		Alerta de Software	0	NÃO	-11,0093	-55,2506
	24/08/2024 18:08:20	MENSAGEM ENVIADA PELA CENTRAL Enviada por: integração	Desligar Bloqueio		Comando		-		

RELATÓRIO ANALÍTICO POR VEÍCULO

Período: 21/08/2024 00:00:00 à 27/08/2024 23:59:59

Identificador: FWJ4C28 LUIZ SC R 450 2021

Placa: FWJ4C28

Legenda:

Mensagens enviadas do Veículo (Veículo -> Central)

Mensagens enviadas do Veículo (Controle de Jornada Cliente)

Mensagens enviadas da Central (Central -> Veículo)






Sentido:	Data e Hora:	Localização:	Mensagem:	Modo Emergência	Tipo Mensagem:	Vel. (Km/h)	Log ?	Latitude	Longitude
	24/08/2024 18:07:57	MT - ITAÚBA - Próx. BR-163	Ignição ligada		Status	0	NÃO	-11,0093	-55,2506
	24/08/2024 18:07:57	MT - ITAÚBA - Próx. BR-163	A sirene está ligada		Status	0	NÃO	-11,0093	-55,2506
	24/08/2024 18:07:57	MT - ITAÚBA - Próx. BR-163	O veículo está bloqueado		Status	0	NÃO	-11,0093	-55,2506
	24/08/2024 18:05:57	MT - ITAÚBA - Próx. BR-163	Ignição ligada		Status	0	NÃO	-11,0093	-55,2506
	24/08/2024 18:05:57	MT - ITAÚBA - Próx. BR-163	A sirene está ligada		Status	0	NÃO	-11,0093	-55,2506
	24/08/2024 18:05:57	MT - ITAÚBA - Próx. BR-163	O veículo está bloqueado		Status	0	NÃO	-11,0093	-55,2506
	24/08/2024 18:03:57	MT - ITAÚBA - Próx. BR-163	Ignição ligada		Status	0	NÃO	-11,0093	-55,2506
	24/08/2024 18:03:57	MT - ITAÚBA - Próx. BR-163	A sirene está ligada		Status	0	NÃO	-11,0093	-55,2506
	24/08/2024 18:03:57	MT - ITAÚBA - Próx. BR-163	O veículo está bloqueado		Status	0	NÃO	-11,0093	-55,2506
	24/08/2024 18:03:57	MT - ITAÚBA - Próx. BR-163	A sirene está ligada		Alerta de Software	0	NÃO	-11,0093	-55,2506
	24/08/2024 18:03:57	MT - ITAÚBA - Próx. BR-163	Parada do Veículo		Alerta de Software	0	NÃO	-11,0093	-55,2506
	24/08/2024 18:02:27	MENSAGEM ENVIADA PELA CENTRAL Enviada por: integração	Habilitar sensor de porta do carona		Comando		-		
	24/08/2024 18:02:27	MENSAGEM ENVIADA PELA CENTRAL Enviada por: integração	Habilitar sensor de violação de painel		Comando		-		
	24/08/2024 18:02:27	MENSAGEM ENVIADA PELA CENTRAL Enviada por: integração	Habilitar sensor de porta do motorista		Comando		-		
	24/08/2024 18:02:26	MENSAGEM ENVIADA PELA CENTRAL Enviada por: integração	Habilitar sensor de desengate		Comando		-		
	24/08/2024 18:02:26	MENSAGEM ENVIADA PELA CENTRAL Enviada por: integração	Desabilitar Botão de Abertura de Trava de Baú		Comando		-		
	24/08/2024 18:01:57	MT - ITAÚBA - Próx. BR-163	Ignição ligada		Status	0	NÃO	-11,0093	-55,2506
	24/08/2024 18:01:57	MT - ITAÚBA - Próx. BR-163	A sirene está ligada		Status	0	NÃO	-11,0093	-55,2506
	24/08/2024 18:01:57	MT - ITAÚBA - Próx. BR-163	O veículo está bloqueado		Status	0	NÃO	-11,0093	-55,2506
	24/08/2024 18:01:57	MT - ITAÚBA - Próx. BR-163	A sirene está ligada		Alerta de Software	0	NÃO	-11,0093	-55,2506
	24/08/2024 18:01:57	MT - ITAÚBA - Próx. BR-163	Parada do Veículo		Alerta de Software	0	NÃO	-11,0093	-55,2506
	24/08/2024 18:01:53	MT - ITAÚBA - Próx. BR-163	11 REINICIO DE VIAGEM 11 REINICIO DE VIAGEM ID MOTORISTA:7200		Macro		NÃO	-11,0093	-55,2506
	24/08/2024 17:59:57	MT - ITAÚBA - BR-163	Ignição ligada		Status	0	NÃO	-11,0093	-55,2507
	24/08/2024 17:59:57	MT - ITAÚBA - BR-163	A sirene está ligada		Status	0	NÃO	-11,0093	-55,2507
	24/08/2024 17:59:57	MT - ITAÚBA - BR-163	O veículo está bloqueado		Status	0	NÃO	-11,0093	-55,2507
	24/08/2024 17:59:57	MT - ITAÚBA - BR-163	A sirene está ligada		Alerta de Software	0	NÃO	-11,0093	-55,2507
	24/08/2024 17:59:57	MT - ITAÚBA - BR-163	Parada do Veículo		Alerta de Software	0	NÃO	-11,0093	-55,2507
	24/08/2024 17:57:57	MT - ITAÚBA - BR-163	Ignição ligada		Status	0	NÃO	-11,0093	-55,2507
	24/08/2024 17:57:57	MT - ITAÚBA - BR-163	A sirene está ligada		Status	0	NÃO	-11,0093	-55,2507
	24/08/2024 17:57:57	MT - ITAÚBA - BR-163	O veículo está bloqueado		Status	0	NÃO	-11,0093	-55,2507
	24/08/2024 17:57:57	MT - ITAÚBA - BR-163	A sirene está ligada		Alerta de Software	0	NÃO	-11,0093	-55,2507
	24/08/2024 17:57:57	MT - ITAÚBA - BR-163	Parada do Veículo		Alerta de Software	0	NÃO	-11,0093	-55,2507
	24/08/2024 17:56:17	MT - ITAÚBA - BR-163	11 REINICIO DE VIAGEM 11 REINICIO DE VIAGEM ID MOTORISTA:7200		Macro		NÃO	-11,0093	-55,2507
	24/08/2024 17:55:57	MT - ITAÚBA - BR-163	Ignição ligada		Status	0	NÃO	-11,0093	-55,2507

RELATÓRIO ANALÍTICO POR VEÍCULO


































Período: 21/08/2024 00:00:00 à 27/08/2024 23:59:59

Identificador: FWJ4C28 LUIZ SC R 450 2021

Placa: FWJ4C28

- Legenda:**
-  Mensagens enviadas do Veículo (Veículo -> Central)
 -  Mensagens enviadas do Veículo (Controle de Jornada Cliente)
 -  Mensagens enviadas da Central (Central -> Veículo)



Sentido:	Data e Hora:	Localização:	Mensagem:	Modo Emergência	Tipo Mensagem:	Vel. (Km/h)	Log ?	Latitude	Longitude
	24/08/2024 17:55:57	MT - ITAÚBA - BR-163	A sirene está ligada		Status	0	NÃO	-11,0093	-55,2507
	24/08/2024 17:55:57	MT - ITAÚBA - BR-163	O veículo está bloqueado		Status	0	NÃO	-11,0093	-55,2507
	24/08/2024 17:53:57	MT - ITAÚBA - BR-163	Ignição ligada		Status	0	NÃO	-11,0093	-55,2507
	24/08/2024 17:53:57	MT - ITAÚBA - BR-163	A sirene está ligada		Status	0	NÃO	-11,0093	-55,2507
	24/08/2024 17:53:57	MT - ITAÚBA - BR-163	O veículo está bloqueado		Status	0	NÃO	-11,0093	-55,2507
	24/08/2024 17:53:57	MT - ITAÚBA - BR-163	A sirene está ligada		Alerta de Software	0	NÃO	-11,0093	-55,2507
	24/08/2024 17:53:57	MT - ITAÚBA - BR-163	Parada do Veículo		Alerta de Software	0	NÃO	-11,0093	-55,2507
	24/08/2024 17:52:46	MENSAGEM ENVIADA PELA CENTRAL Enviada por: integração	Habilitar sensor de porta do motorista		Comando		-		
	24/08/2024 17:52:46	MENSAGEM ENVIADA PELA CENTRAL Enviada por: integração	Habilitar sensor de porta do carona		Comando		-		
	24/08/2024 17:52:44	MENSAGEM ENVIADA PELA CENTRAL Enviada por: integração	Habilitar sensor de violação de painel		Comando		-		
	24/08/2024 17:52:44	MENSAGEM ENVIADA PELA CENTRAL Enviada por: integração	Desabilitar Botão de Abertura de Trava de Baú		Comando		-		
	24/08/2024 17:52:44	MENSAGEM ENVIADA PELA CENTRAL Enviada por: integração	Habilitar sensor de desengate		Comando		-		
	24/08/2024 17:52:28	MT - ITAÚBA - Próx. BR-163	11 REINICIO DE VIAGEM 11 REINICIO DE VIAGEM ID MOTORISTA:7200		Macro		NÃO	-11,0093	-55,2506
	24/08/2024 17:51:57	MT - ITAÚBA - Próx. BR-163	Ignição ligada		Status	0	NÃO	-11,0093	-55,2506
	24/08/2024 17:51:57	MT - ITAÚBA - Próx. BR-163	A sirene está ligada		Status	0	NÃO	-11,0093	-55,2506
	24/08/2024 17:51:57	MT - ITAÚBA - Próx. BR-163	O veículo está bloqueado		Status	0	NÃO	-11,0093	-55,2506
	24/08/2024 17:49:57	MT - ITAÚBA - Próx. BR-163	Ignição ligada		Status	0	NÃO	-11,0093	-55,2506
	24/08/2024 17:49:57	MT - ITAÚBA - Próx. BR-163	A sirene está ligada		Status	0	NÃO	-11,0093	-55,2506
	24/08/2024 17:49:57	MT - ITAÚBA - Próx. BR-163	O veículo está bloqueado		Status	0	NÃO	-11,0093	-55,2506
	24/08/2024 17:49:57	MT - ITAÚBA - Próx. BR-163	A sirene está ligada		Alerta de Software	0	NÃO	-11,0093	-55,2506
	24/08/2024 17:49:57	MT - ITAÚBA - Próx. BR-163	Parada do Veículo		Alerta de Software	0	NÃO	-11,0093	-55,2506
	24/08/2024 17:47:57	MT - ITAÚBA - Próx. BR-163	Ignição ligada		Status	0	NÃO	-11,0093	-55,2506
	24/08/2024 17:47:57	MT - ITAÚBA - Próx. BR-163	A sirene está ligada		Status	0	NÃO	-11,0093	-55,2506
	24/08/2024 17:47:57	MT - ITAÚBA - Próx. BR-163	O veículo está bloqueado		Status	0	NÃO	-11,0093	-55,2506
	24/08/2024 17:46:59	MT - ITAÚBA - Próx. BR-163	11 REINICIO DE VIAGEM 11 REINICIO DE VIAGEM ID MOTORISTA:7200		Macro		NÃO	-11,0093	-55,2506
	24/08/2024 17:45:57	MT - ITAÚBA - Próx. BR-163	Ignição ligada		Status	0	NÃO	-11,0093	-55,2506
	24/08/2024 17:45:57	MT - ITAÚBA - Próx. BR-163	A sirene está ligada		Status	0	NÃO	-11,0093	-55,2506
	24/08/2024 17:45:57	MT - ITAÚBA - Próx. BR-163	O veículo está bloqueado		Status	0	NÃO	-11,0093	-55,2506
	24/08/2024 17:43:57	MT - ITAÚBA - Próx. BR-163	Ignição ligada		Status	0	NÃO	-11,0093	-55,2506
	24/08/2024 17:43:57	MT - ITAÚBA - Próx. BR-163	A sirene está ligada		Status	0	NÃO	-11,0093	-55,2506
	24/08/2024 17:43:57	MT - ITAÚBA - Próx. BR-163	O veículo está bloqueado		Status	0	NÃO	-11,0093	-55,2506
	24/08/2024 17:43:57	MT - ITAÚBA - Próx. BR-163	A sirene está ligada		Alerta de Software	0	NÃO	-11,0093	-55,2506
	24/08/2024 17:43:57	MT - ITAÚBA - Próx. BR-163	Parada do Veículo		Alerta de Software	0	NÃO	-11,0093	-55,2506

RELATÓRIO ANALÍTICO POR VEÍCULO

Período: 21/08/2024 00:00:00 à 27/08/2024 23:59:59

Identificador: FWJ4C28 LUIZ SC R 450 2021

Placa: FWJ4C28

Legenda:

Mensagens enviadas do Veículo (Veículo -> Central)

Mensagens enviadas do Veículo (Controle de Jornada Cliente)

Mensagens enviadas da Central (Central -> Veículo)



Sentido:	Data e Hora:	Localização:	Mensagem:	Modo Emergência	Tipo Mensagem:	Vel. (Km/h)	Log ?	Latitude	Longitude
	24/08/2024 17:43:36	MT - ITAÚBA - Próx. BR-163	11 REINICIO DE VIAGEM 11 REINICIO DE VIAGEM ID MOTORISTA:7200		Macro		NÃO	-11,0093	-55,2506
	24/08/2024 17:42:56	MENSAGEM ENVIADA PELA CENTRAL Enviada por: integração	Habilitar sensor de desengate		Comando		-		
	24/08/2024 17:42:55	MENSAGEM ENVIADA PELA CENTRAL Enviada por: integração	Habilitar sensor de violação de painel		Comando		-		
	24/08/2024 17:42:52	MENSAGEM ENVIADA PELA CENTRAL Enviada por: integração	Habilitar sensor de porta do motorista		Comando		-		
	24/08/2024 17:42:52	MENSAGEM ENVIADA PELA CENTRAL Enviada por: integração	Habilitar sensor de porta do carona		Comando		-		
	24/08/2024 17:42:51	MENSAGEM ENVIADA PELA CENTRAL Enviada por: integração	Desabilitar Botão de Abertura de Trava de Baú		Comando		-		
	24/08/2024 17:42:47	MT - ITAÚBA - Próx. BR-163	Ignição ligada		Evento	0	NÃO	-11,0093	-55,2506
	24/08/2024 17:42:47	MT - ITAÚBA - Próx. BR-163	A sirene está ligada		Status	0	NÃO	-11,0093	-55,2506
	24/08/2024 17:42:47	MT - ITAÚBA - Próx. BR-163	O veículo está bloqueado		Status	0	NÃO	-11,0093	-55,2506
	24/08/2024 17:42:07	MT - ITAÚBA - Próx. BR-163	11 REINICIO DE VIAGEM 11 REINICIO DE VIAGEM ID MOTORISTA:7200		Macro		NÃO	-11,0093	-55,2506
	24/08/2024 17:41:57	MT - ITAÚBA - Próx. BR-163	A sirene está ligada		Status	0	NÃO	-11,0093	-55,2506
	24/08/2024 17:41:57	MT - ITAÚBA - Próx. BR-163	O veículo está bloqueado		Status	0	NÃO	-11,0093	-55,2506
	24/08/2024 17:39:57	MT - ITAÚBA - Próx. BR-163	A sirene está ligada		Status	0	NÃO	-11,0093	-55,2506
	24/08/2024 17:39:57	MT - ITAÚBA - Próx. BR-163	O veículo está bloqueado		Status	0	NÃO	-11,0093	-55,2506
	24/08/2024 17:39:57	MT - ITAÚBA - Próx. BR-163	A sirene está ligada		Alerta de Software	0	NÃO	-11,0093	-55,2506
	24/08/2024 17:39:57	MT - ITAÚBA - Próx. BR-163	Parada do Veículo		Alerta de Software	0	NÃO	-11,0093	-55,2506
	24/08/2024 17:37:57	MT - ITAÚBA - Próx. BR-163	A sirene está ligada		Status	0	NÃO	-11,0093	-55,2506
	24/08/2024 17:37:57	MT - ITAÚBA - Próx. BR-163	O veículo está bloqueado		Status	0	NÃO	-11,0093	-55,2506
	24/08/2024 17:37:57	MT - ITAÚBA - Próx. BR-163	A sirene está ligada		Alerta de Software	0	NÃO	-11,0093	-55,2506
	24/08/2024 17:37:57	MT - ITAÚBA - Próx. BR-163	Parada do Veículo		Alerta de Software	0	NÃO	-11,0093	-55,2506
	24/08/2024 17:35:57	MT - ITAÚBA - Próx. BR-163	A sirene está ligada		Status	0	NÃO	-11,0093	-55,2506
	24/08/2024 17:35:57	MT - ITAÚBA - Próx. BR-163	O veículo está bloqueado		Status	0	NÃO	-11,0093	-55,2506
	24/08/2024 17:33:57	MT - ITAÚBA - Próx. BR-163	A sirene está ligada		Status	0	NÃO	-11,0093	-55,2506
	24/08/2024 17:33:57	MT - ITAÚBA - Próx. BR-163	O veículo está bloqueado		Status	0	NÃO	-11,0093	-55,2506
	24/08/2024 17:33:57	MT - ITAÚBA - Próx. BR-163	A sirene está ligada		Alerta de Software	0	NÃO	-11,0093	-55,2506
	24/08/2024 17:33:57	MT - ITAÚBA - Próx. BR-163	Parada do Veículo		Alerta de Software	0	NÃO	-11,0093	-55,2506
	24/08/2024 17:31:57	MT - ITAÚBA - Próx. BR-163	A sirene está ligada		Status	0	NÃO	-11,0093	-55,2506
	24/08/2024 17:31:57	MT - ITAÚBA - Próx. BR-163	O veículo está bloqueado		Status	0	NÃO	-11,0093	-55,2506
	24/08/2024 17:29:57	MT - ITAÚBA - Próx. BR-163	A sirene está ligada		Status	0	NÃO	-11,0093	-55,2506
	24/08/2024 17:29:57	MT - ITAÚBA - Próx. BR-163	O veículo está bloqueado		Status	0	NÃO	-11,0093	-55,2506
	24/08/2024 17:29:57	MT - ITAÚBA - Próx. BR-163	A sirene está ligada		Alerta de Software	0	NÃO	-11,0093	-55,2506
	24/08/2024 17:29:57	MT - ITAÚBA - Próx. BR-163	Parada do Veículo		Alerta de Software	0	NÃO	-11,0093	-55,2506
	24/08/2024 17:27:57	MT - ITAÚBA - Próx. BR-163	A sirene está ligada		Status	0	NÃO	-11,0093	-55,2506
	24/08/2024 17:27:57	MT - ITAÚBA - Próx. BR-163	O veículo está bloqueado		Status	0	NÃO	-11,0093	-55,2506

RELATÓRIO ANALÍTICO POR VEÍCULO

Período: 21/08/2024 00:00:00 à 27/08/2024 23:59:59

Identificador: FWJ4C28 LUIZ SC R 450 2021

Placa: FWJ4C28

Legenda:

Mensagens enviadas do Veículo (Veículo -> Central)

Mensagens enviadas do Veículo (Controle de Jornada Cliente)




Mensagens enviadas da Central (Central -> Veículo)








































Sentido:	Data e Hora:	Localização:	Mensagem:	Modo Emergência	Tipo Mensagem:	Vel. (Km/h)	Log ?	Latitude	Longitude
	24/08/2024 17:27:57	MT - ITAÚBA - Próx. BR-163	A sirene está ligada		Alerta de Software	0	NÃO	-11,0093	-55,2506
	24/08/2024 17:27:57	MT - ITAÚBA - Próx. BR-163	Parada do Veículo		Alerta de Software	0	NÃO	-11,0093	-55,2506
	24/08/2024 17:25:57	MT - ITAÚBA - Próx. BR-163	A sirene está ligada		Status	0	NÃO	-11,0093	-55,2506
	24/08/2024 17:25:57	MT - ITAÚBA - Próx. BR-163	O veículo está bloqueado		Status	0	NÃO	-11,0093	-55,2506
	24/08/2024 17:23:57	MT - ITAÚBA - Próx. BR-163	A sirene está ligada		Status	0	NÃO	-11,0093	-55,2506
	24/08/2024 17:23:57	MT - ITAÚBA - Próx. BR-163	O veículo está bloqueado		Status	0	NÃO	-11,0093	-55,2506
	24/08/2024 17:23:57	MT - ITAÚBA - Próx. BR-163	A sirene está ligada		Alerta de Software	0	NÃO	-11,0093	-55,2506
	24/08/2024 17:23:57	MT - ITAÚBA - Próx. BR-163	Parada do Veículo		Alerta de Software	0	NÃO	-11,0093	-55,2506
	24/08/2024 17:21:57	MT - ITAÚBA - Próx. BR-163	A sirene está ligada		Status	0	NÃO	-11,0093	-55,2506
	24/08/2024 17:21:57	MT - ITAÚBA - Próx. BR-163	O veículo está bloqueado		Status	0	NÃO	-11,0093	-55,2506
	24/08/2024 17:19:57	MT - ITAÚBA - Próx. BR-163	A sirene está ligada		Status	0	NÃO	-11,0093	-55,2506
	24/08/2024 17:19:57	MT - ITAÚBA - Próx. BR-163	O veículo está bloqueado		Status	0	NÃO	-11,0093	-55,2506
	24/08/2024 17:19:57	MT - ITAÚBA - Próx. BR-163	A sirene está ligada		Alerta de Software	0	NÃO	-11,0093	-55,2506
	24/08/2024 17:19:57	MT - ITAÚBA - Próx. BR-163	Parada do Veículo		Alerta de Software	0	NÃO	-11,0093	-55,2506
	24/08/2024 17:17:57	MT - ITAÚBA - Próx. BR-163	A sirene está ligada		Status	0	NÃO	-11,0093	-55,2506
	24/08/2024 17:17:57	MT - ITAÚBA - Próx. BR-163	O veículo está bloqueado		Status	0	NÃO	-11,0093	-55,2506
	24/08/2024 17:17:57	MT - ITAÚBA - Próx. BR-163	A sirene está ligada		Alerta de Software	0	NÃO	-11,0093	-55,2506
	24/08/2024 17:17:57	MT - ITAÚBA - Próx. BR-163	Parada do Veículo		Alerta de Software	0	NÃO	-11,0093	-55,2506
	24/08/2024 17:15:57	MT - ITAÚBA - Próx. BR-163	A sirene está ligada		Status	0	NÃO	-11,0093	-55,2506
	24/08/2024 17:15:57	MT - ITAÚBA - Próx. BR-163	O veículo está bloqueado		Status	0	NÃO	-11,0093	-55,2506
	24/08/2024 17:14:25	MT - ITAÚBA - Próx. BR-163	A sirene está ligada		Status	0	NÃO	-11,0093	-55,2506
	24/08/2024 17:14:25	MT - ITAÚBA - Próx. BR-163	Ignição desligada		Evento	0	NÃO	-11,0093	-55,2506
	24/08/2024 17:14:25	MT - ITAÚBA - Próx. BR-163	O veículo está bloqueado		Status	0	NÃO	-11,0093	-55,2506
	24/08/2024 17:13:57	MT - ITAÚBA - Próx. BR-163	Ignição ligada		Status	0	NÃO	-11,0093	-55,2506
	24/08/2024 17:13:57	MT - ITAÚBA - Próx. BR-163	A sirene está ligada		Status	0	NÃO	-11,0093	-55,2506
	24/08/2024 17:13:57	MT - ITAÚBA - Próx. BR-163	O veículo está bloqueado		Status	0	NÃO	-11,0093	-55,2506
	24/08/2024 17:13:57	MT - ITAÚBA - Próx. BR-163	A sirene está ligada		Alerta de Software	0	NÃO	-11,0093	-55,2506
	24/08/2024 17:13:57	MT - ITAÚBA - Próx. BR-163	Parada do Veículo		Alerta de Software	0	NÃO	-11,0093	-55,2506
	24/08/2024 17:13:42	MT - ITAÚBA - Próx. BR-163	36 PARADA DESCANSO 36 PARADA DESCANSO LOCAL:ITAUBA PREVISAO DE REINICIO DATA:24/08/24 HORA:17:14 ID MOTORISTA:7200		Macro		NÃO	-11,0093	-55,2506
	24/08/2024 17:11:57	MT - ITAÚBA - Próx. BR-163	Ignição ligada		Status	0	NÃO	-11,0093	-55,2506
	24/08/2024 17:11:57	MT - ITAÚBA - Próx. BR-163	A sirene está ligada		Status	0	NÃO	-11,0093	-55,2506
	24/08/2024 17:09:57	MT - ITAÚBA - BR-163	Ignição ligada		Status	33	NÃO	-11,0106	-55,2516
	24/08/2024 17:09:57	MT - ITAÚBA - BR-163	A sirene está ligada		Status	33	NÃO	-11,0106	-55,2516
	24/08/2024 17:09:57	MT - ITAÚBA - BR-163	A sirene está ligada		Alerta de Software	33	NÃO	-11,0106	-55,2516

RELATÓRIO ANALÍTICO POR VEÍCULO

Período: 21/08/2024 00:00:00 à 27/08/2024 23:59:59
Identificador: FWJ4C28 LUIZ SC R 450 2021
Placa: FWJ4C28




- Legenda:**
-  Mensagens enviadas do Veículo (Veículo -> Central)
 -  Mensagens enviadas do Veículo (Controle de Jornada Cliente)
 -  Mensagens enviadas da Central (Central -> Veículo)








































Sentido:	Data e Hora:	Localização:	Mensagem:	Modo Emergência	Tipo Mensagem:	Vel. (Km/h)	Log ?	Latitude	Longitude
	24/08/2024 17:07:57	MT - ITAÚBA - BR-163	Ignição ligada		Status	60	NÃO	-11,0263	-55,2628
	24/08/2024 17:07:57	MT - ITAÚBA - BR-163	A sirene está ligada		Status	60	NÃO	-11,0263	-55,2628
	24/08/2024 17:05:57	MT - ITAÚBA - Próx. BR-163	Ignição ligada		Status	60	NÃO	-11,0433	-55,2701
	24/08/2024 17:05:57	MT - ITAÚBA - Próx. BR-163	A sirene está ligada		Status	60	NÃO	-11,0433	-55,2701
	24/08/2024 17:03:57	MT - ITAÚBA - BR-163	Ignição ligada		Status	75	NÃO	-11,0631	-55,2743
	24/08/2024 17:03:57	MT - ITAÚBA - BR-163	A sirene está ligada		Status	75	NÃO	-11,0631	-55,2743
	24/08/2024 17:03:57	MT - ITAÚBA - BR-163	A sirene está ligada		Alerta de Software	75	NÃO	-11,0631	-55,2743
	24/08/2024 17:02:12	MT - ITAÚBA - BR-163			Posição Normal	57	NÃO	-11,0792	-55,2845
	24/08/2024 17:01:57	MT - ITAÚBA - BR-163	Ignição ligada		Status	45	NÃO	-11,0810	-55,2857
	24/08/2024 17:01:57	MT - ITAÚBA - BR-163	A sirene está ligada		Status	45	NÃO	-11,0810	-55,2857
	24/08/2024 16:59:57	MT - ITAÚBA - BR-163	Ignição ligada		Status	69	NÃO	-11,0972	-55,2961
	24/08/2024 16:59:57	MT - ITAÚBA - BR-163	A sirene está ligada		Status	69	NÃO	-11,0972	-55,2961
	24/08/2024 16:57:57	MT - ITAÚBA - BR-163	Ignição ligada		Status	77	NÃO	-11,1164	-55,3084
	24/08/2024 16:57:57	MT - ITAÚBA - BR-163	A sirene está ligada		Status	77	NÃO	-11,1164	-55,3084
	24/08/2024 16:57:57	MT - ITAÚBA - BR-163	A sirene está ligada		Alerta de Software	77	NÃO	-11,1164	-55,3084
	24/08/2024 16:55:57	MT - ITAÚBA - Próx. BR-163	Ignição ligada		Status	75	NÃO	-11,1391	-55,3133
	24/08/2024 16:55:57	MT - ITAÚBA - Próx. BR-163	A sirene está ligada		Status	75	NÃO	-11,1391	-55,3133
	24/08/2024 16:55:57	MT - ITAÚBA - Próx. BR-163	A sirene está ligada		Alerta de Software	75	NÃO	-11,1391	-55,3133
	24/08/2024 16:54:16	MT - ITAÚBA - BR-163			Posição Normal	75	NÃO	-11,1578	-55,3143
	24/08/2024 16:54:16	MT - ITAÚBA - BR-163	A sirene está ligada		Alerta de Software	75	NÃO	-11,1578	-55,3143
	24/08/2024 16:53:57	MT - ITAÚBA - BR-163	Ignição ligada		Status	73	NÃO	-11,1614	-55,3136
	24/08/2024 16:53:57	MT - ITAÚBA - BR-163	A sirene está ligada		Status	73	NÃO	-11,1614	-55,3136
	24/08/2024 16:51:57	MT - ITAÚBA - BR-163	Ignição ligada		Status	41	NÃO	-11,1779	-55,3107
	24/08/2024 16:51:57	MT - ITAÚBA - BR-163	Ignição ligada		Status	41	NÃO	-11,1778	-55,3107
	24/08/2024 16:51:57	MT - ITAÚBA - BR-163	A sirene está ligada		Status	41	NÃO	-11,1779	-55,3107
	24/08/2024 16:51:57	MT - ITAÚBA - BR-163	A sirene está ligada		Status	41	NÃO	-11,1778	-55,3107
	24/08/2024 16:51:57	MT - ITAÚBA - BR-163	A sirene está ligada		Alerta de Software	41	NÃO	-11,1778	-55,3107
	24/08/2024 16:48:57	MT - ITAÚBA - BR-163	Ignição ligada		Status	59	SIM	-11,1973	-55,3072
	24/08/2024 16:48:57	MT - ITAÚBA - BR-163	A sirene está ligada		Status	59	SIM	-11,1973	-55,3072
	24/08/2024 16:46:57	MT - ITAÚBA - BR-163	Ignição ligada		Status	62	NÃO	-11,2270	-55,3025
	24/08/2024 16:46:57	MT - ITAÚBA - Próx. BR-163	Ignição ligada		Status	62	SIM	-11,2271	-55,3025
	24/08/2024 16:46:57	MT - ITAÚBA - BR-163	A sirene está ligada		Status	62	NÃO	-11,2270	-55,3025
	24/08/2024 16:46:57	MT - ITAÚBA - Próx. BR-163	A sirene está ligada		Status	62	SIM	-11,2271	-55,3025
	24/08/2024 16:46:57	MT - ITAÚBA - BR-163	A sirene está ligada		Alerta de Software	62	NÃO	-11,2270	-55,3025
	24/08/2024 16:43:57	MT - ITAÚBA - BR-163	Ignição ligada		Status	65	SIM	-11,2478	-55,3078
	24/08/2024 16:43:57	MT - ITAÚBA - BR-163	A sirene está ligada		Status	65	SIM	-11,2478	-55,3078
	24/08/2024 16:41:57	MT - CLÁUDIA - BR-163	Ignição ligada		Status	70	SIM	-11,2803	-55,3162

RELATÓRIO ANALÍTICO POR VEÍCULO
Período: 21/08/2024 00:00:00 à 27/08/2024 23:59:59
Identificador: FWJ4C28 LUIZ SC R 450 2021
Placa: FWJ4C28

Legenda:

-  Mensagens enviadas do Veículo (Veículo -> Central)
-  Mensagens enviadas do Veículo (Controle de Jornada Cliente)
-  Mensagens enviadas da Central (Central -> Veículo)






Sentido:	Data e Hora:	Localização:	Mensagem:	Modo Emergência	Tipo Mensagem:	Vel. (Km/h)	Log ?	Latitude	Longitude
	24/08/2024 16:41:57	MT - CLÁUDIA - Próx. BR-163	Ignição ligada		Status	70	NÃO	-11,2803	-55,3160
	24/08/2024 16:41:57	MT - CLÁUDIA - BR-163	A sirene está ligada		Status	70	SIM	-11,2803	-55,3162
	24/08/2024 16:41:57	MT - CLÁUDIA - Próx. BR-163	A sirene está ligada		Status	70	NÃO	-11,2803	-55,3160
	24/08/2024 16:41:57	MT - CLÁUDIA - Próx. BR-163	A sirene está ligada		Alerta de Software	70	NÃO	-11,2803	-55,3160
	24/08/2024 16:38:57	MT - CLÁUDIA - BR-163	Ignição ligada		Status	76	SIM	-11,3017	-55,3216
	24/08/2024 16:38:57	MT - CLÁUDIA - BR-163	A sirene está ligada		Status	76	SIM	-11,3017	-55,3216
	24/08/2024 16:36:57	MT - CLÁUDIA - BR-163	Ignição ligada		Status	71	SIM	-11,3338	-55,3298
	24/08/2024 16:36:57	MT - CLÁUDIA - BR-163	Ignição ligada		Status	71	NÃO	-11,3337	-55,3298
	24/08/2024 16:36:57	MT - CLÁUDIA - BR-163	A sirene está ligada		Status	71	SIM	-11,3338	-55,3298
	24/08/2024 16:36:57	MT - CLÁUDIA - BR-163	A sirene está ligada		Status	71	NÃO	-11,3337	-55,3298
	24/08/2024 16:36:57	MT - CLÁUDIA - BR-163	A sirene está ligada		Alerta de Software	71	NÃO	-11,3337	-55,3298
	24/08/2024 16:33:57	MT - CLÁUDIA - BR-163	Ignição ligada		Status	64	SIM	-11,3520	-55,3345
	24/08/2024 16:33:57	MT - CLÁUDIA - BR-163	A sirene está ligada		Status	64	SIM	-11,3520	-55,3345
	24/08/2024 16:31:57	MT - CLÁUDIA - BR-163	Ignição ligada		Status	72	SIM	-11,3837	-55,3426
	24/08/2024 16:31:57	MT - CLÁUDIA - Próx. BR-163	Ignição ligada		Status	72	NÃO	-11,3837	-55,3425
	24/08/2024 16:31:57	MT - CLÁUDIA - BR-163	A sirene está ligada		Status	72	SIM	-11,3837	-55,3426
	24/08/2024 16:31:57	MT - CLÁUDIA - Próx. BR-163	A sirene está ligada		Status	72	NÃO	-11,3837	-55,3425
	24/08/2024 16:31:57	MT - CLÁUDIA - Próx. BR-163	A sirene está ligada		Alerta de Software	72	NÃO	-11,3837	-55,3425
	24/08/2024 16:28:57	MT - CLÁUDIA - BR-163	Ignição ligada		Status	60	SIM	-11,4023	-55,3473
	24/08/2024 16:28:57	MT - CLÁUDIA - BR-163	A sirene está ligada		Status	60	SIM	-11,4023	-55,3473
	24/08/2024 16:26:57	MT - CLÁUDIA - BR-163	Ignição ligada		Status	71	SIM	-11,4343	-55,3554
	24/08/2024 16:26:57	MT - CLÁUDIA - Próx. BR-163	Ignição ligada		Status	71	NÃO	-11,4342	-55,3553
	24/08/2024 16:26:57	MT - CLÁUDIA - BR-163	A sirene está ligada		Status	71	SIM	-11,4343	-55,3554
	24/08/2024 16:26:57	MT - CLÁUDIA - Próx. BR-163	A sirene está ligada		Status	71	NÃO	-11,4342	-55,3553
	24/08/2024 16:26:57	MT - CLÁUDIA - Próx. BR-163	A sirene está ligada		Alerta de Software	71	NÃO	-11,4342	-55,3553
	24/08/2024 16:23:57	MT - CLÁUDIA - BR-163	Ignição ligada		Status	76	SIM	-11,4572	-55,3584
	24/08/2024 16:23:57	MT - CLÁUDIA - BR-163	A sirene está ligada		Status	76	SIM	-11,4572	-55,3584
	24/08/2024 16:21:57	MT - CLÁUDIA - BR-163	Ignição ligada		Status	65	SIM	-11,4901	-55,3629
	24/08/2024 16:21:57	MT - CLÁUDIA - Próx. BR-163	Ignição ligada		Status	65	NÃO	-11,4900	-55,3628
	24/08/2024 16:21:57	MT - CLÁUDIA - BR-163	A sirene está ligada		Status	65	SIM	-11,4901	-55,3629
	24/08/2024 16:21:57	MT - CLÁUDIA - Próx. BR-163	A sirene está ligada		Status	65	NÃO	-11,4900	-55,3628
	24/08/2024 16:21:57	MT - CLÁUDIA - Próx. BR-163	A sirene está ligada		Alerta de Software	65	NÃO	-11,4900	-55,3628
	24/08/2024 16:18:57	MT - SINOP - BR-163	Ignição ligada		Status	75	SIM	-11,5081	-55,3743
	24/08/2024 16:18:57	MT - SINOP - BR-163	A sirene está ligada		Status	75	SIM	-11,5081	-55,3743
	24/08/2024 16:16:57	MT - SINOP - BR-163	Ignição ligada		Status	73	SIM	-11,5378	-55,3916
	24/08/2024 16:16:57	MT - SINOP - BR-163	Ignição ligada		Status	73	NÃO	-11,5377	-55,3915
	24/08/2024 16:16:57	MT - SINOP - BR-163	A sirene está ligada		Status	73	SIM	-11,5378	-55,3916

RELATÓRIO ANALÍTICO POR VEÍCULO






































Período: 21/08/2024 00:00:00 à 27/08/2024 23:59:59

Identificador: FWJ4C28 LUIZ SC R 450 2021

Placa: FWJ4C28

- Legenda:**
-  Mensagens enviadas do Veículo (Veículo -> Central)
 -  Mensagens enviadas do Veículo (Controle de Jornada Cliente)
 -  Mensagens enviadas da Central (Central -> Veículo)






Sentido:	Data e Hora:	Localização:	Mensagem:	Modo Emergência	Tipo Mensagem:	Vel. (Km/h)	Log ?	Latitude	Longitude
	24/08/2024 16:16:57	MT - SINOP - BR-163	A sirene está ligada		Status	73	NÃO	-11,5377	-55,3915
	24/08/2024 16:16:57	MT - SINOP - BR-163	A sirene está ligada		Alerta de Software	73	NÃO	-11,5377	-55,3915
	24/08/2024 16:13:57	MT - SINOP - BR-163	Ignição ligada		Status	68	SIM	-11,5553	-55,4023
	24/08/2024 16:13:57	MT - SINOP - BR-163	A sirene está ligada		Status	68	SIM	-11,5553	-55,4023
	24/08/2024 16:11:57	MT - SINOP - BR-163	Ignição ligada		Status	0	SIM	-11,5654	-55,4082
	24/08/2024 16:11:57	MT - SINOP - BR-163	Ignição ligada		Status	0	NÃO	-11,5653	-55,4082
	24/08/2024 16:11:57	MT - SINOP - BR-163	A sirene está ligada		Status	0	SIM	-11,5654	-55,4082
	24/08/2024 16:11:57	MT - SINOP - BR-163	A sirene está ligada		Status	0	NÃO	-11,5653	-55,4082
	24/08/2024 16:11:57	MT - SINOP - BR-163	A sirene está ligada		Alerta de Software	0	NÃO	-11,5653	-55,4082
	24/08/2024 16:11:57	MT - SINOP - BR-163	Parada do Veículo		Alerta de Software	0	NÃO	-11,5653	-55,4082
	24/08/2024 16:08:57	MT - SINOP - BR-163	Ignição ligada		Status	78	SIM	-11,5740	-55,4133
	24/08/2024 16:08:57	MT - SINOP - BR-163	A sirene está ligada		Status	78	SIM	-11,5740	-55,4133
	24/08/2024 16:07:29	MT - SINOP - BR-163			Posição Normal	67	NÃO	-11,5882	-55,4217
	24/08/2024 16:07:29	MT - SINOP - BR-163	A sirene está ligada		Alerta de Software	67	NÃO	-11,5882	-55,4217
	24/08/2024 16:06:57	MT - SINOP - BR-163	Ignição ligada		Status	66	NÃO	-11,5929	-55,4245
	24/08/2024 16:06:57	MT - SINOP - BR-163	A sirene está ligada		Status	66	NÃO	-11,5929	-55,4245
	24/08/2024 16:04:57	MT - SINOP - Próx. BR-163	Ignição ligada		Status	75	NÃO	-11,6140	-55,4309
	24/08/2024 16:04:57	MT - SINOP - Próx. BR-163	A sirene está ligada		Status	75	NÃO	-11,6140	-55,4309
	24/08/2024 16:04:57	MT - SINOP - Próx. BR-163	A sirene está ligada		Alerta de Software	75	NÃO	-11,6140	-55,4309
	24/08/2024 16:03:48	MT - SINOP - BR-163			Posição Normal	75	NÃO	-11,6270	-55,4343
	24/08/2024 16:03:48	MT - SINOP - BR-163			Posição Normal	75	NÃO	-11,6270	-55,4343
	24/08/2024 16:03:48	MT - SINOP - BR-163	A sirene está ligada		Alerta de Software	75	NÃO	-11,6270	-55,4343
	24/08/2024 16:02:57	MT - SINOP - Próx. BR-163	Ignição ligada		Status	72	NÃO	-11,6366	-55,4367
	24/08/2024 16:02:57	MT - SINOP - Próx. BR-163	A sirene está ligada		Status	72	NÃO	-11,6366	-55,4367
	24/08/2024 16:00:57	MT - SINOP - BR-163	Ignição ligada		Status	74	NÃO	-11,6591	-55,4426
	24/08/2024 16:00:57	MT - SINOP - BR-163	A sirene está ligada		Status	74	NÃO	-11,6591	-55,4426
	24/08/2024 16:00:57	MT - SINOP - BR-163	A sirene está ligada		Alerta de Software	74	NÃO	-11,6591	-55,4426
	24/08/2024 15:58:57	MT - SINOP - BR-163	Ignição ligada		Status	66	NÃO	-11,6811	-55,4483
	24/08/2024 15:58:57	MT - SINOP - BR-163	A sirene está ligada		Status	66	NÃO	-11,6811	-55,4483
	24/08/2024 15:58:57	MT - SINOP - BR-163	A sirene está ligada		Alerta de Software	66	NÃO	-11,6811	-55,4483
	24/08/2024 15:56:57	MT - SINOP - BR-163	Ignição ligada		Status	66	NÃO	-11,6984	-55,4528
	24/08/2024 15:56:57	MT - SINOP - BR-163	A sirene está ligada		Status	66	NÃO	-11,6984	-55,4528
	24/08/2024 15:56:57	MT - SINOP - BR-163	A sirene está ligada		Alerta de Software	66	NÃO	-11,6984	-55,4528
	24/08/2024 15:54:57	MT - SINOP - BR-163	Ignição ligada		Status	56	NÃO	-11,7177	-55,4578
	24/08/2024 15:54:57	MT - SINOP - BR-163	A sirene está ligada		Status	56	NÃO	-11,7177	-55,4578
	24/08/2024 15:54:57	MT - SINOP - BR-163	A sirene está ligada		Alerta de Software	56	NÃO	-11,7177	-55,4578
	24/08/2024 15:52:57	MT - SINOP - Próx. BR-163	Ignição ligada		Status	69	NÃO	-11,7385	-55,4632

RELATÓRIO ANALÍTICO POR VEÍCULO






































Período: 21/08/2024 00:00:00 à 27/08/2024 23:59:59

Identificador: FWJ4C28 LUIZ SC R 450 2021

Placa: FWJ4C28

- Legenda:**
-  Mensagens enviadas do Veículo (Veículo -> Central)
 -  Mensagens enviadas do Veículo (Controle de Jornada Cliente)
 -  Mensagens enviadas da Central (Central -> Veículo)






Sentido:	Data e Hora:	Localização:	Mensagem:	Modo Emergência	Tipo Mensagem:	Vel. (Km/h)	Log ?	Latitude	Longitude
	24/08/2024 15:52:57	MT - SINOP - Próx. BR-163	A sirene está ligada		Status	69	NÃO	-11,7385	-55,4632
	24/08/2024 15:52:57	MT - SINOP - Próx. BR-163	A sirene está ligada		Alerta de Software	69	NÃO	-11,7385	-55,4632
	24/08/2024 15:50:57	MT - SINOP - BR-163	Ignição ligada		Status	70	NÃO	-11,7597	-55,4688
	24/08/2024 15:50:57	MT - SINOP - BR-163	A sirene está ligada		Status	70	NÃO	-11,7597	-55,4688
	24/08/2024 15:50:57	MT - SINOP - BR-163	A sirene está ligada		Alerta de Software	70	NÃO	-11,7597	-55,4688
	24/08/2024 15:48:57	MT - SINOP - BR-163	Ignição ligada		Status	17	NÃO	-11,7740	-55,4725
	24/08/2024 15:48:57	MT - SINOP - BR-163	A sirene está ligada		Status	17	NÃO	-11,7740	-55,4725
	24/08/2024 15:48:57	MT - SINOP - BR-163	A sirene está ligada		Alerta de Software	17	NÃO	-11,7740	-55,4725
	24/08/2024 15:46:57	MT - SINOP - BR-163	Ignição ligada		Status	42	NÃO	-11,7840	-55,4751
	24/08/2024 15:46:57	MT - SINOP - BR-163	A sirene está ligada		Status	42	NÃO	-11,7840	-55,4751
	24/08/2024 15:46:57	MT - SINOP - BR-163	A sirene está ligada		Alerta de Software	42	NÃO	-11,7840	-55,4751
	24/08/2024 15:44:57	MT - SINOP - BR-163	Ignição ligada		Status	65	NÃO	-11,8033	-55,4801
	24/08/2024 15:44:57	MT - SINOP - BR-163	A sirene está ligada		Status	65	NÃO	-11,8033	-55,4801
	24/08/2024 15:44:57	MT - SINOP - BR-163	A sirene está ligada		Alerta de Software	65	NÃO	-11,8033	-55,4801
	24/08/2024 15:42:57	MT - SINOP - BR-163	Ignição ligada		Status	61	NÃO	-11,8219	-55,4850
	24/08/2024 15:42:57	MT - SINOP - BR-163	A sirene está ligada		Status	61	NÃO	-11,8219	-55,4850
	24/08/2024 15:42:57	MT - SINOP - BR-163	A sirene está ligada		Alerta de Software	61	NÃO	-11,8219	-55,4850
	24/08/2024 15:40:57	MT - SINOP - BR-163	Ignição ligada		Status	35	NÃO	-11,8351	-55,4884
	24/08/2024 15:40:57	MT - SINOP - BR-163	A sirene está ligada		Status	35	NÃO	-11,8351	-55,4884
	24/08/2024 15:40:57	MT - SINOP - BR-163	A sirene está ligada		Alerta de Software	35	NÃO	-11,8351	-55,4884
	24/08/2024 15:38:57	MT - SINOP - BR-163	Ignição ligada		Status	46	NÃO	-11,8506	-55,4924
	24/08/2024 15:38:57	MT - SINOP - BR-163	A sirene está ligada		Status	46	NÃO	-11,8506	-55,4924
	24/08/2024 15:38:57	MT - SINOP - BR-163	A sirene está ligada		Alerta de Software	46	NÃO	-11,8506	-55,4924
	24/08/2024 15:36:57	MT - SINOP - BR-163	Ignição ligada		Status	46	NÃO	-11,8664	-55,4963
	24/08/2024 15:36:57	MT - SINOP - BR-163	A sirene está ligada		Status	46	NÃO	-11,8664	-55,4963
	24/08/2024 15:36:57	MT - SINOP - BR-163	A sirene está ligada		Alerta de Software	46	NÃO	-11,8664	-55,4963
	24/08/2024 15:34:57	MT - SINOP - BR-163	Ignição ligada		Status	47	NÃO	-11,8816	-55,5005
	24/08/2024 15:34:57	MT - SINOP - BR-163	A sirene está ligada		Status	47	NÃO	-11,8816	-55,5005
	24/08/2024 15:34:57	MT - SINOP - BR-163	A sirene está ligada		Alerta de Software	47	NÃO	-11,8816	-55,5005
	24/08/2024 15:32:57	MT - SINOP - BR-163	Ignição ligada		Status	40	NÃO	-11,8948	-55,5039
	24/08/2024 15:32:57	MT - SINOP - BR-163	A sirene está ligada		Status	40	NÃO	-11,8948	-55,5039
	24/08/2024 15:32:57	MT - SINOP - BR-163	A sirene está ligada		Alerta de Software	40	NÃO	-11,8948	-55,5039
	24/08/2024 15:30:57	MT - SINOP - BR-163	Ignição ligada		Status	55	NÃO	-11,9103	-55,5080
	24/08/2024 15:30:57	MT - SINOP - BR-163	A sirene está ligada		Status	55	NÃO	-11,9103	-55,5080
	24/08/2024 15:30:57	MT - SINOP - BR-163	A sirene está ligada		Alerta de Software	55	NÃO	-11,9103	-55,5080
	24/08/2024 15:28:57	MT - SINOP - BR-163	Ignição ligada		Status	56	NÃO	-11,9284	-55,5127
	24/08/2024 15:28:57	MT - SINOP - BR-163	A sirene está ligada		Status	56	NÃO	-11,9284	-55,5127

RELATÓRIO ANALÍTICO POR VEÍCULO






































Período: 21/08/2024 00:00:00 à 27/08/2024 23:59:59

Identificador: FWJ4C28 LUIZ SC R 450 2021

Placa: FWJ4C28

- Legenda:**
-  Mensagens enviadas do Veículo (Veículo -> Central)
 -  Mensagens enviadas do Veículo (Controle de Jornada Cliente)
 -  Mensagens enviadas da Central (Central -> Veículo)



Sentido:	Data e Hora:	Localização:	Mensagem:	Modo Emergência	Tipo Mensagem:	Vel. (Km/h)	Log ?	Latitude	Longitude
	24/08/2024 15:28:57	MT - SINOP - BR-163	A sirene está ligada		Alerta de Software	56	NÃO	-11,9284	-55,5127
	24/08/2024 15:26:57	MT - SINOP - BR-163	Ignição ligada		Status	56	NÃO	-11,9451	-55,5168
	24/08/2024 15:26:57	MT - SINOP - BR-163	A sirene está ligada		Status	56	NÃO	-11,9451	-55,5168
	24/08/2024 15:26:57	MT - SINOP - BR-163	A sirene está ligada		Alerta de Software	56	NÃO	-11,9451	-55,5168
	24/08/2024 15:24:57	MT - SINOP - BR-163	Ignição ligada		Status	49	NÃO	-11,9622	-55,5169
	24/08/2024 15:24:57	MT - SINOP - BR-163	A sirene está ligada		Status	49	NÃO	-11,9622	-55,5169
	24/08/2024 15:24:57	MT - SINOP - BR-163	A sirene está ligada		Alerta de Software	49	NÃO	-11,9622	-55,5169
	24/08/2024 15:22:57	MT - SINOP - BR-163	Ignição ligada		Status	52	NÃO	-11,9823	-55,5170
	24/08/2024 15:22:57	MT - SINOP - BR-163	A sirene está ligada		Status	52	NÃO	-11,9823	-55,5170
	24/08/2024 15:22:57	MT - SINOP - BR-163	A sirene está ligada		Alerta de Software	52	NÃO	-11,9823	-55,5170
	24/08/2024 15:20:57	MT - SINOP - BR-163	Ignição ligada		Status	62	NÃO	-11,9993	-55,5171
	24/08/2024 15:20:57	MT - SINOP - BR-163	A sirene está ligada		Status	62	NÃO	-11,9993	-55,5171
	24/08/2024 15:20:57	MT - SINOP - BR-163	A sirene está ligada		Alerta de Software	62	NÃO	-11,9993	-55,5171
	24/08/2024 15:18:57	MT - SINOP - BR-163	Ignição ligada		Status	69	NÃO	-12,0199	-55,5172
	24/08/2024 15:18:57	MT - SINOP - BR-163	A sirene está ligada		Status	69	NÃO	-12,0199	-55,5172
	24/08/2024 15:18:57	MT - SINOP - BR-163	A sirene está ligada		Alerta de Software	69	NÃO	-12,0199	-55,5172
	24/08/2024 15:16:56	MT - SINOP - BR-163	Ignição ligada		Status	73	NÃO	-12,0416	-55,5173
	24/08/2024 15:16:56	MT - SINOP - BR-163	A sirene está ligada		Status	73	NÃO	-12,0416	-55,5173
	24/08/2024 15:16:56	MT - SINOP - BR-163	A sirene está ligada		Alerta de Software	73	NÃO	-12,0416	-55,5173
	24/08/2024 15:14:56	MT - SINOP - BR-163	Ignição ligada		Status	72	NÃO	-12,0645	-55,5175
	24/08/2024 15:14:56	MT - SINOP - BR-163	A sirene está ligada		Status	72	NÃO	-12,0645	-55,5175
	24/08/2024 15:14:56	MT - SINOP - BR-163	A sirene está ligada		Alerta de Software	72	NÃO	-12,0645	-55,5175
	24/08/2024 15:12:56	MT - SINOP - BR-163	Ignição ligada		Status	66	NÃO	-12,0852	-55,5176
	24/08/2024 15:12:56	MT - SINOP - BR-163	A sirene está ligada		Status	66	NÃO	-12,0852	-55,5176
	24/08/2024 15:12:56	MT - SINOP - BR-163	A sirene está ligada		Alerta de Software	66	NÃO	-12,0852	-55,5176
	24/08/2024 15:10:56	MT - SINOP - Próx. BR-163	Ignição ligada		Status	70	NÃO	-12,1068	-55,5171
	24/08/2024 15:10:56	MT - SINOP - Próx. BR-163	A sirene está ligada		Status	70	NÃO	-12,1068	-55,5171
	24/08/2024 15:10:56	MT - SINOP - Próx. BR-163	A sirene está ligada		Alerta de Software	70	NÃO	-12,1068	-55,5171
	24/08/2024 15:08:56	MT - SINOP - BR-163	Ignição ligada		Status	51	NÃO	-12,1283	-55,5154
	24/08/2024 15:08:56	MT - SINOP - BR-163	A sirene está ligada		Status	51	NÃO	-12,1283	-55,5154
	24/08/2024 15:08:56	MT - SINOP - BR-163	A sirene está ligada		Alerta de Software	51	NÃO	-12,1283	-55,5154
	24/08/2024 15:06:56	MT - SINOP - Próx. BR-163	Ignição ligada		Status	69	NÃO	-12,1483	-55,5137
	24/08/2024 15:06:56	MT - SINOP - Próx. BR-163	A sirene está ligada		Status	69	NÃO	-12,1483	-55,5137
	24/08/2024 15:06:56	MT - SINOP - Próx. BR-163	A sirene está ligada		Alerta de Software	69	NÃO	-12,1483	-55,5137
	24/08/2024 15:04:56	MT - VERA - BR-163	Ignição ligada		Status	67	NÃO	-12,1691	-55,5188
	24/08/2024 15:04:56	MT - VERA - BR-163	A sirene está ligada		Status	67	NÃO	-12,1691	-55,5188
	24/08/2024 15:04:56	MT - VERA - BR-163	A sirene está ligada		Alerta de Software	67	NÃO	-12,1691	-55,5188


RELATÓRIO ANALÍTICO POR VEÍCULO


Período: 21/08/2024 00:00:00 à 27/08/2024 23:59:59


Identificador: FWJ4C28 LUIZ SC R 450 2021

Placa: FWJ4C28



































Legenda:

 Mensagens enviadas do Veículo (Veículo -> Central)

 Mensagens enviadas do Veículo (Controle de Jornada Cliente)

 Mensagens enviadas da Central (Central -> Veículo)



Sentido:	Data e Hora:	Localização:	Mensagem:	Modo Emergência	Tipo Mensagem:	Vel. (Km/h)	Log ?	Latitude	Longitude
	24/08/2024 15:02:56	MT - VERA - Próx. BR-163	Ignição ligada		Status	74	NÃO	-12,1881	-55,5307
	24/08/2024 15:02:56	MT - VERA - Próx. BR-163	A sirene está ligada		Status	74	NÃO	-12,1881	-55,5307
	24/08/2024 15:02:56	MT - VERA - Próx. BR-163	A sirene está ligada		Alerta de Software	74	NÃO	-12,1881	-55,5307
	24/08/2024 15:00:56	MT - VERA - BR-163	Ignição ligada		Status	76	NÃO	-12,2096	-55,5391
	24/08/2024 15:00:56	MT - VERA - BR-163	A sirene está ligada		Status	76	NÃO	-12,2096	-55,5391
	24/08/2024 15:00:56	MT - VERA - BR-163	A sirene está ligada		Alerta de Software	76	NÃO	-12,2096	-55,5391
	24/08/2024 14:58:56	MT - VERA - BR-163	Ignição ligada		Status	67	NÃO	-12,2309	-55,5453
	24/08/2024 14:58:56	MT - VERA - BR-163	A sirene está ligada		Status	67	NÃO	-12,2309	-55,5453
	24/08/2024 14:58:56	MT - VERA - BR-163	A sirene está ligada		Alerta de Software	67	NÃO	-12,2309	-55,5453
	24/08/2024 14:56:56	MT - VERA - BR-163	Ignição ligada		Status	70	NÃO	-12,2496	-55,5507
	24/08/2024 14:56:56	MT - VERA - BR-163	A sirene está ligada		Status	70	NÃO	-12,2496	-55,5507
	24/08/2024 14:56:56	MT - VERA - BR-163	A sirene está ligada		Alerta de Software	70	NÃO	-12,2496	-55,5507
	24/08/2024 14:54:56	MT - VERA - BR-163	Ignição ligada		Status	70	NÃO	-12,2705	-55,5568
	24/08/2024 14:54:56	MT - VERA - BR-163	A sirene está ligada		Status	70	NÃO	-12,2705	-55,5568
	24/08/2024 14:54:56	MT - VERA - BR-163	A sirene está ligada		Alerta de Software	70	NÃO	-12,2705	-55,5568
	24/08/2024 14:52:56	MT - VERA - BR-163	Ignição ligada		Status	54	NÃO	-12,2884	-55,5630
	24/08/2024 14:52:56	MT - VERA - BR-163	A sirene está ligada		Status	54	NÃO	-12,2884	-55,5630
	24/08/2024 14:52:56	MT - VERA - BR-163	A sirene está ligada		Alerta de Software	54	NÃO	-12,2884	-55,5630
	24/08/2024 14:50:56	MT - SORRISO - BR-163	Ignição ligada		Status	67	NÃO	-12,3057	-55,5752
	24/08/2024 14:50:56	MT - SORRISO - BR-163	A sirene está ligada		Status	67	NÃO	-12,3057	-55,5752
	24/08/2024 14:50:56	MT - SORRISO - BR-163	A sirene está ligada		Alerta de Software	67	NÃO	-12,3057	-55,5752
	24/08/2024 14:48:56	MT - SORRISO - BR-163	Ignição ligada		Status	68	NÃO	-12,3228	-55,5836
	24/08/2024 14:48:56	MT - SORRISO - BR-163	A sirene está ligada		Status	68	NÃO	-12,3228	-55,5836
	24/08/2024 14:48:56	MT - SORRISO - BR-163	A sirene está ligada		Alerta de Software	68	NÃO	-12,3228	-55,5836
	24/08/2024 14:46:56	MT - SORRISO - BR-163	Ignição ligada		Status	62	NÃO	-12,3416	-55,5929
	24/08/2024 14:46:56	MT - SORRISO - BR-163	A sirene está ligada		Status	62	NÃO	-12,3416	-55,5929
	24/08/2024 14:46:56	MT - SORRISO - BR-163	A sirene está ligada		Alerta de Software	62	NÃO	-12,3416	-55,5929
	24/08/2024 14:44:56	MT - SORRISO - Próx. BR-163	Ignição ligada		Status	45	NÃO	-12,3549	-55,5994
	24/08/2024 14:44:56	MT - SORRISO - Próx. BR-163	A sirene está ligada		Status	45	NÃO	-12,3549	-55,5994
	24/08/2024 14:44:56	MT - SORRISO - Próx. BR-163	A sirene está ligada		Alerta de Software	45	NÃO	-12,3549	-55,5994
	24/08/2024 14:42:56	MT - SORRISO - BR-163	Ignição ligada		Status	75	NÃO	-12,3749	-55,6093
	24/08/2024 14:42:56	MT - SORRISO - BR-163	A sirene está ligada		Status	75	NÃO	-12,3749	-55,6093
	24/08/2024 14:42:56	MT - SORRISO - BR-163	A sirene está ligada		Alerta de Software	75	NÃO	-12,3749	-55,6093
	24/08/2024 14:40:56	MT - SORRISO - Próx. BR-163	Ignição ligada		Status	74	NÃO	-12,3956	-55,6195
	24/08/2024 14:40:56	MT - SORRISO - Próx. BR-163	A sirene está ligada		Status	74	NÃO	-12,3956	-55,6195
	24/08/2024 14:40:56	MT - SORRISO - Próx. BR-163	A sirene está ligada		Alerta de Software	74	NÃO	-12,3956	-55,6195
	24/08/2024 14:38:56	MT - SORRISO - BR-163	Ignição ligada		Status	73	NÃO	-12,4130	-55,6322


RELATÓRIO ANALÍTICO POR VEÍCULO


Período: 21/08/2024 00:00:00 à 27/08/2024 23:59:59


Identificador: FWJ4C28 LUIZ SC R 450 2021

Placa: FWJ4C28






































Legenda:

 Mensagens enviadas do Veículo (Veículo -> Central)

 Mensagens enviadas do Veículo (Controle de Jornada Cliente)

 Mensagens enviadas da Central (Central -> Veículo)



Sentido:	Data e Hora:	Localização:	Mensagem:	Modo Emergência	Tipo Mensagem:	Vel. (Km/h)	Log ?	Latitude	Longitude
	24/08/2024 14:38:56	MT - SORRISO - BR-163	A sirene está ligada		Status	73	NÃO	-12,4130	-55,6322
	24/08/2024 14:38:56	MT - SORRISO - BR-163	A sirene está ligada		Alerta de Software	73	NÃO	-12,4130	-55,6322
	24/08/2024 14:36:56	MT - SORRISO - BR-163	Ignição ligada		Status	63	NÃO	-12,4299	-55,6450
	24/08/2024 14:36:56	MT - SORRISO - BR-163	A sirene está ligada		Status	63	NÃO	-12,4299	-55,6450
	24/08/2024 14:36:56	MT - SORRISO - BR-163	A sirene está ligada		Alerta de Software	63	NÃO	-12,4299	-55,6450
	24/08/2024 14:34:56	MT - SORRISO - BR-163	Ignição ligada		Status	56	NÃO	-12,4437	-55,6554
	24/08/2024 14:34:56	MT - SORRISO - BR-163	A sirene está ligada		Status	56	NÃO	-12,4437	-55,6554
	24/08/2024 14:34:56	MT - SORRISO - BR-163	A sirene está ligada		Alerta de Software	56	NÃO	-12,4437	-55,6554
	24/08/2024 14:32:56	MT - SORRISO - BR-163	Ignição ligada		Status	72	NÃO	-12,4621	-55,6676
	24/08/2024 14:32:56	MT - SORRISO - BR-163	A sirene está ligada		Status	72	NÃO	-12,4621	-55,6676
	24/08/2024 14:32:56	MT - SORRISO - BR-163	A sirene está ligada		Alerta de Software	72	NÃO	-12,4621	-55,6676
	24/08/2024 14:30:56	MT - SORRISO - BR-163	Ignição ligada		Status	71	NÃO	-12,4810	-55,6780
	24/08/2024 14:30:56	MT - SORRISO - BR-163	A sirene está ligada		Status	71	NÃO	-12,4810	-55,6780
	24/08/2024 14:30:56	MT - SORRISO - BR-163	A sirene está ligada		Alerta de Software	71	NÃO	-12,4810	-55,6780
	24/08/2024 14:28:56	MT - SORRISO - BR-163	Ignição ligada		Status	59	NÃO	-12,4992	-55,6879
	24/08/2024 14:28:56	MT - SORRISO - BR-163	A sirene está ligada		Status	59	NÃO	-12,4992	-55,6879
	24/08/2024 14:28:56	MT - SORRISO - BR-163	A sirene está ligada		Alerta de Software	59	NÃO	-12,4992	-55,6879
	24/08/2024 14:26:56	MT - SORRISO - Próx. BR-163	Ignição ligada		Status	47	NÃO	-12,5148	-55,6964
	24/08/2024 14:26:56	MT - SORRISO - Próx. BR-163	A sirene está ligada		Status	47	NÃO	-12,5148	-55,6964
	24/08/2024 14:26:56	MT - SORRISO - Próx. BR-163	A sirene está ligada		Alerta de Software	47	NÃO	-12,5148	-55,6964
	24/08/2024 14:24:56	MT - SORRISO - BR-163	Ignição ligada		Status	49	NÃO	-12,5289	-55,7041
	24/08/2024 14:24:56	MT - SORRISO - BR-163	A sirene está ligada		Status	49	NÃO	-12,5289	-55,7041
	24/08/2024 14:24:56	MT - SORRISO - BR-163	A sirene está ligada		Alerta de Software	49	NÃO	-12,5289	-55,7041
	24/08/2024 14:22:56	MT - SORRISO - Avenida Idemar Riedi	Ignição ligada		Status	49	NÃO	-12,5449	-55,7093
	24/08/2024 14:22:56	MT - SORRISO - Avenida Idemar Riedi	A sirene está ligada		Status	49	NÃO	-12,5449	-55,7093
	24/08/2024 14:22:56	MT - SORRISO - Avenida Idemar Riedi	A sirene está ligada		Alerta de Software	49	NÃO	-12,5449	-55,7093
	24/08/2024 14:20:56	MT - SORRISO - BR-163	Ignição ligada		Status	58	NÃO	-12,5577	-55,7176
	24/08/2024 14:20:56	MT - SORRISO - BR-163	A sirene está ligada		Status	58	NÃO	-12,5577	-55,7176
	24/08/2024 14:20:56	MT - SORRISO - BR-163	A sirene está ligada		Alerta de Software	58	NÃO	-12,5577	-55,7176
	24/08/2024 14:20:04	MT - SORRISO - BR-163			Posição Normal	55	NÃO	-12,5636	-55,7214
	24/08/2024 14:18:56	MT - SORRISO - BR-163	Ignição ligada		Status	56	NÃO	-12,5720	-55,7269
	24/08/2024 14:18:56	MT - SORRISO - BR-163	A sirene está ligada		Status	56	NÃO	-12,5720	-55,7269
	24/08/2024 14:18:56	MT - SORRISO - BR-163	A sirene está ligada		Alerta de Software	56	NÃO	-12,5720	-55,7269
	24/08/2024 14:16:56	MT - SORRISO - BR-163	Ignição ligada		Status	67	NÃO	-12,5867	-55,7376
	24/08/2024 14:16:56	MT - SORRISO - BR-163	A sirene está ligada		Status	67	NÃO	-12,5867	-55,7376
	24/08/2024 14:16:56	MT - SORRISO - BR-163	A sirene está ligada		Alerta de Software	67	NÃO	-12,5867	-55,7376
	24/08/2024 14:14:56	MT - SORRISO - Próx. BR-163	Ignição ligada		Status	50	NÃO	-12,6004	-55,7490

RELATÓRIO ANALÍTICO POR VEÍCULO






































Período: 21/08/2024 00:00:00 à 27/08/2024 23:59:59

Identificador: FWJ4C28 LUIZ SC R 450 2021

Placa: FWJ4C28

- Legenda:**
-  Mensagens enviadas do Veículo (Veículo -> Central)
 -  Mensagens enviadas do Veículo (Controle de Jornada Cliente)
 -  Mensagens enviadas da Central (Central -> Veículo)



Sentido:	Data e Hora:	Localização:	Mensagem:	Modo Emergência	Tipo Mensagem:	Vel. (Km/h)	Log ?	Latitude	Longitude
	24/08/2024 14:14:56	MT - SORRISO - Próx. BR-163	A sirene está ligada		Status	50	NÃO	-12,6004	-55,7490
	24/08/2024 14:14:56	MT - SORRISO - Próx. BR-163	A sirene está ligada		Alerta de Software	50	NÃO	-12,6004	-55,7490
	24/08/2024 14:12:56	MT - SORRISO - Próx. BR-163	Ignição ligada		Status	69	NÃO	-12,6151	-55,7613
	24/08/2024 14:12:56	MT - SORRISO - Próx. BR-163	A sirene está ligada		Status	69	NÃO	-12,6151	-55,7613
	24/08/2024 14:12:56	MT - SORRISO - Próx. BR-163	A sirene está ligada		Alerta de Software	69	NÃO	-12,6151	-55,7613
	24/08/2024 14:10:56	MT - SORRISO - Próx. BR-163	Ignição ligada		Status	66	NÃO	-12,6306	-55,7742
	24/08/2024 14:10:56	MT - SORRISO - Próx. BR-163	A sirene está ligada		Status	66	NÃO	-12,6306	-55,7742
	24/08/2024 14:10:56	MT - SORRISO - Próx. BR-163	A sirene está ligada		Alerta de Software	66	NÃO	-12,6306	-55,7742
	24/08/2024 14:08:56	MT - SORRISO - BR-163	Ignição ligada		Status	66	NÃO	-12,6477	-55,7875
	24/08/2024 14:08:56	MT - SORRISO - BR-163	A sirene está ligada		Status	66	NÃO	-12,6477	-55,7875
	24/08/2024 14:08:56	MT - SORRISO - BR-163	A sirene está ligada		Alerta de Software	66	NÃO	-12,6477	-55,7875
	24/08/2024 14:08:54	MT - SORRISO - Próx. BR-163			Posição Normal	65	NÃO	-12,6479	-55,7875
	24/08/2024 14:06:56	MT - SORRISO - BR-163	Ignição ligada		Status	72	NÃO	-12,6677	-55,7926
	24/08/2024 14:06:56	MT - SORRISO - BR-163	A sirene está ligada		Status	72	NÃO	-12,6677	-55,7926
	24/08/2024 14:04:56	MT - SORRISO - BR-163	Ignição ligada		Status	76	NÃO	-12,6882	-55,8019
	24/08/2024 14:04:56	MT - SORRISO - BR-163	A sirene está ligada		Status	76	NÃO	-12,6882	-55,8019
	24/08/2024 14:04:56	MT - SORRISO - BR-163	A sirene está ligada		Alerta de Software	76	NÃO	-12,6882	-55,8019
	24/08/2024 14:02:56	MT - SORRISO - Próx. BR-163	Ignição ligada		Status	28	NÃO	-12,6988	-55,8119
	24/08/2024 14:02:56	MT - SORRISO - Próx. BR-163	A sirene está ligada		Status	28	NÃO	-12,6988	-55,8119
	24/08/2024 14:02:56	MT - SORRISO - Próx. BR-163	A sirene está ligada		Alerta de Software	28	NÃO	-12,6988	-55,8119
	24/08/2024 14:02:02	MT - SORRISO - Próx. BR-163			Posição Normal	58	NÃO	-12,7036	-55,8162
	24/08/2024 14:02:02	MT - SORRISO - Próx. BR-163	A sirene está ligada		Alerta de Software	58	NÃO	-12,7036	-55,8162
	24/08/2024 14:00:56	MT - SORRISO - BR-163	Ignição ligada		Status	64	NÃO	-12,7127	-55,8218
	24/08/2024 14:00:56	MT - SORRISO - BR-163	A sirene está ligada		Status	64	NÃO	-12,7127	-55,8218
	24/08/2024 13:58:56	MT - SORRISO - BR-163	Ignição ligada		Status	57	NÃO	-12,7293	-55,8301
	24/08/2024 13:58:56	MT - SORRISO - BR-163	A sirene está ligada		Status	57	NÃO	-12,7293	-55,8301
	24/08/2024 13:56:56	MT - SORRISO - BR-163	Ignição ligada		Status	66	NÃO	-12,7503	-55,8330
	24/08/2024 13:56:56	MT - SORRISO - BR-163	A sirene está ligada		Status	66	NÃO	-12,7503	-55,8330
	24/08/2024 13:56:56	MT - SORRISO - BR-163	A sirene está ligada		Alerta de Software	66	NÃO	-12,7503	-55,8330
	24/08/2024 13:56:55	MT - SORRISO - Próx. BR-163			Posição Normal	66	NÃO	-12,7506	-55,8330
	24/08/2024 13:54:56	MT - SORRISO - BR-163	Ignição ligada		Status	73	NÃO	-12,7715	-55,8359
	24/08/2024 13:54:56	MT - SORRISO - BR-163	A sirene está ligada		Status	73	NÃO	-12,7715	-55,8359
	24/08/2024 13:52:56	MT - SORRISO - Próx. BR-163	Ignição ligada		Status	74	NÃO	-12,8045	-55,8318
	24/08/2024 13:52:56	MT - SORRISO - BR-163	Ignição ligada		Status	74	NÃO	-12,8045	-55,8320
	24/08/2024 13:52:56	MT - SORRISO - Próx. BR-163	A sirene está ligada		Status	74	NÃO	-12,8045	-55,8318
	24/08/2024 13:52:56	MT - SORRISO - BR-163	A sirene está ligada		Status	74	NÃO	-12,8045	-55,8320
	24/08/2024 13:52:56	MT - SORRISO - Próx. BR-163	A sirene está ligada		Alerta de Software	74	NÃO	-12,8045	-55,8318

RELATÓRIO ANALÍTICO POR VEÍCULO






































Período: 21/08/2024 00:00:00 à 27/08/2024 23:59:59

Identificador: FWJ4C28 LUIZ SC R 450 2021

Placa: FWJ4C28

- Legenda:**
-  Mensagens enviadas do Veículo (Veículo -> Central)
 -  Mensagens enviadas do Veículo (Controle de Jornada Cliente)
 -  Mensagens enviadas da Central (Central -> Veículo)






Sentido:	Data e Hora:	Localização:	Mensagem:	Modo Emergência	Tipo Mensagem:	Vel. (Km/h)	Log ?	Latitude	Longitude
	24/08/2024 13:49:56	MT - SORRISO - BR-163	Ignição ligada		Status	77	SIM	-12,8263	-55,8255
	24/08/2024 13:49:56	MT - SORRISO - BR-163	A sirene está ligada		Status	77	SIM	-12,8263	-55,8255
	24/08/2024 13:47:56	MT - SORRISO - Perimetral Paraná	Ignição ligada		Status	60	NÃO	-12,8572	-55,8312
	24/08/2024 13:47:56	MT - SORRISO - Perimetral Paraná	Ignição ligada		Status	60	SIM	-12,8572	-55,8312
	24/08/2024 13:47:56	MT - SORRISO - Perimetral Paraná	A sirene está ligada		Status	60	NÃO	-12,8572	-55,8312
	24/08/2024 13:47:56	MT - SORRISO - Perimetral Paraná	A sirene está ligada		Status	60	SIM	-12,8572	-55,8312
	24/08/2024 13:47:56	MT - SORRISO - Perimetral Paraná	A sirene está ligada		Alerta de Software	60	NÃO	-12,8572	-55,8312
	24/08/2024 13:44:56	MT - SORRISO - BR-163	Ignição ligada		Status	68	SIM	-12,8698	-55,8361
	24/08/2024 13:44:56	MT - SORRISO - BR-163	A sirene está ligada		Status	68	SIM	-12,8698	-55,8361
	24/08/2024 13:42:56	MT - SORRISO - Próx. BR-163	Ignição ligada		Status	68	NÃO	-12,8975	-55,8467
	24/08/2024 13:42:56	MT - SORRISO - BR-163	Ignição ligada		Status	68	SIM	-12,8975	-55,8468
	24/08/2024 13:42:56	MT - SORRISO - Próx. BR-163	A sirene está ligada		Status	68	NÃO	-12,8975	-55,8467
	24/08/2024 13:42:56	MT - SORRISO - BR-163	A sirene está ligada		Status	68	SIM	-12,8975	-55,8468
	24/08/2024 13:42:56	MT - SORRISO - Próx. BR-163	A sirene está ligada		Alerta de Software	68	NÃO	-12,8975	-55,8467
	24/08/2024 13:39:56	MT - SORRISO - BR-163	Ignição ligada		Status	72	SIM	-12,9177	-55,8546
	24/08/2024 13:39:56	MT - SORRISO - BR-163	A sirene está ligada		Status	72	SIM	-12,9177	-55,8546
	24/08/2024 13:37:56	MT - SORRISO - BR-163	Ignição ligada		Status	76	NÃO	-12,9502	-55,8672
	24/08/2024 13:37:56	MT - SORRISO - Próx. BR-163	Ignição ligada		Status	76	SIM	-12,9503	-55,8672
	24/08/2024 13:37:56	MT - SORRISO - BR-163	A sirene está ligada		Status	76	NÃO	-12,9502	-55,8672
	24/08/2024 13:37:56	MT - SORRISO - Próx. BR-163	A sirene está ligada		Status	76	SIM	-12,9503	-55,8672
	24/08/2024 13:37:56	MT - SORRISO - BR-163	A sirene está ligada		Alerta de Software	76	NÃO	-12,9502	-55,8672
	24/08/2024 13:34:56	MT - SORRISO - Próx. BR-163	Ignição ligada		Status	71	SIM	-12,9719	-55,8756
	24/08/2024 13:34:56	MT - SORRISO - Próx. BR-163	A sirene está ligada		Status	71	SIM	-12,9719	-55,8756
	24/08/2024 13:32:56	MT - SORRISO - Próx. BR-163	Ignição ligada		Status	71	NÃO	-12,9919	-55,8834
	24/08/2024 13:32:56	MT - SORRISO - Próx. BR-163	A sirene está ligada		Status	71	NÃO	-12,9919	-55,8834
	24/08/2024 13:32:56	MT - SORRISO - Próx. BR-163	A sirene está ligada		Alerta de Software	71	NÃO	-12,9919	-55,8834
	24/08/2024 13:30:56	MT - SORRISO - BR-163	Ignição ligada		Status	67	NÃO	-13,0124	-55,8914
	24/08/2024 13:30:56	MT - SORRISO - BR-163	A sirene está ligada		Status	67	NÃO	-13,0124	-55,8914
	24/08/2024 13:30:56	MT - SORRISO - BR-163	A sirene está ligada		Alerta de Software	67	NÃO	-13,0124	-55,8914
	24/08/2024 13:28:56	MT - SORRISO - Próx. BR-163	Ignição ligada		Status	72	NÃO	-13,0315	-55,8988
	24/08/2024 13:28:56	MT - SORRISO - Próx. BR-163	A sirene está ligada		Status	72	NÃO	-13,0315	-55,8988
	24/08/2024 13:28:56	MT - SORRISO - Próx. BR-163	A sirene está ligada		Alerta de Software	72	NÃO	-13,0315	-55,8988
	24/08/2024 13:26:56	MT - LUCAS DO RIO VERDE - BR-163	Ignição ligada		Status	68	NÃO	-13,0519	-55,9092
	24/08/2024 13:26:56	MT - LUCAS DO RIO VERDE - BR-163	A sirene está ligada		Status	68	NÃO	-13,0519	-55,9092
	24/08/2024 13:26:56	MT - LUCAS DO RIO VERDE - BR-163	A sirene está ligada		Alerta de Software	68	NÃO	-13,0519	-55,9092
	24/08/2024 13:24:56	MT - LUCAS DO RIO VERDE - BR-163	Ignição ligada		Status	50	NÃO	-13,0615	-55,9188
	24/08/2024 13:24:56	MT - LUCAS DO RIO VERDE - BR-163	A sirene está ligada		Status	50	NÃO	-13,0615	-55,9188

RELATÓRIO ANALÍTICO POR VEÍCULO























Período: 21/08/2024 00:00:00 à 27/08/2024 23:59:59

Identificador: FWJ4C28 LUIZ SC R 450 2021

Placa: FWJ4C28




- Legenda:**
-  Mensagens enviadas do Veículo (Veículo -> Central)
 -  Mensagens enviadas do Veículo (Controle de Jornada Cliente)
 -  Mensagens enviadas da Central (Central -> Veículo)



































Sentido:	Data e Hora:	Localização:	Mensagem:	Modo Emergência	Tipo Mensagem:	Vel. (Km/h)	Log ?	Latitude	Longitude
	24/08/2024 13:24:56	MT - LUCAS DO RIO VERDE - BR-163	A sirene está ligada		Alerta de Software	50	NÃO	-13,0615	-55,9188
	24/08/2024 13:22:56	MT - LUCAS DO RIO VERDE - BR-163	Ignição ligada		Status	32	NÃO	-13,0702	-55,9277
	24/08/2024 13:22:56	MT - LUCAS DO RIO VERDE - BR-163	A sirene está ligada		Status	32	NÃO	-13,0702	-55,9277
	24/08/2024 13:22:56	MT - LUCAS DO RIO VERDE - BR-163	A sirene está ligada		Alerta de Software	32	NÃO	-13,0702	-55,9277
	24/08/2024 13:20:56	MT - LUCAS DO RIO VERDE - Avenida das Nações	Ignição ligada		Status	26	NÃO	-13,0799	-55,9375
	24/08/2024 13:20:56	MT - LUCAS DO RIO VERDE - Avenida das Nações	A sirene está ligada		Status	26	NÃO	-13,0799	-55,9375
	24/08/2024 13:20:56	MT - LUCAS DO RIO VERDE - Avenida das Nações	A sirene está ligada		Alerta de Software	26	NÃO	-13,0799	-55,9375
	24/08/2024 13:18:56	MT - LUCAS DO RIO VERDE - BR-163	Ignição ligada		Status	62	NÃO	-13,0930	-55,9452
	24/08/2024 13:18:56	MT - LUCAS DO RIO VERDE - BR-163	A sirene está ligada		Status	62	NÃO	-13,0930	-55,9452
	24/08/2024 13:18:56	MT - LUCAS DO RIO VERDE - BR-163	A sirene está ligada		Alerta de Software	62	NÃO	-13,0930	-55,9452
	24/08/2024 13:16:56	MT - LUCAS DO RIO VERDE - BR-163	Ignição ligada		Status	65	NÃO	-13,1121	-55,9538
	24/08/2024 13:16:56	MT - LUCAS DO RIO VERDE - BR-163	A sirene está ligada		Status	65	NÃO	-13,1121	-55,9538
	24/08/2024 13:16:56	MT - LUCAS DO RIO VERDE - BR-163	A sirene está ligada		Alerta de Software	65	NÃO	-13,1121	-55,9538
	24/08/2024 13:14:56	MT - LUCAS DO RIO VERDE - BR-163	Ignição ligada		Status	66	NÃO	-13,1315	-55,9626
	24/08/2024 13:14:56	MT - LUCAS DO RIO VERDE - BR-163	A sirene está ligada		Status	66	NÃO	-13,1315	-55,9626
	24/08/2024 13:14:56	MT - LUCAS DO RIO VERDE - BR-163	A sirene está ligada		Alerta de Software	66	NÃO	-13,1315	-55,9626
	24/08/2024 13:12:55	MT - LUCAS DO RIO VERDE - BR-163	Ignição ligada		Status	64	NÃO	-13,1498	-55,9709
	24/08/2024 13:12:55	MT - LUCAS DO RIO VERDE - BR-163	A sirene está ligada		Status	64	NÃO	-13,1498	-55,9709
	24/08/2024 13:12:55	MT - LUCAS DO RIO VERDE - BR-163	A sirene está ligada		Alerta de Software	64	NÃO	-13,1498	-55,9709
	24/08/2024 13:10:55	MT - LUCAS DO RIO VERDE - BR-163	Ignição ligada		Status	65	NÃO	-13,1683	-55,9792
	24/08/2024 13:10:55	MT - LUCAS DO RIO VERDE - BR-163	A sirene está ligada		Status	65	NÃO	-13,1683	-55,9792
	24/08/2024 13:10:55	MT - LUCAS DO RIO VERDE - BR-163	A sirene está ligada		Alerta de Software	65	NÃO	-13,1683	-55,9792
	24/08/2024 13:08:55	MT - LUCAS DO RIO VERDE - BR-163	Ignição ligada		Status	64	NÃO	-13,1866	-55,9874
	24/08/2024 13:08:55	MT - LUCAS DO RIO VERDE - BR-163	A sirene está ligada		Status	64	NÃO	-13,1866	-55,9874
	24/08/2024 13:08:55	MT - LUCAS DO RIO VERDE - BR-163	A sirene está ligada		Alerta de Software	64	NÃO	-13,1866	-55,9874
	24/08/2024 13:06:55	MT - LUCAS DO RIO VERDE - Próx. BR-163	Ignição ligada		Status	67	NÃO	-13,2054	-55,9958
	24/08/2024 13:06:55	MT - LUCAS DO RIO VERDE - Próx. BR-163	A sirene está ligada		Status	67	NÃO	-13,2054	-55,9958
	24/08/2024 13:06:55	MT - LUCAS DO RIO VERDE - Próx. BR-163	A sirene está ligada		Alerta de Software	67	NÃO	-13,2054	-55,9958
	24/08/2024 13:04:55	MT - LUCAS DO RIO VERDE - BR-163	Ignição ligada		Status	77	NÃO	-13,2253	-56,0048
	24/08/2024 13:04:55	MT - LUCAS DO RIO VERDE - BR-163	A sirene está ligada		Status	77	NÃO	-13,2253	-56,0048
	24/08/2024 13:04:55	MT - LUCAS DO RIO VERDE - BR-163	A sirene está ligada		Alerta de Software	77	NÃO	-13,2253	-56,0048
	24/08/2024 13:02:55	MT - LUCAS DO RIO VERDE - BR-163	Ignição ligada		Status	75	NÃO	-13,2460	-56,0139
	24/08/2024 13:02:55	MT - LUCAS DO RIO VERDE - BR-163	A sirene está ligada		Status	75	NÃO	-13,2460	-56,0139
	24/08/2024 13:02:55	MT - LUCAS DO RIO VERDE - BR-163	A sirene está ligada		Alerta de Software	75	NÃO	-13,2460	-56,0139
	24/08/2024 13:00:55	MT - LUCAS DO RIO VERDE - Próx. BR-163	Ignição ligada		Status	44	NÃO	-13,2653	-56,0223
	24/08/2024 13:00:55	MT - LUCAS DO RIO VERDE - Próx. BR-163	A sirene está ligada		Status	44	NÃO	-13,2653	-56,0223
	24/08/2024 13:00:55	MT - LUCAS DO RIO VERDE - Próx. BR-163	A sirene está ligada		Alerta de Software	44	NÃO	-13,2653	-56,0223

RELATÓRIO ANALÍTICO POR VEÍCULO

Período: 21/08/2024 00:00:00 à 27/08/2024 23:59:59
Identificador: FWJ4C28 LUIZ SC R 450 2021
Placa: FWJ4C28

- Legenda:**
-  Mensagens enviadas do Veículo (Veículo -> Central)
 -  Mensagens enviadas do Veículo (Controle de Jornada Cliente)
 -  Mensagens enviadas da Central (Central -> Veículo)



Sentido:	Data e Hora:	Localização:	Mensagem:	Modo Emergência	Tipo Mensagem:	Vel. (Km/h)	Log ?	Latitude	Longitude
	24/08/2024 12:58:55	MT - LUCAS DO RIO VERDE - BR-163	Ignição ligada		Status	74	NÃO	-13,2831	-56,0303
	24/08/2024 12:58:55	MT - LUCAS DO RIO VERDE - BR-163	A sirene está ligada		Status	74	NÃO	-13,2831	-56,0303
	24/08/2024 12:58:55	MT - LUCAS DO RIO VERDE - BR-163	A sirene está ligada		Alerta de Software	74	NÃO	-13,2831	-56,0303
	24/08/2024 12:56:55	MT - LUCAS DO RIO VERDE - BR-163	Ignição ligada		Status	59	NÃO	-13,3033	-56,0391
	24/08/2024 12:56:55	MT - LUCAS DO RIO VERDE - BR-163	A sirene está ligada		Status	59	NÃO	-13,3033	-56,0391
	24/08/2024 12:56:55	MT - LUCAS DO RIO VERDE - BR-163	A sirene está ligada		Alerta de Software	59	NÃO	-13,3033	-56,0391
	24/08/2024 12:54:55	MT - LUCAS DO RIO VERDE - Próx. BR-163	Ignição ligada		Status	0	NÃO	-13,3088	-56,0419
	24/08/2024 12:54:55	MT - LUCAS DO RIO VERDE - Próx. BR-163	A sirene está ligada		Status	0	NÃO	-13,3088	-56,0419
	24/08/2024 12:54:55	MT - LUCAS DO RIO VERDE - Próx. BR-163	A sirene está ligada		Alerta de Software	0	NÃO	-13,3088	-56,0419
	24/08/2024 12:54:55	MT - LUCAS DO RIO VERDE - Próx. BR-163	Parada do Veículo		Alerta de Software	0	NÃO	-13,3088	-56,0419
	24/08/2024 12:54:25	MENSAGEM ENVIADA PELA CENTRAL Enviada por: EDIVAN		Desligar Bloqueio	Comando		-		
	24/08/2024 12:52:55	MT - LUCAS DO RIO VERDE - Próx. BR-163	Ignição ligada		Status	0	NÃO	-13,3088	-56,0419
	24/08/2024 12:52:55	MT - LUCAS DO RIO VERDE - Próx. BR-163	A sirene está ligada		Status	0	NÃO	-13,3088	-56,0419
	24/08/2024 12:52:55	MT - LUCAS DO RIO VERDE - Próx. BR-163	O veículo está bloqueado		Status	0	NÃO	-13,3088	-56,0419
	24/08/2024 12:52:55	MT - LUCAS DO RIO VERDE - Próx. BR-163	A sirene está ligada		Alerta de Software	0	NÃO	-13,3088	-56,0419
	24/08/2024 12:52:55	MT - LUCAS DO RIO VERDE - Próx. BR-163	Parada do Veículo		Alerta de Software	0	NÃO	-13,3088	-56,0419
	24/08/2024 12:50:55	MT - LUCAS DO RIO VERDE - Próx. BR-163	Ignição ligada		Status	0	NÃO	-13,3089	-56,0419
	24/08/2024 12:50:55	MT - LUCAS DO RIO VERDE - Próx. BR-163	A sirene está ligada		Status	0	NÃO	-13,3089	-56,0419
	24/08/2024 12:50:55	MT - LUCAS DO RIO VERDE - Próx. BR-163	O veículo está bloqueado		Status	0	NÃO	-13,3089	-56,0419
	24/08/2024 12:50:55	MT - LUCAS DO RIO VERDE - Próx. BR-163	A sirene está ligada		Alerta de Software	0	NÃO	-13,3089	-56,0419
	24/08/2024 12:50:55	MT - LUCAS DO RIO VERDE - Próx. BR-163	Parada do Veículo		Alerta de Software	0	NÃO	-13,3089	-56,0419
	24/08/2024 12:48:55	MT - LUCAS DO RIO VERDE - Próx. BR-163	Ignição ligada		Status	0	NÃO	-13,3089	-56,0419
	24/08/2024 12:48:55	MT - LUCAS DO RIO VERDE - Próx. BR-163	A sirene está ligada		Status	0	NÃO	-13,3089	-56,0419
	24/08/2024 12:48:55	MT - LUCAS DO RIO VERDE - Próx. BR-163	O veículo está bloqueado		Status	0	NÃO	-13,3089	-56,0419
	24/08/2024 12:48:55	MT - LUCAS DO RIO VERDE - Próx. BR-163	A sirene está ligada		Alerta de Software	0	NÃO	-13,3089	-56,0419
	24/08/2024 12:48:55	MT - LUCAS DO RIO VERDE - Próx. BR-163	Parada do Veículo		Alerta de Software	0	NÃO	-13,3089	-56,0419
	24/08/2024 12:48:18	MT - LUCAS DO RIO VERDE - Próx. BR-163	Ignição ligada		Status	0	NÃO	-13,3089	-56,0419
	24/08/2024 12:48:18	MT - LUCAS DO RIO VERDE - Próx. BR-163	A sirene está ligada		Status	0	NÃO	-13,3089	-56,0419
	24/08/2024 12:48:18	MT - LUCAS DO RIO VERDE - Próx. BR-163	Porta do Motorista aberta		Evento	0	NÃO	-13,3089	-56,0419
	24/08/2024 12:48:18	MT - LUCAS DO RIO VERDE - Próx. BR-163	O veículo está bloqueado		Status	0	NÃO	-13,3089	-56,0419
	24/08/2024 12:48:18	MT - LUCAS DO RIO VERDE - Próx. BR-163	A sirene está ligada		Alerta de Software	0	NÃO	-13,3089	-56,0419
	24/08/2024 12:48:18	MT - LUCAS DO RIO VERDE - Próx. BR-163	Parada do Veículo		Alerta de Software	0	NÃO	-13,3089	-56,0419
	24/08/2024 12:47:53	MENSAGEM ENVIADA PELA CENTRAL Enviada por: integração		Habilitar sensor de porta do carona	Comando		-		
	24/08/2024 12:47:52	MENSAGEM ENVIADA PELA CENTRAL Enviada por: integração		Habilitar sensor de porta do motorista	Comando		-		
	24/08/2024 12:47:52	MENSAGEM ENVIADA PELA CENTRAL Enviada por: integração		Habilitar sensor de violação de painel	Comando		-		
	24/08/2024 12:47:52	MENSAGEM ENVIADA PELA CENTRAL Enviada por: integração		Desabilitar Botão de Abertura de Trava de Baú	Comando		-		

RELATÓRIO ANALÍTICO POR VEÍCULO

Período: 21/08/2024 00:00:00 à 27/08/2024 23:59:59

Identificador: FWJ4C28 LUIZ SC R 450 2021

Placa: FWJ4C28

Legenda:

Mensagens enviadas do Veículo (Veículo -> Central)

Mensagens enviadas do Veículo (Controle de Jornada Cliente)

Mensagens enviadas da Central (Central -> Veículo)



Sentido:	Data e Hora:	Localização:	Mensagem:	Modo Emergência	Tipo Mensagem:	Vel. (Km/h)	Log ?	Latitude	Longitude
	24/08/2024 12:47:52	MENSAGEM ENVIADA PELA CENTRAL Enviada por: integração	Habilitar sensor de desengate		Comando		-		
	24/08/2024 12:47:12	MT - LUCAS DO RIO VERDE - Próx. BR-163	11 REINICIO DE VIAGEM 11 REINICIO DE VIAGEM ID MOTORISTA:7200		Macro		NÃO	-13,3089	-56,0419
	24/08/2024 12:47:12	MT - LUCAS DO RIO VERDE - Próx. BR-163	A sirene está ligada		Alerta de Software		NÃO	-13,3089	-56,0419
	24/08/2024 12:46:55	MT - LUCAS DO RIO VERDE - Próx. BR-163	Ignição ligada		Status	0	NÃO	-13,3089	-56,0419
	24/08/2024 12:46:55	MT - LUCAS DO RIO VERDE - Próx. BR-163	A sirene está ligada		Status	0	NÃO	-13,3089	-56,0419
	24/08/2024 12:46:55	MT - LUCAS DO RIO VERDE - Próx. BR-163	O veículo está bloqueado		Status	0	NÃO	-13,3089	-56,0419
	24/08/2024 12:46:55	MT - LUCAS DO RIO VERDE - Próx. BR-163	A sirene está ligada		Alerta de Software	0	NÃO	-13,3089	-56,0419
	24/08/2024 12:46:55	MT - LUCAS DO RIO VERDE - Próx. BR-163	Parada do Veículo		Alerta de Software	0	NÃO	-13,3089	-56,0419
	24/08/2024 12:44:55	MT - LUCAS DO RIO VERDE - Próx. BR-163	Ignição ligada		Status	0	NÃO	-13,3089	-56,0419
	24/08/2024 12:44:55	MT - LUCAS DO RIO VERDE - Próx. BR-163	A sirene está ligada		Status	0	NÃO	-13,3089	-56,0419
	24/08/2024 12:44:55	MT - LUCAS DO RIO VERDE - Próx. BR-163	O veículo está bloqueado		Status	0	NÃO	-13,3089	-56,0419
	24/08/2024 12:44:55	MT - LUCAS DO RIO VERDE - Próx. BR-163	A sirene está ligada		Alerta de Software	0	NÃO	-13,3089	-56,0419
	24/08/2024 12:44:55	MT - LUCAS DO RIO VERDE - Próx. BR-163	Parada do Veículo		Alerta de Software	0	NÃO	-13,3089	-56,0419
	24/08/2024 12:42:55	MT - LUCAS DO RIO VERDE - Próx. BR-163	Ignição ligada		Status	0	NÃO	-13,3089	-56,0419
	24/08/2024 12:42:55	MT - LUCAS DO RIO VERDE - Próx. BR-163	A sirene está ligada		Status	0	NÃO	-13,3089	-56,0419
	24/08/2024 12:42:55	MT - LUCAS DO RIO VERDE - Próx. BR-163	O veículo está bloqueado		Status	0	NÃO	-13,3089	-56,0419
	24/08/2024 12:42:55	MT - LUCAS DO RIO VERDE - Próx. BR-163	A sirene está ligada		Alerta de Software	0	NÃO	-13,3089	-56,0419
	24/08/2024 12:42:55	MT - LUCAS DO RIO VERDE - Próx. BR-163	Parada do Veículo		Alerta de Software	0	NÃO	-13,3089	-56,0419
	24/08/2024 12:40:55	MT - LUCAS DO RIO VERDE - Próx. BR-163	Ignição ligada		Status	0	NÃO	-13,3089	-56,0419
	24/08/2024 12:40:55	MT - LUCAS DO RIO VERDE - Próx. BR-163	A sirene está ligada		Status	0	NÃO	-13,3089	-56,0419
	24/08/2024 12:40:55	MT - LUCAS DO RIO VERDE - Próx. BR-163	O veículo está bloqueado		Status	0	NÃO	-13,3089	-56,0419
	24/08/2024 12:40:55	MT - LUCAS DO RIO VERDE - Próx. BR-163	A sirene está ligada		Alerta de Software	0	NÃO	-13,3089	-56,0419
	24/08/2024 12:40:55	MT - LUCAS DO RIO VERDE - Próx. BR-163	Parada do Veículo		Alerta de Software	0	NÃO	-13,3089	-56,0419
	24/08/2024 12:38:55	MT - LUCAS DO RIO VERDE - Próx. BR-163	Ignição ligada		Status	0	NÃO	-13,3089	-56,0419
	24/08/2024 12:38:55	MT - LUCAS DO RIO VERDE - Próx. BR-163	A sirene está ligada		Status	0	NÃO	-13,3089	-56,0419
	24/08/2024 12:38:55	MT - LUCAS DO RIO VERDE - Próx. BR-163	O veículo está bloqueado		Status	0	NÃO	-13,3089	-56,0419
	24/08/2024 12:38:55	MT - LUCAS DO RIO VERDE - Próx. BR-163	A sirene está ligada		Alerta de Software	0	NÃO	-13,3089	-56,0419
	24/08/2024 12:38:55	MT - LUCAS DO RIO VERDE - Próx. BR-163	Parada do Veículo		Alerta de Software	0	NÃO	-13,3089	-56,0419
	24/08/2024 12:38:37	MT - LUCAS DO RIO VERDE - Próx. BR-163	11 REINICIO DE VIAGEM 11 REINICIO DE VIAGEM ID MOTORISTA:7200		Macro		NÃO	-13,3089	-56,0419
	24/08/2024 12:38:37	MT - LUCAS DO RIO VERDE - Próx. BR-163	A sirene está ligada		Alerta de Software		NÃO	-13,3089	-56,0419
	24/08/2024 12:36:55	MT - LUCAS DO RIO VERDE - Próx. BR-163	Ignição ligada		Status	0	NÃO	-13,3089	-56,0419
	24/08/2024 12:36:55	MT - LUCAS DO RIO VERDE - Próx. BR-163	A sirene está ligada		Status	0	NÃO	-13,3089	-56,0419
	24/08/2024 12:36:55	MT - LUCAS DO RIO VERDE - Próx. BR-163	O veículo está bloqueado		Status	0	NÃO	-13,3089	-56,0419
	24/08/2024 12:36:55	MT - LUCAS DO RIO VERDE - Próx. BR-163	A sirene está ligada		Alerta de Software	0	NÃO	-13,3089	-56,0419
	24/08/2024 12:36:55	MT - LUCAS DO RIO VERDE - Próx. BR-163	Parada do Veículo		Alerta de Software	0	NÃO	-13,3089	-56,0419


RELATÓRIO ANALÍTICO POR VEÍCULO

Período: 21/08/2024 00:00:00 à 27/08/2024 23:59:59


Identificador: FWJ4C28 LUIZ SC R 450 2021

Placa: FWJ4C28


Legenda:



Mensagens enviadas do Veículo (Veículo -> Central)
































Mensagens enviadas do Veículo (Controle de Jornada Cliente)



Mensagens enviadas da Central (Central -> Veículo)



Sentido:	Data e Hora:	Localização:	Mensagem:	Modo Emergência	Tipo Mensagem:	Vel. (Km/h)	Log ?	Latitude	Longitude
	24/08/2024 12:35:45	MT - LUCAS DO RIO VERDE - Próx. BR-163	11 REINICIO DE VIAGEM 11 REINICIO DE VIAGEM ID MOTORISTA:7200		Macro		NÃO	-13,3089	-56,0419
	24/08/2024 12:35:45	MT - LUCAS DO RIO VERDE - Próx. BR-163	A sirene está ligada		Alerta de Software		NÃO	-13,3089	-56,0419
	24/08/2024 12:35:37	MENSAGEM ENVIADA PELA CENTRAL Enviada por: integração	Habilitar sensor de porta do motorista		Comando		-		
	24/08/2024 12:35:37	MENSAGEM ENVIADA PELA CENTRAL Enviada por: integração	Habilitar sensor de violação de painel		Comando		-		
	24/08/2024 12:35:36	MENSAGEM ENVIADA PELA CENTRAL Enviada por: integração	Habilitar sensor de porta do carona		Comando		-		
	24/08/2024 12:35:36	MENSAGEM ENVIADA PELA CENTRAL Enviada por: integração	Habilitar sensor de desengate		Comando		-		
	24/08/2024 12:35:36	MENSAGEM ENVIADA PELA CENTRAL Enviada por: integração	Desabilitar Botão de Abertura de Trava de Baú		Comando		-		
	24/08/2024 12:34:55	MT - LUCAS DO RIO VERDE - Próx. BR-163	Ignição ligada		Status	0	NÃO	-13,3089	-56,0419
	24/08/2024 12:34:55	MT - LUCAS DO RIO VERDE - Próx. BR-163	A sirene está ligada		Status	0	NÃO	-13,3089	-56,0419
	24/08/2024 12:34:55	MT - LUCAS DO RIO VERDE - Próx. BR-163	O veículo está bloqueado		Status	0	NÃO	-13,3089	-56,0419
	24/08/2024 12:34:55	MT - LUCAS DO RIO VERDE - Próx. BR-163	A sirene está ligada		Alerta de Software	0	NÃO	-13,3089	-56,0419
	24/08/2024 12:34:55	MT - LUCAS DO RIO VERDE - Próx. BR-163	Parada do Veículo		Alerta de Software	0	NÃO	-13,3089	-56,0419
	24/08/2024 12:34:48	MT - LUCAS DO RIO VERDE - Próx. BR-163	Ignição ligada		Evento	0	NÃO	-13,3089	-56,0419
	24/08/2024 12:34:48	MT - LUCAS DO RIO VERDE - Próx. BR-163	A sirene está ligada		Status	0	NÃO	-13,3089	-56,0419
	24/08/2024 12:34:48	MT - LUCAS DO RIO VERDE - Próx. BR-163	O veículo está bloqueado		Status	0	NÃO	-13,3089	-56,0419
	24/08/2024 12:34:21	MT - LUCAS DO RIO VERDE - Próx. BR-163	11 REINICIO DE VIAGEM 11 REINICIO DE VIAGEM ID MOTORISTA:7200		Macro		NÃO	-13,3089	-56,0419
	24/08/2024 12:32:55	MT - LUCAS DO RIO VERDE - Próx. BR-163	A sirene está ligada		Status	0	NÃO	-13,3089	-56,0419
	24/08/2024 12:32:55	MT - LUCAS DO RIO VERDE - Próx. BR-163	O veículo está bloqueado		Status	0	NÃO	-13,3089	-56,0419
	24/08/2024 12:32:55	MT - LUCAS DO RIO VERDE - Próx. BR-163	A sirene está ligada		Alerta de Software	0	NÃO	-13,3089	-56,0419
	24/08/2024 12:32:55	MT - LUCAS DO RIO VERDE - Próx. BR-163	Parada do Veículo		Alerta de Software	0	NÃO	-13,3089	-56,0419
	24/08/2024 12:30:55	MT - LUCAS DO RIO VERDE - Próx. BR-163	A sirene está ligada		Status	0	NÃO	-13,3089	-56,0419
	24/08/2024 12:30:55	MT - LUCAS DO RIO VERDE - Próx. BR-163	O veículo está bloqueado		Status	0	NÃO	-13,3089	-56,0419
	24/08/2024 12:30:55	MT - LUCAS DO RIO VERDE - Próx. BR-163	A sirene está ligada		Alerta de Software	0	NÃO	-13,3089	-56,0419
	24/08/2024 12:30:55	MT - LUCAS DO RIO VERDE - Próx. BR-163	Parada do Veículo		Alerta de Software	0	NÃO	-13,3089	-56,0419
	24/08/2024 12:28:55	MT - LUCAS DO RIO VERDE - Próx. BR-163	A sirene está ligada		Status	0	NÃO	-13,3089	-56,0419
	24/08/2024 12:28:55	MT - LUCAS DO RIO VERDE - Próx. BR-163	O veículo está bloqueado		Status	0	NÃO	-13,3089	-56,0419
	24/08/2024 12:28:55	MT - LUCAS DO RIO VERDE - Próx. BR-163	A sirene está ligada		Alerta de Software	0	NÃO	-13,3089	-56,0419
	24/08/2024 12:28:55	MT - LUCAS DO RIO VERDE - Próx. BR-163	Parada do Veículo		Alerta de Software	0	NÃO	-13,3089	-56,0419
	24/08/2024 12:28:22	MT - LUCAS DO RIO VERDE - Próx. BR-163	A sirene está ligada		Status	0	NÃO	-13,3089	-56,0419
	24/08/2024 12:28:22	MT - LUCAS DO RIO VERDE - Próx. BR-163	Ignição desligada		Evento	0	NÃO	-13,3089	-56,0419
	24/08/2024 12:28:22	MT - LUCAS DO RIO VERDE - Próx. BR-163	O veículo está bloqueado		Status	0	NÃO	-13,3089	-56,0419
	24/08/2024 12:28:22	MT - LUCAS DO RIO VERDE - Próx. BR-163	A sirene está ligada		Alerta de Software	0	NÃO	-13,3089	-56,0419
	24/08/2024 12:28:22	MT - LUCAS DO RIO VERDE - Próx. BR-163	Parada do Veículo		Alerta de Software	0	NÃO	-13,3089	-56,0419
	24/08/2024 12:28:03	MT - LUCAS DO RIO VERDE - Próx. BR-163	Ignição ligada		Evento	0	NÃO	-13,3089	-56,0419

RELATÓRIO ANALÍTICO POR VEÍCULO

Período: 21/08/2024 00:00:00 à 27/08/2024 23:59:59

Identificador: FWJ4C28 LUIZ SC R 450 2021

Placa: FWJ4C28

- Legenda:**
-  Mensagens enviadas do Veículo (Veículo -> Central)
 -  Mensagens enviadas do Veículo (Controle de Jornada Cliente)
 -  Mensagens enviadas da Central (Central -> Veículo)






Sentido:	Data e Hora:	Localização:	Mensagem:	Modo Emergência	Tipo Mensagem:	Vel. (Km/h)	Log ?	Latitude	Longitude
	24/08/2024 12:28:03	MT - LUCAS DO RIO VERDE - Próx. BR-163	A sirene está ligada		Status	0	NÃO	-13,3089	-56,0419
	24/08/2024 12:28:03	MT - LUCAS DO RIO VERDE - Próx. BR-163	O veículo está bloqueado		Status	0	NÃO	-13,3089	-56,0419
	24/08/2024 12:26:55	MT - LUCAS DO RIO VERDE - Próx. BR-163	A sirene está ligada		Status	0	NÃO	-13,3089	-56,0419
	24/08/2024 12:26:55	MT - LUCAS DO RIO VERDE - Próx. BR-163	O veículo está bloqueado		Status	0	NÃO	-13,3089	-56,0419
	24/08/2024 12:26:55	MT - LUCAS DO RIO VERDE - Próx. BR-163	A sirene está ligada		Alerta de Software	0	NÃO	-13,3089	-56,0419
	24/08/2024 12:26:55	MT - LUCAS DO RIO VERDE - Próx. BR-163	Parada do Veículo		Alerta de Software	0	NÃO	-13,3089	-56,0419
	24/08/2024 12:24:55	MT - LUCAS DO RIO VERDE - Próx. BR-163	A sirene está ligada		Status	0	NÃO	-13,3089	-56,0419
	24/08/2024 12:24:55	MT - LUCAS DO RIO VERDE - Próx. BR-163	O veículo está bloqueado		Status	0	NÃO	-13,3089	-56,0419
	24/08/2024 12:24:55	MT - LUCAS DO RIO VERDE - Próx. BR-163	A sirene está ligada		Alerta de Software	0	NÃO	-13,3089	-56,0419
	24/08/2024 12:24:55	MT - LUCAS DO RIO VERDE - Próx. BR-163	Parada do Veículo		Alerta de Software	0	NÃO	-13,3089	-56,0419
	24/08/2024 12:22:55	MT - LUCAS DO RIO VERDE - Próx. BR-163	A sirene está ligada		Status	0	NÃO	-13,3089	-56,0419
	24/08/2024 12:22:55	MT - LUCAS DO RIO VERDE - Próx. BR-163	O veículo está bloqueado		Status	0	NÃO	-13,3089	-56,0419
	24/08/2024 12:22:55	MT - LUCAS DO RIO VERDE - Próx. BR-163	A sirene está ligada		Alerta de Software	0	NÃO	-13,3089	-56,0419
	24/08/2024 12:22:55	MT - LUCAS DO RIO VERDE - Próx. BR-163	Parada do Veículo		Alerta de Software	0	NÃO	-13,3089	-56,0419
	24/08/2024 12:20:55	MT - LUCAS DO RIO VERDE - Próx. BR-163	A sirene está ligada		Status	0	NÃO	-13,3089	-56,0419
	24/08/2024 12:20:55	MT - LUCAS DO RIO VERDE - Próx. BR-163	O veículo está bloqueado		Status	0	NÃO	-13,3089	-56,0419
	24/08/2024 12:20:55	MT - LUCAS DO RIO VERDE - Próx. BR-163	A sirene está ligada		Alerta de Software	0	NÃO	-13,3089	-56,0419
	24/08/2024 12:20:55	MT - LUCAS DO RIO VERDE - Próx. BR-163	Parada do Veículo		Alerta de Software	0	NÃO	-13,3089	-56,0419
	24/08/2024 12:18:55	MT - LUCAS DO RIO VERDE - Próx. BR-163	A sirene está ligada		Status	0	NÃO	-13,3089	-56,0419
	24/08/2024 12:18:55	MT - LUCAS DO RIO VERDE - Próx. BR-163	O veículo está bloqueado		Status	0	NÃO	-13,3089	-56,0419
	24/08/2024 12:18:55	MT - LUCAS DO RIO VERDE - Próx. BR-163	A sirene está ligada		Alerta de Software	0	NÃO	-13,3089	-56,0419
	24/08/2024 12:18:55	MT - LUCAS DO RIO VERDE - Próx. BR-163	Parada do Veículo		Alerta de Software	0	NÃO	-13,3089	-56,0419
	24/08/2024 12:16:58	MT - LUCAS DO RIO VERDE - Próx. BR-163	A sirene está ligada		Status	0	NÃO	-13,3089	-56,0419
	24/08/2024 12:16:58	MT - LUCAS DO RIO VERDE - Próx. BR-163	Tempo de veículo parado excedido		Evento	0	NÃO	-13,3089	-56,0419
	24/08/2024 12:16:58	MT - LUCAS DO RIO VERDE - Próx. BR-163	O veículo está bloqueado		Status	0	NÃO	-13,3089	-56,0419
	24/08/2024 12:16:58	MT - LUCAS DO RIO VERDE - Próx. BR-163	A sirene está ligada		Alerta de Software	0	NÃO	-13,3089	-56,0419
	24/08/2024 12:16:58	MT - LUCAS DO RIO VERDE - Próx. BR-163	Parada do Veículo		Alerta de Software	0	NÃO	-13,3089	-56,0419
	24/08/2024 12:16:55	MT - LUCAS DO RIO VERDE - Próx. BR-163	A sirene está ligada		Status	0	NÃO	-13,3089	-56,0419
	24/08/2024 12:16:55	MT - LUCAS DO RIO VERDE - Próx. BR-163	O veículo está bloqueado		Status	0	NÃO	-13,3089	-56,0419
	24/08/2024 12:16:55	MT - LUCAS DO RIO VERDE - Próx. BR-163	A sirene está ligada		Alerta de Software	0	NÃO	-13,3089	-56,0419
	24/08/2024 12:16:55	MT - LUCAS DO RIO VERDE - Próx. BR-163	Parada do Veículo		Alerta de Software	0	NÃO	-13,3089	-56,0419
	24/08/2024 12:15:40	MT - LUCAS DO RIO VERDE - Próx. BR-163	A sirene está ligada		Status	0	NÃO	-13,3089	-56,0419
	24/08/2024 12:15:40	MT - LUCAS DO RIO VERDE - Próx. BR-163	Ignição desligada		Evento	0	NÃO	-13,3089	-56,0419
	24/08/2024 12:15:40	MT - LUCAS DO RIO VERDE - Próx. BR-163	O veículo está bloqueado		Status	0	NÃO	-13,3089	-56,0419
	24/08/2024 12:15:40	MT - LUCAS DO RIO VERDE - Próx. BR-163	A sirene está ligada		Alerta de Software	0	NÃO	-13,3089	-56,0419
	24/08/2024 12:15:40	MT - LUCAS DO RIO VERDE - Próx. BR-163	Parada do Veículo		Alerta de Software	0	NÃO	-13,3089	-56,0419
	24/08/2024 12:15:22	MT - LUCAS DO RIO VERDE - Próx. BR-163	Ignição ligada		Evento	0	NÃO	-13,3089	-56,0419

RELATÓRIO ANALÍTICO POR VEÍCULO






































Período: 21/08/2024 00:00:00 à 27/08/2024 23:59:59

Identificador: FWJ4C28 LUIZ SC R 450 2021

Placa: FWJ4C28

- Legenda:**
-  Mensagens enviadas do Veículo (Veículo -> Central)
 -  Mensagens enviadas do Veículo (Controle de Jornada Cliente)
 -  Mensagens enviadas da Central (Central -> Veículo)






Sentido:	Data e Hora:	Localização:	Mensagem:	Modo Emergência	Tipo Mensagem:	Vel. (Km/h)	Log ?	Latitude	Longitude
	24/08/2024 12:15:22	MT - LUCAS DO RIO VERDE - Próx. BR-163	A sirene está ligada		Status	0	NÃO	-13,3089	-56,0419
	24/08/2024 12:15:22	MT - LUCAS DO RIO VERDE - Próx. BR-163	O veículo está bloqueado		Status	0	NÃO	-13,3089	-56,0419
	24/08/2024 12:15:22	MT - LUCAS DO RIO VERDE - Próx. BR-163	A sirene está ligada		Alerta de Software	0	NÃO	-13,3089	-56,0419
	24/08/2024 12:15:22	MT - LUCAS DO RIO VERDE - Próx. BR-163	Parada do Veículo		Alerta de Software	0	NÃO	-13,3089	-56,0419
	24/08/2024 12:14:55	MT - LUCAS DO RIO VERDE - Próx. BR-163	A sirene está ligada		Status	0	NÃO	-13,3089	-56,0419
	24/08/2024 12:14:55	MT - LUCAS DO RIO VERDE - Próx. BR-163	O veículo está bloqueado		Status	0	NÃO	-13,3089	-56,0419
	24/08/2024 12:14:55	MT - LUCAS DO RIO VERDE - Próx. BR-163	A sirene está ligada		Alerta de Software	0	NÃO	-13,3089	-56,0419
	24/08/2024 12:14:55	MT - LUCAS DO RIO VERDE - Próx. BR-163	Parada do Veículo		Alerta de Software	0	NÃO	-13,3089	-56,0419
	24/08/2024 12:12:55	MT - LUCAS DO RIO VERDE - Próx. BR-163	A sirene está ligada		Status	0	NÃO	-13,3089	-56,0419
	24/08/2024 12:12:55	MT - LUCAS DO RIO VERDE - Próx. BR-163	O veículo está bloqueado		Status	0	NÃO	-13,3089	-56,0419
	24/08/2024 12:12:55	MT - LUCAS DO RIO VERDE - Próx. BR-163	A sirene está ligada		Alerta de Software	0	NÃO	-13,3089	-56,0419
	24/08/2024 12:12:55	MT - LUCAS DO RIO VERDE - Próx. BR-163	Parada do Veículo		Alerta de Software	0	NÃO	-13,3089	-56,0419
	24/08/2024 12:10:55	MT - LUCAS DO RIO VERDE - Próx. BR-163	A sirene está ligada		Status	0	NÃO	-13,3089	-56,0419
	24/08/2024 12:10:55	MT - LUCAS DO RIO VERDE - Próx. BR-163	O veículo está bloqueado		Status	0	NÃO	-13,3089	-56,0419
	24/08/2024 12:10:55	MT - LUCAS DO RIO VERDE - Próx. BR-163	A sirene está ligada		Alerta de Software	0	NÃO	-13,3089	-56,0419
	24/08/2024 12:10:55	MT - LUCAS DO RIO VERDE - Próx. BR-163	Parada do Veículo		Alerta de Software	0	NÃO	-13,3089	-56,0419
	24/08/2024 12:08:55	MT - LUCAS DO RIO VERDE - Próx. BR-163	A sirene está ligada		Status	0	NÃO	-13,3089	-56,0419
	24/08/2024 12:08:55	MT - LUCAS DO RIO VERDE - Próx. BR-163	O veículo está bloqueado		Status	0	NÃO	-13,3089	-56,0419
	24/08/2024 12:08:55	MT - LUCAS DO RIO VERDE - Próx. BR-163	A sirene está ligada		Alerta de Software	0	NÃO	-13,3089	-56,0419
	24/08/2024 12:08:55	MT - LUCAS DO RIO VERDE - Próx. BR-163	Parada do Veículo		Alerta de Software	0	NÃO	-13,3089	-56,0419
	24/08/2024 12:06:55	MT - LUCAS DO RIO VERDE - Próx. BR-163	A sirene está ligada		Status	0	NÃO	-13,3089	-56,0419
	24/08/2024 12:06:55	MT - LUCAS DO RIO VERDE - Próx. BR-163	O veículo está bloqueado		Status	0	NÃO	-13,3089	-56,0419
	24/08/2024 12:06:55	MT - LUCAS DO RIO VERDE - Próx. BR-163	A sirene está ligada		Alerta de Software	0	NÃO	-13,3089	-56,0419
	24/08/2024 12:06:55	MT - LUCAS DO RIO VERDE - Próx. BR-163	Parada do Veículo		Alerta de Software	0	NÃO	-13,3089	-56,0419
	24/08/2024 12:05:33	MT - LUCAS DO RIO VERDE - Próx. BR-163			Posição Normal	0	NÃO	-13,3089	-56,0419
	24/08/2024 12:05:33	MT - LUCAS DO RIO VERDE - Próx. BR-163	A sirene está ligada		Alerta de Software	0	NÃO	-13,3089	-56,0419
	24/08/2024 12:05:33	MT - LUCAS DO RIO VERDE - Próx. BR-163	Parada do Veículo		Alerta de Software	0	NÃO	-13,3089	-56,0419
	24/08/2024 12:04:55	MT - LUCAS DO RIO VERDE - Próx. BR-163	A sirene está ligada		Status	0	NÃO	-13,3089	-56,0419
	24/08/2024 12:04:55	MT - LUCAS DO RIO VERDE - Próx. BR-163	O veículo está bloqueado		Status	0	NÃO	-13,3089	-56,0419
	24/08/2024 12:02:55	MT - LUCAS DO RIO VERDE - Próx. BR-163	A sirene está ligada		Status	0	NÃO	-13,3089	-56,0419
	24/08/2024 12:02:55	MT - LUCAS DO RIO VERDE - Próx. BR-163	O veículo está bloqueado		Status	0	NÃO	-13,3089	-56,0419
	24/08/2024 12:00:55	MT - LUCAS DO RIO VERDE - Próx. BR-163	A sirene está ligada		Status	0	NÃO	-13,3089	-56,0419
	24/08/2024 12:00:55	MT - LUCAS DO RIO VERDE - Próx. BR-163	O veículo está bloqueado		Status	0	NÃO	-13,3089	-56,0419
	24/08/2024 11:58:55	MT - LUCAS DO RIO VERDE - Próx. BR-163	A sirene está ligada		Status	0	NÃO	-13,3089	-56,0419
	24/08/2024 11:58:55	MT - LUCAS DO RIO VERDE - Próx. BR-163	O veículo está bloqueado		Status	0	NÃO	-13,3089	-56,0419
	24/08/2024 11:56:55	MT - LUCAS DO RIO VERDE - Próx. BR-163	A sirene está ligada		Status	0	NÃO	-13,3089	-56,0419
	24/08/2024 11:56:55	MT - LUCAS DO RIO VERDE - Próx. BR-163	O veículo está bloqueado		Status	0	NÃO	-13,3089	-56,0419

RELATÓRIO ANALÍTICO POR VEÍCULO














Período: 21/08/2024 00:00:00 à 27/08/2024 23:59:59

Identificador: FWJ4C28 LUIZ SC R 450 2021

Placa: FWJ4C28

- Legenda:**
-  Mensagens enviadas do Veículo (Veículo -> Central)
 -  Mensagens enviadas do Veículo (Controle de Jornada Cliente)
 -  Mensagens enviadas da Central (Central -> Veículo)



Sentido:	Data e Hora:	Localização:	Mensagem:	Modo Emergência	Tipo Mensagem:	Vel. (Km/h)	Log ?	Latitude	Longitude
	24/08/2024 11:56:55	MT - LUCAS DO RIO VERDE - Próx. BR-163	A sirene está ligada		Alerta de Software	0	NÃO	-13,3089	-56,0419
	24/08/2024 11:56:55	MT - LUCAS DO RIO VERDE - Próx. BR-163	Parada do Veículo		Alerta de Software	0	NÃO	-13,3089	-56,0419
	24/08/2024 11:54:55	MT - LUCAS DO RIO VERDE - Próx. BR-163	A sirene está ligada		Status	0	NÃO	-13,3089	-56,0419
	24/08/2024 11:54:55	MT - LUCAS DO RIO VERDE - Próx. BR-163	O veículo está bloqueado		Status	0	NÃO	-13,3089	-56,0419
	24/08/2024 11:54:55	MT - LUCAS DO RIO VERDE - Próx. BR-163	A sirene está ligada		Alerta de Software	0	NÃO	-13,3089	-56,0419
	24/08/2024 11:54:55	MT - LUCAS DO RIO VERDE - Próx. BR-163	Parada do Veículo		Alerta de Software	0	NÃO	-13,3089	-56,0419
	24/08/2024 11:52:55	MT - LUCAS DO RIO VERDE - Próx. BR-163	A sirene está ligada		Status	0	NÃO	-13,3089	-56,0419
	24/08/2024 11:52:55	MT - LUCAS DO RIO VERDE - Próx. BR-163	O veículo está bloqueado		Status	0	NÃO	-13,3089	-56,0419
	24/08/2024 11:52:55	MT - LUCAS DO RIO VERDE - Próx. BR-163	A sirene está ligada		Alerta de Software	0	NÃO	-13,3089	-56,0419
	24/08/2024 11:52:55	MT - LUCAS DO RIO VERDE - Próx. BR-163	Parada do Veículo		Alerta de Software	0	NÃO	-13,3089	-56,0419
	24/08/2024 11:50:55	MT - LUCAS DO RIO VERDE - Próx. BR-163	A sirene está ligada		Status	0	NÃO	-13,3089	-56,0419
	24/08/2024 11:50:55	MT - LUCAS DO RIO VERDE - Próx. BR-163	O veículo está bloqueado		Status	0	NÃO	-13,3089	-56,0419
	24/08/2024 11:50:55	MT - LUCAS DO RIO VERDE - Próx. BR-163	A sirene está ligada		Alerta de Software	0	NÃO	-13,3089	-56,0419
	24/08/2024 11:50:55	MT - LUCAS DO RIO VERDE - Próx. BR-163	Parada do Veículo		Alerta de Software	0	NÃO	-13,3089	-56,0419
	24/08/2024 11:48:55	MT - LUCAS DO RIO VERDE - Próx. BR-163	A sirene está ligada		Status	0	NÃO	-13,3089	-56,0419
	24/08/2024 11:48:55	MT - LUCAS DO RIO VERDE - Próx. BR-163	O veículo está bloqueado		Status	0	NÃO	-13,3089	-56,0419
	24/08/2024 11:48:55	MT - LUCAS DO RIO VERDE - Próx. BR-163	A sirene está ligada		Alerta de Software	0	NÃO	-13,3089	-56,0419
	24/08/2024 11:48:55	MT - LUCAS DO RIO VERDE - Próx. BR-163	Parada do Veículo		Alerta de Software	0	NÃO	-13,3089	-56,0419
	24/08/2024 11:46:55	MT - LUCAS DO RIO VERDE - Próx. BR-163	A sirene está ligada		Status	0	NÃO	-13,3089	-56,0419
	24/08/2024 11:46:55	MT - LUCAS DO RIO VERDE - Próx. BR-163	O veículo está bloqueado		Status	0	NÃO	-13,3089	-56,0419
	24/08/2024 11:46:55	MT - LUCAS DO RIO VERDE - Próx. BR-163	A sirene está ligada		Alerta de Software	0	NÃO	-13,3089	-56,0419
	24/08/2024 11:46:55	MT - LUCAS DO RIO VERDE - Próx. BR-163	Parada do Veículo		Alerta de Software	0	NÃO	-13,3089	-56,0419
	24/08/2024 11:44:55	MT - LUCAS DO RIO VERDE - Próx. BR-163	A sirene está ligada		Status	0	NÃO	-13,3089	-56,0419
	24/08/2024 11:44:55	MT - LUCAS DO RIO VERDE - Próx. BR-163	O veículo está bloqueado		Status	0	NÃO	-13,3089	-56,0419
	24/08/2024 11:44:55	MT - LUCAS DO RIO VERDE - Próx. BR-163	A sirene está ligada		Alerta de Software	0	NÃO	-13,3089	-56,0419
	24/08/2024 11:44:55	MT - LUCAS DO RIO VERDE - Próx. BR-163	Parada do Veículo		Alerta de Software	0	NÃO	-13,3089	-56,0419
	24/08/2024 11:44:22	MT - LUCAS DO RIO VERDE - Próx. BR-163			Posição Normal	0	NÃO	-13,3089	-56,0419
	24/08/2024 11:44:22	MT - LUCAS DO RIO VERDE - Próx. BR-163	A sirene está ligada		Alerta de Software	0	NÃO	-13,3089	-56,0419
	24/08/2024 11:44:22	MT - LUCAS DO RIO VERDE - Próx. BR-163	Parada do Veículo		Alerta de Software	0	NÃO	-13,3089	-56,0419
	24/08/2024 11:42:55	MT - LUCAS DO RIO VERDE - Próx. BR-163	A sirene está ligada		Status	0	NÃO	-13,3089	-56,0419
	24/08/2024 11:42:55	MT - LUCAS DO RIO VERDE - Próx. BR-163	O veículo está bloqueado		Status	0	NÃO	-13,3089	-56,0419
	24/08/2024 11:40:55	MT - LUCAS DO RIO VERDE - Próx. BR-163	A sirene está ligada		Status	0	NÃO	-13,3089	-56,0419
	24/08/2024 11:40:55	MT - LUCAS DO RIO VERDE - Próx. BR-163	O veículo está bloqueado		Status	0	NÃO	-13,3089	-56,0419
	24/08/2024 11:38:55	MT - LUCAS DO RIO VERDE - Próx. BR-163	A sirene está ligada		Status	0	SIM	-13,3089	-56,0419
	24/08/2024 11:38:55	MT - LUCAS DO RIO VERDE - Próx. BR-163	O veículo está bloqueado		Status	0	SIM	-13,3089	-56,0419
	24/08/2024 11:36:55	MT - LUCAS DO RIO VERDE - Próx. BR-163	A sirene está ligada		Status	0	SIM	-13,3089	-56,0419
	24/08/2024 11:36:55	MT - LUCAS DO RIO VERDE - Próx. BR-163	O veículo está bloqueado		Status	0	SIM	-13,3089	-56,0419

RELATÓRIO ANALÍTICO POR VEÍCULO

Período: 21/08/2024 00:00:00 à 27/08/2024 23:59:59

Identificador: FWJ4C28 LUIZ SC R 450 2021

Placa: FWJ4C28

- Legenda:**
-  Mensagens enviadas do Veículo (Veículo -> Central)
 -  Mensagens enviadas do Veículo (Controle de Jornada Cliente)
 -  Mensagens enviadas da Central (Central -> Veículo)



Sentido:	Data e Hora:	Localização:	Mensagem:	Modo Emergência	Tipo Mensagem:	Vel. (Km/h)	Log ?	Latitude	Longitude
	24/08/2024 11:34:55	MT - LUCAS DO RIO VERDE - Próx. BR-163	A sirene está ligada		Status	0	SIM	-13,3089	-56,0419
	24/08/2024 11:34:55	MT - LUCAS DO RIO VERDE - Próx. BR-163	O veículo está bloqueado		Status	0	SIM	-13,3089	-56,0419
	24/08/2024 11:32:55	MT - LUCAS DO RIO VERDE - Próx. BR-163	A sirene está ligada		Status	0	NÃO	-13,3089	-56,0419
	24/08/2024 11:32:55	MT - LUCAS DO RIO VERDE - Próx. BR-163	O veículo está bloqueado		Status	0	NÃO	-13,3089	-56,0419
	24/08/2024 11:32:55	MT - LUCAS DO RIO VERDE - Próx. BR-163	A sirene está ligada		Alerta de Software	0	NÃO	-13,3089	-56,0419
	24/08/2024 11:32:55	MT - LUCAS DO RIO VERDE - Próx. BR-163	Parada do Veículo		Alerta de Software	0	NÃO	-13,3089	-56,0419
	24/08/2024 11:30:55	MT - LUCAS DO RIO VERDE - Próx. BR-163	A sirene está ligada		Status	0	NÃO	-13,3089	-56,0419
	24/08/2024 11:30:55	MT - LUCAS DO RIO VERDE - Próx. BR-163	O veículo está bloqueado		Status	0	NÃO	-13,3089	-56,0419
	24/08/2024 11:30:55	MT - LUCAS DO RIO VERDE - Próx. BR-163	A sirene está ligada		Alerta de Software	0	NÃO	-13,3089	-56,0419
	24/08/2024 11:30:55	MT - LUCAS DO RIO VERDE - Próx. BR-163	Parada do Veículo		Alerta de Software	0	NÃO	-13,3089	-56,0419
	24/08/2024 11:28:55	MT - LUCAS DO RIO VERDE - Próx. BR-163	A sirene está ligada		Status	0	NÃO	-13,3089	-56,0419
	24/08/2024 11:28:55	MT - LUCAS DO RIO VERDE - Próx. BR-163	O veículo está bloqueado		Status	0	NÃO	-13,3089	-56,0419
	24/08/2024 11:28:55	MT - LUCAS DO RIO VERDE - Próx. BR-163	A sirene está ligada		Alerta de Software	0	NÃO	-13,3089	-56,0419
	24/08/2024 11:28:55	MT - LUCAS DO RIO VERDE - Próx. BR-163	Parada do Veículo		Alerta de Software	0	NÃO	-13,3089	-56,0419
	24/08/2024 11:26:55	MT - LUCAS DO RIO VERDE - Próx. BR-163	A sirene está ligada		Status	0	NÃO	-13,3089	-56,0419
	24/08/2024 11:26:55	MT - LUCAS DO RIO VERDE - Próx. BR-163	O veículo está bloqueado		Status	0	NÃO	-13,3089	-56,0419
	24/08/2024 11:26:55	MT - LUCAS DO RIO VERDE - Próx. BR-163	A sirene está ligada		Alerta de Software	0	NÃO	-13,3089	-56,0419
	24/08/2024 11:26:55	MT - LUCAS DO RIO VERDE - Próx. BR-163	Parada do Veículo		Alerta de Software	0	NÃO	-13,3089	-56,0419
	24/08/2024 11:24:55	MT - LUCAS DO RIO VERDE - Próx. BR-163	A sirene está ligada		Status	0	NÃO	-13,3089	-56,0419
	24/08/2024 11:24:55	MT - LUCAS DO RIO VERDE - Próx. BR-163	O veículo está bloqueado		Status	0	NÃO	-13,3089	-56,0419
	24/08/2024 11:24:55	MT - LUCAS DO RIO VERDE - Próx. BR-163	A sirene está ligada		Alerta de Software	0	NÃO	-13,3089	-56,0419
	24/08/2024 11:24:55	MT - LUCAS DO RIO VERDE - Próx. BR-163	Parada do Veículo		Alerta de Software	0	NÃO	-13,3089	-56,0419
	24/08/2024 11:22:55	MT - LUCAS DO RIO VERDE - Próx. BR-163	A sirene está ligada		Status	0	NÃO	-13,3089	-56,0419
	24/08/2024 11:22:55	MT - LUCAS DO RIO VERDE - Próx. BR-163	O veículo está bloqueado		Status	0	NÃO	-13,3089	-56,0419
	24/08/2024 11:22:55	MT - LUCAS DO RIO VERDE - Próx. BR-163	A sirene está ligada		Alerta de Software	0	NÃO	-13,3089	-56,0419
	24/08/2024 11:22:55	MT - LUCAS DO RIO VERDE - Próx. BR-163	Parada do Veículo		Alerta de Software	0	NÃO	-13,3089	-56,0419
	24/08/2024 11:22:52	MT - LUCAS DO RIO VERDE - Próx. BR-163			Posição Normal	0	NÃO	-13,3089	-56,0419
	24/08/2024 11:22:52	MT - LUCAS DO RIO VERDE - Próx. BR-163	A sirene está ligada		Alerta de Software	0	NÃO	-13,3089	-56,0419
	24/08/2024 11:22:52	MT - LUCAS DO RIO VERDE - Próx. BR-163	Parada do Veículo		Alerta de Software	0	NÃO	-13,3089	-56,0419
	24/08/2024 11:20:55	MT - LUCAS DO RIO VERDE - Próx. BR-163	A sirene está ligada		Status	0	NÃO	-13,3089	-56,0419
	24/08/2024 11:20:55	MT - LUCAS DO RIO VERDE - Próx. BR-163	O veículo está bloqueado		Status	0	NÃO	-13,3089	-56,0419
	24/08/2024 11:18:55	MT - LUCAS DO RIO VERDE - Próx. BR-163	A sirene está ligada		Status	0	NÃO	-13,3089	-56,0419
	24/08/2024 11:18:55	MT - LUCAS DO RIO VERDE - Próx. BR-163	O veículo está bloqueado		Status	0	NÃO	-13,3089	-56,0419
	24/08/2024 11:17:43	MT - LUCAS DO RIO VERDE - Próx. BR-163	A sirene está ligada		Status	0	SIM	-13,3089	-56,0419
	24/08/2024 11:17:43	MT - LUCAS DO RIO VERDE - Próx. BR-163	Ignição desligada		Evento	0	SIM	-13,3089	-56,0419
	24/08/2024 11:17:43	MT - LUCAS DO RIO VERDE - Próx. BR-163	O veículo está bloqueado		Status	0	SIM	-13,3089	-56,0419

RELATÓRIO ANALÍTICO POR VEÍCULO



































Período: 21/08/2024 00:00:00 à 27/08/2024 23:59:59

Identificador: FWJ4C28 LUIZ SC R 450 2021

Placa: FWJ4C28

- Legenda:**
-  Mensagens enviadas do Veículo (Veículo -> Central)
 -  Mensagens enviadas do Veículo (Controle de Jornada Cliente)
 -  Mensagens enviadas da Central (Central -> Veículo)



Sentido:	Data e Hora:	Localização:	Mensagem:	Modo Emergência	Tipo Mensagem:	Vel. (Km/h)	Log ?	Latitude	Longitude
	24/08/2024 11:17:05	MT - LUCAS DO RIO VERDE - Próx. BR-163	36 PARADA DESCANSO 36 PARADA DESCANSO LOCAL:POSTO IDASA PREVISAO DE REINICIO DATA:24/08/24 HORA:11:18 ID MOTORISTA:7200		Macro		NÃO	-13,3088	-56,0418
	24/08/2024 11:17:05	MT - LUCAS DO RIO VERDE - Próx. BR-163	A sirene está ligada		Alerta de Software		NÃO	-13,3088	-56,0418
	24/08/2024 11:17:03	MT - LUCAS DO RIO VERDE - Próx. BR-163	Ignição ligada		Status	0	SIM	-13,3089	-56,0419
	24/08/2024 11:17:03	MT - LUCAS DO RIO VERDE - Próx. BR-163	A sirene está ligada		Status	0	SIM	-13,3089	-56,0419
	24/08/2024 11:15:03	MT - LUCAS DO RIO VERDE - BR-163	Ignição ligada		Status	68	SIM	-13,3158	-56,0446
	24/08/2024 11:15:03	MT - LUCAS DO RIO VERDE - BR-163	Ignição ligada		Status	68	NÃO	-13,3157	-56,0445
	24/08/2024 11:15:03	MT - LUCAS DO RIO VERDE - BR-163	A sirene está ligada		Status	68	SIM	-13,3158	-56,0446
	24/08/2024 11:15:03	MT - LUCAS DO RIO VERDE - BR-163	A sirene está ligada		Status	68	NÃO	-13,3157	-56,0445
	24/08/2024 11:15:03	MT - LUCAS DO RIO VERDE - BR-163	A sirene está ligada		Alerta de Software	68	NÃO	-13,3157	-56,0445
	24/08/2024 11:12:03	MT - LUCAS DO RIO VERDE - BR-163	Ignição ligada		Status	75	SIM	-13,3367	-56,0538
	24/08/2024 11:12:03	MT - LUCAS DO RIO VERDE - BR-163	A sirene está ligada		Status	75	SIM	-13,3367	-56,0538
	24/08/2024 11:10:03	MT - LUCAS DO RIO VERDE - BR-163	Ignição ligada		Status	76	SIM	-13,3665	-56,0713
	24/08/2024 11:10:03	MT - LUCAS DO RIO VERDE - BR-163	A sirene está ligada		Status	76	SIM	-13,3665	-56,0713
	24/08/2024 11:10:03	MT - LUCAS DO RIO VERDE - BR-163	Ignição ligada		Status	76	NÃO	-13,3663	-56,0712
	24/08/2024 11:10:03	MT - LUCAS DO RIO VERDE - BR-163	A sirene está ligada		Status	76	NÃO	-13,3663	-56,0712
	24/08/2024 11:10:03	MT - LUCAS DO RIO VERDE - BR-163	A sirene está ligada		Alerta de Software	76	NÃO	-13,3663	-56,0712
	24/08/2024 11:07:03	MT - LUCAS DO RIO VERDE - BR-163	Ignição ligada		Status	72	SIM	-13,3827	-56,0885
	24/08/2024 11:07:03	MT - LUCAS DO RIO VERDE - BR-163	A sirene está ligada		Status	72	SIM	-13,3827	-56,0885
	24/08/2024 11:05:03	MT - LUCAS DO RIO VERDE - BR-163	Ignição ligada		Status	72	SIM	-13,4153	-56,0819
	24/08/2024 11:05:03	MT - LUCAS DO RIO VERDE - Próx. BR-163	Ignição ligada		Status	72	NÃO	-13,4152	-56,0818
	24/08/2024 11:05:03	MT - LUCAS DO RIO VERDE - BR-163	A sirene está ligada		Status	72	SIM	-13,4153	-56,0819
	24/08/2024 11:05:03	MT - LUCAS DO RIO VERDE - Próx. BR-163	A sirene está ligada		Status	72	NÃO	-13,4152	-56,0818
	24/08/2024 11:05:03	MT - LUCAS DO RIO VERDE - Próx. BR-163	A sirene está ligada		Alerta de Software	72	NÃO	-13,4152	-56,0818
	24/08/2024 11:02:03	MT - LUCAS DO RIO VERDE - BR-163	Ignição ligada		Status	55	SIM	-13,4368	-56,0820
	24/08/2024 11:02:03	MT - LUCAS DO RIO VERDE - BR-163	A sirene está ligada		Status	55	SIM	-13,4368	-56,0820
	24/08/2024 11:00:03	MT - LUCAS DO RIO VERDE - BR-163	Ignição ligada		Status	0	SIM	-13,4423	-56,0828
	24/08/2024 11:00:03	MT - LUCAS DO RIO VERDE - Próx. BR-163	Ignição ligada		Status	0	NÃO	-13,4423	-56,0827
	24/08/2024 11:00:03	MT - LUCAS DO RIO VERDE - BR-163	A sirene está ligada		Status	0	SIM	-13,4423	-56,0828
	24/08/2024 11:00:03	MT - LUCAS DO RIO VERDE - Próx. BR-163	A sirene está ligada		Status	0	NÃO	-13,4423	-56,0827
	24/08/2024 11:00:03	MT - LUCAS DO RIO VERDE - Próx. BR-163	A sirene está ligada		Alerta de Software	0	NÃO	-13,4423	-56,0827
	24/08/2024 11:00:03	MT - LUCAS DO RIO VERDE - Próx. BR-163	Parada do Veículo		Alerta de Software	0	NÃO	-13,4423	-56,0827
	24/08/2024 10:57:03	MT - LUCAS DO RIO VERDE - BR-163	Ignição ligada		Status	0	SIM	-13,4423	-56,0828
	24/08/2024 10:57:03	MT - LUCAS DO RIO VERDE - BR-163	A sirene está ligada		Status	0	SIM	-13,4423	-56,0828
	24/08/2024 10:55:03	MT - LUCAS DO RIO VERDE - BR-163	Ignição ligada		Status	0	SIM	-13,4423	-56,0828

RELATÓRIO ANALÍTICO POR VEÍCULO






































Período: 21/08/2024 00:00:00 à 27/08/2024 23:59:59

Identificador: FWJ4C28 LUIZ SC R 450 2021

Placa: FWJ4C28

- Legenda:**
-  Mensagens enviadas do Veículo (Veículo -> Central)
 -  Mensagens enviadas do Veículo (Controle de Jornada Cliente)
 -  Mensagens enviadas da Central (Central -> Veículo)



Sentido:	Data e Hora:	Localização:	Mensagem:	Modo Emergência	Tipo Mensagem:	Vel. (Km/h)	Log ?	Latitude	Longitude
	24/08/2024 10:55:03	MT - LUCAS DO RIO VERDE - BR-163	A sirene está ligada		Status	0	SIM	-13,4423	-56,0828
	24/08/2024 10:55:03	MT - LUCAS DO RIO VERDE - Próx. BR-163	Ignição ligada		Status	0	NÃO	-13,4423	-56,0827
	24/08/2024 10:55:03	MT - LUCAS DO RIO VERDE - Próx. BR-163	A sirene está ligada		Status	0	NÃO	-13,4423	-56,0827
	24/08/2024 10:55:03	MT - LUCAS DO RIO VERDE - Próx. BR-163	A sirene está ligada		Alerta de Software	0	NÃO	-13,4423	-56,0827
	24/08/2024 10:55:03	MT - LUCAS DO RIO VERDE - Próx. BR-163	Parada do Veículo		Alerta de Software	0	NÃO	-13,4423	-56,0827
	24/08/2024 10:52:03	MT - LUCAS DO RIO VERDE - BR-163	Ignição ligada		Status	0	SIM	-13,4424	-56,0828
	24/08/2024 10:52:03	MT - LUCAS DO RIO VERDE - BR-163	A sirene está ligada		Status	0	SIM	-13,4424	-56,0828
	24/08/2024 10:50:03	MT - LUCAS DO RIO VERDE - BR-163	Ignição ligada		Status	20	SIM	-13,4427	-56,0829
	24/08/2024 10:50:03	MT - LUCAS DO RIO VERDE - Próx. BR-163	Ignição ligada		Status	20	NÃO	-13,4427	-56,0828
	24/08/2024 10:50:03	MT - LUCAS DO RIO VERDE - BR-163	A sirene está ligada		Status	20	SIM	-13,4427	-56,0829
	24/08/2024 10:50:03	MT - LUCAS DO RIO VERDE - Próx. BR-163	A sirene está ligada		Status	20	NÃO	-13,4427	-56,0828
	24/08/2024 10:50:03	MT - LUCAS DO RIO VERDE - Próx. BR-163	A sirene está ligada		Alerta de Software	20	NÃO	-13,4427	-56,0828
	24/08/2024 10:47:03	MT - NOVA MUTUM - BR-163	Ignição ligada		Status	74	SIM	-13,4611	-56,0759
	24/08/2024 10:47:03	MT - NOVA MUTUM - BR-163	A sirene está ligada		Status	74	SIM	-13,4611	-56,0759
	24/08/2024 10:45:03	MT - NOVA MUTUM - BR-163	Ignição ligada		Status	77	SIM	-13,4896	-56,0552
	24/08/2024 10:45:03	MT - NOVA MUTUM - BR-163	Ignição ligada		Status	77	NÃO	-13,4895	-56,0552
	24/08/2024 10:45:03	MT - NOVA MUTUM - BR-163	A sirene está ligada		Status	77	SIM	-13,4896	-56,0552
	24/08/2024 10:45:03	MT - NOVA MUTUM - BR-163	A sirene está ligada		Status	77	NÃO	-13,4895	-56,0552
	24/08/2024 10:45:03	MT - NOVA MUTUM - BR-163	A sirene está ligada		Alerta de Software	77	NÃO	-13,4895	-56,0552
	24/08/2024 10:42:03	MT - NOVA MUTUM - BR-163	Ignição ligada		Status	71	SIM	-13,5086	-56,0413
	24/08/2024 10:42:03	MT - NOVA MUTUM - BR-163	A sirene está ligada		Status	71	SIM	-13,5086	-56,0413
	24/08/2024 10:40:03	MT - NOVA MUTUM - BR-163	Ignição ligada		Status	72	SIM	-13,5380	-56,0265
	24/08/2024 10:40:03	MT - NOVA MUTUM - BR-163	Ignição ligada		Status	72	NÃO	-13,5378	-56,0265
	24/08/2024 10:40:03	MT - NOVA MUTUM - BR-163	A sirene está ligada		Status	72	SIM	-13,5380	-56,0265
	24/08/2024 10:40:03	MT - NOVA MUTUM - BR-163	A sirene está ligada		Status	72	NÃO	-13,5378	-56,0265
	24/08/2024 10:40:03	MT - NOVA MUTUM - BR-163	A sirene está ligada		Alerta de Software	72	NÃO	-13,5378	-56,0265
	24/08/2024 10:37:03	MT - NOVA MUTUM - BR-163	Ignição ligada		Status	72	SIM	-13,5601	-56,0284
	24/08/2024 10:37:03	MT - NOVA MUTUM - BR-163	A sirene está ligada		Status	72	SIM	-13,5601	-56,0284
	24/08/2024 10:35:03	MT - NOVA MUTUM - BR-163	Ignição ligada		Status	75	SIM	-13,5938	-56,0311
	24/08/2024 10:35:03	MT - NOVA MUTUM - Próx. BR-163	Ignição ligada		Status	75	NÃO	-13,5937	-56,0310
	24/08/2024 10:35:03	MT - NOVA MUTUM - BR-163	A sirene está ligada		Status	75	SIM	-13,5938	-56,0311
	24/08/2024 10:35:03	MT - NOVA MUTUM - Próx. BR-163	A sirene está ligada		Status	75	NÃO	-13,5937	-56,0310
	24/08/2024 10:35:03	MT - NOVA MUTUM - Próx. BR-163	A sirene está ligada		Alerta de Software	75	NÃO	-13,5937	-56,0310
	24/08/2024 10:32:03	MT - NOVA MUTUM - BR-163	Ignição ligada		Status	72	SIM	-13,6165	-56,0330
	24/08/2024 10:32:03	MT - NOVA MUTUM - BR-163	A sirene está ligada		Status	72	SIM	-13,6165	-56,0330
	24/08/2024 10:30:03	MT - NOVA MUTUM - BR-163	Ignição ligada		Status	77	SIM	-13,6282	-56,0340
	24/08/2024 10:30:03	MT - NOVA MUTUM - Próx. BR-163	Ignição ligada		Status	77	NÃO	-13,6282	-56,0338

RELATÓRIO ANALÍTICO POR VEÍCULO





































Período: 21/08/2024 00:00:00 à 27/08/2024 23:59:59

Identificador: FWJ4C28 LUIZ SC R 450 2021

Placa: FWJ4C28

- Legenda:**
-  Mensagens enviadas do Veículo (Veículo -> Central)
 -  Mensagens enviadas do Veículo (Controle de Jornada Cliente)
 -  Mensagens enviadas da Central (Central -> Veículo)






Sentido:	Data e Hora:	Localização:	Mensagem:	Modo Emergência	Tipo Mensagem:	Vel. (Km/h)	Log ?	Latitude	Longitude
	24/08/2024 10:30:03	MT - NOVA MUTUM - BR-163	A sirene está ligada		Status	77	SIM	-13,6282	-56,0340
	24/08/2024 10:30:03	MT - NOVA MUTUM - Próx. BR-163	A sirene está ligada		Status	77	NÃO	-13,6282	-56,0338
	24/08/2024 10:30:03	MT - NOVA MUTUM - Próx. BR-163	A sirene está ligada		Alerta de Software	77	NÃO	-13,6282	-56,0338
	24/08/2024 10:29:03	MT - NOVA MUTUM - BR-163	Ignição ligada		Status	76	SIM	-13,6516	-56,0359
	24/08/2024 10:29:03	MT - NOVA MUTUM - BR-163	A sirene está ligada		Status	76	SIM	-13,6516	-56,0359
	24/08/2024 10:27:03	MT - NOVA MUTUM - BR-163	Ignição ligada		Status	73	SIM	-13,6751	-56,0379
	24/08/2024 10:27:03	MT - NOVA MUTUM - BR-163	A sirene está ligada		Status	73	SIM	-13,6751	-56,0379
	24/08/2024 10:25:03	MT - NOVA MUTUM - BR-163	Ignição ligada		Status	68	NÃO	-13,6971	-56,0397
	24/08/2024 10:25:03	MT - NOVA MUTUM - BR-163	A sirene está ligada		Status	68	NÃO	-13,6971	-56,0397
	24/08/2024 10:25:03	MT - NOVA MUTUM - BR-163	A sirene está ligada		Alerta de Software	68	NÃO	-13,6971	-56,0397
	24/08/2024 10:23:03	MT - NOVA MUTUM - BR-163	Ignição ligada		Status	71	NÃO	-13,7175	-56,0439
	24/08/2024 10:23:03	MT - NOVA MUTUM - BR-163	A sirene está ligada		Status	71	NÃO	-13,7175	-56,0439
	24/08/2024 10:23:03	MT - NOVA MUTUM - BR-163	A sirene está ligada		Alerta de Software	71	NÃO	-13,7175	-56,0439
	24/08/2024 10:21:03	MT - NOVA MUTUM - BR-163	Ignição ligada		Status	66	NÃO	-13,7380	-56,0495
	24/08/2024 10:21:03	MT - NOVA MUTUM - BR-163	A sirene está ligada		Status	66	NÃO	-13,7380	-56,0495
	24/08/2024 10:21:03	MT - NOVA MUTUM - BR-163	A sirene está ligada		Alerta de Software	66	NÃO	-13,7380	-56,0495
	24/08/2024 10:19:03	MT - NOVA MUTUM - BR-163	Ignição ligada		Status	68	NÃO	-13,7565	-56,0533
	24/08/2024 10:19:03	MT - NOVA MUTUM - BR-163	A sirene está ligada		Status	68	NÃO	-13,7565	-56,0533
	24/08/2024 10:19:03	MT - NOVA MUTUM - BR-163	A sirene está ligada		Alerta de Software	68	NÃO	-13,7565	-56,0533
	24/08/2024 10:17:03	MT - NOVA MUTUM - BR-163	Ignição ligada		Status	71	NÃO	-13,7765	-56,0593
	24/08/2024 10:17:03	MT - NOVA MUTUM - BR-163	A sirene está ligada		Status	71	NÃO	-13,7765	-56,0593
	24/08/2024 10:17:03	MT - NOVA MUTUM - BR-163	A sirene está ligada		Alerta de Software	71	NÃO	-13,7765	-56,0593
	24/08/2024 10:15:03	MT - NOVA MUTUM - BR-163	Ignição ligada		Status	76	NÃO	-13,7975	-56,0677
	24/08/2024 10:15:03	MT - NOVA MUTUM - BR-163	A sirene está ligada		Status	76	NÃO	-13,7975	-56,0677
	24/08/2024 10:15:03	MT - NOVA MUTUM - BR-163	A sirene está ligada		Alerta de Software	76	NÃO	-13,7975	-56,0677
	24/08/2024 10:13:03	MT - NOVA MUTUM - BR-163	Ignição ligada		Status	32	NÃO	-13,8167	-56,0754
	24/08/2024 10:13:03	MT - NOVA MUTUM - BR-163	A sirene está ligada		Status	32	NÃO	-13,8167	-56,0754
	24/08/2024 10:13:03	MT - NOVA MUTUM - BR-163	A sirene está ligada		Alerta de Software	32	NÃO	-13,8167	-56,0754
	24/08/2024 10:11:03	MT - NOVA MUTUM - Avenida São José Aparecido Ribeiro	Ignição ligada		Status	35	NÃO	-13,8233	-56,0780
	24/08/2024 10:11:03	MT - NOVA MUTUM - Avenida São José Aparecido Ribeiro	A sirene está ligada		Status	35	NÃO	-13,8233	-56,0780
	24/08/2024 10:11:03	MT - NOVA MUTUM - Avenida São José Aparecido Ribeiro	A sirene está ligada		Alerta de Software	35	NÃO	-13,8233	-56,0780
	24/08/2024 10:09:03	MT - NOVA MUTUM - BR-163	Ignição ligada		Status	69	NÃO	-13,8348	-56,0826
	24/08/2024 10:09:03	MT - NOVA MUTUM - BR-163	A sirene está ligada		Status	69	NÃO	-13,8348	-56,0826
	24/08/2024 10:09:03	MT - NOVA MUTUM - BR-163	A sirene está ligada		Alerta de Software	69	NÃO	-13,8348	-56,0826
	24/08/2024 10:07:03	MT - NOVA MUTUM - BR-163	Ignição ligada		Status	70	NÃO	-13,8544	-56,0851
	24/08/2024 10:07:03	MT - NOVA MUTUM - BR-163	A sirene está ligada		Status	70	NÃO	-13,8544	-56,0851
	24/08/2024 10:07:03	MT - NOVA MUTUM - BR-163	A sirene está ligada		Alerta de Software	70	NÃO	-13,8544	-56,0851

RELATÓRIO ANALÍTICO POR VEÍCULO






































Período: 21/08/2024 00:00:00 à 27/08/2024 23:59:59

Identificador: FWJ4C28 LUIZ SC R 450 2021

Placa: FWJ4C28

- Legenda:**
-  Mensagens enviadas do Veículo (Veículo -> Central)
 -  Mensagens enviadas do Veículo (Controle de Jornada Cliente)
 -  Mensagens enviadas da Central (Central -> Veículo)



Sentido:	Data e Hora:	Localização:	Mensagem:	Modo Emergência	Tipo Mensagem:	Vel. (Km/h)	Log ?	Latitude	Longitude
	24/08/2024 10:05:03	MT - NOVA MUTUM - BR-163	Ignição ligada		Status	69	NÃO	-13,8736	-56,0876
	24/08/2024 10:05:03	MT - NOVA MUTUM - BR-163	A sirene está ligada		Status	69	NÃO	-13,8736	-56,0876
	24/08/2024 10:05:03	MT - NOVA MUTUM - BR-163	A sirene está ligada		Alerta de Software	69	NÃO	-13,8736	-56,0876
	24/08/2024 10:03:03	MT - NOVA MUTUM - BR-163	Ignição ligada		Status	69	NÃO	-13,8951	-56,0903
	24/08/2024 10:03:03	MT - NOVA MUTUM - BR-163	A sirene está ligada		Status	69	NÃO	-13,8951	-56,0903
	24/08/2024 10:03:03	MT - NOVA MUTUM - BR-163	A sirene está ligada		Alerta de Software	69	NÃO	-13,8951	-56,0903
	24/08/2024 10:02:15	MT - NOVA MUTUM - BR-163			Posição Normal	73	NÃO	-13,9035	-56,0914
	24/08/2024 10:02:15	MT - NOVA MUTUM - BR-163	A sirene está ligada		Alerta de Software	73	NÃO	-13,9035	-56,0914
	24/08/2024 10:01:03	MT - NOVA MUTUM - BR-163	Ignição ligada		Status	58	NÃO	-13,9164	-56,0930
	24/08/2024 10:01:03	MT - NOVA MUTUM - BR-163	A sirene está ligada		Status	58	NÃO	-13,9164	-56,0930
	24/08/2024 09:59:03	MT - NOVA MUTUM - Próx. BR-163	Ignição ligada		Status	56	NÃO	-13,9233	-56,0940
	24/08/2024 09:59:03	MT - NOVA MUTUM - Próx. BR-163	Ignição ligada		Status	56	NÃO	-13,9234	-56,0941
	24/08/2024 09:59:03	MT - NOVA MUTUM - Próx. BR-163	A sirene está ligada		Status	56	NÃO	-13,9233	-56,0940
	24/08/2024 09:59:03	MT - NOVA MUTUM - Próx. BR-163	A sirene está ligada		Status	56	NÃO	-13,9234	-56,0941
	24/08/2024 09:59:03	MT - NOVA MUTUM - Próx. BR-163	A sirene está ligada		Alerta de Software	56	NÃO	-13,9233	-56,0940
	24/08/2024 09:58:03	MT - NOVA MUTUM - Próx. BR-163	Ignição ligada		Status	57	NÃO	-13,9430	-56,0963
	24/08/2024 09:58:03	MT - NOVA MUTUM - Próx. BR-163	A sirene está ligada		Status	57	NÃO	-13,9430	-56,0963
	24/08/2024 09:56:03	MT - NOVA MUTUM - Próx. BR-163	Ignição ligada		Status	68	NÃO	-13,9628	-56,0982
	24/08/2024 09:56:03	MT - NOVA MUTUM - Próx. BR-163	A sirene está ligada		Status	68	NÃO	-13,9628	-56,0982
	24/08/2024 09:54:03	MT - NOVA MUTUM - Próx. BR-163	Ignição ligada		Status	69	NÃO	-13,9840	-56,0997
	24/08/2024 09:54:03	MT - NOVA MUTUM - Próx. BR-163	A sirene está ligada		Status	69	NÃO	-13,9840	-56,0997
	24/08/2024 09:54:03	MT - NOVA MUTUM - Próx. BR-163	A sirene está ligada		Alerta de Software	69	NÃO	-13,9840	-56,0997
	24/08/2024 09:53:54	MT - NOVA MUTUM - Próx. BR-163			Posição Normal	64	NÃO	-13,9856	-56,0996
	24/08/2024 09:53:54	MT - NOVA MUTUM - Próx. BR-163	A sirene está ligada		Alerta de Software	64	NÃO	-13,9856	-56,0996
	24/08/2024 09:52:03	MT - NOVA MUTUM - Próx. BR-163	Ignição ligada		Status	30	NÃO	-13,9963	-56,0972
	24/08/2024 09:52:03	MT - NOVA MUTUM - Próx. BR-163	A sirene está ligada		Status	30	NÃO	-13,9963	-56,0972
	24/08/2024 09:50:03	MT - NOVA MUTUM - Próx. BR-163	Ignição ligada		Status	53	NÃO	-14,0195	-56,0978
	24/08/2024 09:50:03	MT - NOVA MUTUM - BR-163	Ignição ligada		Status	53	NÃO	-14,0195	-56,0979
	24/08/2024 09:50:03	MT - NOVA MUTUM - Próx. BR-163	A sirene está ligada		Status	53	NÃO	-14,0195	-56,0978
	24/08/2024 09:50:03	MT - NOVA MUTUM - BR-163	A sirene está ligada		Status	53	NÃO	-14,0195	-56,0979
	24/08/2024 09:50:03	MT - NOVA MUTUM - Próx. BR-163	A sirene está ligada		Alerta de Software	53	NÃO	-14,0195	-56,0978
	24/08/2024 09:47:03	MT - NOVA MUTUM - BR-163	Ignição ligada		Status	69	SIM	-14,0394	-56,0962
	24/08/2024 09:47:03	MT - NOVA MUTUM - BR-163	A sirene está ligada		Status	69	SIM	-14,0394	-56,0962
	24/08/2024 09:45:03	MT - NOVA MUTUM - BR-163	Ignição ligada		Status	66	SIM	-14,0704	-56,1050
	24/08/2024 09:45:03	MT - NOVA MUTUM - Próx. BR-163	Ignição ligada		Status	66	NÃO	-14,0703	-56,1048
	24/08/2024 09:45:03	MT - NOVA MUTUM - BR-163	A sirene está ligada		Status	66	SIM	-14,0704	-56,1050
	24/08/2024 09:45:03	MT - NOVA MUTUM - Próx. BR-163	A sirene está ligada		Status	66	NÃO	-14,0703	-56,1048

RELATÓRIO ANALÍTICO POR VEÍCULO

Período: 21/08/2024 00:00:00 à 27/08/2024 23:59:59

Identificador: FWJ4C28 LUIZ SC R 450 2021

Placa: FWJ4C28

Legenda:

Mensagens enviadas do Veículo (Veículo -> Central)

Mensagens enviadas do Veículo (Controle de Jornada Cliente)

Mensagens enviadas da Central (Central -> Veículo)



Sentido:	Data e Hora:	Localização:	Mensagem:	Modo Emergência	Tipo Mensagem:	Vel. (Km/h)	Log ?	Latitude	Longitude
	24/08/2024 09:45:03	MT - NOVA MUTUM - Próx. BR-163	A sirene está ligada		Alerta de Software	66	NÃO	-14,0703	-56,1048
	24/08/2024 09:42:03	MT - NOVA MUTUM - BR-163	Ignição ligada		Status	73	SIM	-14,0890	-56,1132
	24/08/2024 09:42:03	MT - NOVA MUTUM - BR-163	A sirene está ligada		Status	73	SIM	-14,0890	-56,1132
	24/08/2024 09:40:03	MT - NOVA MUTUM - BR-163	Ignição ligada		Status	59	SIM	-14,1203	-56,1176
	24/08/2024 09:40:03	MT - NOVA MUTUM - Próx. BR-163	Ignição ligada		Status	59	NÃO	-14,1202	-56,1175
	24/08/2024 09:40:03	MT - NOVA MUTUM - BR-163	A sirene está ligada		Status	59	SIM	-14,1203	-56,1176
	24/08/2024 09:40:03	MT - NOVA MUTUM - Próx. BR-163	A sirene está ligada		Status	59	NÃO	-14,1202	-56,1175
	24/08/2024 09:40:03	MT - NOVA MUTUM - Próx. BR-163	A sirene está ligada		Alerta de Software	59	NÃO	-14,1202	-56,1175
	24/08/2024 09:37:03	MT - NOVA MUTUM - BR-163	Ignição ligada		Status	60	SIM	-14,1344	-56,1072
	24/08/2024 09:37:03	MT - NOVA MUTUM - BR-163	A sirene está ligada		Status	60	SIM	-14,1344	-56,1072
	24/08/2024 09:35:03	MT - DIAMANTINO - Próx. BR-163	Ignição ligada		Status	47	NÃO	-14,1523	-56,0962
	24/08/2024 09:35:03	MT - DIAMANTINO - BR-163	Ignição ligada		Status	47	SIM	-14,1525	-56,0963
	24/08/2024 09:35:03	MT - DIAMANTINO - Próx. BR-163	A sirene está ligada		Status	47	NÃO	-14,1523	-56,0962
	24/08/2024 09:35:03	MT - DIAMANTINO - BR-163	A sirene está ligada		Status	47	SIM	-14,1525	-56,0963
	24/08/2024 09:35:03	MT - DIAMANTINO - Próx. BR-163	A sirene está ligada		Alerta de Software	47	NÃO	-14,1523	-56,0962
	24/08/2024 09:32:03	MT - DIAMANTINO - BR-163	Ignição ligada		Status	68	SIM	-14,1635	-56,0919
	24/08/2024 09:32:03	MT - DIAMANTINO - BR-163	A sirene está ligada		Status	68	SIM	-14,1635	-56,0919
	24/08/2024 09:30:03	MT - DIAMANTINO - BR-163	Ignição ligada		Status	74	SIM	-14,1961	-56,0876
	24/08/2024 09:30:03	MT - DIAMANTINO - BR-163	Ignição ligada		Status	74	NÃO	-14,1960	-56,0875
	24/08/2024 09:30:03	MT - DIAMANTINO - BR-163	A sirene está ligada		Status	74	SIM	-14,1961	-56,0876
	24/08/2024 09:30:03	MT - DIAMANTINO - BR-163	A sirene está ligada		Status	74	NÃO	-14,1960	-56,0875
	24/08/2024 09:30:03	MT - DIAMANTINO - BR-163	A sirene está ligada		Alerta de Software	74	NÃO	-14,1960	-56,0875
	24/08/2024 09:27:03	MT - DIAMANTINO - BR-163	Ignição ligada		Status	78	SIM	-14,2181	-56,0927
	24/08/2024 09:27:03	MT - DIAMANTINO - BR-163	A sirene está ligada		Status	78	SIM	-14,2181	-56,0927
	24/08/2024 09:25:03	MT - DIAMANTINO - BR-163	Ignição ligada		Status	68	SIM	-14,2394	-56,1203
	24/08/2024 09:25:03	MT - DIAMANTINO - BR-163	Ignição ligada		Status	68	NÃO	-14,2393	-56,1202
	24/08/2024 09:25:03	MT - DIAMANTINO - BR-163	A sirene está ligada		Status	68	SIM	-14,2394	-56,1203
	24/08/2024 09:25:03	MT - DIAMANTINO - BR-163	A sirene está ligada		Status	68	NÃO	-14,2393	-56,1202
	24/08/2024 09:25:03	MT - DIAMANTINO - BR-163	A sirene está ligada		Alerta de Software	68	NÃO	-14,2393	-56,1202
	24/08/2024 09:22:03	MT - DIAMANTINO - BR-163	Ignição ligada		Status	78	SIM	-14,2528	-56,1386
	24/08/2024 09:22:03	MT - DIAMANTINO - BR-163	A sirene está ligada		Status	78	SIM	-14,2528	-56,1386
	24/08/2024 09:20:03	MT - DIAMANTINO - BR-163	Ignição ligada		Status	69	SIM	-14,2800	-56,1524
	24/08/2024 09:20:03	MT - DIAMANTINO - Próx. BR-163	Ignição ligada		Status	69	NÃO	-14,2798	-56,1523
	24/08/2024 09:20:03	MT - DIAMANTINO - BR-163	A sirene está ligada		Status	69	SIM	-14,2800	-56,1524
	24/08/2024 09:20:03	MT - DIAMANTINO - Próx. BR-163	A sirene está ligada		Status	69	NÃO	-14,2798	-56,1523
	24/08/2024 09:20:03	MT - DIAMANTINO - Próx. BR-163	A sirene está ligada		Alerta de Software	69	NÃO	-14,2798	-56,1523
	24/08/2024 09:17:03	MT - DIAMANTINO - BR-163	Ignição ligada		Status	75	SIM	-14,3003	-56,1427

RELATÓRIO ANALÍTICO POR VEÍCULO






































Período: 21/08/2024 00:00:00 à 27/08/2024 23:59:59

Identificador: FWJ4C28 LUIZ SC R 450 2021

Placa: FWJ4C28

- Legenda:**
-  Mensagens enviadas do Veículo (Veículo -> Central)
 -  Mensagens enviadas do Veículo (Controle de Jornada Cliente)
 -  Mensagens enviadas da Central (Central -> Veículo)



Sentido:	Data e Hora:	Localização:	Mensagem:	Modo Emergência	Tipo Mensagem:	Vel. (Km/h)	Log ?	Latitude	Longitude
	24/08/2024 09:17:03	MT - DIAMANTINO - BR-163	A sirene está ligada		Status	75	SIM	-14,3003	-56,1427
	24/08/2024 09:16:02	MT - DIAMANTINO - BR-163			Posição Normal	70	NÃO	-14,3104	-56,1396
	24/08/2024 09:16:02	MT - DIAMANTINO - BR-163	A sirene está ligada		Alerta de Software	70	NÃO	-14,3104	-56,1396
	24/08/2024 09:15:03	MT - DIAMANTINO - Próx. BR-163	Ignição ligada		Status	75	NÃO	-14,3194	-56,1421
	24/08/2024 09:15:03	MT - DIAMANTINO - Próx. BR-163	A sirene está ligada		Status	75	NÃO	-14,3194	-56,1421
	24/08/2024 09:13:03	MT - DIAMANTINO - BR-163	Ignição ligada		Status	57	NÃO	-14,3507	-56,1502
	24/08/2024 09:13:03	MT - DIAMANTINO - BR-163	Ignição ligada		Status	57	NÃO	-14,3507	-56,1502
	24/08/2024 09:13:03	MT - DIAMANTINO - BR-163	A sirene está ligada		Status	57	NÃO	-14,3507	-56,1502
	24/08/2024 09:13:03	MT - DIAMANTINO - BR-163	A sirene está ligada		Status	57	NÃO	-14,3507	-56,1502
	24/08/2024 09:13:03	MT - DIAMANTINO - BR-163	A sirene está ligada		Alerta de Software	57	NÃO	-14,3507	-56,1502
	24/08/2024 09:10:03	MT - DIAMANTINO - BR-163	Ignição ligada		Status	74	SIM	-14,3645	-56,1409
	24/08/2024 09:10:03	MT - DIAMANTINO - BR-163	A sirene está ligada		Status	74	SIM	-14,3645	-56,1409
	24/08/2024 09:08:03	MT - DIAMANTINO - BR-163	Ignição ligada		Status	75	NÃO	-14,3878	-56,1192
	24/08/2024 09:08:03	MT - DIAMANTINO - Próx. BR-163	Ignição ligada		Status	75	SIM	-14,3879	-56,1192
	24/08/2024 09:08:03	MT - DIAMANTINO - BR-163	A sirene está ligada		Status	75	NÃO	-14,3878	-56,1192
	24/08/2024 09:08:03	MT - DIAMANTINO - Próx. BR-163	A sirene está ligada		Status	75	SIM	-14,3879	-56,1192
	24/08/2024 09:08:03	MT - DIAMANTINO - BR-163	A sirene está ligada		Alerta de Software	75	NÃO	-14,3878	-56,1192
	24/08/2024 09:05:03	MT - DIAMANTINO - Próx. BR-163	Ignição ligada		Status	72	SIM	-14,4069	-56,1102
	24/08/2024 09:05:03	MT - DIAMANTINO - Próx. BR-163	A sirene está ligada		Status	72	SIM	-14,4069	-56,1102
	24/08/2024 09:03:03	MT - DIAMANTINO - Próx. BR-163	Ignição ligada		Status	66	NÃO	-14,4385	-56,1215
	24/08/2024 09:03:03	MT - DIAMANTINO - Próx. BR-163	Ignição ligada		Status	66	SIM	-14,4386	-56,1216
	24/08/2024 09:03:03	MT - DIAMANTINO - Próx. BR-163	A sirene está ligada		Status	66	NÃO	-14,4385	-56,1215
	24/08/2024 09:03:03	MT - DIAMANTINO - Próx. BR-163	A sirene está ligada		Status	66	SIM	-14,4386	-56,1216
	24/08/2024 09:03:03	MT - DIAMANTINO - Próx. BR-163	A sirene está ligada		Alerta de Software	66	NÃO	-14,4385	-56,1215
	24/08/2024 09:01:08	MT - DIAMANTINO - BR-163			Posição Normal	75	NÃO	-14,4457	-56,1287
	24/08/2024 09:01:08	MT - DIAMANTINO - BR-163	A sirene está ligada		Alerta de Software	75	NÃO	-14,4457	-56,1287
	24/08/2024 09:00:03	MT - DIAMANTINO - BR-163	Ignição ligada		Status	75	SIM	-14,4539	-56,1383
	24/08/2024 09:00:03	MT - DIAMANTINO - BR-163	A sirene está ligada		Status	75	SIM	-14,4539	-56,1383
	24/08/2024 08:58:03	MT - DIAMANTINO - BR-163	Ignição ligada		Status	77	SIM	-14,4771	-56,1657
	24/08/2024 08:58:03	MT - DIAMANTINO - BR-163	Ignição ligada		Status	77	NÃO	-14,4770	-56,1657
	24/08/2024 08:58:03	MT - DIAMANTINO - BR-163	A sirene está ligada		Status	77	SIM	-14,4771	-56,1657
	24/08/2024 08:58:03	MT - DIAMANTINO - BR-163	A sirene está ligada		Status	77	NÃO	-14,4770	-56,1657
	24/08/2024 08:58:03	MT - DIAMANTINO - BR-163	A sirene está ligada		Alerta de Software	77	NÃO	-14,4770	-56,1657
	24/08/2024 08:55:03	MT - DIAMANTINO - BR-163	Ignição ligada		Status	77	SIM	-14,4926	-56,1839
	24/08/2024 08:55:03	MT - DIAMANTINO - BR-163	A sirene está ligada		Status	77	SIM	-14,4926	-56,1839
	24/08/2024 08:53:03	MT - DIAMANTINO - BR-163	Ignição ligada		Status	75	NÃO	-14,5075	-56,2014
	24/08/2024 08:53:03	MT - DIAMANTINO - BR-163	A sirene está ligada		Status	75	NÃO	-14,5075	-56,2014

RELATÓRIO ANALÍTICO POR VEÍCULO






































Período: 21/08/2024 00:00:00 à 27/08/2024 23:59:59

Identificador: FWJ4C28 LUIZ SC R 450 2021

Placa: FWJ4C28

- Legenda:**
-  Mensagens enviadas do Veículo (Veículo -> Central)
 -  Mensagens enviadas do Veículo (Controle de Jornada Cliente)
 -  Mensagens enviadas da Central (Central -> Veículo)



Sentido:	Data e Hora:	Localização:	Mensagem:	Modo Emergência	Tipo Mensagem:	Vel. (Km/h)	Log ?	Latitude	Longitude
	24/08/2024 08:53:03	MT - DIAMANTINO - BR-163	A sirene está ligada		Alerta de Software	75	NÃO	-14,5075	-56,2014
	24/08/2024 08:51:03	MT - DIAMANTINO - Próx. BR-163	Ignição ligada		Status	77	NÃO	-14,5224	-56,2191
	24/08/2024 08:51:03	MT - DIAMANTINO - Próx. BR-163	A sirene está ligada		Status	77	NÃO	-14,5224	-56,2191
	24/08/2024 08:51:03	MT - DIAMANTINO - Próx. BR-163	A sirene está ligada		Alerta de Software	77	NÃO	-14,5224	-56,2191
	24/08/2024 08:49:03	MT - DIAMANTINO - BR-163	Ignição ligada		Status	15	NÃO	-14,5337	-56,2306
	24/08/2024 08:49:03	MT - DIAMANTINO - BR-163	A sirene está ligada		Status	15	NÃO	-14,5337	-56,2306
	24/08/2024 08:49:03	MT - DIAMANTINO - BR-163	A sirene está ligada		Alerta de Software	15	NÃO	-14,5337	-56,2306
	24/08/2024 08:48:16	MT - DIAMANTINO - BR-163			Posição Normal	50	NÃO	-14,5398	-56,2319
	24/08/2024 08:48:16	MT - DIAMANTINO - BR-163	A sirene está ligada		Alerta de Software	50	NÃO	-14,5398	-56,2319
	24/08/2024 08:47:03	MT - DIAMANTINO - BR-163	Ignição ligada		Status	56	NÃO	-14,5476	-56,2293
	24/08/2024 08:47:03	MT - DIAMANTINO - BR-163	A sirene está ligada		Status	56	NÃO	-14,5476	-56,2293
	24/08/2024 08:45:03	MT - DIAMANTINO - BR-163	Ignição ligada		Status	60	NÃO	-14,5654	-56,2196
	24/08/2024 08:45:03	MT - DIAMANTINO - BR-163	A sirene está ligada		Status	60	NÃO	-14,5654	-56,2196
	24/08/2024 08:43:03	MT - DIAMANTINO - BR-163	Ignição ligada		Status	32	SIM	-14,5803	-56,2259
	24/08/2024 08:43:03	MT - DIAMANTINO - BR-163	Ignição ligada		Status	32	NÃO	-14,5802	-56,2258
	24/08/2024 08:43:03	MT - DIAMANTINO - BR-163	A sirene está ligada		Status	32	SIM	-14,5803	-56,2259
	24/08/2024 08:43:03	MT - DIAMANTINO - BR-163	A sirene está ligada		Status	32	NÃO	-14,5802	-56,2258
	24/08/2024 08:43:03	MT - DIAMANTINO - BR-163	A sirene está ligada		Alerta de Software	32	NÃO	-14,5802	-56,2258
	24/08/2024 08:40:03	MT - DIAMANTINO - BR-163	Ignição ligada		Status	70	SIM	-14,5933	-56,2339
	24/08/2024 08:40:03	MT - DIAMANTINO - BR-163	A sirene está ligada		Status	70	SIM	-14,5933	-56,2339
	24/08/2024 08:38:03	MT - NOBRES - BR-163	Ignição ligada		Status	71	NÃO	-14,6058	-56,2473
	24/08/2024 08:38:03	MT - NOBRES - BR-163	A sirene está ligada		Status	71	NÃO	-14,6058	-56,2473
	24/08/2024 08:38:03	MT - NOBRES - BR-163	A sirene está ligada		Alerta de Software	71	NÃO	-14,6058	-56,2473
	24/08/2024 08:36:03	MT - NOBRES - BR-163	Ignição ligada		Status	55	NÃO	-14,6190	-56,2606
	24/08/2024 08:36:03	MT - NOBRES - BR-163	A sirene está ligada		Status	55	NÃO	-14,6190	-56,2606
	24/08/2024 08:36:03	MT - NOBRES - BR-163	A sirene está ligada		Alerta de Software	55	NÃO	-14,6190	-56,2606
	24/08/2024 08:34:03	MT - NOBRES - BR-163	Ignição ligada		Status	30	NÃO	-14,6261	-56,2674
	24/08/2024 08:34:03	MT - NOBRES - BR-163	A sirene está ligada		Status	30	NÃO	-14,6261	-56,2674
	24/08/2024 08:34:03	MT - NOBRES - BR-163	A sirene está ligada		Alerta de Software	30	NÃO	-14,6261	-56,2674
	24/08/2024 08:32:03	MT - NOBRES - BR-163	Ignição ligada		Status	65	NÃO	-14,6394	-56,2774
	24/08/2024 08:32:03	MT - NOBRES - BR-163	A sirene está ligada		Status	65	NÃO	-14,6394	-56,2774
	24/08/2024 08:32:03	MT - NOBRES - BR-163	A sirene está ligada		Alerta de Software	65	NÃO	-14,6394	-56,2774
	24/08/2024 08:30:03	MT - NOBRES - BR-163	Ignição ligada		Status	78	NÃO	-14,6546	-56,2934
	24/08/2024 08:30:03	MT - NOBRES - BR-163	A sirene está ligada		Status	78	NÃO	-14,6546	-56,2934
	24/08/2024 08:30:03	MT - NOBRES - BR-163	A sirene está ligada		Alerta de Software	78	NÃO	-14,6546	-56,2934
	24/08/2024 08:28:03	MT - NOBRES - BR-163	Ignição ligada		Status	47	NÃO	-14,6712	-56,2997
	24/08/2024 08:28:03	MT - NOBRES - BR-163	A sirene está ligada		Status	47	NÃO	-14,6712	-56,2997

RELATÓRIO ANALÍTICO POR VEÍCULO






































Período: 21/08/2024 00:00:00 à 27/08/2024 23:59:59

Identificador: FWJ4C28 LUIZ SC R 450 2021

Placa: FWJ4C28

- Legenda:**
-  Mensagens enviadas do Veículo (Veículo -> Central)
 -  Mensagens enviadas do Veículo (Controle de Jornada Cliente)
 -  Mensagens enviadas da Central (Central -> Veículo)






Sentido:	Data e Hora:	Localização:	Mensagem:	Modo Emergência	Tipo Mensagem:	Vel. (Km/h)	Log ?	Latitude	Longitude
	24/08/2024 08:28:03	MT - NOBRES - BR-163	A sirene está ligada		Alerta de Software	47	NÃO	-14,6712	-56,2997
	24/08/2024 08:26:03	MT - NOBRES - BR-163	Ignição ligada		Status	72	NÃO	-14,6891	-56,3050
	24/08/2024 08:26:03	MT - NOBRES - BR-163	A sirene está ligada		Status	72	NÃO	-14,6891	-56,3050
	24/08/2024 08:26:03	MT - NOBRES - BR-163	A sirene está ligada		Alerta de Software	72	NÃO	-14,6891	-56,3050
	24/08/2024 08:24:03	MT - NOBRES - BR-163	Ignição ligada		Status	66	NÃO	-14,7039	-56,3211
	24/08/2024 08:24:03	MT - NOBRES - BR-163	A sirene está ligada		Status	66	NÃO	-14,7039	-56,3211
	24/08/2024 08:24:03	MT - NOBRES - BR-163	A sirene está ligada		Alerta de Software	66	NÃO	-14,7039	-56,3211
	24/08/2024 08:22:03	MT - NOBRES - BR-163	Ignição ligada		Status	65	NÃO	-14,7224	-56,3189
	24/08/2024 08:22:03	MT - NOBRES - BR-163	A sirene está ligada		Status	65	NÃO	-14,7224	-56,3189
	24/08/2024 08:22:03	MT - NOBRES - BR-163	A sirene está ligada		Alerta de Software	65	NÃO	-14,7224	-56,3189
	24/08/2024 08:20:03	MT - NOBRES - BR-163	Ignição ligada		Status	69	NÃO	-14,7419	-56,3215
	24/08/2024 08:20:03	MT - NOBRES - BR-163	A sirene está ligada		Status	69	NÃO	-14,7419	-56,3215
	24/08/2024 08:20:03	MT - NOBRES - BR-163	A sirene está ligada		Alerta de Software	69	NÃO	-14,7419	-56,3215
	24/08/2024 08:18:05	MT - NOBRES - Próx. BR-163			Posição Normal	73	NÃO	-14,7560	-56,3387
	24/08/2024 08:18:05	MT - NOBRES - Próx. BR-163	A sirene está ligada		Alerta de Software	73	NÃO	-14,7560	-56,3387
	24/08/2024 08:18:03	MT - NOBRES - BR-163	Ignição ligada		Status	72	NÃO	-14,7563	-56,3390
	24/08/2024 08:18:03	MT - NOBRES - BR-163	A sirene está ligada		Status	72	NÃO	-14,7563	-56,3390
	24/08/2024 08:16:03	MT - ROSÁRIO OESTE - Próx. BR-163	Ignição ligada		Status	74	NÃO	-14,7708	-56,3566
	24/08/2024 08:16:03	MT - ROSÁRIO OESTE - Próx. BR-163	A sirene está ligada		Status	74	NÃO	-14,7708	-56,3566
	24/08/2024 08:14:02	MT - ROSÁRIO OESTE - BR-163	Ignição ligada		Status	75	NÃO	-14,7821	-56,3769
	24/08/2024 08:14:02	MT - ROSÁRIO OESTE - BR-163	A sirene está ligada		Status	75	NÃO	-14,7821	-56,3769
	24/08/2024 08:14:02	MT - ROSÁRIO OESTE - BR-163	A sirene está ligada		Alerta de Software	75	NÃO	-14,7821	-56,3769
	24/08/2024 08:12:02	MT - ROSÁRIO OESTE - BR-163	Ignição ligada		Status	70	NÃO	-14,7906	-56,3975
	24/08/2024 08:12:02	MT - ROSÁRIO OESTE - BR-163	A sirene está ligada		Status	70	NÃO	-14,7906	-56,3975
	24/08/2024 08:12:02	MT - ROSÁRIO OESTE - BR-163	A sirene está ligada		Alerta de Software	70	NÃO	-14,7906	-56,3975
	24/08/2024 08:10:02	MT - ROSÁRIO OESTE - BR-163	Ignição ligada		Status	68	NÃO	-14,8069	-56,4118
	24/08/2024 08:10:02	MT - ROSÁRIO OESTE - BR-163	A sirene está ligada		Status	68	NÃO	-14,8069	-56,4118
	24/08/2024 08:10:02	MT - ROSÁRIO OESTE - BR-163	A sirene está ligada		Alerta de Software	68	NÃO	-14,8069	-56,4118
	24/08/2024 08:08:02	MT - ROSÁRIO OESTE - BR-163	Ignição ligada		Status	24	NÃO	-14,8181	-56,4268
	24/08/2024 08:08:02	MT - ROSÁRIO OESTE - BR-163	A sirene está ligada		Status	24	NÃO	-14,8181	-56,4268
	24/08/2024 08:08:02	MT - ROSÁRIO OESTE - BR-163	A sirene está ligada		Alerta de Software	24	NÃO	-14,8181	-56,4268
	24/08/2024 08:06:02	MT - ROSÁRIO OESTE - Próx. BR-163	Ignição ligada		Status	53	NÃO	-14,8309	-56,4315
	24/08/2024 08:06:02	MT - ROSÁRIO OESTE - Próx. BR-163	A sirene está ligada		Status	53	NÃO	-14,8309	-56,4315
	24/08/2024 08:06:02	MT - ROSÁRIO OESTE - Próx. BR-163	A sirene está ligada		Alerta de Software	53	NÃO	-14,8309	-56,4315
	24/08/2024 08:04:02	MT - ROSÁRIO OESTE - BR-163	Ignição ligada		Status	9	NÃO	-14,8402	-56,4406
	24/08/2024 08:04:02	MT - ROSÁRIO OESTE - BR-163	A sirene está ligada		Status	9	NÃO	-14,8402	-56,4406
	24/08/2024 08:04:02	MT - ROSÁRIO OESTE - BR-163	A sirene está ligada		Alerta de Software	9	NÃO	-14,8402	-56,4406

RELATÓRIO ANALÍTICO POR VEÍCULO






























Período: 21/08/2024 00:00:00 à 27/08/2024 23:59:59

Identificador: FWJ4C28 LUIZ SC R 450 2021

Placa: FWJ4C28

- Legenda:**
-  Mensagens enviadas do Veículo (Veículo -> Central)
 -  Mensagens enviadas do Veículo (Controle de Jornada Cliente)
 -  Mensagens enviadas da Central (Central -> Veículo)



Sentido:	Data e Hora:	Localização:	Mensagem:	Modo Emergência	Tipo Mensagem:	Vel. (Km/h)	Log ?	Latitude	Longitude
	24/08/2024 08:03:13	MENSAGEM ENVIADA PELA CENTRAL Enviada por: integração	Habilitar sensor de violação de painel		Comando		-		
	24/08/2024 08:03:12	MENSAGEM ENVIADA PELA CENTRAL Enviada por: integração	Habilitar sensor de porta do carona		Comando		-		
	24/08/2024 08:03:12	MENSAGEM ENVIADA PELA CENTRAL Enviada por: integração	Desabilitar Botão de Abertura de Trava de Baú		Comando		-		
	24/08/2024 08:03:11	MENSAGEM ENVIADA PELA CENTRAL Enviada por: integração	Desligar Bloqueio		Comando		-		
	24/08/2024 08:03:11	MENSAGEM ENVIADA PELA CENTRAL Enviada por: integração	Habilitar sensor de porta do motorista		Comando		-		
	24/08/2024 08:03:11	MENSAGEM ENVIADA PELA CENTRAL Enviada por: integração	Habilitar sensor de desengate		Comando		-		
	24/08/2024 08:03:10	MT - ROSÁRIO OESTE - BR-163	Ignição ligada		Evento	0	NÃO	-14,8403	-56,4407
	24/08/2024 08:03:10	MT - ROSÁRIO OESTE - BR-163	A sirene está ligada		Status	0	NÃO	-14,8403	-56,4407
	24/08/2024 08:03:10	MT - ROSÁRIO OESTE - BR-163	O veículo está bloqueado		Status	0	NÃO	-14,8403	-56,4407
	24/08/2024 08:03:10	MT - ROSÁRIO OESTE - BR-163	A sirene está ligada		Alerta de Software	0	NÃO	-14,8403	-56,4407
	24/08/2024 08:03:10	MT - ROSÁRIO OESTE - BR-163	Parada do Veículo		Alerta de Software	0	NÃO	-14,8403	-56,4407
	24/08/2024 08:02:51	MT - ROSÁRIO OESTE - BR-163	11 REINICIO DE VIAGEM 11 REINICIO DE VIAGEM ID MOTORISTA:7200		Macro		NÃO	-14,8403	-56,4407
	24/08/2024 08:02:51	MT - ROSÁRIO OESTE - BR-163	A sirene está ligada		Alerta de Software		NÃO	-14,8403	-56,4407
	24/08/2024 08:02:19	MT - ROSÁRIO OESTE - BR-163	Porta do Motorista aberta		Evento	0	NÃO	-14,8403	-56,4407
	24/08/2024 08:02:19	MT - ROSÁRIO OESTE - BR-163	A sirene está ligada		Status	0	NÃO	-14,8403	-56,4407
	24/08/2024 08:02:19	MT - ROSÁRIO OESTE - BR-163	O veículo está bloqueado		Status	0	NÃO	-14,8403	-56,4407
	24/08/2024 08:02:19	MT - ROSÁRIO OESTE - BR-163	A sirene está ligada		Alerta de Software	0	NÃO	-14,8403	-56,4407
	24/08/2024 08:02:19	MT - ROSÁRIO OESTE - BR-163	Parada do Veículo		Alerta de Software	0	NÃO	-14,8403	-56,4407
	24/08/2024 08:02:02	MT - ROSÁRIO OESTE - BR-163	A sirene está ligada		Status	0	NÃO	-14,8403	-56,4407
	24/08/2024 08:02:02	MT - ROSÁRIO OESTE - BR-163	O veículo está bloqueado		Status	0	NÃO	-14,8403	-56,4407
	24/08/2024 08:02:02	MT - ROSÁRIO OESTE - BR-163	A sirene está ligada		Alerta de Software	0	NÃO	-14,8403	-56,4407
	24/08/2024 08:02:02	MT - ROSÁRIO OESTE - BR-163	Parada do Veículo		Alerta de Software	0	NÃO	-14,8403	-56,4407
	24/08/2024 08:01:12	MT - ROSÁRIO OESTE - BR-163	Porta do Motorista aberta		Evento	0	NÃO	-14,8403	-56,4407
	24/08/2024 08:01:12	MT - ROSÁRIO OESTE - BR-163	A sirene está ligada		Status	0	NÃO	-14,8403	-56,4407
	24/08/2024 08:01:12	MT - ROSÁRIO OESTE - BR-163	O veículo está bloqueado		Status	0	NÃO	-14,8403	-56,4407
	24/08/2024 08:01:12	MT - ROSÁRIO OESTE - BR-163	A sirene está ligada		Alerta de Software	0	NÃO	-14,8403	-56,4407
	24/08/2024 08:01:12	MT - ROSÁRIO OESTE - BR-163	Parada do Veículo		Alerta de Software	0	NÃO	-14,8403	-56,4407
	24/08/2024 08:00:02	MT - ROSÁRIO OESTE - BR-163	A sirene está ligada		Status	0	NÃO	-14,8403	-56,4407
	24/08/2024 08:00:02	MT - ROSÁRIO OESTE - BR-163	O veículo está bloqueado		Status	0	NÃO	-14,8403	-56,4407
	24/08/2024 08:00:02	MT - ROSÁRIO OESTE - BR-163	A sirene está ligada		Alerta de Software	0	NÃO	-14,8403	-56,4407
	24/08/2024 08:00:02	MT - ROSÁRIO OESTE - BR-163	Parada do Veículo		Alerta de Software	0	NÃO	-14,8403	-56,4407
	24/08/2024 07:58:02	MT - ROSÁRIO OESTE - BR-163	A sirene está ligada		Status	0	NÃO	-14,8403	-56,4407
	24/08/2024 07:58:02	MT - ROSÁRIO OESTE - BR-163	O veículo está bloqueado		Status	0	NÃO	-14,8403	-56,4407
	24/08/2024 07:58:02	MT - ROSÁRIO OESTE - BR-163	A sirene está ligada		Alerta de Software	0	NÃO	-14,8403	-56,4407
	24/08/2024 07:58:02	MT - ROSÁRIO OESTE - BR-163	Parada do Veículo		Alerta de Software	0	NÃO	-14,8403	-56,4407

RELATÓRIO ANALÍTICO POR VEÍCULO

Período: 21/08/2024 00:00:00 à 27/08/2024 23:59:59

Identificador: FWJ4C28 LUIZ SC R 450 2021

Placa: FWJ4C28

- Legenda:**
- Mensagens enviadas do Veículo (Veículo -> Central)
 - Mensagens enviadas do Veículo (Controle de Jornada Cliente)
 - Mensagens enviadas da Central (Central -> Veículo)



Sentido:	Data e Hora:	Localização:	Mensagem:	Modo Emergência	Tipo Mensagem:	Vel. (Km/h)	Log ?	Latitude	Longitude
	24/08/2024 07:56:02	MT - ROSÁRIO OESTE - BR-163	A sirene está ligada		Status	0	NÃO	-14,8403	-56,4407
	24/08/2024 07:56:02	MT - ROSÁRIO OESTE - BR-163	O veículo está bloqueado		Status	0	NÃO	-14,8403	-56,4407
	24/08/2024 07:56:02	MT - ROSÁRIO OESTE - BR-163	A sirene está ligada		Alerta de Software	0	NÃO	-14,8403	-56,4407
	24/08/2024 07:56:02	MT - ROSÁRIO OESTE - BR-163	Parada do Veículo		Alerta de Software	0	NÃO	-14,8403	-56,4407
	24/08/2024 07:54:48	MENSAGEM ENVIADA PELA CENTRAL Enviada por: integração	Ligar Bloqueio		Comando		-		
	24/08/2024 07:54:47	MENSAGEM ENVIADA PELA CENTRAL Enviada por: integração	MENSAGEM IIVRE:VEICULO BLOQUEADO		Macro		-		
	24/08/2024 07:54:02	MT - ROSÁRIO OESTE - BR-163	A sirene está ligada		Status	0	NÃO	-14,8403	-56,4407
	24/08/2024 07:54:02	MT - ROSÁRIO OESTE - BR-163	O veículo está bloqueado		Status	0	NÃO	-14,8403	-56,4407
	24/08/2024 07:54:02	MT - ROSÁRIO OESTE - BR-163	A sirene está ligada		Alerta de Software	0	NÃO	-14,8403	-56,4407
	24/08/2024 07:54:02	MT - ROSÁRIO OESTE - BR-163	Parada do Veículo		Alerta de Software	0	NÃO	-14,8403	-56,4407
	24/08/2024 07:53:34	MT - ROSÁRIO OESTE - BR-163	A sirene está ligada		Status	0	NÃO	-14,8403	-56,4407
	24/08/2024 07:53:34	MT - ROSÁRIO OESTE - BR-163	Ignição desligada		Evento	0	NÃO	-14,8403	-56,4407
	24/08/2024 07:53:34	MT - ROSÁRIO OESTE - BR-163	O veículo está bloqueado		Status	0	NÃO	-14,8403	-56,4407
	24/08/2024 07:53:24	MT - ROSÁRIO OESTE - BR-163	Ignição ligada		Status	0	NÃO	-14,8403	-56,4407
	24/08/2024 07:53:24	MT - ROSÁRIO OESTE - BR-163	Porta do Motorista aberta		Evento	0	NÃO	-14,8403	-56,4407
	24/08/2024 07:53:24	MT - ROSÁRIO OESTE - BR-163	A sirene está ligada		Status	0	NÃO	-14,8403	-56,4407
	24/08/2024 07:53:24	MT - ROSÁRIO OESTE - BR-163	O veículo está bloqueado		Status	0	NÃO	-14,8403	-56,4407
	24/08/2024 07:53:24	MT - ROSÁRIO OESTE - BR-163	A sirene está ligada		Alerta de Software	0	NÃO	-14,8403	-56,4407
	24/08/2024 07:53:24	MT - ROSÁRIO OESTE - BR-163	Parada do Veículo		Alerta de Software	0	NÃO	-14,8403	-56,4407
	24/08/2024 07:53:04	MT - ROSÁRIO OESTE - BR-163	05 PARADA PARA ALIMENTACAO 05 PARADA PARA ALIMENTACAO: LOCAL:ROSARIO KM: PREVISAO DE REINICIO DATA:24/08/24 HORA:08:10		Macro		NÃO	-14,8403	-56,4407
	24/08/2024 07:52:02	MT - ROSÁRIO OESTE - BR-163	Ignição ligada		Status	0	NÃO	-14,8403	-56,4407
	24/08/2024 07:52:02	MT - ROSÁRIO OESTE - BR-163	A sirene está ligada		Status	0	NÃO	-14,8403	-56,4407
	24/08/2024 07:52:02	MT - ROSÁRIO OESTE - BR-163	A sirene está ligada		Alerta de Software	0	NÃO	-14,8403	-56,4407
	24/08/2024 07:52:02	MT - ROSÁRIO OESTE - BR-163	Parada do Veículo		Alerta de Software	0	NÃO	-14,8403	-56,4407
	24/08/2024 07:50:02	MT - ROSÁRIO OESTE - BR-163	Ignição ligada		Status	76	NÃO	-14,8478	-56,4478
	24/08/2024 07:50:02	MT - ROSÁRIO OESTE - BR-163	A sirene está ligada		Status	76	NÃO	-14,8478	-56,4478
	24/08/2024 07:50:02	MT - ROSÁRIO OESTE - BR-163	A sirene está ligada		Alerta de Software	76	NÃO	-14,8478	-56,4478
	24/08/2024 07:48:02	MT - ROSÁRIO OESTE - BR-163	Ignição ligada		Status	73	NÃO	-14,8684	-56,4586
	24/08/2024 07:48:02	MT - ROSÁRIO OESTE - BR-163	A sirene está ligada		Status	73	NÃO	-14,8684	-56,4586
	24/08/2024 07:48:02	MT - ROSÁRIO OESTE - BR-163	A sirene está ligada		Alerta de Software	73	NÃO	-14,8684	-56,4586
	24/08/2024 07:46:02	MT - ROSÁRIO OESTE - BR-163	Ignição ligada		Status	74	NÃO	-14,8904	-56,4643
	24/08/2024 07:46:02	MT - ROSÁRIO OESTE - BR-163	A sirene está ligada		Status	74	NÃO	-14,8904	-56,4643
	24/08/2024 07:46:02	MT - ROSÁRIO OESTE - BR-163	A sirene está ligada		Alerta de Software	74	NÃO	-14,8904	-56,4643

RELATÓRIO ANALÍTICO POR VEÍCULO






































Período: 21/08/2024 00:00:00 à 27/08/2024 23:59:59

Identificador: FWJ4C28 LUIZ SC R 450 2021

Placa: FWJ4C28

- Legenda:**
-  Mensagens enviadas do Veículo (Veículo -> Central)
 -  Mensagens enviadas do Veículo (Controle de Jornada Cliente)
 -  Mensagens enviadas da Central (Central -> Veículo)



Sentido:	Data e Hora:	Localização:	Mensagem:	Modo Emergência	Tipo Mensagem:	Vel. (Km/h)	Log ?	Latitude	Longitude
	24/08/2024 07:45:23	MT - ROSÁRIO OESTE - BR-163			Posição Normal	77	NÃO	-14,8977	-56,4661
	24/08/2024 07:45:23	MT - ROSÁRIO OESTE - BR-163	A sirene está ligada		Alerta de Software	77	NÃO	-14,8977	-56,4661
	24/08/2024 07:44:02	MT - ROSÁRIO OESTE - Próx. BR-163	Ignição ligada		Status	76	NÃO	-14,9121	-56,4715
	24/08/2024 07:44:02	MT - ROSÁRIO OESTE - Próx. BR-163	A sirene está ligada		Status	76	NÃO	-14,9121	-56,4715
	24/08/2024 07:42:02	MT - ROSÁRIO OESTE - BR-163	Ignição ligada		Status	73	NÃO	-14,9378	-56,4928
	24/08/2024 07:42:02	MT - ROSÁRIO OESTE - BR-163	Ignição ligada		Status	73	NÃO	-14,9379	-56,4929
	24/08/2024 07:42:02	MT - ROSÁRIO OESTE - BR-163	A sirene está ligada		Status	73	NÃO	-14,9378	-56,4928
	24/08/2024 07:42:02	MT - ROSÁRIO OESTE - BR-163	A sirene está ligada		Status	73	NÃO	-14,9379	-56,4929
	24/08/2024 07:42:02	MT - ROSÁRIO OESTE - BR-163	A sirene está ligada		Alerta de Software	73	NÃO	-14,9378	-56,4928
	24/08/2024 07:39:02	MT - ROSÁRIO OESTE - BR-163	Ignição ligada		Status	75	SIM	-14,9547	-56,5081
	24/08/2024 07:39:02	MT - ROSÁRIO OESTE - BR-163	A sirene está ligada		Status	75	SIM	-14,9547	-56,5081
	24/08/2024 07:37:02	MT - ROSÁRIO OESTE - BR-163	Ignição ligada		Status	76	NÃO	-14,9860	-56,5182
	24/08/2024 07:37:02	MT - ROSÁRIO OESTE - BR-163	Ignição ligada		Status	76	SIM	-14,9860	-56,5182
	24/08/2024 07:37:02	MT - ROSÁRIO OESTE - BR-163	A sirene está ligada		Status	76	NÃO	-14,9860	-56,5182
	24/08/2024 07:37:02	MT - ROSÁRIO OESTE - BR-163	A sirene está ligada		Status	76	SIM	-14,9860	-56,5182
	24/08/2024 07:37:02	MT - ROSÁRIO OESTE - BR-163	A sirene está ligada		Alerta de Software	76	NÃO	-14,9860	-56,5182
	24/08/2024 07:34:02	MT - ROSÁRIO OESTE - BR-163	Ignição ligada		Status	73	SIM	-15,0083	-56,5159
	24/08/2024 07:34:02	MT - ROSÁRIO OESTE - BR-163	A sirene está ligada		Status	73	SIM	-15,0083	-56,5159
	24/08/2024 07:32:02	MT - ROSÁRIO OESTE - BR-163	Ignição ligada		Status	74	NÃO	-15,0417	-56,5157
	24/08/2024 07:32:02	MT - ROSÁRIO OESTE - BR-163	Ignição ligada		Status	74	SIM	-15,0418	-56,5158
	24/08/2024 07:32:02	MT - ROSÁRIO OESTE - BR-163	A sirene está ligada		Status	74	NÃO	-15,0417	-56,5157
	24/08/2024 07:32:02	MT - ROSÁRIO OESTE - BR-163	A sirene está ligada		Status	74	SIM	-15,0418	-56,5158
	24/08/2024 07:32:02	MT - ROSÁRIO OESTE - BR-163	A sirene está ligada		Alerta de Software	74	NÃO	-15,0417	-56,5157
	24/08/2024 07:29:02	MT - ROSÁRIO OESTE - BR-163	Ignição ligada		Status	68	SIM	-15,0646	-56,5174
	24/08/2024 07:29:02	MT - ROSÁRIO OESTE - BR-163	A sirene está ligada		Status	68	SIM	-15,0646	-56,5174
	24/08/2024 07:27:02	MT - ROSÁRIO OESTE - BR-163	Ignição ligada		Status	71	NÃO	-15,0867	-56,5188
	24/08/2024 07:27:02	MT - ROSÁRIO OESTE - BR-163	A sirene está ligada		Status	71	NÃO	-15,0867	-56,5188
	24/08/2024 07:27:02	MT - ROSÁRIO OESTE - BR-163	A sirene está ligada		Alerta de Software	71	NÃO	-15,0867	-56,5188
	24/08/2024 07:25:29	MT - ROSÁRIO OESTE - BR-163			Posição Normal	68	NÃO	-15,1038	-56,5200
	24/08/2024 07:25:29	MT - ROSÁRIO OESTE - BR-163	A sirene está ligada		Alerta de Software	68	NÃO	-15,1038	-56,5200
	24/08/2024 07:25:02	MT - ROSÁRIO OESTE - Próx. BR-163	Ignição ligada		Status	69	NÃO	-15,1202	-56,5210
	24/08/2024 07:25:02	MT - ROSÁRIO OESTE - BR-163	Ignição ligada		Status	69	NÃO	-15,1203	-56,5212
	24/08/2024 07:25:02	MT - ROSÁRIO OESTE - Próx. BR-163	A sirene está ligada		Status	69	NÃO	-15,1202	-56,5210
	24/08/2024 07:25:02	MT - ROSÁRIO OESTE - BR-163	A sirene está ligada		Status	69	NÃO	-15,1203	-56,5212
	24/08/2024 07:25:02	MT - ROSÁRIO OESTE - Próx. BR-163	A sirene está ligada		Alerta de Software	69	NÃO	-15,1202	-56,5210
	24/08/2024 07:22:02	MT - JANGADA - BR-163	Ignição ligada		Status	76	NÃO	-15,1425	-56,5226
	24/08/2024 07:22:02	MT - JANGADA - BR-163	A sirene está ligada		Status	76	NÃO	-15,1425	-56,5226

RELATÓRIO ANALÍTICO POR VEÍCULO

Período: 21/08/2024 00:00:00 à 27/08/2024 23:59:59

Identificador: FWJ4C28 LUIZ SC R 450 2021

Placa: FWJ4C28

Legenda:

Mensagens enviadas do Veículo (Veículo -> Central)

Mensagens enviadas do Veículo (Controle de Jornada Cliente)

Mensagens enviadas da Central (Central -> Veículo)






Sentido:	Data e Hora:	Localização:	Mensagem:	Modo Emergência	Tipo Mensagem:	Vel. (Km/h)	Log ?	Latitude	Longitude
	24/08/2024 07:20:02	MT - JANGADA - BR-163	Ignição ligada		Status	63	NÃO	-15,1762	-56,5242
	24/08/2024 07:20:02	MT - JANGADA - BR-163	Ignição ligada		Status	63	SIM	-15,1762	-56,5242
	24/08/2024 07:20:02	MT - JANGADA - BR-163	A sirene está ligada		Status	63	NÃO	-15,1762	-56,5242
	24/08/2024 07:20:02	MT - JANGADA - BR-163	A sirene está ligada		Status	63	SIM	-15,1762	-56,5242
	24/08/2024 07:20:02	MT - JANGADA - BR-163	A sirene está ligada		Alerta de Software	63	NÃO	-15,1762	-56,5242
	24/08/2024 07:17:02	MT - JANGADA - BR-163	Ignição ligada		Status	70	SIM	-15,1932	-56,5130
	24/08/2024 07:17:02	MT - JANGADA - BR-163	A sirene está ligada		Status	70	SIM	-15,1932	-56,5130
	24/08/2024 07:15:02	MT - JANGADA - BR-163	Ignição ligada		Status	49	NÃO	-15,2111	-56,5045
	24/08/2024 07:15:02	MT - JANGADA - BR-163	A sirene está ligada		Status	49	NÃO	-15,2111	-56,5045
	24/08/2024 07:15:02	MT - JANGADA - BR-163	A sirene está ligada		Alerta de Software	49	NÃO	-15,2111	-56,5045
	24/08/2024 07:13:02	MT - JANGADA - BR-163	Ignição ligada		Status	52	NÃO	-15,2251	-56,4985
	24/08/2024 07:13:02	MT - JANGADA - BR-163	A sirene está ligada		Status	52	NÃO	-15,2251	-56,4985
	24/08/2024 07:13:02	MT - JANGADA - BR-163	A sirene está ligada		Alerta de Software	52	NÃO	-15,2251	-56,4985
	24/08/2024 07:11:02	MT - JANGADA - Avenida Marechal Rondon	Ignição ligada		Status	25	NÃO	-15,2347	-56,4934
	24/08/2024 07:11:02	MT - JANGADA - Avenida Marechal Rondon	A sirene está ligada		Status	25	NÃO	-15,2347	-56,4934
	24/08/2024 07:11:02	MT - JANGADA - Avenida Marechal Rondon	A sirene está ligada		Alerta de Software	25	NÃO	-15,2347	-56,4934
	24/08/2024 07:09:02	MT - JANGADA - Avenida Marechal Rondon	Ignição ligada		Status	28	NÃO	-15,2386	-56,4882
	24/08/2024 07:09:02	MT - JANGADA - Avenida Marechal Rondon	A sirene está ligada		Status	28	NÃO	-15,2386	-56,4882
	24/08/2024 07:09:02	MT - JANGADA - Avenida Marechal Rondon	A sirene está ligada		Alerta de Software	28	NÃO	-15,2386	-56,4882
	24/08/2024 07:07:02	MT - JANGADA - BR-163	Ignição ligada		Status	69	NÃO	-15,2478	-56,4730
	24/08/2024 07:07:02	MT - JANGADA - BR-163	A sirene está ligada		Status	69	NÃO	-15,2478	-56,4730
	24/08/2024 07:07:02	MT - JANGADA - BR-163	A sirene está ligada		Alerta de Software	69	NÃO	-15,2478	-56,4730
	24/08/2024 07:05:02	MT - JANGADA - BR-163	Ignição ligada		Status	63	NÃO	-15,2625	-56,4568
	24/08/2024 07:05:02	MT - JANGADA - BR-163	A sirene está ligada		Status	63	NÃO	-15,2625	-56,4568
	24/08/2024 07:05:02	MT - JANGADA - BR-163	A sirene está ligada		Alerta de Software	63	NÃO	-15,2625	-56,4568
	24/08/2024 07:03:02	MT - JANGADA - BR-163	Ignição ligada		Status	74	NÃO	-15,2792	-56,4411
	24/08/2024 07:03:02	MT - JANGADA - BR-163	A sirene está ligada		Status	74	NÃO	-15,2792	-56,4411
	24/08/2024 07:03:02	MT - JANGADA - BR-163	A sirene está ligada		Alerta de Software	74	NÃO	-15,2792	-56,4411
	24/08/2024 07:01:02	MT - ACORIZAL - BR-163	Ignição ligada		Status	70	NÃO	-15,3007	-56,4360
	24/08/2024 07:01:02	MT - ACORIZAL - BR-163	A sirene está ligada		Status	70	NÃO	-15,3007	-56,4360
	24/08/2024 07:01:02	MT - ACORIZAL - BR-163	A sirene está ligada		Alerta de Software	70	NÃO	-15,3007	-56,4360
	24/08/2024 07:00:13	MT - JANGADA - BR-163			Posição Normal	69	NÃO	-15,3095	-56,4338
	24/08/2024 07:00:13	MT - JANGADA - BR-163	A sirene está ligada		Alerta de Software	69	NÃO	-15,3095	-56,4338
	24/08/2024 06:59:02	MT - JANGADA - BR-163	Ignição ligada		Status	72	NÃO	-15,3208	-56,4301
	24/08/2024 06:59:02	MT - JANGADA - BR-163	A sirene está ligada		Status	72	NÃO	-15,3208	-56,4301
	24/08/2024 06:57:02	MT - ACORIZAL - Próx. BR-163	Ignição ligada		Status	44	NÃO	-15,3475	-56,4165
	24/08/2024 06:57:02	MT - JANGADA - BR-163	Ignição ligada		Status	44	NÃO	-15,3476	-56,4166

RELATÓRIO ANALÍTICO POR VEÍCULO






































Período: 21/08/2024 00:00:00 à 27/08/2024 23:59:59

Identificador: FWJ4C28 LUIZ SC R 450 2021

Placa: FWJ4C28

- Legenda:**
-  Mensagens enviadas do Veículo (Veículo -> Central)
 -  Mensagens enviadas do Veículo (Controle de Jornada Cliente)
 -  Mensagens enviadas da Central (Central -> Veículo)






Sentido:	Data e Hora:	Localização:	Mensagem:	Modo Emergência	Tipo Mensagem:	Vel. (Km/h)	Log ?	Latitude	Longitude
	24/08/2024 06:57:02	MT - ACORIZAL - Próx. BR-163	A sirene está ligada		Status	44	NÃO	-15,3475	-56,4165
	24/08/2024 06:57:02	MT - JANGADA - BR-163	A sirene está ligada		Status	44	NÃO	-15,3476	-56,4166
	24/08/2024 06:57:02	MT - ACORIZAL - Próx. BR-163	A sirene está ligada		Alerta de Software	44	NÃO	-15,3475	-56,4165
	24/08/2024 06:54:02	MT - JANGADA - BR-163	Ignição ligada		Status	69	SIM	-15,3631	-56,4103
	24/08/2024 06:54:02	MT - JANGADA - BR-163	A sirene está ligada		Status	69	SIM	-15,3631	-56,4103
	24/08/2024 06:52:02	MT - ACORIZAL - BR-163	Ignição ligada		Status	57	NÃO	-15,3838	-56,3973
	24/08/2024 06:52:02	MT - JANGADA - BR-163	Ignição ligada		Status	57	SIM	-15,3839	-56,3974
	24/08/2024 06:52:02	MT - ACORIZAL - BR-163	A sirene está ligada		Status	57	NÃO	-15,3838	-56,3973
	24/08/2024 06:52:02	MT - JANGADA - BR-163	A sirene está ligada		Status	57	SIM	-15,3839	-56,3974
	24/08/2024 06:52:02	MT - ACORIZAL - BR-163	A sirene está ligada		Alerta de Software	57	NÃO	-15,3838	-56,3973
	24/08/2024 06:49:02	MT - JANGADA - BR-163	Ignição ligada		Status	70	SIM	-15,3987	-56,3826
	24/08/2024 06:49:02	MT - JANGADA - BR-163	A sirene está ligada		Status	70	SIM	-15,3987	-56,3826
	24/08/2024 06:47:02	MT - VÁRZEA GRANDE - Próx. BR-163	Ignição ligada		Status	75	NÃO	-15,4132	-56,3533
	24/08/2024 06:47:02	MT - VÁRZEA GRANDE - BR-163	Ignição ligada		Status	75	SIM	-15,4133	-56,3535
	24/08/2024 06:47:02	MT - VÁRZEA GRANDE - Próx. BR-163	A sirene está ligada		Status	75	NÃO	-15,4132	-56,3533
	24/08/2024 06:47:02	MT - VÁRZEA GRANDE - BR-163	A sirene está ligada		Status	75	SIM	-15,4133	-56,3535
	24/08/2024 06:47:02	MT - VÁRZEA GRANDE - Próx. BR-163	A sirene está ligada		Alerta de Software	75	NÃO	-15,4132	-56,3533
	24/08/2024 06:44:02	MT - VÁRZEA GRANDE - BR-163	Ignição ligada		Status	69	SIM	-15,4298	-56,3409
	24/08/2024 06:44:02	MT - VÁRZEA GRANDE - BR-163	A sirene está ligada		Status	69	SIM	-15,4298	-56,3409
	24/08/2024 06:42:02	MT - VÁRZEA GRANDE - Próx. BR-163	Ignição ligada		Status	75	SIM	-15,4574	-56,3233
	24/08/2024 06:42:02	MT - VÁRZEA GRANDE - Próx. BR-163	Ignição ligada		Status	75	NÃO	-15,4573	-56,3233
	24/08/2024 06:42:02	MT - VÁRZEA GRANDE - Próx. BR-163	A sirene está ligada		Status	75	SIM	-15,4574	-56,3233
	24/08/2024 06:42:02	MT - VÁRZEA GRANDE - Próx. BR-163	A sirene está ligada		Status	75	NÃO	-15,4573	-56,3233
	24/08/2024 06:42:02	MT - VÁRZEA GRANDE - Próx. BR-163	A sirene está ligada		Alerta de Software	75	NÃO	-15,4573	-56,3233
	24/08/2024 06:39:02	MT - VÁRZEA GRANDE - BR-163	Ignição ligada		Status	74	SIM	-15,4719	-56,3065
	24/08/2024 06:39:02	MT - VÁRZEA GRANDE - BR-163	A sirene está ligada		Status	74	SIM	-15,4719	-56,3065
	24/08/2024 06:37:02	MT - VÁRZEA GRANDE - Próx. BR-163	Ignição ligada		Status	76	NÃO	-15,4925	-56,2793
	24/08/2024 06:37:02	MT - VÁRZEA GRANDE - BR-163	Ignição ligada		Status	76	SIM	-15,4926	-56,2795
	24/08/2024 06:37:02	MT - VÁRZEA GRANDE - Próx. BR-163	A sirene está ligada		Status	76	NÃO	-15,4925	-56,2793
	24/08/2024 06:37:02	MT - VÁRZEA GRANDE - BR-163	A sirene está ligada		Status	76	SIM	-15,4926	-56,2795
	24/08/2024 06:37:02	MT - VÁRZEA GRANDE - Próx. BR-163	A sirene está ligada		Alerta de Software	76	NÃO	-15,4925	-56,2793
	24/08/2024 06:34:01	MT - VÁRZEA GRANDE - BR-163	Ignição ligada		Status	64	SIM	-15,5107	-56,2716
	24/08/2024 06:34:01	MT - VÁRZEA GRANDE - BR-163	A sirene está ligada		Status	64	SIM	-15,5107	-56,2716
	24/08/2024 06:32:01	MT - VÁRZEA GRANDE - BR-163	Ignição ligada		Status	72	NÃO	-15,5323	-56,2756
	24/08/2024 06:32:01	MT - VÁRZEA GRANDE - BR-163	A sirene está ligada		Status	72	NÃO	-15,5323	-56,2756
	24/08/2024 06:32:01	MT - VÁRZEA GRANDE - BR-163	A sirene está ligada		Alerta de Software	72	NÃO	-15,5323	-56,2756
	24/08/2024 06:30:46	MT - VÁRZEA GRANDE - BR-163			Posição Normal	66	NÃO	-15,5450	-56,2739

RELATÓRIO ANALÍTICO POR VEÍCULO






































Período: 21/08/2024 00:00:00 à 27/08/2024 23:59:59

Identificador: FWJ4C28 LUIZ SC R 450 2021

Placa: FWJ4C28

- Legenda:**
-  Mensagens enviadas do Veículo (Veículo -> Central)
 -  Mensagens enviadas do Veículo (Controle de Jornada Cliente)
 -  Mensagens enviadas da Central (Central -> Veículo)



Sentido:	Data e Hora:	Localização:	Mensagem:	Modo Emergência	Tipo Mensagem:	Vel. (Km/h)	Log ?	Latitude	Longitude
	24/08/2024 06:30:46	MT - VÁRZEA GRANDE - BR-163	A sirene está ligada		Alerta de Software	66	NÃO	-15,5450	-56,2739
	24/08/2024 06:30:01	MT - VÁRZEA GRANDE - BR-163	Ignição ligada		Status	68	NÃO	-15,5519	-56,2702
	24/08/2024 06:30:01	MT - VÁRZEA GRANDE - BR-163	A sirene está ligada		Status	68	NÃO	-15,5519	-56,2702
	24/08/2024 06:28:01	MT - VÁRZEA GRANDE - BR-163	Ignição ligada		Status	67	NÃO	-15,5679	-56,2558
	24/08/2024 06:28:01	MT - VÁRZEA GRANDE - BR-163	A sirene está ligada		Status	67	NÃO	-15,5679	-56,2558
	24/08/2024 06:26:01	MT - VÁRZEA GRANDE - BR-163	Ignição ligada		Status	62	NÃO	-15,5784	-56,2396
	24/08/2024 06:26:01	MT - VÁRZEA GRANDE - BR-163	A sirene está ligada		Status	62	NÃO	-15,5784	-56,2396
	24/08/2024 06:26:01	MT - VÁRZEA GRANDE - BR-163	A sirene está ligada		Alerta de Software	62	NÃO	-15,5784	-56,2396
	24/08/2024 06:24:01	MT - VÁRZEA GRANDE - BR-163	Ignição ligada		Status	60	NÃO	-15,5935	-56,2291
	24/08/2024 06:24:01	MT - VÁRZEA GRANDE - BR-163	A sirene está ligada		Status	60	NÃO	-15,5935	-56,2291
	24/08/2024 06:24:01	MT - VÁRZEA GRANDE - BR-163	A sirene está ligada		Alerta de Software	60	NÃO	-15,5935	-56,2291
	24/08/2024 06:22:01	MT - VÁRZEA GRANDE - BR-163	Ignição ligada		Status	66	NÃO	-15,5996	-56,2122
	24/08/2024 06:22:01	MT - VÁRZEA GRANDE - BR-163	A sirene está ligada		Status	66	NÃO	-15,5996	-56,2122
	24/08/2024 06:22:01	MT - VÁRZEA GRANDE - BR-163	A sirene está ligada		Alerta de Software	66	NÃO	-15,5996	-56,2122
	24/08/2024 06:20:01	MT - VÁRZEA GRANDE - BR-163	Ignição ligada		Status	74	NÃO	-15,6150	-56,2048
	24/08/2024 06:20:01	MT - VÁRZEA GRANDE - BR-163	A sirene está ligada		Status	74	NÃO	-15,6150	-56,2048
	24/08/2024 06:20:01	MT - VÁRZEA GRANDE - BR-163	A sirene está ligada		Alerta de Software	74	NÃO	-15,6150	-56,2048
	24/08/2024 06:18:01	MT - VÁRZEA GRANDE - Próx. BR-163	Ignição ligada		Status	62	NÃO	-15,6361	-56,2044
	24/08/2024 06:18:01	MT - VÁRZEA GRANDE - Próx. BR-163	A sirene está ligada		Status	62	NÃO	-15,6361	-56,2044
	24/08/2024 06:18:01	MT - VÁRZEA GRANDE - Próx. BR-163	A sirene está ligada		Alerta de Software	62	NÃO	-15,6361	-56,2044
	24/08/2024 06:17:03	MT - VÁRZEA GRANDE - BR-163			Posição Normal	59	NÃO	-15,6435	-56,2001
	24/08/2024 06:16:01	MT - VÁRZEA GRANDE - Avenida Governador Júlio Campos	Ignição ligada		Status	22	NÃO	-15,6497	-56,1952
	24/08/2024 06:16:01	MT - VÁRZEA GRANDE - Avenida Governador Júlio Campos	A sirene está ligada		Status	22	NÃO	-15,6497	-56,1952
	24/08/2024 06:16:01	MT - VÁRZEA GRANDE - Avenida Governador Júlio Campos	A sirene está ligada		Alerta de Software	22	NÃO	-15,6497	-56,1952
	24/08/2024 06:14:01	MT - VÁRZEA GRANDE - Rodovia dos Imigrantes	Ignição ligada		Status	49	NÃO	-15,6579	-56,1888
	24/08/2024 06:14:01	MT - VÁRZEA GRANDE - Rodovia dos Imigrantes	A sirene está ligada		Status	49	NÃO	-15,6579	-56,1888
	24/08/2024 06:14:01	MT - VÁRZEA GRANDE - Rodovia dos Imigrantes	A sirene está ligada		Alerta de Software	49	NÃO	-15,6579	-56,1888
	24/08/2024 06:12:01	MT - VÁRZEA GRANDE - Rodovia dos Imigrantes	Ignição ligada		Status	22	NÃO	-15,6669	-56,1824
	24/08/2024 06:12:01	MT - VÁRZEA GRANDE - Rodovia dos Imigrantes	A sirene está ligada		Status	22	NÃO	-15,6669	-56,1824
	24/08/2024 06:12:01	MT - VÁRZEA GRANDE - Rodovia dos Imigrantes	A sirene está ligada		Alerta de Software	22	NÃO	-15,6669	-56,1824
	24/08/2024 06:10:01	MT - VÁRZEA GRANDE - Rodovia dos Imigrantes	Ignição ligada		Status	42	NÃO	-15,6769	-56,1757
	24/08/2024 06:10:01	MT - VÁRZEA GRANDE - Rodovia dos Imigrantes	A sirene está ligada		Status	42	NÃO	-15,6769	-56,1757
	24/08/2024 06:10:01	MT - VÁRZEA GRANDE - Rodovia dos Imigrantes	A sirene está ligada		Alerta de Software	42	NÃO	-15,6769	-56,1757
	24/08/2024 06:08:01	MT - VÁRZEA GRANDE - Próx. Rodovia dos Imigrantes	Ignição ligada		Status	1	NÃO	-15,6794	-56,1748
	24/08/2024 06:08:01	MT - VÁRZEA GRANDE - Próx. Rodovia dos Imigrantes	A sirene está ligada		Status	1	NÃO	-15,6794	-56,1748
	24/08/2024 06:08:01	MT - VÁRZEA GRANDE - Próx. Rodovia dos Imigrantes	A sirene está ligada		Alerta de Software	1	NÃO	-15,6794	-56,1748
	24/08/2024 06:06:00	MT - VÁRZEA GRANDE - Próx. Rua Sd	Ignição ligada		Status	0	NÃO	-15,6793	-56,1749


RELATÓRIO ANALÍTICO POR VEÍCULO


Período: 21/08/2024 00:00:00 à 27/08/2024 23:59:59


Identificador: FWJ4C28 LUIZ SC R 450 2021

Placa: FWJ4C28




































Legenda:

 Mensagens enviadas do Veículo (Veículo -> Central)

 Mensagens enviadas do Veículo (Controle de Jornada Cliente)

 Mensagens enviadas da Central (Central -> Veículo)



Sentido:	Data e Hora:	Localização:	Mensagem:	Modo Emergência	Tipo Mensagem:	Vel. (Km/h)	Log ?	Latitude	Longitude
	24/08/2024 06:06:00	MT - VÁRZEA GRANDE - Próx. Rua Sd	A sirene está ligada		Status	0	NÃO	-15,6793	-56,1749
	24/08/2024 06:06:00	MT - VÁRZEA GRANDE - Próx. Rua Sd	A sirene está ligada		Alerta de Software	0	NÃO	-15,6793	-56,1749
	24/08/2024 06:06:00	MT - VÁRZEA GRANDE - Próx. Rua Sd	Parada do Veículo		Alerta de Software	0	NÃO	-15,6793	-56,1749
	24/08/2024 06:04:06	MT - VÁRZEA GRANDE - Próx. Rua Sd	Ignição ligada		Evento	0	NÃO	-15,6793	-56,1749
	24/08/2024 06:04:06	MT - VÁRZEA GRANDE - Próx. Rua Sd	A sirene está ligada		Status	0	NÃO	-15,6793	-56,1749
	24/08/2024 06:04:06	MT - VÁRZEA GRANDE - Próx. Rua Sd	O veículo está bloqueado		Status	0	NÃO	-15,6793	-56,1749
	24/08/2024 06:04:06	MT - VÁRZEA GRANDE - Próx. Rua Sd	A sirene está ligada		Alerta de Software	0	NÃO	-15,6793	-56,1749
	24/08/2024 06:04:06	MT - VÁRZEA GRANDE - Próx. Rua Sd	Parada do Veículo		Alerta de Software	0	NÃO	-15,6793	-56,1749
	24/08/2024 06:04:00	MT - VÁRZEA GRANDE - Próx. Rua Sd	A sirene está ligada		Status	0	NÃO	-15,6793	-56,1749
	24/08/2024 06:04:00	MT - VÁRZEA GRANDE - Próx. Rua Sd	O veículo está bloqueado		Status	0	NÃO	-15,6793	-56,1749
	24/08/2024 06:03:55	MENSAGEM ENVIADA PELA CENTRAL Enviada por: integração	Habilitar sensor de porta do carona		Comando		-		
	24/08/2024 06:03:55	MENSAGEM ENVIADA PELA CENTRAL Enviada por: integração	Habilitar sensor de desengate		Comando		-		
	24/08/2024 06:03:51	MENSAGEM ENVIADA PELA CENTRAL Enviada por: integração	Desligar Bloqueio		Comando		-		
	24/08/2024 06:03:50	MENSAGEM ENVIADA PELA CENTRAL Enviada por: integração	Habilitar sensor de violação de painel		Comando		-		
	24/08/2024 06:03:50	MENSAGEM ENVIADA PELA CENTRAL Enviada por: integração	Habilitar sensor de porta do motorista		Comando		-		
	24/08/2024 06:03:49	MENSAGEM ENVIADA PELA CENTRAL Enviada por: integração	Desabilitar Botão de Abertura de Trava de Baú		Comando		-		
	24/08/2024 06:03:25	MT - VÁRZEA GRANDE - Próx. Rua Sd	11 REINICIO DE VIAGEM 11 REINICIO DE VIAGEM ID MOTORISTA:7200		Macro		NÃO	-15,6793	-56,1749
	24/08/2024 06:03:25	MT - VÁRZEA GRANDE - Próx. Rua Sd	A sirene está ligada		Alerta de Software		NÃO	-15,6793	-56,1749
	24/08/2024 06:02:51	MT - VÁRZEA GRANDE - Próx. Rua Sd	Porta do Motorista aberta		Evento	0	NÃO	-15,6793	-56,1749
	24/08/2024 06:02:51	MT - VÁRZEA GRANDE - Próx. Rua Sd	A sirene está ligada		Status	0	NÃO	-15,6793	-56,1749
	24/08/2024 06:02:51	MT - VÁRZEA GRANDE - Próx. Rua Sd	O veículo está bloqueado		Status	0	NÃO	-15,6793	-56,1749
	24/08/2024 06:02:51	MT - VÁRZEA GRANDE - Próx. Rua Sd	A sirene está ligada		Alerta de Software	0	NÃO	-15,6793	-56,1749
	24/08/2024 06:02:51	MT - VÁRZEA GRANDE - Próx. Rua Sd	Parada do Veículo		Alerta de Software	0	NÃO	-15,6793	-56,1749
	24/08/2024 06:02:00	MT - VÁRZEA GRANDE - Próx. Rua Sd	A sirene está ligada		Status	0	NÃO	-15,6793	-56,1749
	24/08/2024 06:02:00	MT - VÁRZEA GRANDE - Próx. Rua Sd	O veículo está bloqueado		Status	0	NÃO	-15,6793	-56,1749
	24/08/2024 06:01:22	MT - VÁRZEA GRANDE - Próx. Rua Sd	Porta do Motorista aberta		Evento	0	NÃO	-15,6793	-56,1749
	24/08/2024 06:01:22	MT - VÁRZEA GRANDE - Próx. Rua Sd	A sirene está ligada		Status	0	NÃO	-15,6793	-56,1749
	24/08/2024 06:01:22	MT - VÁRZEA GRANDE - Próx. Rua Sd	O veículo está bloqueado		Status	0	NÃO	-15,6793	-56,1749
	24/08/2024 06:01:22	MT - VÁRZEA GRANDE - Próx. Rua Sd	A sirene está ligada		Alerta de Software	0	NÃO	-15,6793	-56,1749
	24/08/2024 06:01:22	MT - VÁRZEA GRANDE - Próx. Rua Sd	Parada do Veículo		Alerta de Software	0	NÃO	-15,6793	-56,1749
	24/08/2024 06:00:00	MT - VÁRZEA GRANDE - Próx. Rua Sd	A sirene está ligada		Status	0	NÃO	-15,6793	-56,1749
	24/08/2024 06:00:00	MT - VÁRZEA GRANDE - Próx. Rua Sd	O veículo está bloqueado		Status	0	NÃO	-15,6793	-56,1749
	24/08/2024 06:00:00	MT - VÁRZEA GRANDE - Próx. Rua Sd	A sirene está ligada		Alerta de Software	0	NÃO	-15,6793	-56,1749
	24/08/2024 06:00:00	MT - VÁRZEA GRANDE - Próx. Rua Sd	Parada do Veículo		Alerta de Software	0	NÃO	-15,6793	-56,1749
	24/08/2024 05:58:00	MT - VÁRZEA GRANDE - Próx. Rua Sd	A sirene está ligada		Status	0	NÃO	-15,6793	-56,1749

RELATÓRIO ANALÍTICO POR VEÍCULO





















Período: 21/08/2024 00:00:00 à 27/08/2024 23:59:59

Identificador: FWJ4C28 LUIZ SC R 450 2021

Placa: FWJ4C28

- Legenda:**
-  Mensagens enviadas do Veículo (Veículo -> Central)
 -  Mensagens enviadas do Veículo (Controle de Jornada Cliente)
 -  Mensagens enviadas da Central (Central -> Veículo)






Sentido:	Data e Hora:	Localização:	Mensagem:	Modo Emergência	Tipo Mensagem:	Vel. (Km/h)	Log ?	Latitude	Longitude
	24/08/2024 05:58:00	MT - VÁRZEA GRANDE - Próx. Rua Sd	O veículo está bloqueado		Status	0	NÃO	-15,6793	-56,1749
	24/08/2024 05:58:00	MT - VÁRZEA GRANDE - Próx. Rua Sd	A sirene está ligada		Alerta de Software	0	NÃO	-15,6793	-56,1749
	24/08/2024 05:58:00	MT - VÁRZEA GRANDE - Próx. Rua Sd	Parada do Veículo		Alerta de Software	0	NÃO	-15,6793	-56,1749
	24/08/2024 05:56:00	MT - VÁRZEA GRANDE - Próx. Rua Sd	A sirene está ligada		Status	0	NÃO	-15,6793	-56,1749
	24/08/2024 05:56:00	MT - VÁRZEA GRANDE - Próx. Rua Sd	O veículo está bloqueado		Status	0	NÃO	-15,6793	-56,1749
	24/08/2024 05:56:00	MT - VÁRZEA GRANDE - Próx. Rua Sd	A sirene está ligada		Alerta de Software	0	NÃO	-15,6793	-56,1749
	24/08/2024 05:56:00	MT - VÁRZEA GRANDE - Próx. Rua Sd	Parada do Veículo		Alerta de Software	0	NÃO	-15,6793	-56,1749
	24/08/2024 05:54:00	MT - VÁRZEA GRANDE - Próx. Rua Sd	A sirene está ligada		Status	0	NÃO	-15,6793	-56,1749
	24/08/2024 05:54:00	MT - VÁRZEA GRANDE - Próx. Rua Sd	O veículo está bloqueado		Status	0	NÃO	-15,6793	-56,1749
	24/08/2024 05:54:00	MT - VÁRZEA GRANDE - Próx. Rua Sd	A sirene está ligada		Alerta de Software	0	NÃO	-15,6793	-56,1749
	24/08/2024 05:54:00	MT - VÁRZEA GRANDE - Próx. Rua Sd	Parada do Veículo		Alerta de Software	0	NÃO	-15,6793	-56,1749
	24/08/2024 05:52:00	MT - VÁRZEA GRANDE - Próx. Rua Sd	A sirene está ligada		Status	0	NÃO	-15,6793	-56,1749
	24/08/2024 05:52:00	MT - VÁRZEA GRANDE - Próx. Rua Sd	O veículo está bloqueado		Status	0	NÃO	-15,6793	-56,1749
	24/08/2024 05:52:00	MT - VÁRZEA GRANDE - Próx. Rua Sd	A sirene está ligada		Alerta de Software	0	NÃO	-15,6793	-56,1749
	24/08/2024 05:52:00	MT - VÁRZEA GRANDE - Próx. Rua Sd	Parada do Veículo		Alerta de Software	0	NÃO	-15,6793	-56,1749
	24/08/2024 05:50:00	MT - VÁRZEA GRANDE - Próx. Rua Sd	A sirene está ligada		Status	0	NÃO	-15,6793	-56,1749
	24/08/2024 05:50:00	MT - VÁRZEA GRANDE - Próx. Rua Sd	O veículo está bloqueado		Status	0	NÃO	-15,6793	-56,1749
	24/08/2024 05:50:00	MT - VÁRZEA GRANDE - Próx. Rua Sd	A sirene está ligada		Alerta de Software	0	NÃO	-15,6793	-56,1749
	24/08/2024 05:50:00	MT - VÁRZEA GRANDE - Próx. Rua Sd	Parada do Veículo		Alerta de Software	0	NÃO	-15,6793	-56,1749
	24/08/2024 05:48:00	MT - VÁRZEA GRANDE - Próx. Rua Sd	A sirene está ligada		Status	0	NÃO	-15,6793	-56,1749
	24/08/2024 05:48:00	MT - VÁRZEA GRANDE - Próx. Rua Sd	O veículo está bloqueado		Status	0	NÃO	-15,6793	-56,1749
	24/08/2024 05:48:00	MT - VÁRZEA GRANDE - Próx. Rua Sd	A sirene está ligada		Alerta de Software	0	NÃO	-15,6793	-56,1749
	24/08/2024 05:48:00	MT - VÁRZEA GRANDE - Próx. Rua Sd	Parada do Veículo		Alerta de Software	0	NÃO	-15,6793	-56,1749
	24/08/2024 05:46:00	MT - VÁRZEA GRANDE - Próx. Rua Sd	A sirene está ligada		Status	0	NÃO	-15,6793	-56,1749
	24/08/2024 05:46:00	MT - VÁRZEA GRANDE - Próx. Rua Sd	O veículo está bloqueado		Status	0	NÃO	-15,6793	-56,1749
	24/08/2024 05:46:00	MT - VÁRZEA GRANDE - Próx. Rua Sd	A sirene está ligada		Alerta de Software	0	NÃO	-15,6793	-56,1749
	24/08/2024 05:46:00	MT - VÁRZEA GRANDE - Próx. Rua Sd	Parada do Veículo		Alerta de Software	0	NÃO	-15,6793	-56,1749
	24/08/2024 05:44:00	MT - VÁRZEA GRANDE - Próx. Rua Sd	A sirene está ligada		Status	0	NÃO	-15,6793	-56,1749
	24/08/2024 05:44:00	MT - VÁRZEA GRANDE - Próx. Rua Sd	O veículo está bloqueado		Status	0	NÃO	-15,6793	-56,1749
	24/08/2024 05:44:00	MT - VÁRZEA GRANDE - Próx. Rua Sd	A sirene está ligada		Alerta de Software	0	NÃO	-15,6793	-56,1749
	24/08/2024 05:44:00	MT - VÁRZEA GRANDE - Próx. Rua Sd	Parada do Veículo		Alerta de Software	0	NÃO	-15,6793	-56,1749
	24/08/2024 05:42:00	MT - VÁRZEA GRANDE - Próx. Rua Sd	A sirene está ligada		Status	0	NÃO	-15,6793	-56,1749
	24/08/2024 05:42:00	MT - VÁRZEA GRANDE - Próx. Rua Sd	O veículo está bloqueado		Status	0	NÃO	-15,6793	-56,1749
	24/08/2024 05:42:00	MT - VÁRZEA GRANDE - Próx. Rua Sd	A sirene está ligada		Alerta de Software	0	NÃO	-15,6793	-56,1749
	24/08/2024 05:42:00	MT - VÁRZEA GRANDE - Próx. Rua Sd	Parada do Veículo		Alerta de Software	0	NÃO	-15,6793	-56,1749
	24/08/2024 05:40:00	MT - VÁRZEA GRANDE - Próx. Rua Sd	A sirene está ligada		Status	0	NÃO	-15,6793	-56,1749
	24/08/2024 05:40:00	MT - VÁRZEA GRANDE - Próx. Rua Sd	O veículo está bloqueado		Status	0	NÃO	-15,6793	-56,1749

RELATÓRIO ANALÍTICO POR VEÍCULO






































Período: 21/08/2024 00:00:00 à 27/08/2024 23:59:59

Identificador: FWJ4C28 LUIZ SC R 450 2021

Placa: FWJ4C28

- Legenda:**
-  Mensagens enviadas do Veículo (Veículo -> Central)
 -  Mensagens enviadas do Veículo (Controle de Jornada Cliente)
 -  Mensagens enviadas da Central (Central -> Veículo)



Sentido:	Data e Hora:	Localização:	Mensagem:	Modo Emergência	Tipo Mensagem:	Vel. (Km/h)	Log ?	Latitude	Longitude
	24/08/2024 05:40:00	MT - VÁRZEA GRANDE - Próx. Rua Sd	A sirene está ligada		Alerta de Software	0	NÃO	-15,6793	-56,1749
	24/08/2024 05:40:00	MT - VÁRZEA GRANDE - Próx. Rua Sd	Parada do Veículo		Alerta de Software	0	NÃO	-15,6793	-56,1749
	24/08/2024 05:38:00	MT - VÁRZEA GRANDE - Próx. Rua Sd	A sirene está ligada		Status	0	NÃO	-15,6793	-56,1749
	24/08/2024 05:38:00	MT - VÁRZEA GRANDE - Próx. Rua Sd	O veículo está bloqueado		Status	0	NÃO	-15,6793	-56,1749
	24/08/2024 05:38:00	MT - VÁRZEA GRANDE - Próx. Rua Sd	A sirene está ligada		Alerta de Software	0	NÃO	-15,6793	-56,1749
	24/08/2024 05:38:00	MT - VÁRZEA GRANDE - Próx. Rua Sd	Parada do Veículo		Alerta de Software	0	NÃO	-15,6793	-56,1749
	24/08/2024 05:36:00	MT - VÁRZEA GRANDE - Próx. Rua Sd	A sirene está ligada		Status	0	NÃO	-15,6793	-56,1749
	24/08/2024 05:36:00	MT - VÁRZEA GRANDE - Próx. Rua Sd	O veículo está bloqueado		Status	0	NÃO	-15,6793	-56,1749
	24/08/2024 05:36:00	MT - VÁRZEA GRANDE - Próx. Rua Sd	A sirene está ligada		Alerta de Software	0	NÃO	-15,6793	-56,1749
	24/08/2024 05:36:00	MT - VÁRZEA GRANDE - Próx. Rua Sd	Parada do Veículo		Alerta de Software	0	NÃO	-15,6793	-56,1749
	24/08/2024 05:34:24	MT - VÁRZEA GRANDE - Próx. Rua Sd	Porta do Motorista aberta		Evento	0	NÃO	-15,6793	-56,1749
	24/08/2024 05:34:24	MT - VÁRZEA GRANDE - Próx. Rua Sd	A sirene está ligada		Status	0	NÃO	-15,6793	-56,1749
	24/08/2024 05:34:24	MT - VÁRZEA GRANDE - Próx. Rua Sd	O veículo está bloqueado		Status	0	NÃO	-15,6793	-56,1749
	24/08/2024 05:34:24	MT - VÁRZEA GRANDE - Próx. Rua Sd	A sirene está ligada		Alerta de Software	0	NÃO	-15,6793	-56,1749
	24/08/2024 05:34:24	MT - VÁRZEA GRANDE - Próx. Rua Sd	Parada do Veículo		Alerta de Software	0	NÃO	-15,6793	-56,1749
	24/08/2024 05:34:00	MT - VÁRZEA GRANDE - Próx. Rua Sd	A sirene está ligada		Status	0	NÃO	-15,6793	-56,1749
	24/08/2024 05:34:00	MT - VÁRZEA GRANDE - Próx. Rua Sd	O veículo está bloqueado		Status	0	NÃO	-15,6793	-56,1749
	24/08/2024 05:32:00	MT - VÁRZEA GRANDE - Próx. Rua Sd	A sirene está ligada		Status	0	NÃO	-15,6793	-56,1749
	24/08/2024 05:32:00	MT - VÁRZEA GRANDE - Próx. Rua Sd	O veículo está bloqueado		Status	0	NÃO	-15,6793	-56,1749
	24/08/2024 05:32:00	MT - VÁRZEA GRANDE - Próx. Rua Sd	A sirene está ligada		Alerta de Software	0	NÃO	-15,6793	-56,1749
	24/08/2024 05:32:00	MT - VÁRZEA GRANDE - Próx. Rua Sd	Parada do Veículo		Alerta de Software	0	NÃO	-15,6793	-56,1749
	24/08/2024 05:30:00	MT - VÁRZEA GRANDE - Próx. Rua Sd	A sirene está ligada		Status	0	NÃO	-15,6793	-56,1749
	24/08/2024 05:30:00	MT - VÁRZEA GRANDE - Próx. Rua Sd	O veículo está bloqueado		Status	0	NÃO	-15,6793	-56,1749
	24/08/2024 05:30:00	MT - VÁRZEA GRANDE - Próx. Rua Sd	A sirene está ligada		Alerta de Software	0	NÃO	-15,6793	-56,1749
	24/08/2024 05:30:00	MT - VÁRZEA GRANDE - Próx. Rua Sd	Parada do Veículo		Alerta de Software	0	NÃO	-15,6793	-56,1749
	24/08/2024 05:28:00	MT - VÁRZEA GRANDE - Próx. Rua Sd	A sirene está ligada		Status	0	NÃO	-15,6793	-56,1749
	24/08/2024 05:28:00	MT - VÁRZEA GRANDE - Próx. Rua Sd	O veículo está bloqueado		Status	0	NÃO	-15,6793	-56,1749
	24/08/2024 05:28:00	MT - VÁRZEA GRANDE - Próx. Rua Sd	A sirene está ligada		Alerta de Software	0	NÃO	-15,6793	-56,1749
	24/08/2024 05:28:00	MT - VÁRZEA GRANDE - Próx. Rua Sd	Parada do Veículo		Alerta de Software	0	NÃO	-15,6793	-56,1749
	24/08/2024 05:26:00	MT - VÁRZEA GRANDE - Próx. Rua Sd	A sirene está ligada		Status	0	NÃO	-15,6793	-56,1749
	24/08/2024 05:26:00	MT - VÁRZEA GRANDE - Próx. Rua Sd	O veículo está bloqueado		Status	0	NÃO	-15,6793	-56,1749
	24/08/2024 05:26:00	MT - VÁRZEA GRANDE - Próx. Rua Sd	A sirene está ligada		Alerta de Software	0	NÃO	-15,6793	-56,1749
	24/08/2024 05:26:00	MT - VÁRZEA GRANDE - Próx. Rua Sd	Parada do Veículo		Alerta de Software	0	NÃO	-15,6793	-56,1749
	24/08/2024 05:24:00	MT - VÁRZEA GRANDE - Próx. Rua Sd	A sirene está ligada		Status	0	NÃO	-15,6793	-56,1749
	24/08/2024 05:24:00	MT - VÁRZEA GRANDE - Próx. Rua Sd	O veículo está bloqueado		Status	0	NÃO	-15,6793	-56,1749
	24/08/2024 05:24:00	MT - VÁRZEA GRANDE - Próx. Rua Sd	A sirene está ligada		Alerta de Software	0	NÃO	-15,6793	-56,1749
	24/08/2024 05:24:00	MT - VÁRZEA GRANDE - Próx. Rua Sd	Parada do Veículo		Alerta de Software	0	NÃO	-15,6793	-56,1749

RELATÓRIO ANALÍTICO POR VEÍCULO





































Período: 21/08/2024 00:00:00 à 27/08/2024 23:59:59

Identificador: FWJ4C28 LUIZ SC R 450 2021

Placa: FWJ4C28

- Legenda:**
-  Mensagens enviadas do Veículo (Veículo -> Central)
 -  Mensagens enviadas do Veículo (Controle de Jornada Cliente)
 -  Mensagens enviadas da Central (Central -> Veículo)



Sentido:	Data e Hora:	Localização:	Mensagem:	Modo Emergência	Tipo Mensagem:	Vel. (Km/h)	Log ?	Latitude	Longitude
	24/08/2024 05:22:00	MT - VÁRZEA GRANDE - Próx. Rua Sd	A sirene está ligada		Status	0	NÃO	-15,6793	-56,1749
	24/08/2024 05:22:00	MT - VÁRZEA GRANDE - Próx. Rua Sd	O veículo está bloqueado		Status	0	NÃO	-15,6793	-56,1749
	24/08/2024 05:22:00	MT - VÁRZEA GRANDE - Próx. Rua Sd	A sirene está ligada		Alerta de Software	0	NÃO	-15,6793	-56,1749
	24/08/2024 05:22:00	MT - VÁRZEA GRANDE - Próx. Rua Sd	Parada do Veículo		Alerta de Software	0	NÃO	-15,6793	-56,1749
	24/08/2024 05:20:00	MT - VÁRZEA GRANDE - Próx. Rua Sd	A sirene está ligada		Status	0	NÃO	-15,6793	-56,1749
	24/08/2024 05:20:00	MT - VÁRZEA GRANDE - Próx. Rua Sd	O veículo está bloqueado		Status	0	NÃO	-15,6793	-56,1749
	24/08/2024 05:20:00	MT - VÁRZEA GRANDE - Próx. Rua Sd	A sirene está ligada		Alerta de Software	0	NÃO	-15,6793	-56,1749
	24/08/2024 05:20:00	MT - VÁRZEA GRANDE - Próx. Rua Sd	Parada do Veículo		Alerta de Software	0	NÃO	-15,6793	-56,1749
	24/08/2024 05:18:00	MT - VÁRZEA GRANDE - Próx. Rua Sd	A sirene está ligada		Status	0	NÃO	-15,6793	-56,1749
	24/08/2024 05:18:00	MT - VÁRZEA GRANDE - Próx. Rua Sd	O veículo está bloqueado		Status	0	NÃO	-15,6793	-56,1749
	24/08/2024 05:18:00	MT - VÁRZEA GRANDE - Próx. Rua Sd	A sirene está ligada		Alerta de Software	0	NÃO	-15,6793	-56,1749
	24/08/2024 05:18:00	MT - VÁRZEA GRANDE - Próx. Rua Sd	Parada do Veículo		Alerta de Software	0	NÃO	-15,6793	-56,1749
	24/08/2024 05:16:00	MT - VÁRZEA GRANDE - Próx. Rua Sd	A sirene está ligada		Status	0	NÃO	-15,6793	-56,1749
	24/08/2024 05:16:00	MT - VÁRZEA GRANDE - Próx. Rua Sd	O veículo está bloqueado		Status	0	NÃO	-15,6793	-56,1749
	24/08/2024 05:16:00	MT - VÁRZEA GRANDE - Próx. Rua Sd	A sirene está ligada		Alerta de Software	0	NÃO	-15,6793	-56,1749
	24/08/2024 05:16:00	MT - VÁRZEA GRANDE - Próx. Rua Sd	Parada do Veículo		Alerta de Software	0	NÃO	-15,6793	-56,1749
	24/08/2024 05:14:00	MT - VÁRZEA GRANDE - Próx. Rua Sd	A sirene está ligada		Status	0	NÃO	-15,6793	-56,1749
	24/08/2024 05:14:00	MT - VÁRZEA GRANDE - Próx. Rua Sd	O veículo está bloqueado		Status	0	NÃO	-15,6793	-56,1749
	24/08/2024 05:14:00	MT - VÁRZEA GRANDE - Próx. Rua Sd	A sirene está ligada		Alerta de Software	0	NÃO	-15,6793	-56,1749
	24/08/2024 05:14:00	MT - VÁRZEA GRANDE - Próx. Rua Sd	Parada do Veículo		Alerta de Software	0	NÃO	-15,6793	-56,1749
	24/08/2024 05:12:00	MT - VÁRZEA GRANDE - Próx. Rua Sd	A sirene está ligada		Status	0	NÃO	-15,6793	-56,1749
	24/08/2024 05:12:00	MT - VÁRZEA GRANDE - Próx. Rua Sd	O veículo está bloqueado		Status	0	NÃO	-15,6793	-56,1749
	24/08/2024 05:12:00	MT - VÁRZEA GRANDE - Próx. Rua Sd	A sirene está ligada		Alerta de Software	0	NÃO	-15,6793	-56,1749
	24/08/2024 05:12:00	MT - VÁRZEA GRANDE - Próx. Rua Sd	Parada do Veículo		Alerta de Software	0	NÃO	-15,6793	-56,1749
	24/08/2024 05:10:00	MT - VÁRZEA GRANDE - Próx. Rua Sd	A sirene está ligada		Status	0	NÃO	-15,6793	-56,1749
	24/08/2024 05:10:00	MT - VÁRZEA GRANDE - Próx. Rua Sd	O veículo está bloqueado		Status	0	NÃO	-15,6793	-56,1749
	24/08/2024 05:10:00	MT - VÁRZEA GRANDE - Próx. Rua Sd	A sirene está ligada		Alerta de Software	0	NÃO	-15,6793	-56,1749
	24/08/2024 05:10:00	MT - VÁRZEA GRANDE - Próx. Rua Sd	Parada do Veículo		Alerta de Software	0	NÃO	-15,6793	-56,1749
	24/08/2024 05:08:00	MT - VÁRZEA GRANDE - Próx. Rua Sd	A sirene está ligada		Status	0	NÃO	-15,6793	-56,1749
	24/08/2024 05:08:00	MT - VÁRZEA GRANDE - Próx. Rua Sd	O veículo está bloqueado		Status	0	NÃO	-15,6793	-56,1749
	24/08/2024 05:08:00	MT - VÁRZEA GRANDE - Próx. Rua Sd	A sirene está ligada		Alerta de Software	0	NÃO	-15,6793	-56,1749
	24/08/2024 05:08:00	MT - VÁRZEA GRANDE - Próx. Rua Sd	Parada do Veículo		Alerta de Software	0	NÃO	-15,6793	-56,1749
	24/08/2024 05:06:00	MT - VÁRZEA GRANDE - Próx. Rua Sd	A sirene está ligada		Status	0	NÃO	-15,6793	-56,1749
	24/08/2024 05:06:00	MT - VÁRZEA GRANDE - Próx. Rua Sd	O veículo está bloqueado		Status	0	NÃO	-15,6793	-56,1749
	24/08/2024 05:06:00	MT - VÁRZEA GRANDE - Próx. Rua Sd	A sirene está ligada		Alerta de Software	0	NÃO	-15,6793	-56,1749
	24/08/2024 05:06:00	MT - VÁRZEA GRANDE - Próx. Rua Sd	Parada do Veículo		Alerta de Software	0	NÃO	-15,6793	-56,1749
	24/08/2024 05:04:00	MT - VÁRZEA GRANDE - Próx. Rua Sd	A sirene está ligada		Status	0	NÃO	-15,6793	-56,1749

RELATÓRIO ANALÍTICO POR VEÍCULO








Período: 21/08/2024 00:00:00 à 27/08/2024 23:59:59

Identificador: FWJ4C28 LUIZ SC R 450 2021

Placa: FWJ4C28

- Legenda:**
-  Mensagens enviadas do Veículo (Veículo -> Central)
 -  Mensagens enviadas do Veículo (Controle de Jornada Cliente)
 -  Mensagens enviadas da Central (Central -> Veículo)



Sentido:	Data e Hora:	Localização:	Mensagem:	Modo Emergência	Tipo Mensagem:	Vel. (Km/h)	Log ?	Latitude	Longitude
	24/08/2024 05:04:00	MT - VÁRZEA GRANDE - Próx. Rua Sd	O veículo está bloqueado		Status	0	NÃO	-15,6793	-56,1749
	24/08/2024 05:04:00	MT - VÁRZEA GRANDE - Próx. Rua Sd	A sirene está ligada		Alerta de Software	0	NÃO	-15,6793	-56,1749
	24/08/2024 05:04:00	MT - VÁRZEA GRANDE - Próx. Rua Sd	Parada do Veículo		Alerta de Software	0	NÃO	-15,6793	-56,1749
	24/08/2024 05:02:00	MT - VÁRZEA GRANDE - Próx. Rua Sd	A sirene está ligada		Status	0	NÃO	-15,6793	-56,1749
	24/08/2024 05:02:00	MT - VÁRZEA GRANDE - Próx. Rua Sd	O veículo está bloqueado		Status	0	NÃO	-15,6793	-56,1749
	24/08/2024 05:02:00	MT - VÁRZEA GRANDE - Próx. Rua Sd	A sirene está ligada		Alerta de Software	0	NÃO	-15,6793	-56,1749
	24/08/2024 05:02:00	MT - VÁRZEA GRANDE - Próx. Rua Sd	Parada do Veículo		Alerta de Software	0	NÃO	-15,6793	-56,1749
	24/08/2024 05:00:00	MT - VÁRZEA GRANDE - Próx. Rua Sd	A sirene está ligada		Status	0	NÃO	-15,6793	-56,1749
	24/08/2024 05:00:00	MT - VÁRZEA GRANDE - Próx. Rua Sd	O veículo está bloqueado		Status	0	NÃO	-15,6793	-56,1749
	24/08/2024 05:00:00	MT - VÁRZEA GRANDE - Próx. Rua Sd	A sirene está ligada		Alerta de Software	0	NÃO	-15,6793	-56,1749
	24/08/2024 05:00:00	MT - VÁRZEA GRANDE - Próx. Rua Sd	Parada do Veículo		Alerta de Software	0	NÃO	-15,6793	-56,1749
	24/08/2024 04:58:00	MT - VÁRZEA GRANDE - Próx. Rua Sd	A sirene está ligada		Status	0	NÃO	-15,6793	-56,1749
	24/08/2024 04:58:00	MT - VÁRZEA GRANDE - Próx. Rua Sd	O veículo está bloqueado		Status	0	NÃO	-15,6793	-56,1749
	24/08/2024 04:58:00	MT - VÁRZEA GRANDE - Próx. Rua Sd	A sirene está ligada		Alerta de Software	0	NÃO	-15,6793	-56,1749
	24/08/2024 04:58:00	MT - VÁRZEA GRANDE - Próx. Rua Sd	Parada do Veículo		Alerta de Software	0	NÃO	-15,6793	-56,1749
	24/08/2024 04:56:00	MT - VÁRZEA GRANDE - Próx. Rua Sd	A sirene está ligada		Status	0	NÃO	-15,6793	-56,1749
	24/08/2024 04:56:00	MT - VÁRZEA GRANDE - Próx. Rua Sd	O veículo está bloqueado		Status	0	NÃO	-15,6793	-56,1749
	24/08/2024 04:56:00	MT - VÁRZEA GRANDE - Próx. Rua Sd	A sirene está ligada		Alerta de Software	0	NÃO	-15,6793	-56,1749
	24/08/2024 04:56:00	MT - VÁRZEA GRANDE - Próx. Rua Sd	Parada do Veículo		Alerta de Software	0	NÃO	-15,6793	-56,1749
	24/08/2024 04:54:00	MT - VÁRZEA GRANDE - Próx. Rua Sd	A sirene está ligada		Status	0	NÃO	-15,6793	-56,1748
	24/08/2024 04:54:00	MT - VÁRZEA GRANDE - Próx. Rua Sd	O veículo está bloqueado		Status	0	NÃO	-15,6793	-56,1748
	24/08/2024 04:54:00	MT - VÁRZEA GRANDE - Próx. Rua Sd	A sirene está ligada		Alerta de Software	0	NÃO	-15,6793	-56,1748
	24/08/2024 04:54:00	MT - VÁRZEA GRANDE - Próx. Rua Sd	Parada do Veículo		Alerta de Software	0	NÃO	-15,6793	-56,1748
	24/08/2024 04:52:00	MT - VÁRZEA GRANDE - Próx. Rua Sd	A sirene está ligada		Status	0	NÃO	-15,6793	-56,1748
	24/08/2024 04:52:00	MT - VÁRZEA GRANDE - Próx. Rua Sd	O veículo está bloqueado		Status	0	NÃO	-15,6793	-56,1748
	24/08/2024 04:52:00	MT - VÁRZEA GRANDE - Próx. Rua Sd	A sirene está ligada		Alerta de Software	0	NÃO	-15,6793	-56,1748
	24/08/2024 04:52:00	MT - VÁRZEA GRANDE - Próx. Rua Sd	Parada do Veículo		Alerta de Software	0	NÃO	-15,6793	-56,1748
	24/08/2024 04:50:00	MT - VÁRZEA GRANDE - Próx. Rua Sd	A sirene está ligada		Status	0	NÃO	-15,6793	-56,1749
	24/08/2024 04:50:00	MT - VÁRZEA GRANDE - Próx. Rua Sd	O veículo está bloqueado		Status	0	NÃO	-15,6793	-56,1749
	24/08/2024 04:50:00	MT - VÁRZEA GRANDE - Próx. Rua Sd	A sirene está ligada		Alerta de Software	0	NÃO	-15,6793	-56,1749
	24/08/2024 04:50:00	MT - VÁRZEA GRANDE - Próx. Rua Sd	Parada do Veículo		Alerta de Software	0	NÃO	-15,6793	-56,1749
	24/08/2024 04:48:00	MT - VÁRZEA GRANDE - Próx. Rua Sd	A sirene está ligada		Status	0	NÃO	-15,6793	-56,1749
	24/08/2024 04:48:00	MT - VÁRZEA GRANDE - Próx. Rua Sd	O veículo está bloqueado		Status	0	NÃO	-15,6793	-56,1749
	24/08/2024 04:48:00	MT - VÁRZEA GRANDE - Próx. Rua Sd	A sirene está ligada		Alerta de Software	0	NÃO	-15,6793	-56,1749
	24/08/2024 04:48:00	MT - VÁRZEA GRANDE - Próx. Rua Sd	Parada do Veículo		Alerta de Software	0	NÃO	-15,6793	-56,1749
	24/08/2024 04:46:00	MT - VÁRZEA GRANDE - Próx. Rua Sd	A sirene está ligada		Status	0	NÃO	-15,6793	-56,1749
	24/08/2024 04:46:00	MT - VÁRZEA GRANDE - Próx. Rua Sd	O veículo está bloqueado		Status	0	NÃO	-15,6793	-56,1749

RELATÓRIO ANALÍTICO POR VEÍCULO














Período: 21/08/2024 00:00:00 à 27/08/2024 23:59:59

Identificador: FWJ4C28 LUIZ SC R 450 2021

Placa: FWJ4C28

- Legenda:**
-  Mensagens enviadas do Veículo (Veículo -> Central)
 -  Mensagens enviadas do Veículo (Controle de Jornada Cliente)
 -  Mensagens enviadas da Central (Central -> Veículo)



Sentido:	Data e Hora:	Localização:	Mensagem:	Modo Emergência	Tipo Mensagem:	Vel. (Km/h)	Log ?	Latitude	Longitude
	24/08/2024 04:46:00	MT - VÁRZEA GRANDE - Próx. Rua Sd	A sirene está ligada		Alerta de Software	0	NÃO	-15,6793	-56,1749
	24/08/2024 04:46:00	MT - VÁRZEA GRANDE - Próx. Rua Sd	Parada do Veículo		Alerta de Software	0	NÃO	-15,6793	-56,1749
	24/08/2024 04:44:00	MT - VÁRZEA GRANDE - Próx. Rua Sd	A sirene está ligada		Status	0	NÃO	-15,6794	-56,1749
	24/08/2024 04:44:00	MT - VÁRZEA GRANDE - Próx. Rua Sd	O veículo está bloqueado		Status	0	NÃO	-15,6794	-56,1749
	24/08/2024 04:44:00	MT - VÁRZEA GRANDE - Próx. Rua Sd	A sirene está ligada		Alerta de Software	0	NÃO	-15,6794	-56,1749
	24/08/2024 04:44:00	MT - VÁRZEA GRANDE - Próx. Rua Sd	Parada do Veículo		Alerta de Software	0	NÃO	-15,6794	-56,1749
	24/08/2024 04:42:00	MT - VÁRZEA GRANDE - Próx. Rua Sd	A sirene está ligada		Status	0	NÃO	-15,6793	-56,1749
	24/08/2024 04:42:00	MT - VÁRZEA GRANDE - Próx. Rua Sd	O veículo está bloqueado		Status	0	NÃO	-15,6793	-56,1749
	24/08/2024 04:42:00	MT - VÁRZEA GRANDE - Próx. Rua Sd	A sirene está ligada		Alerta de Software	0	NÃO	-15,6793	-56,1749
	24/08/2024 04:42:00	MT - VÁRZEA GRANDE - Próx. Rua Sd	Parada do Veículo		Alerta de Software	0	NÃO	-15,6793	-56,1749
	24/08/2024 04:40:00	MT - VÁRZEA GRANDE - Próx. Rua Sd	A sirene está ligada		Status	0	NÃO	-15,6793	-56,1749
	24/08/2024 04:40:00	MT - VÁRZEA GRANDE - Próx. Rua Sd	O veículo está bloqueado		Status	0	NÃO	-15,6793	-56,1749
	24/08/2024 04:40:00	MT - VÁRZEA GRANDE - Próx. Rua Sd	A sirene está ligada		Alerta de Software	0	NÃO	-15,6793	-56,1749
	24/08/2024 04:40:00	MT - VÁRZEA GRANDE - Próx. Rua Sd	Parada do Veículo		Alerta de Software	0	NÃO	-15,6793	-56,1749
	24/08/2024 04:38:00	MT - VÁRZEA GRANDE - Próx. Rua Sd	A sirene está ligada		Status	0	NÃO	-15,6793	-56,1749
	24/08/2024 04:38:00	MT - VÁRZEA GRANDE - Próx. Rua Sd	O veículo está bloqueado		Status	0	NÃO	-15,6793	-56,1749
	24/08/2024 04:38:00	MT - VÁRZEA GRANDE - Próx. Rua Sd	A sirene está ligada		Alerta de Software	0	NÃO	-15,6793	-56,1749
	24/08/2024 04:38:00	MT - VÁRZEA GRANDE - Próx. Rua Sd	Parada do Veículo		Alerta de Software	0	NÃO	-15,6793	-56,1749
	24/08/2024 04:36:00	MT - VÁRZEA GRANDE - Próx. Rua Sd	A sirene está ligada		Status	0	NÃO	-15,6793	-56,1749
	24/08/2024 04:36:00	MT - VÁRZEA GRANDE - Próx. Rua Sd	O veículo está bloqueado		Status	0	NÃO	-15,6793	-56,1749
	24/08/2024 04:36:00	MT - VÁRZEA GRANDE - Próx. Rua Sd	A sirene está ligada		Alerta de Software	0	NÃO	-15,6793	-56,1749
	24/08/2024 04:36:00	MT - VÁRZEA GRANDE - Próx. Rua Sd	Parada do Veículo		Alerta de Software	0	NÃO	-15,6793	-56,1749
	24/08/2024 04:34:00	MT - VÁRZEA GRANDE - Próx. Rua Sd	A sirene está ligada		Status	0	NÃO	-15,6793	-56,1749
	24/08/2024 04:34:00	MT - VÁRZEA GRANDE - Próx. Rua Sd	O veículo está bloqueado		Status	0	NÃO	-15,6793	-56,1749
	24/08/2024 04:34:00	MT - VÁRZEA GRANDE - Próx. Rua Sd	A sirene está ligada		Alerta de Software	0	NÃO	-15,6793	-56,1749
	24/08/2024 04:34:00	MT - VÁRZEA GRANDE - Próx. Rua Sd	Parada do Veículo		Alerta de Software	0	NÃO	-15,6793	-56,1749
	24/08/2024 04:32:00	MT - VÁRZEA GRANDE - Próx. Rua Sd	A sirene está ligada		Status	0	NÃO	-15,6793	-56,1749
	24/08/2024 04:32:00	MT - VÁRZEA GRANDE - Próx. Rua Sd	O veículo está bloqueado		Status	0	NÃO	-15,6793	-56,1749
	24/08/2024 04:32:00	MT - VÁRZEA GRANDE - Próx. Rua Sd	A sirene está ligada		Alerta de Software	0	NÃO	-15,6793	-56,1749
	24/08/2024 04:32:00	MT - VÁRZEA GRANDE - Próx. Rua Sd	Parada do Veículo		Alerta de Software	0	NÃO	-15,6793	-56,1749
	24/08/2024 04:30:00	MT - VÁRZEA GRANDE - Próx. Rua Sd	A sirene está ligada		Status	0	NÃO	-15,6793	-56,1749
	24/08/2024 04:30:00	MT - VÁRZEA GRANDE - Próx. Rua Sd	O veículo está bloqueado		Status	0	NÃO	-15,6793	-56,1749
	24/08/2024 04:30:00	MT - VÁRZEA GRANDE - Próx. Rua Sd	A sirene está ligada		Alerta de Software	0	NÃO	-15,6793	-56,1749
	24/08/2024 04:30:00	MT - VÁRZEA GRANDE - Próx. Rua Sd	Parada do Veículo		Alerta de Software	0	NÃO	-15,6793	-56,1749
	24/08/2024 04:28:00	MT - VÁRZEA GRANDE - Próx. Rua Sd	A sirene está ligada		Status	0	NÃO	-15,6793	-56,1749
	24/08/2024 04:28:00	MT - VÁRZEA GRANDE - Próx. Rua Sd	O veículo está bloqueado		Status	0	NÃO	-15,6793	-56,1749
	24/08/2024 04:28:00	MT - VÁRZEA GRANDE - Próx. Rua Sd	A sirene está ligada		Alerta de Software	0	NÃO	-15,6793	-56,1749

RELATÓRIO ANALÍTICO POR VEÍCULO

Período: 21/08/2024 00:00:00 à 27/08/2024 23:59:59

Identificador: FWJ4C28 LUIZ SC R 450 2021

Placa: FWJ4C28

- Legenda:**
-  Mensagens enviadas do Veículo (Veículo -> Central)
 -  Mensagens enviadas do Veículo (Controle de Jornada Cliente)
 -  Mensagens enviadas da Central (Central -> Veículo)



Sentido:	Data e Hora:	Localização:	Mensagem:	Modo Emergência	Tipo Mensagem:	Vel. (Km/h)	Log ?	Latitude	Longitude
	24/08/2024 04:28:00	MT - VÁRZEA GRANDE - Próx. Rua Sd	Parada do Veículo		Alerta de Software	0	NÃO	-15,6793	-56,1749
	24/08/2024 04:26:00	MT - VÁRZEA GRANDE - Próx. Rua Sd	A sirene está ligada		Status	0	NÃO	-15,6793	-56,1749
	24/08/2024 04:26:00	MT - VÁRZEA GRANDE - Próx. Rua Sd	O veículo está bloqueado		Status	0	NÃO	-15,6793	-56,1749
	24/08/2024 04:26:00	MT - VÁRZEA GRANDE - Próx. Rua Sd	A sirene está ligada		Alerta de Software	0	NÃO	-15,6793	-56,1749
	24/08/2024 04:26:00	MT - VÁRZEA GRANDE - Próx. Rua Sd	Parada do Veículo		Alerta de Software	0	NÃO	-15,6793	-56,1749
	24/08/2024 04:24:00	MT - VÁRZEA GRANDE - Próx. Rua Sd	A sirene está ligada		Status	0	NÃO	-15,6793	-56,1749
	24/08/2024 04:24:00	MT - VÁRZEA GRANDE - Próx. Rua Sd	O veículo está bloqueado		Status	0	NÃO	-15,6793	-56,1749
	24/08/2024 04:24:00	MT - VÁRZEA GRANDE - Próx. Rua Sd	A sirene está ligada		Alerta de Software	0	NÃO	-15,6793	-56,1749
	24/08/2024 04:24:00	MT - VÁRZEA GRANDE - Próx. Rua Sd	Parada do Veículo		Alerta de Software	0	NÃO	-15,6793	-56,1749
	24/08/2024 04:22:00	MT - VÁRZEA GRANDE - Próx. Rua Sd	A sirene está ligada		Status	0	NÃO	-15,6793	-56,1748
	24/08/2024 04:22:00	MT - VÁRZEA GRANDE - Próx. Rua Sd	O veículo está bloqueado		Status	0	NÃO	-15,6793	-56,1748
	24/08/2024 04:22:00	MT - VÁRZEA GRANDE - Próx. Rua Sd	A sirene está ligada		Alerta de Software	0	NÃO	-15,6793	-56,1748
	24/08/2024 04:22:00	MT - VÁRZEA GRANDE - Próx. Rua Sd	Parada do Veículo		Alerta de Software	0	NÃO	-15,6793	-56,1748
	24/08/2024 04:20:00	MT - VÁRZEA GRANDE - Próx. Rua Sd	A sirene está ligada		Status	0	NÃO	-15,6793	-56,1748
	24/08/2024 04:20:00	MT - VÁRZEA GRANDE - Próx. Rua Sd	O veículo está bloqueado		Status	0	NÃO	-15,6793	-56,1748
	24/08/2024 04:20:00	MT - VÁRZEA GRANDE - Próx. Rua Sd	A sirene está ligada		Alerta de Software	0	NÃO	-15,6793	-56,1748
	24/08/2024 04:20:00	MT - VÁRZEA GRANDE - Próx. Rua Sd	Parada do Veículo		Alerta de Software	0	NÃO	-15,6793	-56,1748
	24/08/2024 04:18:00	MT - VÁRZEA GRANDE - Próx. Rua Sd	A sirene está ligada		Status	0	NÃO	-15,6793	-56,1748
	24/08/2024 04:18:00	MT - VÁRZEA GRANDE - Próx. Rua Sd	O veículo está bloqueado		Status	0	NÃO	-15,6793	-56,1748
	24/08/2024 04:18:00	MT - VÁRZEA GRANDE - Próx. Rua Sd	A sirene está ligada		Alerta de Software	0	NÃO	-15,6793	-56,1748
	24/08/2024 04:18:00	MT - VÁRZEA GRANDE - Próx. Rua Sd	Parada do Veículo		Alerta de Software	0	NÃO	-15,6793	-56,1748
	24/08/2024 04:16:00	MT - VÁRZEA GRANDE - Próx. Rua Sd	A sirene está ligada		Status	0	NÃO	-15,6793	-56,1748
	24/08/2024 04:16:00	MT - VÁRZEA GRANDE - Próx. Rua Sd	O veículo está bloqueado		Status	0	NÃO	-15,6793	-56,1748
	24/08/2024 04:16:00	MT - VÁRZEA GRANDE - Próx. Rua Sd	A sirene está ligada		Alerta de Software	0	NÃO	-15,6793	-56,1748
	24/08/2024 04:16:00	MT - VÁRZEA GRANDE - Próx. Rua Sd	Parada do Veículo		Alerta de Software	0	NÃO	-15,6793	-56,1748
	24/08/2024 04:14:00	MT - VÁRZEA GRANDE - Próx. Rua Sd	A sirene está ligada		Status	0	NÃO	-15,6793	-56,1748
	24/08/2024 04:14:00	MT - VÁRZEA GRANDE - Próx. Rua Sd	O veículo está bloqueado		Status	0	NÃO	-15,6793	-56,1748
	24/08/2024 04:14:00	MT - VÁRZEA GRANDE - Próx. Rua Sd	A sirene está ligada		Alerta de Software	0	NÃO	-15,6793	-56,1748
	24/08/2024 04:14:00	MT - VÁRZEA GRANDE - Próx. Rua Sd	Parada do Veículo		Alerta de Software	0	NÃO	-15,6793	-56,1748
	24/08/2024 04:12:00	MT - VÁRZEA GRANDE - Próx. Rua Sd	A sirene está ligada		Status	0	NÃO	-15,6793	-56,1749
	24/08/2024 04:12:00	MT - VÁRZEA GRANDE - Próx. Rua Sd	O veículo está bloqueado		Status	0	NÃO	-15,6793	-56,1749
	24/08/2024 04:12:00	MT - VÁRZEA GRANDE - Próx. Rua Sd	A sirene está ligada		Alerta de Software	0	NÃO	-15,6793	-56,1749
	24/08/2024 04:12:00	MT - VÁRZEA GRANDE - Próx. Rua Sd	Parada do Veículo		Alerta de Software	0	NÃO	-15,6793	-56,1749
	24/08/2024 04:10:00	MT - VÁRZEA GRANDE - Próx. Rua Sd	A sirene está ligada		Status	0	NÃO	-15,6793	-56,1749
	24/08/2024 04:10:00	MT - VÁRZEA GRANDE - Próx. Rua Sd	O veículo está bloqueado		Status	0	NÃO	-15,6793	-56,1749
	24/08/2024 04:10:00	MT - VÁRZEA GRANDE - Próx. Rua Sd	A sirene está ligada		Alerta de Software	0	NÃO	-15,6793	-56,1749
	24/08/2024 04:10:00	MT - VÁRZEA GRANDE - Próx. Rua Sd	Parada do Veículo		Alerta de Software	0	NÃO	-15,6793	-56,1749

RELATÓRIO ANALÍTICO POR VEÍCULO


Período: 21/08/2024 00:00:00 à 27/08/2024 23:59:59

Identificador: FWJ4C28 LUIZ SC R 450 2021

Placa: FWJ4C28




- Legenda:**
-  Mensagens enviadas do Veículo (Veículo -> Central)
 -  Mensagens enviadas do Veículo (Controle de Jornada Cliente)
 -  Mensagens enviadas da Central (Central -> Veículo)





















Sentido:	Data e Hora:	Localização:	Mensagem:	Modo Emergência	Tipo Mensagem:	Vel. (Km/h)	Log ?	Latitude	Longitude
	24/08/2024 04:08:00	MT - VÁRZEA GRANDE - Próx. Rua Sd	A sirene está ligada		Status	0	NÃO	-15,6793	-56,1749
	24/08/2024 04:08:00	MT - VÁRZEA GRANDE - Próx. Rua Sd	O veículo está bloqueado		Status	0	NÃO	-15,6793	-56,1749
	24/08/2024 04:08:00	MT - VÁRZEA GRANDE - Próx. Rua Sd	A sirene está ligada		Alerta de Software	0	NÃO	-15,6793	-56,1749
	24/08/2024 04:08:00	MT - VÁRZEA GRANDE - Próx. Rua Sd	Parada do Veículo		Alerta de Software	0	NÃO	-15,6793	-56,1749
	24/08/2024 04:06:00	MT - VÁRZEA GRANDE - Próx. Rua Sd	A sirene está ligada		Status	0	NÃO	-15,6793	-56,1749
	24/08/2024 04:06:00	MT - VÁRZEA GRANDE - Próx. Rua Sd	O veículo está bloqueado		Status	0	NÃO	-15,6793	-56,1749
	24/08/2024 04:06:00	MT - VÁRZEA GRANDE - Próx. Rua Sd	A sirene está ligada		Alerta de Software	0	NÃO	-15,6793	-56,1749
	24/08/2024 04:06:00	MT - VÁRZEA GRANDE - Próx. Rua Sd	Parada do Veículo		Alerta de Software	0	NÃO	-15,6793	-56,1749
	24/08/2024 04:04:00	MT - VÁRZEA GRANDE - Próx. Rua Sd	A sirene está ligada		Status	0	NÃO	-15,6793	-56,1749
	24/08/2024 04:04:00	MT - VÁRZEA GRANDE - Próx. Rua Sd	O veículo está bloqueado		Status	0	NÃO	-15,6793	-56,1749
	24/08/2024 04:04:00	MT - VÁRZEA GRANDE - Próx. Rua Sd	A sirene está ligada		Alerta de Software	0	NÃO	-15,6793	-56,1749
	24/08/2024 04:04:00	MT - VÁRZEA GRANDE - Próx. Rua Sd	Parada do Veículo		Alerta de Software	0	NÃO	-15,6793	-56,1749
	24/08/2024 04:02:00	MT - VÁRZEA GRANDE - Próx. Rua Sd	A sirene está ligada		Status	0	NÃO	-15,6793	-56,1749
	24/08/2024 04:02:00	MT - VÁRZEA GRANDE - Próx. Rua Sd	O veículo está bloqueado		Status	0	NÃO	-15,6793	-56,1749
	24/08/2024 04:02:00	MT - VÁRZEA GRANDE - Próx. Rua Sd	A sirene está ligada		Alerta de Software	0	NÃO	-15,6793	-56,1749
	24/08/2024 04:02:00	MT - VÁRZEA GRANDE - Próx. Rua Sd	Parada do Veículo		Alerta de Software	0	NÃO	-15,6793	-56,1749
	24/08/2024 04:00:00	MT - VÁRZEA GRANDE - Próx. Rua Sd	A sirene está ligada		Status	0	NÃO	-15,6793	-56,1749
	24/08/2024 04:00:00	MT - VÁRZEA GRANDE - Próx. Rua Sd	O veículo está bloqueado		Status	0	NÃO	-15,6793	-56,1749
	24/08/2024 04:00:00	MT - VÁRZEA GRANDE - Próx. Rua Sd	A sirene está ligada		Alerta de Software	0	NÃO	-15,6793	-56,1749
	24/08/2024 04:00:00	MT - VÁRZEA GRANDE - Próx. Rua Sd	Parada do Veículo		Alerta de Software	0	NÃO	-15,6793	-56,1749
	24/08/2024 03:58:00	MT - VÁRZEA GRANDE - Próx. Rua Sd	A sirene está ligada		Status	0	NÃO	-15,6793	-56,1749
	24/08/2024 03:58:00	MT - VÁRZEA GRANDE - Próx. Rua Sd	O veículo está bloqueado		Status	0	NÃO	-15,6793	-56,1749
	24/08/2024 03:58:00	MT - VÁRZEA GRANDE - Próx. Rua Sd	A sirene está ligada		Alerta de Software	0	NÃO	-15,6793	-56,1749
	24/08/2024 03:58:00	MT - VÁRZEA GRANDE - Próx. Rua Sd	Parada do Veículo		Alerta de Software	0	NÃO	-15,6793	-56,1749
	24/08/2024 03:56:00	MT - VÁRZEA GRANDE - Próx. Rua Sd	A sirene está ligada		Status	0	NÃO	-15,6793	-56,1749
	24/08/2024 03:56:00	MT - VÁRZEA GRANDE - Próx. Rua Sd	O veículo está bloqueado		Status	0	NÃO	-15,6793	-56,1749
	24/08/2024 03:56:00	MT - VÁRZEA GRANDE - Próx. Rua Sd	A sirene está ligada		Alerta de Software	0	NÃO	-15,6793	-56,1749
	24/08/2024 03:56:00	MT - VÁRZEA GRANDE - Próx. Rua Sd	Parada do Veículo		Alerta de Software	0	NÃO	-15,6793	-56,1749
	24/08/2024 03:54:00	MT - VÁRZEA GRANDE - Próx. Rua Sd	A sirene está ligada		Status	0	NÃO	-15,6793	-56,1749
	24/08/2024 03:54:00	MT - VÁRZEA GRANDE - Próx. Rua Sd	O veículo está bloqueado		Status	0	NÃO	-15,6793	-56,1749
	24/08/2024 03:54:00	MT - VÁRZEA GRANDE - Próx. Rua Sd	A sirene está ligada		Alerta de Software	0	NÃO	-15,6793	-56,1749
	24/08/2024 03:54:00	MT - VÁRZEA GRANDE - Próx. Rua Sd	Parada do Veículo		Alerta de Software	0	NÃO	-15,6793	-56,1749
	24/08/2024 03:52:00	MT - VÁRZEA GRANDE - Próx. Rua Sd	A sirene está ligada		Status	0	NÃO	-15,6793	-56,1750
	24/08/2024 03:52:00	MT - VÁRZEA GRANDE - Próx. Rua Sd	O veículo está bloqueado		Status	0	NÃO	-15,6793	-56,1750
	24/08/2024 03:52:00	MT - VÁRZEA GRANDE - Próx. Rua Sd	A sirene está ligada		Alerta de Software	0	NÃO	-15,6793	-56,1750
	24/08/2024 03:52:00	MT - VÁRZEA GRANDE - Próx. Rua Sd	Parada do Veículo		Alerta de Software	0	NÃO	-15,6793	-56,1750
	24/08/2024 03:50:00	MT - VÁRZEA GRANDE - Próx. Rua Sd	A sirene está ligada		Status	0	NÃO	-15,6793	-56,1750

RELATÓRIO ANALÍTICO POR VEÍCULO

Período: 21/08/2024 00:00:00 à 27/08/2024 23:59:59
Identificador: FWJ4C28 LUIZ SC R 450 2021
Placa: FWJ4C28

- Legenda:**
-  Mensagens enviadas do Veículo (Veículo -> Central)
 -  Mensagens enviadas do Veículo (Controle de Jornada Cliente)
 -  Mensagens enviadas da Central (Central -> Veículo)






Sentido:	Data e Hora:	Localização:	Mensagem:	Modo Emergência	Tipo Mensagem:	Vel. (Km/h)	Log ?	Latitude	Longitude
	24/08/2024 03:50:00	MT - VÁRZEA GRANDE - Próx. Rua Sd	O veículo está bloqueado		Status	0	NÃO	-15,6793	-56,1750
	24/08/2024 03:50:00	MT - VÁRZEA GRANDE - Próx. Rua Sd	A sirene está ligada		Alerta de Software	0	NÃO	-15,6793	-56,1750
	24/08/2024 03:50:00	MT - VÁRZEA GRANDE - Próx. Rua Sd	Parada do Veículo		Alerta de Software	0	NÃO	-15,6793	-56,1750
	24/08/2024 03:48:00	MT - VÁRZEA GRANDE - Próx. Rua Sd	A sirene está ligada		Status	0	NÃO	-15,6793	-56,1750
	24/08/2024 03:48:00	MT - VÁRZEA GRANDE - Próx. Rua Sd	O veículo está bloqueado		Status	0	NÃO	-15,6793	-56,1750
	24/08/2024 03:48:00	MT - VÁRZEA GRANDE - Próx. Rua Sd	A sirene está ligada		Alerta de Software	0	NÃO	-15,6793	-56,1750
	24/08/2024 03:48:00	MT - VÁRZEA GRANDE - Próx. Rua Sd	Parada do Veículo		Alerta de Software	0	NÃO	-15,6793	-56,1750
	24/08/2024 03:46:00	MT - VÁRZEA GRANDE - Próx. Rua Sd	A sirene está ligada		Status	0	NÃO	-15,6793	-56,1749
	24/08/2024 03:46:00	MT - VÁRZEA GRANDE - Próx. Rua Sd	O veículo está bloqueado		Status	0	NÃO	-15,6793	-56,1749
	24/08/2024 03:46:00	MT - VÁRZEA GRANDE - Próx. Rua Sd	A sirene está ligada		Alerta de Software	0	NÃO	-15,6793	-56,1749
	24/08/2024 03:46:00	MT - VÁRZEA GRANDE - Próx. Rua Sd	Parada do Veículo		Alerta de Software	0	NÃO	-15,6793	-56,1749
	24/08/2024 03:44:00	MT - VÁRZEA GRANDE - Próx. Rua Sd	A sirene está ligada		Status	0	NÃO	-15,6793	-56,1749
	24/08/2024 03:44:00	MT - VÁRZEA GRANDE - Próx. Rua Sd	O veículo está bloqueado		Status	0	NÃO	-15,6793	-56,1749
	24/08/2024 03:44:00	MT - VÁRZEA GRANDE - Próx. Rua Sd	A sirene está ligada		Alerta de Software	0	NÃO	-15,6793	-56,1749
	24/08/2024 03:44:00	MT - VÁRZEA GRANDE - Próx. Rua Sd	Parada do Veículo		Alerta de Software	0	NÃO	-15,6793	-56,1749
	24/08/2024 03:42:00	MT - VÁRZEA GRANDE - Próx. Rua Sd	A sirene está ligada		Status	0	NÃO	-15,6793	-56,1749
	24/08/2024 03:42:00	MT - VÁRZEA GRANDE - Próx. Rua Sd	O veículo está bloqueado		Status	0	NÃO	-15,6793	-56,1749
	24/08/2024 03:42:00	MT - VÁRZEA GRANDE - Próx. Rua Sd	A sirene está ligada		Alerta de Software	0	NÃO	-15,6793	-56,1749
	24/08/2024 03:42:00	MT - VÁRZEA GRANDE - Próx. Rua Sd	Parada do Veículo		Alerta de Software	0	NÃO	-15,6793	-56,1749
	24/08/2024 03:40:00	MT - VÁRZEA GRANDE - Próx. Rua Sd	A sirene está ligada		Status	0	NÃO	-15,6793	-56,1749
	24/08/2024 03:40:00	MT - VÁRZEA GRANDE - Próx. Rua Sd	O veículo está bloqueado		Status	0	NÃO	-15,6793	-56,1749
	24/08/2024 03:40:00	MT - VÁRZEA GRANDE - Próx. Rua Sd	A sirene está ligada		Alerta de Software	0	NÃO	-15,6793	-56,1749
	24/08/2024 03:40:00	MT - VÁRZEA GRANDE - Próx. Rua Sd	Parada do Veículo		Alerta de Software	0	NÃO	-15,6793	-56,1749
	24/08/2024 03:38:00	MT - VÁRZEA GRANDE - Próx. Rua Sd	A sirene está ligada		Status	0	NÃO	-15,6793	-56,1749
	24/08/2024 03:38:00	MT - VÁRZEA GRANDE - Próx. Rua Sd	O veículo está bloqueado		Status	0	NÃO	-15,6793	-56,1749
	24/08/2024 03:38:00	MT - VÁRZEA GRANDE - Próx. Rua Sd	A sirene está ligada		Alerta de Software	0	NÃO	-15,6793	-56,1749
	24/08/2024 03:38:00	MT - VÁRZEA GRANDE - Próx. Rua Sd	Parada do Veículo		Alerta de Software	0	NÃO	-15,6793	-56,1749
	24/08/2024 03:36:00	MT - VÁRZEA GRANDE - Próx. Rua Sd	A sirene está ligada		Status	0	NÃO	-15,6793	-56,1749
	24/08/2024 03:36:00	MT - VÁRZEA GRANDE - Próx. Rua Sd	O veículo está bloqueado		Status	0	NÃO	-15,6793	-56,1749
	24/08/2024 03:36:00	MT - VÁRZEA GRANDE - Próx. Rua Sd	A sirene está ligada		Alerta de Software	0	NÃO	-15,6793	-56,1749
	24/08/2024 03:36:00	MT - VÁRZEA GRANDE - Próx. Rua Sd	Parada do Veículo		Alerta de Software	0	NÃO	-15,6793	-56,1749
	24/08/2024 03:34:00	MT - VÁRZEA GRANDE - Próx. Rua Sd	A sirene está ligada		Status	0	NÃO	-15,6793	-56,1749
	24/08/2024 03:34:00	MT - VÁRZEA GRANDE - Próx. Rua Sd	O veículo está bloqueado		Status	0	NÃO	-15,6793	-56,1749
	24/08/2024 03:34:00	MT - VÁRZEA GRANDE - Próx. Rua Sd	A sirene está ligada		Alerta de Software	0	NÃO	-15,6793	-56,1749
	24/08/2024 03:34:00	MT - VÁRZEA GRANDE - Próx. Rua Sd	Parada do Veículo		Alerta de Software	0	NÃO	-15,6793	-56,1749
	24/08/2024 03:32:00	MT - VÁRZEA GRANDE - Próx. Rua Sd	A sirene está ligada		Status	0	NÃO	-15,6793	-56,1749
	24/08/2024 03:32:00	MT - VÁRZEA GRANDE - Próx. Rua Sd	O veículo está bloqueado		Status	0	NÃO	-15,6793	-56,1749

RELATÓRIO ANALÍTICO POR VEÍCULO






































Período: 21/08/2024 00:00:00 à 27/08/2024 23:59:59

Identificador: FWJ4C28 LUIZ SC R 450 2021

Placa: FWJ4C28

- Legenda:**
-  Mensagens enviadas do Veículo (Veículo -> Central)
 -  Mensagens enviadas do Veículo (Controle de Jornada Cliente)
 -  Mensagens enviadas da Central (Central -> Veículo)



Sentido:	Data e Hora:	Localização:	Mensagem:	Modo Emergência	Tipo Mensagem:	Vel. (Km/h)	Log ?	Latitude	Longitude
	24/08/2024 03:32:00	MT - VÁRZEA GRANDE - Próx. Rua Sd	A sirene está ligada		Alerta de Software	0	NÃO	-15,6793	-56,1749
	24/08/2024 03:32:00	MT - VÁRZEA GRANDE - Próx. Rua Sd	Parada do Veículo		Alerta de Software	0	NÃO	-15,6793	-56,1749
	24/08/2024 03:30:00	MT - VÁRZEA GRANDE - Próx. Rua Sd	A sirene está ligada		Status	0	NÃO	-15,6793	-56,1749
	24/08/2024 03:30:00	MT - VÁRZEA GRANDE - Próx. Rua Sd	O veículo está bloqueado		Status	0	NÃO	-15,6793	-56,1749
	24/08/2024 03:30:00	MT - VÁRZEA GRANDE - Próx. Rua Sd	A sirene está ligada		Alerta de Software	0	NÃO	-15,6793	-56,1749
	24/08/2024 03:30:00	MT - VÁRZEA GRANDE - Próx. Rua Sd	Parada do Veículo		Alerta de Software	0	NÃO	-15,6793	-56,1749
	24/08/2024 03:28:00	MT - VÁRZEA GRANDE - Próx. Rua Sd	A sirene está ligada		Status	0	NÃO	-15,6793	-56,1749
	24/08/2024 03:28:00	MT - VÁRZEA GRANDE - Próx. Rua Sd	O veículo está bloqueado		Status	0	NÃO	-15,6793	-56,1749
	24/08/2024 03:28:00	MT - VÁRZEA GRANDE - Próx. Rua Sd	A sirene está ligada		Alerta de Software	0	NÃO	-15,6793	-56,1749
	24/08/2024 03:28:00	MT - VÁRZEA GRANDE - Próx. Rua Sd	Parada do Veículo		Alerta de Software	0	NÃO	-15,6793	-56,1749
	24/08/2024 03:26:00	MT - VÁRZEA GRANDE - Próx. Rua Sd	A sirene está ligada		Status	0	NÃO	-15,6793	-56,1749
	24/08/2024 03:26:00	MT - VÁRZEA GRANDE - Próx. Rua Sd	O veículo está bloqueado		Status	0	NÃO	-15,6793	-56,1749
	24/08/2024 03:26:00	MT - VÁRZEA GRANDE - Próx. Rua Sd	A sirene está ligada		Alerta de Software	0	NÃO	-15,6793	-56,1749
	24/08/2024 03:26:00	MT - VÁRZEA GRANDE - Próx. Rua Sd	Parada do Veículo		Alerta de Software	0	NÃO	-15,6793	-56,1749
	24/08/2024 03:24:00	MT - VÁRZEA GRANDE - Próx. Rua Sd	A sirene está ligada		Status	0	NÃO	-15,6793	-56,1749
	24/08/2024 03:24:00	MT - VÁRZEA GRANDE - Próx. Rua Sd	O veículo está bloqueado		Status	0	NÃO	-15,6793	-56,1749
	24/08/2024 03:24:00	MT - VÁRZEA GRANDE - Próx. Rua Sd	A sirene está ligada		Alerta de Software	0	NÃO	-15,6793	-56,1749
	24/08/2024 03:24:00	MT - VÁRZEA GRANDE - Próx. Rua Sd	Parada do Veículo		Alerta de Software	0	NÃO	-15,6793	-56,1749
	24/08/2024 03:22:00	MT - VÁRZEA GRANDE - Próx. Rua Sd	A sirene está ligada		Status	0	NÃO	-15,6793	-56,1749
	24/08/2024 03:22:00	MT - VÁRZEA GRANDE - Próx. Rua Sd	O veículo está bloqueado		Status	0	NÃO	-15,6793	-56,1749
	24/08/2024 03:22:00	MT - VÁRZEA GRANDE - Próx. Rua Sd	A sirene está ligada		Alerta de Software	0	NÃO	-15,6793	-56,1749
	24/08/2024 03:22:00	MT - VÁRZEA GRANDE - Próx. Rua Sd	Parada do Veículo		Alerta de Software	0	NÃO	-15,6793	-56,1749
	24/08/2024 03:21:33	MT - VÁRZEA GRANDE - Próx. Rua Sd	Posição Periódica Lora	LORA	Status	0	NÃO	-15,6792	-56,1748
	24/08/2024 03:21:33	MT - VÁRZEA GRANDE - Próx. Rua Sd	A sirene está ligada	LORA	Status	0	NÃO	-15,6792	-56,1748
	24/08/2024 03:21:33	MT - VÁRZEA GRANDE - Próx. Rua Sd	O veículo está bloqueado	LORA	Status	0	NÃO	-15,6792	-56,1748
	24/08/2024 03:20:00	MT - VÁRZEA GRANDE - Próx. Rua Sd	A sirene está ligada		Status	0	NÃO	-15,6793	-56,1749
	24/08/2024 03:20:00	MT - VÁRZEA GRANDE - Próx. Rua Sd	O veículo está bloqueado		Status	0	NÃO	-15,6793	-56,1749
	24/08/2024 03:20:00	MT - VÁRZEA GRANDE - Próx. Rua Sd	A sirene está ligada		Alerta de Software	0	NÃO	-15,6793	-56,1749
	24/08/2024 03:20:00	MT - VÁRZEA GRANDE - Próx. Rua Sd	Parada do Veículo		Alerta de Software	0	NÃO	-15,6793	-56,1749
	24/08/2024 03:18:00	MT - VÁRZEA GRANDE - Próx. Rua Sd	A sirene está ligada		Status	0	NÃO	-15,6793	-56,1749
	24/08/2024 03:18:00	MT - VÁRZEA GRANDE - Próx. Rua Sd	O veículo está bloqueado		Status	0	NÃO	-15,6793	-56,1749
	24/08/2024 03:18:00	MT - VÁRZEA GRANDE - Próx. Rua Sd	A sirene está ligada		Alerta de Software	0	NÃO	-15,6793	-56,1749
	24/08/2024 03:18:00	MT - VÁRZEA GRANDE - Próx. Rua Sd	Parada do Veículo		Alerta de Software	0	NÃO	-15,6793	-56,1749
	24/08/2024 03:16:00	MT - VÁRZEA GRANDE - Próx. Rua Sd	A sirene está ligada		Status	0	NÃO	-15,6793	-56,1749
	24/08/2024 03:16:00	MT - VÁRZEA GRANDE - Próx. Rua Sd	O veículo está bloqueado		Status	0	NÃO	-15,6793	-56,1749
	24/08/2024 03:16:00	MT - VÁRZEA GRANDE - Próx. Rua Sd	A sirene está ligada		Alerta de Software	0	NÃO	-15,6793	-56,1749
	24/08/2024 03:16:00	MT - VÁRZEA GRANDE - Próx. Rua Sd	Parada do Veículo		Alerta de Software	0	NÃO	-15,6793	-56,1749

RELATÓRIO ANALÍTICO POR VEÍCULO





































Período: 21/08/2024 00:00:00 à 27/08/2024 23:59:59

Identificador: FWJ4C28 LUIZ SC R 450 2021

Placa: FWJ4C28

- Legenda:**
-  Mensagens enviadas do Veículo (Veículo -> Central)
 -  Mensagens enviadas do Veículo (Controle de Jornada Cliente)
 -  Mensagens enviadas da Central (Central -> Veículo)



Sentido:	Data e Hora:	Localização:	Mensagem:	Modo Emergência	Tipo Mensagem:	Vel. (Km/h)	Log ?	Latitude	Longitude
	24/08/2024 03:14:00	MT - VÁRZEA GRANDE - Próx. Rua Sd	A sirene está ligada		Status	0	NÃO	-15,6793	-56,1749
	24/08/2024 03:14:00	MT - VÁRZEA GRANDE - Próx. Rua Sd	O veículo está bloqueado		Status	0	NÃO	-15,6793	-56,1749
	24/08/2024 03:14:00	MT - VÁRZEA GRANDE - Próx. Rua Sd	A sirene está ligada		Alerta de Software	0	NÃO	-15,6793	-56,1749
	24/08/2024 03:14:00	MT - VÁRZEA GRANDE - Próx. Rua Sd	Parada do Veículo		Alerta de Software	0	NÃO	-15,6793	-56,1749
	24/08/2024 03:12:32	MT - VÁRZEA GRANDE - Próx. Rua Sd			Posição Normal	0	NÃO	-15,6793	-56,1749
	24/08/2024 03:12:32	MT - VÁRZEA GRANDE - Próx. Rua Sd	A sirene está ligada		Alerta de Software	0	NÃO	-15,6793	-56,1749
	24/08/2024 03:12:32	MT - VÁRZEA GRANDE - Próx. Rua Sd	Parada do Veículo		Alerta de Software	0	NÃO	-15,6793	-56,1749
	24/08/2024 03:12:00	MT - VÁRZEA GRANDE - Próx. Rua Sd	A sirene está ligada		Status	0	NÃO	-15,6793	-56,1749
	24/08/2024 03:12:00	MT - VÁRZEA GRANDE - Próx. Rua Sd	O veículo está bloqueado		Status	0	NÃO	-15,6793	-56,1749
	24/08/2024 03:10:00	MT - VÁRZEA GRANDE - Próx. Rua Sd	A sirene está ligada		Status	0	NÃO	-15,6793	-56,1749
	24/08/2024 03:10:00	MT - VÁRZEA GRANDE - Próx. Rua Sd	O veículo está bloqueado		Status	0	NÃO	-15,6793	-56,1749
	24/08/2024 03:08:00	MT - VÁRZEA GRANDE - Próx. Rua Sd	A sirene está ligada		Status	0	NÃO	-15,6793	-56,1749
	24/08/2024 03:08:00	MT - VÁRZEA GRANDE - Próx. Rua Sd	O veículo está bloqueado		Status	0	NÃO	-15,6793	-56,1749
	24/08/2024 03:08:00	MT - VÁRZEA GRANDE - Próx. Rua Sd	A sirene está ligada		Alerta de Software	0	NÃO	-15,6793	-56,1749
	24/08/2024 03:08:00	MT - VÁRZEA GRANDE - Próx. Rua Sd	Parada do Veículo		Alerta de Software	0	NÃO	-15,6793	-56,1749
	24/08/2024 03:06:00	MT - VÁRZEA GRANDE - Próx. Rua Sd	A sirene está ligada		Status	0	NÃO	-15,6793	-56,1749
	24/08/2024 03:06:00	MT - VÁRZEA GRANDE - Próx. Rua Sd	O veículo está bloqueado		Status	0	NÃO	-15,6793	-56,1749
	24/08/2024 03:06:00	MT - VÁRZEA GRANDE - Próx. Rua Sd	A sirene está ligada		Alerta de Software	0	NÃO	-15,6793	-56,1749
	24/08/2024 03:06:00	MT - VÁRZEA GRANDE - Próx. Rua Sd	Parada do Veículo		Alerta de Software	0	NÃO	-15,6793	-56,1749
	24/08/2024 03:04:00	MT - VÁRZEA GRANDE - Próx. Rua Sd	A sirene está ligada		Status	0	NÃO	-15,6793	-56,1749
	24/08/2024 03:04:00	MT - VÁRZEA GRANDE - Próx. Rua Sd	O veículo está bloqueado		Status	0	NÃO	-15,6793	-56,1749
	24/08/2024 03:04:00	MT - VÁRZEA GRANDE - Próx. Rua Sd	A sirene está ligada		Alerta de Software	0	NÃO	-15,6793	-56,1749
	24/08/2024 03:04:00	MT - VÁRZEA GRANDE - Próx. Rua Sd	Parada do Veículo		Alerta de Software	0	NÃO	-15,6793	-56,1749
	24/08/2024 03:02:00	MT - VÁRZEA GRANDE - Próx. Rua Sd	A sirene está ligada		Status	0	NÃO	-15,6793	-56,1749
	24/08/2024 03:02:00	MT - VÁRZEA GRANDE - Próx. Rua Sd	O veículo está bloqueado		Status	0	NÃO	-15,6793	-56,1749
	24/08/2024 03:02:00	MT - VÁRZEA GRANDE - Próx. Rua Sd	A sirene está ligada		Alerta de Software	0	NÃO	-15,6793	-56,1749
	24/08/2024 03:02:00	MT - VÁRZEA GRANDE - Próx. Rua Sd	Parada do Veículo		Alerta de Software	0	NÃO	-15,6793	-56,1749
	24/08/2024 03:00:00	MT - VÁRZEA GRANDE - Próx. Rua Sd	A sirene está ligada		Status	0	NÃO	-15,6793	-56,1749
	24/08/2024 03:00:00	MT - VÁRZEA GRANDE - Próx. Rua Sd	O veículo está bloqueado		Status	0	NÃO	-15,6793	-56,1749
	24/08/2024 03:00:00	MT - VÁRZEA GRANDE - Próx. Rua Sd	A sirene está ligada		Alerta de Software	0	NÃO	-15,6793	-56,1749
	24/08/2024 03:00:00	MT - VÁRZEA GRANDE - Próx. Rua Sd	Parada do Veículo		Alerta de Software	0	NÃO	-15,6793	-56,1749
	24/08/2024 02:58:00	MT - VÁRZEA GRANDE - Próx. Rua Sd	A sirene está ligada		Status	0	NÃO	-15,6793	-56,1749
	24/08/2024 02:58:00	MT - VÁRZEA GRANDE - Próx. Rua Sd	O veículo está bloqueado		Status	0	NÃO	-15,6793	-56,1749
	24/08/2024 02:58:00	MT - VÁRZEA GRANDE - Próx. Rua Sd	A sirene está ligada		Alerta de Software	0	NÃO	-15,6793	-56,1749
	24/08/2024 02:58:00	MT - VÁRZEA GRANDE - Próx. Rua Sd	Parada do Veículo		Alerta de Software	0	NÃO	-15,6793	-56,1749
	24/08/2024 02:56:00	MT - VÁRZEA GRANDE - Próx. Rua Sd	A sirene está ligada		Status	0	NÃO	-15,6793	-56,1749
	24/08/2024 02:56:00	MT - VÁRZEA GRANDE - Próx. Rua Sd	O veículo está bloqueado		Status	0	NÃO	-15,6793	-56,1749

RELATÓRIO ANALÍTICO POR VEÍCULO


















Período: 21/08/2024 00:00:00 à 27/08/2024 23:59:59

Identificador: FWJ4C28 LUIZ SC R 450 2021

Placa: FWJ4C28

- Legenda:**
-  Mensagens enviadas do Veículo (Veículo -> Central)
 -  Mensagens enviadas do Veículo (Controle de Jornada Cliente)
 -  Mensagens enviadas da Central (Central -> Veículo)



Sentido:	Data e Hora:	Localização:	Mensagem:	Modo Emergência	Tipo Mensagem:	Vel. (Km/h)	Log ?	Latitude	Longitude
	24/08/2024 02:56:00	MT - VÁRZEA GRANDE - Próx. Rua Sd	A sirene está ligada		Alerta de Software	0	NÃO	-15,6793	-56,1749
	24/08/2024 02:56:00	MT - VÁRZEA GRANDE - Próx. Rua Sd	Parada do Veículo		Alerta de Software	0	NÃO	-15,6793	-56,1749
	24/08/2024 02:54:00	MT - VÁRZEA GRANDE - Próx. Rua Sd	A sirene está ligada		Status	0	NÃO	-15,6793	-56,1749
	24/08/2024 02:54:00	MT - VÁRZEA GRANDE - Próx. Rua Sd	O veículo está bloqueado		Status	0	NÃO	-15,6793	-56,1749
	24/08/2024 02:54:00	MT - VÁRZEA GRANDE - Próx. Rua Sd	A sirene está ligada		Alerta de Software	0	NÃO	-15,6793	-56,1749
	24/08/2024 02:54:00	MT - VÁRZEA GRANDE - Próx. Rua Sd	Parada do Veículo		Alerta de Software	0	NÃO	-15,6793	-56,1749
	24/08/2024 02:52:00	MT - VÁRZEA GRANDE - Próx. Rua Sd	A sirene está ligada		Status	0	NÃO	-15,6793	-56,1749
	24/08/2024 02:52:00	MT - VÁRZEA GRANDE - Próx. Rua Sd	O veículo está bloqueado		Status	0	NÃO	-15,6793	-56,1749
	24/08/2024 02:52:00	MT - VÁRZEA GRANDE - Próx. Rua Sd	A sirene está ligada		Alerta de Software	0	NÃO	-15,6793	-56,1749
	24/08/2024 02:52:00	MT - VÁRZEA GRANDE - Próx. Rua Sd	Parada do Veículo		Alerta de Software	0	NÃO	-15,6793	-56,1749
	24/08/2024 02:50:00	MT - VÁRZEA GRANDE - Próx. Rua Sd	A sirene está ligada		Status	0	NÃO	-15,6793	-56,1750
	24/08/2024 02:50:00	MT - VÁRZEA GRANDE - Próx. Rua Sd	O veículo está bloqueado		Status	0	NÃO	-15,6793	-56,1750
	24/08/2024 02:50:00	MT - VÁRZEA GRANDE - Próx. Rua Sd	A sirene está ligada		Alerta de Software	0	NÃO	-15,6793	-56,1750
	24/08/2024 02:50:00	MT - VÁRZEA GRANDE - Próx. Rua Sd	Parada do Veículo		Alerta de Software	0	NÃO	-15,6793	-56,1750
	24/08/2024 02:48:00	MT - VÁRZEA GRANDE - Próx. Rua Sd	A sirene está ligada		Status	0	NÃO	-15,6793	-56,1750
	24/08/2024 02:48:00	MT - VÁRZEA GRANDE - Próx. Rua Sd	O veículo está bloqueado		Status	0	NÃO	-15,6793	-56,1750
	24/08/2024 02:48:00	MT - VÁRZEA GRANDE - Próx. Rua Sd	A sirene está ligada		Alerta de Software	0	NÃO	-15,6793	-56,1750
	24/08/2024 02:48:00	MT - VÁRZEA GRANDE - Próx. Rua Sd	Parada do Veículo		Alerta de Software	0	NÃO	-15,6793	-56,1750
	24/08/2024 02:46:00	MT - VÁRZEA GRANDE - Próx. Rua Sd	A sirene está ligada		Status	0	NÃO	-15,6793	-56,1750
	24/08/2024 02:46:00	MT - VÁRZEA GRANDE - Próx. Rua Sd	O veículo está bloqueado		Status	0	NÃO	-15,6793	-56,1750
	24/08/2024 02:46:00	MT - VÁRZEA GRANDE - Próx. Rua Sd	A sirene está ligada		Alerta de Software	0	NÃO	-15,6793	-56,1750
	24/08/2024 02:46:00	MT - VÁRZEA GRANDE - Próx. Rua Sd	Parada do Veículo		Alerta de Software	0	NÃO	-15,6793	-56,1750
	24/08/2024 02:44:00	MT - VÁRZEA GRANDE - Próx. Rua Sd	A sirene está ligada		Status	0	NÃO	-15,6793	-56,1750
	24/08/2024 02:44:00	MT - VÁRZEA GRANDE - Próx. Rua Sd	O veículo está bloqueado		Status	0	NÃO	-15,6793	-56,1750
	24/08/2024 02:44:00	MT - VÁRZEA GRANDE - Próx. Rua Sd	A sirene está ligada		Alerta de Software	0	NÃO	-15,6793	-56,1750
	24/08/2024 02:44:00	MT - VÁRZEA GRANDE - Próx. Rua Sd	Parada do Veículo		Alerta de Software	0	NÃO	-15,6793	-56,1750
	24/08/2024 02:42:00	MT - VÁRZEA GRANDE - Próx. Rua Sd	A sirene está ligada		Status	0	NÃO	-15,6793	-56,1750
	24/08/2024 02:42:00	MT - VÁRZEA GRANDE - Próx. Rua Sd	O veículo está bloqueado		Status	0	NÃO	-15,6793	-56,1750
	24/08/2024 02:42:00	MT - VÁRZEA GRANDE - Próx. Rua Sd	A sirene está ligada		Alerta de Software	0	NÃO	-15,6793	-56,1750
	24/08/2024 02:42:00	MT - VÁRZEA GRANDE - Próx. Rua Sd	Parada do Veículo		Alerta de Software	0	NÃO	-15,6793	-56,1750
	24/08/2024 02:40:00	MT - VÁRZEA GRANDE - Próx. Rua Sd	A sirene está ligada		Status	0	NÃO	-15,6793	-56,1750
	24/08/2024 02:40:00	MT - VÁRZEA GRANDE - Próx. Rua Sd	O veículo está bloqueado		Status	0	NÃO	-15,6793	-56,1750
	24/08/2024 02:40:00	MT - VÁRZEA GRANDE - Próx. Rua Sd	A sirene está ligada		Alerta de Software	0	NÃO	-15,6793	-56,1750
	24/08/2024 02:40:00	MT - VÁRZEA GRANDE - Próx. Rua Sd	Parada do Veículo		Alerta de Software	0	NÃO	-15,6793	-56,1750
	24/08/2024 02:38:00	MT - VÁRZEA GRANDE - Próx. Rua Sd	A sirene está ligada		Status	0	NÃO	-15,6793	-56,1750
	24/08/2024 02:38:00	MT - VÁRZEA GRANDE - Próx. Rua Sd	O veículo está bloqueado		Status	0	NÃO	-15,6793	-56,1750
	24/08/2024 02:38:00	MT - VÁRZEA GRANDE - Próx. Rua Sd	A sirene está ligada		Alerta de Software	0	NÃO	-15,6793	-56,1750

RELATÓRIO ANALÍTICO POR VEÍCULO

Período: 21/08/2024 00:00:00 à 27/08/2024 23:59:59

Identificador: FWJ4C28 LUIZ SC R 450 2021

Placa: FWJ4C28

- Legenda:**
-  Mensagens enviadas do Veículo (Veículo -> Central)
 -  Mensagens enviadas do Veículo (Controle de Jornada Cliente)
 -  Mensagens enviadas da Central (Central -> Veículo)



Sentido:	Data e Hora:	Localização:	Mensagem:	Modo Emergência	Tipo Mensagem:	Vel. (Km/h)	Log ?	Latitude	Longitude
	24/08/2024 02:38:00	MT - VÁRZEA GRANDE - Próx. Rua Sd	Parada do Veículo		Alerta de Software	0	NÃO	-15,6793	-56,1750
	24/08/2024 02:36:00	MT - VÁRZEA GRANDE - Próx. Rua Sd	A sirene está ligada		Status	0	NÃO	-15,6793	-56,1749
	24/08/2024 02:36:00	MT - VÁRZEA GRANDE - Próx. Rua Sd	O veículo está bloqueado		Status	0	NÃO	-15,6793	-56,1749
	24/08/2024 02:36:00	MT - VÁRZEA GRANDE - Próx. Rua Sd	A sirene está ligada		Alerta de Software	0	NÃO	-15,6793	-56,1749
	24/08/2024 02:36:00	MT - VÁRZEA GRANDE - Próx. Rua Sd	Parada do Veículo		Alerta de Software	0	NÃO	-15,6793	-56,1749
	24/08/2024 02:34:00	MT - VÁRZEA GRANDE - Próx. Rua Sd	A sirene está ligada		Status	0	NÃO	-15,6793	-56,1749
	24/08/2024 02:34:00	MT - VÁRZEA GRANDE - Próx. Rua Sd	O veículo está bloqueado		Status	0	NÃO	-15,6793	-56,1749
	24/08/2024 02:34:00	MT - VÁRZEA GRANDE - Próx. Rua Sd	A sirene está ligada		Alerta de Software	0	NÃO	-15,6793	-56,1749
	24/08/2024 02:34:00	MT - VÁRZEA GRANDE - Próx. Rua Sd	Parada do Veículo		Alerta de Software	0	NÃO	-15,6793	-56,1749
	24/08/2024 02:32:00	MT - VÁRZEA GRANDE - Próx. Rua Sd	A sirene está ligada		Status	0	NÃO	-15,6793	-56,1749
	24/08/2024 02:32:00	MT - VÁRZEA GRANDE - Próx. Rua Sd	O veículo está bloqueado		Status	0	NÃO	-15,6793	-56,1749
	24/08/2024 02:32:00	MT - VÁRZEA GRANDE - Próx. Rua Sd	A sirene está ligada		Alerta de Software	0	NÃO	-15,6793	-56,1749
	24/08/2024 02:32:00	MT - VÁRZEA GRANDE - Próx. Rua Sd	Parada do Veículo		Alerta de Software	0	NÃO	-15,6793	-56,1749
	24/08/2024 02:30:00	MT - VÁRZEA GRANDE - Próx. Rua Sd	A sirene está ligada		Status	0	NÃO	-15,6793	-56,1749
	24/08/2024 02:30:00	MT - VÁRZEA GRANDE - Próx. Rua Sd	O veículo está bloqueado		Status	0	NÃO	-15,6793	-56,1749
	24/08/2024 02:30:00	MT - VÁRZEA GRANDE - Próx. Rua Sd	A sirene está ligada		Alerta de Software	0	NÃO	-15,6793	-56,1749
	24/08/2024 02:30:00	MT - VÁRZEA GRANDE - Próx. Rua Sd	Parada do Veículo		Alerta de Software	0	NÃO	-15,6793	-56,1749
	24/08/2024 02:27:59	MT - VÁRZEA GRANDE - Próx. Rua Sd	A sirene está ligada		Status	0	NÃO	-15,6793	-56,1749
	24/08/2024 02:27:59	MT - VÁRZEA GRANDE - Próx. Rua Sd	O veículo está bloqueado		Status	0	NÃO	-15,6793	-56,1749
	24/08/2024 02:27:59	MT - VÁRZEA GRANDE - Próx. Rua Sd	A sirene está ligada		Alerta de Software	0	NÃO	-15,6793	-56,1749
	24/08/2024 02:27:59	MT - VÁRZEA GRANDE - Próx. Rua Sd	Parada do Veículo		Alerta de Software	0	NÃO	-15,6793	-56,1749
	24/08/2024 02:25:59	MT - VÁRZEA GRANDE - Próx. Rua Sd	A sirene está ligada		Status	0	NÃO	-15,6793	-56,1749
	24/08/2024 02:25:59	MT - VÁRZEA GRANDE - Próx. Rua Sd	O veículo está bloqueado		Status	0	NÃO	-15,6793	-56,1749
	24/08/2024 02:25:59	MT - VÁRZEA GRANDE - Próx. Rua Sd	A sirene está ligada		Alerta de Software	0	NÃO	-15,6793	-56,1749
	24/08/2024 02:25:59	MT - VÁRZEA GRANDE - Próx. Rua Sd	Parada do Veículo		Alerta de Software	0	NÃO	-15,6793	-56,1749
	24/08/2024 02:23:59	MT - VÁRZEA GRANDE - Próx. Rua Sd	A sirene está ligada		Status	0	NÃO	-15,6793	-56,1749
	24/08/2024 02:23:59	MT - VÁRZEA GRANDE - Próx. Rua Sd	O veículo está bloqueado		Status	0	NÃO	-15,6793	-56,1749
	24/08/2024 02:23:59	MT - VÁRZEA GRANDE - Próx. Rua Sd	A sirene está ligada		Alerta de Software	0	NÃO	-15,6793	-56,1749
	24/08/2024 02:23:59	MT - VÁRZEA GRANDE - Próx. Rua Sd	Parada do Veículo		Alerta de Software	0	NÃO	-15,6793	-56,1749
	24/08/2024 02:21:59	MT - VÁRZEA GRANDE - Próx. Rua Sd	A sirene está ligada		Status	0	NÃO	-15,6793	-56,1749
	24/08/2024 02:21:59	MT - VÁRZEA GRANDE - Próx. Rua Sd	O veículo está bloqueado		Status	0	NÃO	-15,6793	-56,1749
	24/08/2024 02:21:59	MT - VÁRZEA GRANDE - Próx. Rua Sd	A sirene está ligada		Alerta de Software	0	NÃO	-15,6793	-56,1749
	24/08/2024 02:21:59	MT - VÁRZEA GRANDE - Próx. Rua Sd	Parada do Veículo		Alerta de Software	0	NÃO	-15,6793	-56,1749
	24/08/2024 02:19:59	MT - VÁRZEA GRANDE - Próx. Rua Sd	A sirene está ligada		Status	0	NÃO	-15,6793	-56,1749
	24/08/2024 02:19:59	MT - VÁRZEA GRANDE - Próx. Rua Sd	O veículo está bloqueado		Status	0	NÃO	-15,6793	-56,1749
	24/08/2024 02:19:59	MT - VÁRZEA GRANDE - Próx. Rua Sd	A sirene está ligada		Alerta de Software	0	NÃO	-15,6793	-56,1749
	24/08/2024 02:19:59	MT - VÁRZEA GRANDE - Próx. Rua Sd	Parada do Veículo		Alerta de Software	0	NÃO	-15,6793	-56,1749

RELATÓRIO ANALÍTICO POR VEÍCULO



































Período: 21/08/2024 00:00:00 à 27/08/2024 23:59:59

Identificador: FWJ4C28 LUIZ SC R 450 2021

Placa: FWJ4C28

- Legenda:**
-  Mensagens enviadas do Veículo (Veículo -> Central)
 -  Mensagens enviadas do Veículo (Controle de Jornada Cliente)
 -  Mensagens enviadas da Central (Central -> Veículo)



Sentido:	Data e Hora:	Localização:	Mensagem:	Modo Emergência	Tipo Mensagem:	Vel. (Km/h)	Log ?	Latitude	Longitude
	24/08/2024 02:17:59	MT - VÁRZEA GRANDE - Próx. Rua Sd	A sirene está ligada		Status	0	NÃO	-15,6793	-56,1749
	24/08/2024 02:17:59	MT - VÁRZEA GRANDE - Próx. Rua Sd	O veículo está bloqueado		Status	0	NÃO	-15,6793	-56,1749
	24/08/2024 02:17:59	MT - VÁRZEA GRANDE - Próx. Rua Sd	A sirene está ligada		Alerta de Software	0	NÃO	-15,6793	-56,1749
	24/08/2024 02:17:59	MT - VÁRZEA GRANDE - Próx. Rua Sd	Parada do Veículo		Alerta de Software	0	NÃO	-15,6793	-56,1749
	24/08/2024 02:15:59	MT - VÁRZEA GRANDE - Próx. Rua Sd	A sirene está ligada		Status	0	NÃO	-15,6794	-56,1749
	24/08/2024 02:15:59	MT - VÁRZEA GRANDE - Próx. Rua Sd	O veículo está bloqueado		Status	0	NÃO	-15,6794	-56,1749
	24/08/2024 02:15:59	MT - VÁRZEA GRANDE - Próx. Rua Sd	A sirene está ligada		Alerta de Software	0	NÃO	-15,6794	-56,1749
	24/08/2024 02:15:59	MT - VÁRZEA GRANDE - Próx. Rua Sd	Parada do Veículo		Alerta de Software	0	NÃO	-15,6794	-56,1749
	24/08/2024 02:13:59	MT - VÁRZEA GRANDE - Próx. Rua Sd	A sirene está ligada		Status	0	NÃO	-15,6794	-56,1749
	24/08/2024 02:13:59	MT - VÁRZEA GRANDE - Próx. Rua Sd	O veículo está bloqueado		Status	0	NÃO	-15,6794	-56,1749
	24/08/2024 02:13:59	MT - VÁRZEA GRANDE - Próx. Rua Sd	A sirene está ligada		Alerta de Software	0	NÃO	-15,6794	-56,1749
	24/08/2024 02:13:59	MT - VÁRZEA GRANDE - Próx. Rua Sd	Parada do Veículo		Alerta de Software	0	NÃO	-15,6794	-56,1749
	24/08/2024 02:11:59	MT - VÁRZEA GRANDE - Próx. Rua Sd	A sirene está ligada		Status	0	NÃO	-15,6794	-56,1749
	24/08/2024 02:11:59	MT - VÁRZEA GRANDE - Próx. Rua Sd	O veículo está bloqueado		Status	0	NÃO	-15,6794	-56,1749
	24/08/2024 02:11:59	MT - VÁRZEA GRANDE - Próx. Rua Sd	A sirene está ligada		Alerta de Software	0	NÃO	-15,6794	-56,1749
	24/08/2024 02:11:59	MT - VÁRZEA GRANDE - Próx. Rua Sd	Parada do Veículo		Alerta de Software	0	NÃO	-15,6794	-56,1749
	24/08/2024 02:09:59	MT - VÁRZEA GRANDE - Próx. Rua Sd	A sirene está ligada		Status	0	NÃO	-15,6793	-56,1749
	24/08/2024 02:09:59	MT - VÁRZEA GRANDE - Próx. Rua Sd	O veículo está bloqueado		Status	0	NÃO	-15,6793	-56,1749
	24/08/2024 02:09:59	MT - VÁRZEA GRANDE - Próx. Rua Sd	A sirene está ligada		Alerta de Software	0	NÃO	-15,6793	-56,1749
	24/08/2024 02:09:59	MT - VÁRZEA GRANDE - Próx. Rua Sd	Parada do Veículo		Alerta de Software	0	NÃO	-15,6793	-56,1749
	24/08/2024 02:07:59	MT - VÁRZEA GRANDE - Próx. Rua Sd	A sirene está ligada		Status	0	NÃO	-15,6793	-56,1749
	24/08/2024 02:07:59	MT - VÁRZEA GRANDE - Próx. Rua Sd	O veículo está bloqueado		Status	0	NÃO	-15,6793	-56,1749
	24/08/2024 02:07:59	MT - VÁRZEA GRANDE - Próx. Rua Sd	A sirene está ligada		Alerta de Software	0	NÃO	-15,6793	-56,1749
	24/08/2024 02:07:59	MT - VÁRZEA GRANDE - Próx. Rua Sd	Parada do Veículo		Alerta de Software	0	NÃO	-15,6793	-56,1749
	24/08/2024 02:05:59	MT - VÁRZEA GRANDE - Próx. Rua Sd	A sirene está ligada		Status	0	NÃO	-15,6793	-56,1749
	24/08/2024 02:05:59	MT - VÁRZEA GRANDE - Próx. Rua Sd	O veículo está bloqueado		Status	0	NÃO	-15,6793	-56,1749
	24/08/2024 02:05:59	MT - VÁRZEA GRANDE - Próx. Rua Sd	A sirene está ligada		Alerta de Software	0	NÃO	-15,6793	-56,1749
	24/08/2024 02:05:59	MT - VÁRZEA GRANDE - Próx. Rua Sd	Parada do Veículo		Alerta de Software	0	NÃO	-15,6793	-56,1749
	24/08/2024 02:03:59	MT - VÁRZEA GRANDE - Próx. Rua Sd	A sirene está ligada		Status	0	NÃO	-15,6793	-56,1749
	24/08/2024 02:03:59	MT - VÁRZEA GRANDE - Próx. Rua Sd	O veículo está bloqueado		Status	0	NÃO	-15,6793	-56,1749
	24/08/2024 02:03:59	MT - VÁRZEA GRANDE - Próx. Rua Sd	A sirene está ligada		Alerta de Software	0	NÃO	-15,6793	-56,1749
	24/08/2024 02:03:59	MT - VÁRZEA GRANDE - Próx. Rua Sd	Parada do Veículo		Alerta de Software	0	NÃO	-15,6793	-56,1749
	24/08/2024 02:01:59	MT - VÁRZEA GRANDE - Próx. Rua Sd	A sirene está ligada		Status	0	NÃO	-15,6793	-56,1749
	24/08/2024 02:01:59	MT - VÁRZEA GRANDE - Próx. Rua Sd	O veículo está bloqueado		Status	0	NÃO	-15,6793	-56,1749
	24/08/2024 02:01:59	MT - VÁRZEA GRANDE - Próx. Rua Sd	A sirene está ligada		Alerta de Software	0	NÃO	-15,6793	-56,1749
	24/08/2024 02:01:59	MT - VÁRZEA GRANDE - Próx. Rua Sd	Parada do Veículo		Alerta de Software	0	NÃO	-15,6793	-56,1749
	24/08/2024 01:59:59	MT - VÁRZEA GRANDE - Próx. Rua Sd	A sirene está ligada		Status	0	NÃO	-15,6793	-56,1749

RELATÓRIO ANALÍTICO POR VEÍCULO

Período: 21/08/2024 00:00:00 à 27/08/2024 23:59:59

Identificador: FWJ4C28 LUIZ SC R 450 2021

Placa: FWJ4C28

- Legenda:**
-  Mensagens enviadas do Veículo (Veículo -> Central)
 -  Mensagens enviadas do Veículo (Controle de Jornada Cliente)
 -  Mensagens enviadas da Central (Central -> Veículo)



Sentido:	Data e Hora:	Localização:	Mensagem:	Modo Emergência	Tipo Mensagem:	Vel. (Km/h)	Log ?	Latitude	Longitude
	24/08/2024 01:59:59	MT - VÁRZEA GRANDE - Próx. Rua Sd	O veículo está bloqueado		Status	0	NÃO	-15,6793	-56,1749
	24/08/2024 01:59:59	MT - VÁRZEA GRANDE - Próx. Rua Sd	A sirene está ligada		Alerta de Software	0	NÃO	-15,6793	-56,1749
	24/08/2024 01:59:59	MT - VÁRZEA GRANDE - Próx. Rua Sd	Parada do Veículo		Alerta de Software	0	NÃO	-15,6793	-56,1749
	24/08/2024 01:57:59	MT - VÁRZEA GRANDE - Próx. Rua Sd	A sirene está ligada		Status	0	NÃO	-15,6793	-56,1749
	24/08/2024 01:57:59	MT - VÁRZEA GRANDE - Próx. Rua Sd	O veículo está bloqueado		Status	0	NÃO	-15,6793	-56,1749
	24/08/2024 01:57:59	MT - VÁRZEA GRANDE - Próx. Rua Sd	A sirene está ligada		Alerta de Software	0	NÃO	-15,6793	-56,1749
	24/08/2024 01:57:59	MT - VÁRZEA GRANDE - Próx. Rua Sd	Parada do Veículo		Alerta de Software	0	NÃO	-15,6793	-56,1749
	24/08/2024 01:55:59	MT - VÁRZEA GRANDE - Próx. Rua Sd	A sirene está ligada		Status	0	NÃO	-15,6793	-56,1749
	24/08/2024 01:55:59	MT - VÁRZEA GRANDE - Próx. Rua Sd	O veículo está bloqueado		Status	0	NÃO	-15,6793	-56,1749
	24/08/2024 01:55:59	MT - VÁRZEA GRANDE - Próx. Rua Sd	A sirene está ligada		Alerta de Software	0	NÃO	-15,6793	-56,1749
	24/08/2024 01:55:59	MT - VÁRZEA GRANDE - Próx. Rua Sd	Parada do Veículo		Alerta de Software	0	NÃO	-15,6793	-56,1749
	24/08/2024 01:53:59	MT - VÁRZEA GRANDE - Próx. Rua Sd	A sirene está ligada		Status	0	NÃO	-15,6793	-56,1749
	24/08/2024 01:53:59	MT - VÁRZEA GRANDE - Próx. Rua Sd	O veículo está bloqueado		Status	0	NÃO	-15,6793	-56,1749
	24/08/2024 01:53:59	MT - VÁRZEA GRANDE - Próx. Rua Sd	A sirene está ligada		Alerta de Software	0	NÃO	-15,6793	-56,1749
	24/08/2024 01:53:59	MT - VÁRZEA GRANDE - Próx. Rua Sd	Parada do Veículo		Alerta de Software	0	NÃO	-15,6793	-56,1749
	24/08/2024 01:51:59	MT - VÁRZEA GRANDE - Próx. Rua Sd	A sirene está ligada		Status	0	NÃO	-15,6793	-56,1749
	24/08/2024 01:51:59	MT - VÁRZEA GRANDE - Próx. Rua Sd	O veículo está bloqueado		Status	0	NÃO	-15,6793	-56,1749
	24/08/2024 01:51:59	MT - VÁRZEA GRANDE - Próx. Rua Sd	A sirene está ligada		Alerta de Software	0	NÃO	-15,6793	-56,1749
	24/08/2024 01:51:59	MT - VÁRZEA GRANDE - Próx. Rua Sd	Parada do Veículo		Alerta de Software	0	NÃO	-15,6793	-56,1749
	24/08/2024 01:49:59	MT - VÁRZEA GRANDE - Próx. Rua Sd	A sirene está ligada		Status	0	NÃO	-15,6793	-56,1749
	24/08/2024 01:49:59	MT - VÁRZEA GRANDE - Próx. Rua Sd	O veículo está bloqueado		Status	0	NÃO	-15,6793	-56,1749
	24/08/2024 01:49:59	MT - VÁRZEA GRANDE - Próx. Rua Sd	A sirene está ligada		Alerta de Software	0	NÃO	-15,6793	-56,1749
	24/08/2024 01:49:59	MT - VÁRZEA GRANDE - Próx. Rua Sd	Parada do Veículo		Alerta de Software	0	NÃO	-15,6793	-56,1749
	24/08/2024 01:47:59	MT - VÁRZEA GRANDE - Próx. Rua Sd	A sirene está ligada		Status	0	NÃO	-15,6793	-56,1750
	24/08/2024 01:47:59	MT - VÁRZEA GRANDE - Próx. Rua Sd	O veículo está bloqueado		Status	0	NÃO	-15,6793	-56,1750
	24/08/2024 01:47:59	MT - VÁRZEA GRANDE - Próx. Rua Sd	A sirene está ligada		Alerta de Software	0	NÃO	-15,6793	-56,1750
	24/08/2024 01:47:59	MT - VÁRZEA GRANDE - Próx. Rua Sd	Parada do Veículo		Alerta de Software	0	NÃO	-15,6793	-56,1750
	24/08/2024 01:45:59	MT - VÁRZEA GRANDE - Próx. Rua Sd	A sirene está ligada		Status	0	NÃO	-15,6793	-56,1750
	24/08/2024 01:45:59	MT - VÁRZEA GRANDE - Próx. Rua Sd	O veículo está bloqueado		Status	0	NÃO	-15,6793	-56,1750
	24/08/2024 01:45:59	MT - VÁRZEA GRANDE - Próx. Rua Sd	A sirene está ligada		Alerta de Software	0	NÃO	-15,6793	-56,1750
	24/08/2024 01:45:59	MT - VÁRZEA GRANDE - Próx. Rua Sd	Parada do Veículo		Alerta de Software	0	NÃO	-15,6793	-56,1750
	24/08/2024 01:43:59	MT - VÁRZEA GRANDE - Próx. Rua Sd	A sirene está ligada		Status	0	NÃO	-15,6793	-56,1750
	24/08/2024 01:43:59	MT - VÁRZEA GRANDE - Próx. Rua Sd	O veículo está bloqueado		Status	0	NÃO	-15,6793	-56,1750
	24/08/2024 01:43:59	MT - VÁRZEA GRANDE - Próx. Rua Sd	A sirene está ligada		Alerta de Software	0	NÃO	-15,6793	-56,1750
	24/08/2024 01:43:59	MT - VÁRZEA GRANDE - Próx. Rua Sd	Parada do Veículo		Alerta de Software	0	NÃO	-15,6793	-56,1750
	24/08/2024 01:41:59	MT - VÁRZEA GRANDE - Próx. Rua Sd	A sirene está ligada		Status	0	NÃO	-15,6793	-56,1749
	24/08/2024 01:41:59	MT - VÁRZEA GRANDE - Próx. Rua Sd	O veículo está bloqueado		Status	0	NÃO	-15,6793	-56,1749

RELATÓRIO ANALÍTICO POR VEÍCULO















Período: 21/08/2024 00:00:00 à 27/08/2024 23:59:59

Identificador: FWJ4C28 LUIZ SC R 450 2021

Placa: FWJ4C28

- Legenda:**
-  Mensagens enviadas do Veículo (Veículo -> Central)
 -  Mensagens enviadas do Veículo (Controle de Jornada Cliente)
 -  Mensagens enviadas da Central (Central -> Veículo)



Sentido:	Data e Hora:	Localização:	Mensagem:	Modo Emergência	Tipo Mensagem:	Vel. (Km/h)	Log ?	Latitude	Longitude
	24/08/2024 01:41:59	MT - VÁRZEA GRANDE - Próx. Rua Sd	A sirene está ligada		Alerta de Software	0	NÃO	-15,6793	-56,1749
	24/08/2024 01:41:59	MT - VÁRZEA GRANDE - Próx. Rua Sd	Parada do Veículo		Alerta de Software	0	NÃO	-15,6793	-56,1749
	24/08/2024 01:39:59	MT - VÁRZEA GRANDE - Próx. Rua Sd	A sirene está ligada		Status	0	NÃO	-15,6793	-56,1749
	24/08/2024 01:39:59	MT - VÁRZEA GRANDE - Próx. Rua Sd	O veículo está bloqueado		Status	0	NÃO	-15,6793	-56,1749
	24/08/2024 01:39:59	MT - VÁRZEA GRANDE - Próx. Rua Sd	A sirene está ligada		Alerta de Software	0	NÃO	-15,6793	-56,1749
	24/08/2024 01:39:59	MT - VÁRZEA GRANDE - Próx. Rua Sd	Parada do Veículo		Alerta de Software	0	NÃO	-15,6793	-56,1749
	24/08/2024 01:37:59	MT - VÁRZEA GRANDE - Próx. Rua Sd	A sirene está ligada		Status	0	NÃO	-15,6793	-56,1749
	24/08/2024 01:37:59	MT - VÁRZEA GRANDE - Próx. Rua Sd	O veículo está bloqueado		Status	0	NÃO	-15,6793	-56,1749
	24/08/2024 01:37:59	MT - VÁRZEA GRANDE - Próx. Rua Sd	A sirene está ligada		Alerta de Software	0	NÃO	-15,6793	-56,1749
	24/08/2024 01:37:59	MT - VÁRZEA GRANDE - Próx. Rua Sd	Parada do Veículo		Alerta de Software	0	NÃO	-15,6793	-56,1749
	24/08/2024 01:35:59	MT - VÁRZEA GRANDE - Próx. Rua Sd	A sirene está ligada		Status	0	NÃO	-15,6793	-56,1749
	24/08/2024 01:35:59	MT - VÁRZEA GRANDE - Próx. Rua Sd	O veículo está bloqueado		Status	0	NÃO	-15,6793	-56,1749
	24/08/2024 01:35:59	MT - VÁRZEA GRANDE - Próx. Rua Sd	A sirene está ligada		Alerta de Software	0	NÃO	-15,6793	-56,1749
	24/08/2024 01:35:59	MT - VÁRZEA GRANDE - Próx. Rua Sd	Parada do Veículo		Alerta de Software	0	NÃO	-15,6793	-56,1749
	24/08/2024 01:33:59	MT - VÁRZEA GRANDE - Próx. Rua Sd	A sirene está ligada		Status	0	NÃO	-15,6793	-56,1749
	24/08/2024 01:33:59	MT - VÁRZEA GRANDE - Próx. Rua Sd	O veículo está bloqueado		Status	0	NÃO	-15,6793	-56,1749
	24/08/2024 01:33:59	MT - VÁRZEA GRANDE - Próx. Rua Sd	A sirene está ligada		Alerta de Software	0	NÃO	-15,6793	-56,1749
	24/08/2024 01:33:59	MT - VÁRZEA GRANDE - Próx. Rua Sd	Parada do Veículo		Alerta de Software	0	NÃO	-15,6793	-56,1749
	24/08/2024 01:31:59	MT - VÁRZEA GRANDE - Próx. Rua Sd	A sirene está ligada		Status	0	NÃO	-15,6794	-56,1749
	24/08/2024 01:31:59	MT - VÁRZEA GRANDE - Próx. Rua Sd	O veículo está bloqueado		Status	0	NÃO	-15,6794	-56,1749
	24/08/2024 01:31:59	MT - VÁRZEA GRANDE - Próx. Rua Sd	A sirene está ligada		Alerta de Software	0	NÃO	-15,6794	-56,1749
	24/08/2024 01:31:59	MT - VÁRZEA GRANDE - Próx. Rua Sd	Parada do Veículo		Alerta de Software	0	NÃO	-15,6794	-56,1749
	24/08/2024 01:29:59	MT - VÁRZEA GRANDE - Próx. Rua Sd	A sirene está ligada		Status	0	NÃO	-15,6794	-56,1749
	24/08/2024 01:29:59	MT - VÁRZEA GRANDE - Próx. Rua Sd	O veículo está bloqueado		Status	0	NÃO	-15,6794	-56,1749
	24/08/2024 01:29:59	MT - VÁRZEA GRANDE - Próx. Rua Sd	A sirene está ligada		Alerta de Software	0	NÃO	-15,6794	-56,1749
	24/08/2024 01:29:59	MT - VÁRZEA GRANDE - Próx. Rua Sd	Parada do Veículo		Alerta de Software	0	NÃO	-15,6794	-56,1749
	24/08/2024 01:27:59	MT - VÁRZEA GRANDE - Próx. Rua Sd	A sirene está ligada		Status	0	NÃO	-15,6794	-56,1749
	24/08/2024 01:27:59	MT - VÁRZEA GRANDE - Próx. Rua Sd	O veículo está bloqueado		Status	0	NÃO	-15,6794	-56,1749
	24/08/2024 01:27:59	MT - VÁRZEA GRANDE - Próx. Rua Sd	A sirene está ligada		Alerta de Software	0	NÃO	-15,6794	-56,1749
	24/08/2024 01:27:59	MT - VÁRZEA GRANDE - Próx. Rua Sd	Parada do Veículo		Alerta de Software	0	NÃO	-15,6794	-56,1749
	24/08/2024 01:25:59	MT - VÁRZEA GRANDE - Próx. Rua Sd	A sirene está ligada		Status	0	NÃO	-15,6794	-56,1749
	24/08/2024 01:25:59	MT - VÁRZEA GRANDE - Próx. Rua Sd	O veículo está bloqueado		Status	0	NÃO	-15,6794	-56,1749
	24/08/2024 01:25:59	MT - VÁRZEA GRANDE - Próx. Rua Sd	A sirene está ligada		Alerta de Software	0	NÃO	-15,6794	-56,1749
	24/08/2024 01:25:59	MT - VÁRZEA GRANDE - Próx. Rua Sd	Parada do Veículo		Alerta de Software	0	NÃO	-15,6794	-56,1749
	24/08/2024 01:23:59	MT - VÁRZEA GRANDE - Próx. Rua Sd	A sirene está ligada		Status	0	NÃO	-15,6794	-56,1749
	24/08/2024 01:23:59	MT - VÁRZEA GRANDE - Próx. Rua Sd	O veículo está bloqueado		Status	0	NÃO	-15,6794	-56,1749
	24/08/2024 01:23:59	MT - VÁRZEA GRANDE - Próx. Rua Sd	A sirene está ligada		Alerta de Software	0	NÃO	-15,6794	-56,1749

RELATÓRIO ANALÍTICO POR VEÍCULO

Período: 21/08/2024 00:00:00 à 27/08/2024 23:59:59

Identificador: FWJ4C28 LUIZ SC R 450 2021

Placa: FWJ4C28

- Legenda:**
-  Mensagens enviadas do Veículo (Veículo -> Central)
 -  Mensagens enviadas do Veículo (Controle de Jornada Cliente)
 -  Mensagens enviadas da Central (Central -> Veículo)



Sentido:	Data e Hora:	Localização:	Mensagem:	Modo Emergência	Tipo Mensagem:	Vel. (Km/h)	Log ?	Latitude	Longitude
	24/08/2024 01:23:59	MT - VÁRZEA GRANDE - Próx. Rua Sd	Parada do Veículo		Alerta de Software	0	NÃO	-15,6794	-56,1749
	24/08/2024 01:21:59	MT - VÁRZEA GRANDE - Próx. Rua Sd	A sirene está ligada		Status	0	NÃO	-15,6794	-56,1749
	24/08/2024 01:21:59	MT - VÁRZEA GRANDE - Próx. Rua Sd	O veículo está bloqueado		Status	0	NÃO	-15,6794	-56,1749
	24/08/2024 01:21:59	MT - VÁRZEA GRANDE - Próx. Rua Sd	A sirene está ligada		Alerta de Software	0	NÃO	-15,6794	-56,1749
	24/08/2024 01:21:59	MT - VÁRZEA GRANDE - Próx. Rua Sd	Parada do Veículo		Alerta de Software	0	NÃO	-15,6794	-56,1749
	24/08/2024 01:19:59	MT - VÁRZEA GRANDE - Próx. Rua Sd	A sirene está ligada		Status	0	NÃO	-15,6793	-56,1749
	24/08/2024 01:19:59	MT - VÁRZEA GRANDE - Próx. Rua Sd	O veículo está bloqueado		Status	0	NÃO	-15,6793	-56,1749
	24/08/2024 01:19:59	MT - VÁRZEA GRANDE - Próx. Rua Sd	A sirene está ligada		Alerta de Software	0	NÃO	-15,6793	-56,1749
	24/08/2024 01:19:59	MT - VÁRZEA GRANDE - Próx. Rua Sd	Parada do Veículo		Alerta de Software	0	NÃO	-15,6793	-56,1749
	24/08/2024 01:17:59	MT - VÁRZEA GRANDE - Próx. Rua Sd	A sirene está ligada		Status	0	NÃO	-15,6793	-56,1749
	24/08/2024 01:17:59	MT - VÁRZEA GRANDE - Próx. Rua Sd	O veículo está bloqueado		Status	0	NÃO	-15,6793	-56,1749
	24/08/2024 01:17:59	MT - VÁRZEA GRANDE - Próx. Rua Sd	A sirene está ligada		Alerta de Software	0	NÃO	-15,6793	-56,1749
	24/08/2024 01:17:59	MT - VÁRZEA GRANDE - Próx. Rua Sd	Parada do Veículo		Alerta de Software	0	NÃO	-15,6793	-56,1749
	24/08/2024 01:15:59	MT - VÁRZEA GRANDE - Próx. Rua Sd	A sirene está ligada		Status	0	NÃO	-15,6793	-56,1749
	24/08/2024 01:15:59	MT - VÁRZEA GRANDE - Próx. Rua Sd	O veículo está bloqueado		Status	0	NÃO	-15,6793	-56,1749
	24/08/2024 01:15:59	MT - VÁRZEA GRANDE - Próx. Rua Sd	A sirene está ligada		Alerta de Software	0	NÃO	-15,6793	-56,1749
	24/08/2024 01:15:59	MT - VÁRZEA GRANDE - Próx. Rua Sd	Parada do Veículo		Alerta de Software	0	NÃO	-15,6793	-56,1749
	24/08/2024 01:13:59	MT - VÁRZEA GRANDE - Próx. Rua Sd	A sirene está ligada		Status	0	NÃO	-15,6793	-56,1749
	24/08/2024 01:13:59	MT - VÁRZEA GRANDE - Próx. Rua Sd	O veículo está bloqueado		Status	0	NÃO	-15,6793	-56,1749
	24/08/2024 01:13:59	MT - VÁRZEA GRANDE - Próx. Rua Sd	A sirene está ligada		Alerta de Software	0	NÃO	-15,6793	-56,1749
	24/08/2024 01:13:59	MT - VÁRZEA GRANDE - Próx. Rua Sd	Parada do Veículo		Alerta de Software	0	NÃO	-15,6793	-56,1749
	24/08/2024 01:11:59	MT - VÁRZEA GRANDE - Próx. Rua Sd	A sirene está ligada		Status	0	NÃO	-15,6794	-56,1749
	24/08/2024 01:11:59	MT - VÁRZEA GRANDE - Próx. Rua Sd	O veículo está bloqueado		Status	0	NÃO	-15,6794	-56,1749
	24/08/2024 01:11:59	MT - VÁRZEA GRANDE - Próx. Rua Sd	A sirene está ligada		Alerta de Software	0	NÃO	-15,6794	-56,1749
	24/08/2024 01:11:59	MT - VÁRZEA GRANDE - Próx. Rua Sd	Parada do Veículo		Alerta de Software	0	NÃO	-15,6794	-56,1749
	24/08/2024 01:09:59	MT - VÁRZEA GRANDE - Próx. Rua Sd	A sirene está ligada		Status	0	NÃO	-15,6794	-56,1749
	24/08/2024 01:09:59	MT - VÁRZEA GRANDE - Próx. Rua Sd	O veículo está bloqueado		Status	0	NÃO	-15,6794	-56,1749
	24/08/2024 01:09:59	MT - VÁRZEA GRANDE - Próx. Rua Sd	A sirene está ligada		Alerta de Software	0	NÃO	-15,6794	-56,1749
	24/08/2024 01:09:59	MT - VÁRZEA GRANDE - Próx. Rua Sd	Parada do Veículo		Alerta de Software	0	NÃO	-15,6794	-56,1749
	24/08/2024 01:07:59	MT - VÁRZEA GRANDE - Próx. Rua Sd	A sirene está ligada		Status	0	NÃO	-15,6794	-56,1749
	24/08/2024 01:07:59	MT - VÁRZEA GRANDE - Próx. Rua Sd	O veículo está bloqueado		Status	0	NÃO	-15,6794	-56,1749
	24/08/2024 01:07:59	MT - VÁRZEA GRANDE - Próx. Rua Sd	A sirene está ligada		Alerta de Software	0	NÃO	-15,6794	-56,1749
	24/08/2024 01:07:59	MT - VÁRZEA GRANDE - Próx. Rua Sd	Parada do Veículo		Alerta de Software	0	NÃO	-15,6794	-56,1749
	24/08/2024 01:05:59	MT - VÁRZEA GRANDE - Próx. Rua Sd	A sirene está ligada		Status	0	NÃO	-15,6794	-56,1749
	24/08/2024 01:05:59	MT - VÁRZEA GRANDE - Próx. Rua Sd	O veículo está bloqueado		Status	0	NÃO	-15,6794	-56,1749
	24/08/2024 01:05:59	MT - VÁRZEA GRANDE - Próx. Rua Sd	A sirene está ligada		Alerta de Software	0	NÃO	-15,6794	-56,1749
	24/08/2024 01:05:59	MT - VÁRZEA GRANDE - Próx. Rua Sd	Parada do Veículo		Alerta de Software	0	NÃO	-15,6794	-56,1749

RELATÓRIO ANALÍTICO POR VEÍCULO



































Período: 21/08/2024 00:00:00 à 27/08/2024 23:59:59

Identificador: FWJ4C28 LUIZ SC R 450 2021

Placa: FWJ4C28

- Legenda:**
-  Mensagens enviadas do Veículo (Veículo -> Central)
 -  Mensagens enviadas do Veículo (Controle de Jornada Cliente)
 -  Mensagens enviadas da Central (Central -> Veículo)



Sentido:	Data e Hora:	Localização:	Mensagem:	Modo Emergência	Tipo Mensagem:	Vel. (Km/h)	Log ?	Latitude	Longitude
	24/08/2024 01:03:59	MT - VÁRZEA GRANDE - Próx. Rua Sd	A sirene está ligada		Status	0	NÃO	-15,6794	-56,1749
	24/08/2024 01:03:59	MT - VÁRZEA GRANDE - Próx. Rua Sd	O veículo está bloqueado		Status	0	NÃO	-15,6794	-56,1749
	24/08/2024 01:03:59	MT - VÁRZEA GRANDE - Próx. Rua Sd	A sirene está ligada		Alerta de Software	0	NÃO	-15,6794	-56,1749
	24/08/2024 01:03:59	MT - VÁRZEA GRANDE - Próx. Rua Sd	Parada do Veículo		Alerta de Software	0	NÃO	-15,6794	-56,1749
	24/08/2024 01:01:59	MT - VÁRZEA GRANDE - Próx. Rua Sd	A sirene está ligada		Status	0	NÃO	-15,6794	-56,1749
	24/08/2024 01:01:59	MT - VÁRZEA GRANDE - Próx. Rua Sd	O veículo está bloqueado		Status	0	NÃO	-15,6794	-56,1749
	24/08/2024 01:01:59	MT - VÁRZEA GRANDE - Próx. Rua Sd	A sirene está ligada		Alerta de Software	0	NÃO	-15,6794	-56,1749
	24/08/2024 01:01:59	MT - VÁRZEA GRANDE - Próx. Rua Sd	Parada do Veículo		Alerta de Software	0	NÃO	-15,6794	-56,1749
	24/08/2024 00:59:59	MT - VÁRZEA GRANDE - Próx. Rua Sd	A sirene está ligada		Status	0	NÃO	-15,6794	-56,1749
	24/08/2024 00:59:59	MT - VÁRZEA GRANDE - Próx. Rua Sd	O veículo está bloqueado		Status	0	NÃO	-15,6794	-56,1749
	24/08/2024 00:59:59	MT - VÁRZEA GRANDE - Próx. Rua Sd	A sirene está ligada		Alerta de Software	0	NÃO	-15,6794	-56,1749
	24/08/2024 00:59:59	MT - VÁRZEA GRANDE - Próx. Rua Sd	Parada do Veículo		Alerta de Software	0	NÃO	-15,6794	-56,1749
	24/08/2024 00:57:59	MT - VÁRZEA GRANDE - Próx. Rua Sd	A sirene está ligada		Status	0	NÃO	-15,6794	-56,1750
	24/08/2024 00:57:59	MT - VÁRZEA GRANDE - Próx. Rua Sd	O veículo está bloqueado		Status	0	NÃO	-15,6794	-56,1750
	24/08/2024 00:57:59	MT - VÁRZEA GRANDE - Próx. Rua Sd	A sirene está ligada		Alerta de Software	0	NÃO	-15,6794	-56,1750
	24/08/2024 00:57:59	MT - VÁRZEA GRANDE - Próx. Rua Sd	Parada do Veículo		Alerta de Software	0	NÃO	-15,6794	-56,1750
	24/08/2024 00:55:59	MT - VÁRZEA GRANDE - Próx. Rua Sd	A sirene está ligada		Status	0	NÃO	-15,6794	-56,1749
	24/08/2024 00:55:59	MT - VÁRZEA GRANDE - Próx. Rua Sd	O veículo está bloqueado		Status	0	NÃO	-15,6794	-56,1749
	24/08/2024 00:55:59	MT - VÁRZEA GRANDE - Próx. Rua Sd	A sirene está ligada		Alerta de Software	0	NÃO	-15,6794	-56,1749
	24/08/2024 00:55:59	MT - VÁRZEA GRANDE - Próx. Rua Sd	Parada do Veículo		Alerta de Software	0	NÃO	-15,6794	-56,1749
	24/08/2024 00:53:59	MT - VÁRZEA GRANDE - Próx. Rua Sd	A sirene está ligada		Status	0	NÃO	-15,6794	-56,1749
	24/08/2024 00:53:59	MT - VÁRZEA GRANDE - Próx. Rua Sd	O veículo está bloqueado		Status	0	NÃO	-15,6794	-56,1749
	24/08/2024 00:53:59	MT - VÁRZEA GRANDE - Próx. Rua Sd	A sirene está ligada		Alerta de Software	0	NÃO	-15,6794	-56,1749
	24/08/2024 00:53:59	MT - VÁRZEA GRANDE - Próx. Rua Sd	Parada do Veículo		Alerta de Software	0	NÃO	-15,6794	-56,1749
	24/08/2024 00:51:59	MT - VÁRZEA GRANDE - Próx. Rua Sd	A sirene está ligada		Status	0	NÃO	-15,6794	-56,1749
	24/08/2024 00:51:59	MT - VÁRZEA GRANDE - Próx. Rua Sd	O veículo está bloqueado		Status	0	NÃO	-15,6794	-56,1749
	24/08/2024 00:51:59	MT - VÁRZEA GRANDE - Próx. Rua Sd	A sirene está ligada		Alerta de Software	0	NÃO	-15,6794	-56,1749
	24/08/2024 00:51:59	MT - VÁRZEA GRANDE - Próx. Rua Sd	Parada do Veículo		Alerta de Software	0	NÃO	-15,6794	-56,1749
	24/08/2024 00:49:59	MT - VÁRZEA GRANDE - Próx. Rua Sd	A sirene está ligada		Status	0	NÃO	-15,6794	-56,1749
	24/08/2024 00:49:59	MT - VÁRZEA GRANDE - Próx. Rua Sd	O veículo está bloqueado		Status	0	NÃO	-15,6794	-56,1749
	24/08/2024 00:49:59	MT - VÁRZEA GRANDE - Próx. Rua Sd	A sirene está ligada		Alerta de Software	0	NÃO	-15,6794	-56,1749
	24/08/2024 00:49:59	MT - VÁRZEA GRANDE - Próx. Rua Sd	Parada do Veículo		Alerta de Software	0	NÃO	-15,6794	-56,1749
	24/08/2024 00:47:59	MT - VÁRZEA GRANDE - Próx. Rua Sd	A sirene está ligada		Status	0	NÃO	-15,6793	-56,1749
	24/08/2024 00:47:59	MT - VÁRZEA GRANDE - Próx. Rua Sd	O veículo está bloqueado		Status	0	NÃO	-15,6793	-56,1749
	24/08/2024 00:47:59	MT - VÁRZEA GRANDE - Próx. Rua Sd	A sirene está ligada		Alerta de Software	0	NÃO	-15,6793	-56,1749
	24/08/2024 00:47:59	MT - VÁRZEA GRANDE - Próx. Rua Sd	Parada do Veículo		Alerta de Software	0	NÃO	-15,6793	-56,1749
	24/08/2024 00:45:59	MT - VÁRZEA GRANDE - Próx. Rua Sd	A sirene está ligada		Status	0	NÃO	-15,6793	-56,1749

RELATÓRIO ANALÍTICO POR VEÍCULO



































Período: 21/08/2024 00:00:00 à 27/08/2024 23:59:59

Identificador: FWJ4C28 LUIZ SC R 450 2021

Placa: FWJ4C28

- Legenda:**
-  Mensagens enviadas do Veículo (Veículo -> Central)
 -  Mensagens enviadas do Veículo (Controle de Jornada Cliente)
 -  Mensagens enviadas da Central (Central -> Veículo)



Sentido:	Data e Hora:	Localização:	Mensagem:	Modo Emergência	Tipo Mensagem:	Vel. (Km/h)	Log ?	Latitude	Longitude
	24/08/2024 00:45:59	MT - VÁRZEA GRANDE - Próx. Rua Sd	O veículo está bloqueado		Status	0	NÃO	-15,6793	-56,1749
	24/08/2024 00:45:59	MT - VÁRZEA GRANDE - Próx. Rua Sd	A sirene está ligada		Alerta de Software	0	NÃO	-15,6793	-56,1749
	24/08/2024 00:45:59	MT - VÁRZEA GRANDE - Próx. Rua Sd	Parada do Veículo		Alerta de Software	0	NÃO	-15,6793	-56,1749
	24/08/2024 00:43:59	MT - VÁRZEA GRANDE - Próx. Rua Sd	A sirene está ligada		Status	0	NÃO	-15,6793	-56,1749
	24/08/2024 00:43:59	MT - VÁRZEA GRANDE - Próx. Rua Sd	O veículo está bloqueado		Status	0	NÃO	-15,6793	-56,1749
	24/08/2024 00:43:59	MT - VÁRZEA GRANDE - Próx. Rua Sd	A sirene está ligada		Alerta de Software	0	NÃO	-15,6793	-56,1749
	24/08/2024 00:43:59	MT - VÁRZEA GRANDE - Próx. Rua Sd	Parada do Veículo		Alerta de Software	0	NÃO	-15,6793	-56,1749
	24/08/2024 00:41:59	MT - VÁRZEA GRANDE - Próx. Rua Sd	A sirene está ligada		Status	0	NÃO	-15,6793	-56,1749
	24/08/2024 00:41:59	MT - VÁRZEA GRANDE - Próx. Rua Sd	O veículo está bloqueado		Status	0	NÃO	-15,6793	-56,1749
	24/08/2024 00:41:59	MT - VÁRZEA GRANDE - Próx. Rua Sd	A sirene está ligada		Alerta de Software	0	NÃO	-15,6793	-56,1749
	24/08/2024 00:41:59	MT - VÁRZEA GRANDE - Próx. Rua Sd	Parada do Veículo		Alerta de Software	0	NÃO	-15,6793	-56,1749
	24/08/2024 00:39:59	MT - VÁRZEA GRANDE - Próx. Rua Sd	A sirene está ligada		Status	0	NÃO	-15,6793	-56,1748
	24/08/2024 00:39:59	MT - VÁRZEA GRANDE - Próx. Rua Sd	O veículo está bloqueado		Status	0	NÃO	-15,6793	-56,1748
	24/08/2024 00:39:59	MT - VÁRZEA GRANDE - Próx. Rua Sd	A sirene está ligada		Alerta de Software	0	NÃO	-15,6793	-56,1748
	24/08/2024 00:39:59	MT - VÁRZEA GRANDE - Próx. Rua Sd	Parada do Veículo		Alerta de Software	0	NÃO	-15,6793	-56,1748
	24/08/2024 00:37:59	MT - VÁRZEA GRANDE - Próx. Rua Sd	A sirene está ligada		Status	0	NÃO	-15,6793	-56,1748
	24/08/2024 00:37:59	MT - VÁRZEA GRANDE - Próx. Rua Sd	O veículo está bloqueado		Status	0	NÃO	-15,6793	-56,1748
	24/08/2024 00:37:59	MT - VÁRZEA GRANDE - Próx. Rua Sd	A sirene está ligada		Alerta de Software	0	NÃO	-15,6793	-56,1748
	24/08/2024 00:37:59	MT - VÁRZEA GRANDE - Próx. Rua Sd	Parada do Veículo		Alerta de Software	0	NÃO	-15,6793	-56,1748
	24/08/2024 00:35:59	MT - VÁRZEA GRANDE - Próx. Rua Sd	A sirene está ligada		Status	0	NÃO	-15,6793	-56,1748
	24/08/2024 00:35:59	MT - VÁRZEA GRANDE - Próx. Rua Sd	O veículo está bloqueado		Status	0	NÃO	-15,6793	-56,1748
	24/08/2024 00:35:59	MT - VÁRZEA GRANDE - Próx. Rua Sd	A sirene está ligada		Alerta de Software	0	NÃO	-15,6793	-56,1748
	24/08/2024 00:35:59	MT - VÁRZEA GRANDE - Próx. Rua Sd	Parada do Veículo		Alerta de Software	0	NÃO	-15,6793	-56,1748
	24/08/2024 00:35:37	MENSAGEM ENVIADA PELA CENTRAL Enviada por: integração		Temporizador 10-10 / 18 hora(s)	Comando	-	-	-	-
	24/08/2024 00:33:59	MT - VÁRZEA GRANDE - Próx. Rua Sd	A sirene está ligada		Status	0	NÃO	-15,6793	-56,1749
	24/08/2024 00:33:59	MT - VÁRZEA GRANDE - Próx. Rua Sd	O veículo está bloqueado		Status	0	NÃO	-15,6793	-56,1749
	24/08/2024 00:33:59	MT - VÁRZEA GRANDE - Próx. Rua Sd	A sirene está ligada		Alerta de Software	0	NÃO	-15,6793	-56,1749
	24/08/2024 00:33:59	MT - VÁRZEA GRANDE - Próx. Rua Sd	Parada do Veículo		Alerta de Software	0	NÃO	-15,6793	-56,1749
	24/08/2024 00:31:59	MT - VÁRZEA GRANDE - Próx. Rua Sd	A sirene está ligada		Status	0	NÃO	-15,6793	-56,1749
	24/08/2024 00:31:59	MT - VÁRZEA GRANDE - Próx. Rua Sd	O veículo está bloqueado		Status	0	NÃO	-15,6793	-56,1749
	24/08/2024 00:31:59	MT - VÁRZEA GRANDE - Próx. Rua Sd	A sirene está ligada		Alerta de Software	0	NÃO	-15,6793	-56,1749
	24/08/2024 00:31:59	MT - VÁRZEA GRANDE - Próx. Rua Sd	Parada do Veículo		Alerta de Software	0	NÃO	-15,6793	-56,1749
	24/08/2024 00:29:59	MT - VÁRZEA GRANDE - Próx. Rua Sd	A sirene está ligada		Status	0	NÃO	-15,6793	-56,1749
	24/08/2024 00:29:59	MT - VÁRZEA GRANDE - Próx. Rua Sd	O veículo está bloqueado		Status	0	NÃO	-15,6793	-56,1749
	24/08/2024 00:29:59	MT - VÁRZEA GRANDE - Próx. Rua Sd	A sirene está ligada		Alerta de Software	0	NÃO	-15,6793	-56,1749
	24/08/2024 00:29:59	MT - VÁRZEA GRANDE - Próx. Rua Sd	Parada do Veículo		Alerta de Software	0	NÃO	-15,6793	-56,1749
	24/08/2024 00:27:59	MT - VÁRZEA GRANDE - Próx. Rua Sd	A sirene está ligada		Status	0	NÃO	-15,6793	-56,1749

RELATÓRIO ANALÍTICO POR VEÍCULO













Período: 21/08/2024 00:00:00 à 27/08/2024 23:59:59

Identificador: FWJ4C28 LUIZ SC R 450 2021

Placa: FWJ4C28

- Legenda:**
-  Mensagens enviadas do Veículo (Veículo -> Central)
 -  Mensagens enviadas do Veículo (Controle de Jornada Cliente)
 -  Mensagens enviadas da Central (Central -> Veículo)



Sentido:	Data e Hora:	Localização:	Mensagem:	Modo Emergência	Tipo Mensagem:	Vel. (Km/h)	Log ?	Latitude	Longitude
	24/08/2024 00:27:59	MT - VÁRZEA GRANDE - Próx. Rua Sd	O veículo está bloqueado		Status	0	NÃO	-15,6793	-56,1749
	24/08/2024 00:27:59	MT - VÁRZEA GRANDE - Próx. Rua Sd	A sirene está ligada		Alerta de Software	0	NÃO	-15,6793	-56,1749
	24/08/2024 00:27:59	MT - VÁRZEA GRANDE - Próx. Rua Sd	Parada do Veículo		Alerta de Software	0	NÃO	-15,6793	-56,1749
	24/08/2024 00:25:59	MT - VÁRZEA GRANDE - Próx. Rua Sd	A sirene está ligada		Status	0	NÃO	-15,6794	-56,1749
	24/08/2024 00:25:59	MT - VÁRZEA GRANDE - Próx. Rua Sd	O veículo está bloqueado		Status	0	NÃO	-15,6794	-56,1749
	24/08/2024 00:25:59	MT - VÁRZEA GRANDE - Próx. Rua Sd	A sirene está ligada		Alerta de Software	0	NÃO	-15,6794	-56,1749
	24/08/2024 00:25:59	MT - VÁRZEA GRANDE - Próx. Rua Sd	Parada do Veículo		Alerta de Software	0	NÃO	-15,6794	-56,1749
	24/08/2024 00:23:59	MT - VÁRZEA GRANDE - Próx. Rua Sd	A sirene está ligada		Status	0	NÃO	-15,6794	-56,1749
	24/08/2024 00:23:59	MT - VÁRZEA GRANDE - Próx. Rua Sd	O veículo está bloqueado		Status	0	NÃO	-15,6794	-56,1749
	24/08/2024 00:23:59	MT - VÁRZEA GRANDE - Próx. Rua Sd	A sirene está ligada		Alerta de Software	0	NÃO	-15,6794	-56,1749
	24/08/2024 00:23:59	MT - VÁRZEA GRANDE - Próx. Rua Sd	Parada do Veículo		Alerta de Software	0	NÃO	-15,6794	-56,1749
	24/08/2024 00:21:59	MT - VÁRZEA GRANDE - Próx. Rua Sd	A sirene está ligada		Status	0	NÃO	-15,6793	-56,1749
	24/08/2024 00:21:59	MT - VÁRZEA GRANDE - Próx. Rua Sd	O veículo está bloqueado		Status	0	NÃO	-15,6793	-56,1749
	24/08/2024 00:21:59	MT - VÁRZEA GRANDE - Próx. Rua Sd	A sirene está ligada		Alerta de Software	0	NÃO	-15,6793	-56,1749
	24/08/2024 00:21:59	MT - VÁRZEA GRANDE - Próx. Rua Sd	Parada do Veículo		Alerta de Software	0	NÃO	-15,6793	-56,1749
	24/08/2024 00:19:59	MT - VÁRZEA GRANDE - Próx. Rua Sd	A sirene está ligada		Status	0	NÃO	-15,6793	-56,1749
	24/08/2024 00:19:59	MT - VÁRZEA GRANDE - Próx. Rua Sd	O veículo está bloqueado		Status	0	NÃO	-15,6793	-56,1749
	24/08/2024 00:19:59	MT - VÁRZEA GRANDE - Próx. Rua Sd	A sirene está ligada		Alerta de Software	0	NÃO	-15,6793	-56,1749
	24/08/2024 00:19:59	MT - VÁRZEA GRANDE - Próx. Rua Sd	Parada do Veículo		Alerta de Software	0	NÃO	-15,6793	-56,1749
	24/08/2024 00:17:59	MT - VÁRZEA GRANDE - Próx. Rua Sd	A sirene está ligada		Status	0	NÃO	-15,6793	-56,1749
	24/08/2024 00:17:59	MT - VÁRZEA GRANDE - Próx. Rua Sd	O veículo está bloqueado		Status	0	NÃO	-15,6793	-56,1749
	24/08/2024 00:17:59	MT - VÁRZEA GRANDE - Próx. Rua Sd	A sirene está ligada		Alerta de Software	0	NÃO	-15,6793	-56,1749
	24/08/2024 00:17:59	MT - VÁRZEA GRANDE - Próx. Rua Sd	Parada do Veículo		Alerta de Software	0	NÃO	-15,6793	-56,1749
	24/08/2024 00:15:59	MT - VÁRZEA GRANDE - Próx. Rua Sd	A sirene está ligada		Status	0	NÃO	-15,6793	-56,1749
	24/08/2024 00:15:59	MT - VÁRZEA GRANDE - Próx. Rua Sd	O veículo está bloqueado		Status	0	NÃO	-15,6793	-56,1749
	24/08/2024 00:15:59	MT - VÁRZEA GRANDE - Próx. Rua Sd	A sirene está ligada		Alerta de Software	0	NÃO	-15,6793	-56,1749
	24/08/2024 00:15:59	MT - VÁRZEA GRANDE - Próx. Rua Sd	Parada do Veículo		Alerta de Software	0	NÃO	-15,6793	-56,1749
	24/08/2024 00:13:59	MT - VÁRZEA GRANDE - Próx. Rua Sd	A sirene está ligada		Status	0	NÃO	-15,6793	-56,1749
	24/08/2024 00:13:59	MT - VÁRZEA GRANDE - Próx. Rua Sd	O veículo está bloqueado		Status	0	NÃO	-15,6793	-56,1749
	24/08/2024 00:13:59	MT - VÁRZEA GRANDE - Próx. Rua Sd	A sirene está ligada		Alerta de Software	0	NÃO	-15,6793	-56,1749
	24/08/2024 00:13:59	MT - VÁRZEA GRANDE - Próx. Rua Sd	Parada do Veículo		Alerta de Software	0	NÃO	-15,6793	-56,1749
	24/08/2024 00:11:59	MT - VÁRZEA GRANDE - Próx. Rua Sd	A sirene está ligada		Status	0	NÃO	-15,6793	-56,1749
	24/08/2024 00:11:59	MT - VÁRZEA GRANDE - Próx. Rua Sd	O veículo está bloqueado		Status	0	NÃO	-15,6793	-56,1749
	24/08/2024 00:11:59	MT - VÁRZEA GRANDE - Próx. Rua Sd	A sirene está ligada		Alerta de Software	0	NÃO	-15,6793	-56,1749
	24/08/2024 00:11:59	MT - VÁRZEA GRANDE - Próx. Rua Sd	Parada do Veículo		Alerta de Software	0	NÃO	-15,6793	-56,1749
	24/08/2024 00:09:59	MT - VÁRZEA GRANDE - Próx. Rua Sd	A sirene está ligada		Status	0	NÃO	-15,6793	-56,1749
	24/08/2024 00:09:59	MT - VÁRZEA GRANDE - Próx. Rua Sd	O veículo está bloqueado		Status	0	NÃO	-15,6793	-56,1749

RELATÓRIO ANALÍTICO POR VEÍCULO





Período: 21/08/2024 00:00:00 à 27/08/2024 23:59:59

Identificador: FWJ4C28 LUIZ SC R 450 2021

Placa: FWJ4C28

- Legenda:**
-  Mensagens enviadas do Veículo (Veículo -> Central)
 -  Mensagens enviadas do Veículo (Controle de Jornada Cliente)
 -  Mensagens enviadas da Central (Central -> Veículo)



Sentido:	Data e Hora:	Localização:	Mensagem:	Modo Emergência	Tipo Mensagem:	Vel. (Km/h)	Log ?	Latitude	Longitude
	24/08/2024 00:09:59	MT - VÁRZEA GRANDE - Próx. Rua Sd	A sirene está ligada		Alerta de Software	0	NÃO	-15,6793	-56,1749
	24/08/2024 00:09:59	MT - VÁRZEA GRANDE - Próx. Rua Sd	Parada do Veículo		Alerta de Software	0	NÃO	-15,6793	-56,1749
	24/08/2024 00:07:59	MT - VÁRZEA GRANDE - Próx. Rua Sd	A sirene está ligada		Status	0	NÃO	-15,6793	-56,1749
	24/08/2024 00:07:59	MT - VÁRZEA GRANDE - Próx. Rua Sd	O veículo está bloqueado		Status	0	NÃO	-15,6793	-56,1749
	24/08/2024 00:07:59	MT - VÁRZEA GRANDE - Próx. Rua Sd	A sirene está ligada		Alerta de Software	0	NÃO	-15,6793	-56,1749
	24/08/2024 00:07:59	MT - VÁRZEA GRANDE - Próx. Rua Sd	Parada do Veículo		Alerta de Software	0	NÃO	-15,6793	-56,1749
	24/08/2024 00:05:59	MT - VÁRZEA GRANDE - Próx. Rua Sd	A sirene está ligada		Status	0	NÃO	-15,6793	-56,1749
	24/08/2024 00:05:59	MT - VÁRZEA GRANDE - Próx. Rua Sd	O veículo está bloqueado		Status	0	NÃO	-15,6793	-56,1749
	24/08/2024 00:05:59	MT - VÁRZEA GRANDE - Próx. Rua Sd	A sirene está ligada		Alerta de Software	0	NÃO	-15,6793	-56,1749
	24/08/2024 00:05:59	MT - VÁRZEA GRANDE - Próx. Rua Sd	Parada do Veículo		Alerta de Software	0	NÃO	-15,6793	-56,1749
	24/08/2024 00:03:59	MT - VÁRZEA GRANDE - Próx. Rua Sd	A sirene está ligada		Status	0	NÃO	-15,6793	-56,1749
	24/08/2024 00:03:59	MT - VÁRZEA GRANDE - Próx. Rua Sd	O veículo está bloqueado		Status	0	NÃO	-15,6793	-56,1749
	24/08/2024 00:03:59	MT - VÁRZEA GRANDE - Próx. Rua Sd	A sirene está ligada		Alerta de Software	0	NÃO	-15,6793	-56,1749
	24/08/2024 00:03:59	MT - VÁRZEA GRANDE - Próx. Rua Sd	Parada do Veículo		Alerta de Software	0	NÃO	-15,6793	-56,1749
	24/08/2024 00:01:59	MT - VÁRZEA GRANDE - Próx. Rua Sd	A sirene está ligada		Status	0	NÃO	-15,6793	-56,1749
	24/08/2024 00:01:59	MT - VÁRZEA GRANDE - Próx. Rua Sd	O veículo está bloqueado		Status	0	NÃO	-15,6793	-56,1749
	24/08/2024 00:01:59	MT - VÁRZEA GRANDE - Próx. Rua Sd	A sirene está ligada		Alerta de Software	0	NÃO	-15,6793	-56,1749
	24/08/2024 00:01:59	MT - VÁRZEA GRANDE - Próx. Rua Sd	Parada do Veículo		Alerta de Software	0	NÃO	-15,6793	-56,1749
	23/08/2024 23:59:59	MT - VÁRZEA GRANDE - Próx. Rua Sd	A sirene está ligada		Status	0	NÃO	-15,6793	-56,1749
	23/08/2024 23:59:59	MT - VÁRZEA GRANDE - Próx. Rua Sd	O veículo está bloqueado		Status	0	NÃO	-15,6793	-56,1749
	23/08/2024 23:59:59	MT - VÁRZEA GRANDE - Próx. Rua Sd	A sirene está ligada		Alerta de Software	0	NÃO	-15,6793	-56,1749
	23/08/2024 23:59:59	MT - VÁRZEA GRANDE - Próx. Rua Sd	Parada do Veículo		Alerta de Software	0	NÃO	-15,6793	-56,1749
	23/08/2024 23:57:59	MT - VÁRZEA GRANDE - Próx. Rua Sd	A sirene está ligada		Status	0	NÃO	-15,6793	-56,1749
	23/08/2024 23:57:59	MT - VÁRZEA GRANDE - Próx. Rua Sd	O veículo está bloqueado		Status	0	NÃO	-15,6793	-56,1749
	23/08/2024 23:57:59	MT - VÁRZEA GRANDE - Próx. Rua Sd	A sirene está ligada		Alerta de Software	0	NÃO	-15,6793	-56,1749
	23/08/2024 23:57:59	MT - VÁRZEA GRANDE - Próx. Rua Sd	Parada do Veículo		Alerta de Software	0	NÃO	-15,6793	-56,1749
	23/08/2024 23:55:59	MT - VÁRZEA GRANDE - Próx. Rua Sd	A sirene está ligada		Status	0	NÃO	-15,6793	-56,1749
	23/08/2024 23:55:59	MT - VÁRZEA GRANDE - Próx. Rua Sd	O veículo está bloqueado		Status	0	NÃO	-15,6793	-56,1749
	23/08/2024 23:55:59	MT - VÁRZEA GRANDE - Próx. Rua Sd	A sirene está ligada		Alerta de Software	0	NÃO	-15,6793	-56,1749
	23/08/2024 23:55:59	MT - VÁRZEA GRANDE - Próx. Rua Sd	Parada do Veículo		Alerta de Software	0	NÃO	-15,6793	-56,1749
	23/08/2024 23:53:59	MT - VÁRZEA GRANDE - Próx. Rua Sd	A sirene está ligada		Status	0	NÃO	-15,6793	-56,1750
	23/08/2024 23:53:59	MT - VÁRZEA GRANDE - Próx. Rua Sd	O veículo está bloqueado		Status	0	NÃO	-15,6793	-56,1750
	23/08/2024 23:53:59	MT - VÁRZEA GRANDE - Próx. Rua Sd	A sirene está ligada		Alerta de Software	0	NÃO	-15,6793	-56,1750
	23/08/2024 23:53:59	MT - VÁRZEA GRANDE - Próx. Rua Sd	Parada do Veículo		Alerta de Software	0	NÃO	-15,6793	-56,1750
	23/08/2024 23:51:59	MT - VÁRZEA GRANDE - Próx. Rua Sd	A sirene está ligada		Status	0	NÃO	-15,6793	-56,1750
	23/08/2024 23:51:59	MT - VÁRZEA GRANDE - Próx. Rua Sd	O veículo está bloqueado		Status	0	NÃO	-15,6793	-56,1750
	23/08/2024 23:51:59	MT - VÁRZEA GRANDE - Próx. Rua Sd	A sirene está ligada		Alerta de Software	0	NÃO	-15,6793	-56,1750

RELATÓRIO ANALÍTICO POR VEÍCULO















Período: 21/08/2024 00:00:00 à 27/08/2024 23:59:59

Identificador: FWJ4C28 LUIZ SC R 450 2021

Placa: FWJ4C28

- Legenda:**
-  Mensagens enviadas do Veículo (Veículo -> Central)
 -  Mensagens enviadas do Veículo (Controle de Jornada Cliente)
 -  Mensagens enviadas da Central (Central -> Veículo)



Sentido:	Data e Hora:	Localização:	Mensagem:	Modo Emergência	Tipo Mensagem:	Vel. (Km/h)	Log ?	Latitude	Longitude
	23/08/2024 23:51:59	MT - VÁRZEA GRANDE - Próx. Rua Sd	Parada do Veículo		Alerta de Software	0	NÃO	-15,6793	-56,1750
	23/08/2024 23:49:59	MT - VÁRZEA GRANDE - Próx. Rua Sd	A sirene está ligada		Status	0	NÃO	-15,6793	-56,1749
	23/08/2024 23:49:59	MT - VÁRZEA GRANDE - Próx. Rua Sd	O veículo está bloqueado		Status	0	NÃO	-15,6793	-56,1749
	23/08/2024 23:49:59	MT - VÁRZEA GRANDE - Próx. Rua Sd	A sirene está ligada		Alerta de Software	0	NÃO	-15,6793	-56,1749
	23/08/2024 23:49:59	MT - VÁRZEA GRANDE - Próx. Rua Sd	Parada do Veículo		Alerta de Software	0	NÃO	-15,6793	-56,1749
	23/08/2024 23:47:59	MT - VÁRZEA GRANDE - Próx. Rua Sd	A sirene está ligada		Status	0	NÃO	-15,6793	-56,1749
	23/08/2024 23:47:59	MT - VÁRZEA GRANDE - Próx. Rua Sd	O veículo está bloqueado		Status	0	NÃO	-15,6793	-56,1749
	23/08/2024 23:47:59	MT - VÁRZEA GRANDE - Próx. Rua Sd	A sirene está ligada		Alerta de Software	0	NÃO	-15,6793	-56,1749
	23/08/2024 23:47:59	MT - VÁRZEA GRANDE - Próx. Rua Sd	Parada do Veículo		Alerta de Software	0	NÃO	-15,6793	-56,1749
	23/08/2024 23:45:59	MT - VÁRZEA GRANDE - Próx. Rua Sd	A sirene está ligada		Status	0	NÃO	-15,6793	-56,1749
	23/08/2024 23:45:59	MT - VÁRZEA GRANDE - Próx. Rua Sd	O veículo está bloqueado		Status	0	NÃO	-15,6793	-56,1749
	23/08/2024 23:45:59	MT - VÁRZEA GRANDE - Próx. Rua Sd	A sirene está ligada		Alerta de Software	0	NÃO	-15,6793	-56,1749
	23/08/2024 23:45:59	MT - VÁRZEA GRANDE - Próx. Rua Sd	Parada do Veículo		Alerta de Software	0	NÃO	-15,6793	-56,1749
	23/08/2024 23:43:59	MT - VÁRZEA GRANDE - Rua Sd	A sirene está ligada		Status	0	NÃO	-15,6792	-56,1749
	23/08/2024 23:43:59	MT - VÁRZEA GRANDE - Rua Sd	O veículo está bloqueado		Status	0	NÃO	-15,6792	-56,1749
	23/08/2024 23:43:59	MT - VÁRZEA GRANDE - Rua Sd	A sirene está ligada		Alerta de Software	0	NÃO	-15,6792	-56,1749
	23/08/2024 23:43:59	MT - VÁRZEA GRANDE - Rua Sd	Parada do Veículo		Alerta de Software	0	NÃO	-15,6792	-56,1749
	23/08/2024 23:41:59	MT - VÁRZEA GRANDE - Rua Sd	A sirene está ligada		Status	0	NÃO	-15,6792	-56,1749
	23/08/2024 23:41:59	MT - VÁRZEA GRANDE - Rua Sd	O veículo está bloqueado		Status	0	NÃO	-15,6792	-56,1749
	23/08/2024 23:41:59	MT - VÁRZEA GRANDE - Rua Sd	A sirene está ligada		Alerta de Software	0	NÃO	-15,6792	-56,1749
	23/08/2024 23:41:59	MT - VÁRZEA GRANDE - Rua Sd	Parada do Veículo		Alerta de Software	0	NÃO	-15,6792	-56,1749
	23/08/2024 23:39:59	MT - VÁRZEA GRANDE - Rua Sd	A sirene está ligada		Status	0	NÃO	-15,6792	-56,1749
	23/08/2024 23:39:59	MT - VÁRZEA GRANDE - Rua Sd	O veículo está bloqueado		Status	0	NÃO	-15,6792	-56,1749
	23/08/2024 23:39:59	MT - VÁRZEA GRANDE - Rua Sd	A sirene está ligada		Alerta de Software	0	NÃO	-15,6792	-56,1749
	23/08/2024 23:39:59	MT - VÁRZEA GRANDE - Rua Sd	Parada do Veículo		Alerta de Software	0	NÃO	-15,6792	-56,1749
	23/08/2024 23:37:59	MT - VÁRZEA GRANDE - Rua Sd	A sirene está ligada		Status	0	NÃO	-15,6792	-56,1749
	23/08/2024 23:37:59	MT - VÁRZEA GRANDE - Rua Sd	O veículo está bloqueado		Status	0	NÃO	-15,6792	-56,1749
	23/08/2024 23:37:59	MT - VÁRZEA GRANDE - Rua Sd	A sirene está ligada		Alerta de Software	0	NÃO	-15,6792	-56,1749
	23/08/2024 23:37:59	MT - VÁRZEA GRANDE - Rua Sd	Parada do Veículo		Alerta de Software	0	NÃO	-15,6792	-56,1749
	23/08/2024 23:35:59	MT - VÁRZEA GRANDE - Rua Sd	A sirene está ligada		Status	0	NÃO	-15,6792	-56,1749
	23/08/2024 23:35:59	MT - VÁRZEA GRANDE - Rua Sd	O veículo está bloqueado		Status	0	NÃO	-15,6792	-56,1749
	23/08/2024 23:35:59	MT - VÁRZEA GRANDE - Rua Sd	A sirene está ligada		Alerta de Software	0	NÃO	-15,6792	-56,1749
	23/08/2024 23:35:59	MT - VÁRZEA GRANDE - Rua Sd	Parada do Veículo		Alerta de Software	0	NÃO	-15,6792	-56,1749
	23/08/2024 23:33:59	MT - VÁRZEA GRANDE - Rua Sd	A sirene está ligada		Status	0	NÃO	-15,6792	-56,1749
	23/08/2024 23:33:59	MT - VÁRZEA GRANDE - Rua Sd	O veículo está bloqueado		Status	0	NÃO	-15,6792	-56,1749
	23/08/2024 23:33:59	MT - VÁRZEA GRANDE - Rua Sd	A sirene está ligada		Alerta de Software	0	NÃO	-15,6792	-56,1749
	23/08/2024 23:33:59	MT - VÁRZEA GRANDE - Rua Sd	Parada do Veículo		Alerta de Software	0	NÃO	-15,6792	-56,1749

RELATÓRIO ANALÍTICO POR VEÍCULO
























Período: 21/08/2024 00:00:00 à 27/08/2024 23:59:59

Identificador: FWJ4C28 LUIZ SC R 450 2021

Placa: FWJ4C28

- Legenda:**
-  Mensagens enviadas do Veículo (Veículo -> Central)
 -  Mensagens enviadas do Veículo (Controle de Jornada Cliente)
 -  Mensagens enviadas da Central (Central -> Veículo)






Sentido:	Data e Hora:	Localização:	Mensagem:	Modo Emergência	Tipo Mensagem:	Vel. (Km/h)	Log ?	Latitude	Longitude
	23/08/2024 23:31:59	MT - VÁRZEA GRANDE - Rua Sd	A sirene está ligada		Status	0	NÃO	-15,6792	-56,1749
	23/08/2024 23:31:59	MT - VÁRZEA GRANDE - Rua Sd	O veículo está bloqueado		Status	0	NÃO	-15,6792	-56,1749
	23/08/2024 23:31:59	MT - VÁRZEA GRANDE - Rua Sd	A sirene está ligada		Alerta de Software	0	NÃO	-15,6792	-56,1749
	23/08/2024 23:31:59	MT - VÁRZEA GRANDE - Rua Sd	Parada do Veículo		Alerta de Software	0	NÃO	-15,6792	-56,1749
	23/08/2024 23:29:59	MT - VÁRZEA GRANDE - Rua Sd	A sirene está ligada		Status	0	NÃO	-15,6792	-56,1749
	23/08/2024 23:29:59	MT - VÁRZEA GRANDE - Rua Sd	O veículo está bloqueado		Status	0	NÃO	-15,6792	-56,1749
	23/08/2024 23:29:59	MT - VÁRZEA GRANDE - Rua Sd	A sirene está ligada		Alerta de Software	0	NÃO	-15,6792	-56,1749
	23/08/2024 23:29:59	MT - VÁRZEA GRANDE - Rua Sd	Parada do Veículo		Alerta de Software	0	NÃO	-15,6792	-56,1749
	23/08/2024 23:27:59	MT - VÁRZEA GRANDE - Rua Sd	A sirene está ligada		Status	0	NÃO	-15,6792	-56,1749
	23/08/2024 23:27:59	MT - VÁRZEA GRANDE - Rua Sd	O veículo está bloqueado		Status	0	NÃO	-15,6792	-56,1749
	23/08/2024 23:27:59	MT - VÁRZEA GRANDE - Rua Sd	A sirene está ligada		Alerta de Software	0	NÃO	-15,6792	-56,1749
	23/08/2024 23:27:59	MT - VÁRZEA GRANDE - Rua Sd	Parada do Veículo		Alerta de Software	0	NÃO	-15,6792	-56,1749
	23/08/2024 23:25:59	MT - VÁRZEA GRANDE - Rua Sd	A sirene está ligada		Status	0	NÃO	-15,6792	-56,1749
	23/08/2024 23:25:59	MT - VÁRZEA GRANDE - Rua Sd	O veículo está bloqueado		Status	0	NÃO	-15,6792	-56,1749
	23/08/2024 23:25:59	MT - VÁRZEA GRANDE - Rua Sd	A sirene está ligada		Alerta de Software	0	NÃO	-15,6792	-56,1749
	23/08/2024 23:25:59	MT - VÁRZEA GRANDE - Rua Sd	Parada do Veículo		Alerta de Software	0	NÃO	-15,6792	-56,1749
	23/08/2024 23:23:59	MT - VÁRZEA GRANDE - Próx. Rua Sd	A sirene está ligada		Status	0	NÃO	-15,6793	-56,1749
	23/08/2024 23:23:59	MT - VÁRZEA GRANDE - Próx. Rua Sd	O veículo está bloqueado		Status	0	NÃO	-15,6793	-56,1749
	23/08/2024 23:23:59	MT - VÁRZEA GRANDE - Próx. Rua Sd	A sirene está ligada		Alerta de Software	0	NÃO	-15,6793	-56,1749
	23/08/2024 23:23:59	MT - VÁRZEA GRANDE - Próx. Rua Sd	Parada do Veículo		Alerta de Software	0	NÃO	-15,6793	-56,1749
	23/08/2024 23:21:59	MT - VÁRZEA GRANDE - Próx. Rua Sd	A sirene está ligada		Status	0	NÃO	-15,6793	-56,1749
	23/08/2024 23:21:59	MT - VÁRZEA GRANDE - Próx. Rua Sd	O veículo está bloqueado		Status	0	NÃO	-15,6793	-56,1749
	23/08/2024 23:21:59	MT - VÁRZEA GRANDE - Próx. Rua Sd	A sirene está ligada		Alerta de Software	0	NÃO	-15,6793	-56,1749
	23/08/2024 23:21:59	MT - VÁRZEA GRANDE - Próx. Rua Sd	Parada do Veículo		Alerta de Software	0	NÃO	-15,6793	-56,1749
	23/08/2024 23:21:28	MT - VÁRZEA GRANDE - Próx. Rua Sd	A sirene está ligada	LORA	Status	0	NÃO	-15,6792	-56,1748
	23/08/2024 23:21:28	MT - VÁRZEA GRANDE - Próx. Rua Sd	Posição Periódica Lora	LORA	Status	0	NÃO	-15,6792	-56,1748
	23/08/2024 23:21:28	MT - VÁRZEA GRANDE - Próx. Rua Sd	O veículo está bloqueado	LORA	Status	0	NÃO	-15,6792	-56,1748
	23/08/2024 23:19:59	MT - VÁRZEA GRANDE - Próx. Rua Sd	A sirene está ligada		Status	0	NÃO	-15,6793	-56,1749
	23/08/2024 23:19:59	MT - VÁRZEA GRANDE - Próx. Rua Sd	O veículo está bloqueado		Status	0	NÃO	-15,6793	-56,1749
	23/08/2024 23:19:59	MT - VÁRZEA GRANDE - Próx. Rua Sd	A sirene está ligada		Alerta de Software	0	NÃO	-15,6793	-56,1749
	23/08/2024 23:19:59	MT - VÁRZEA GRANDE - Próx. Rua Sd	Parada do Veículo		Alerta de Software	0	NÃO	-15,6793	-56,1749
	23/08/2024 23:17:59	MT - VÁRZEA GRANDE - Próx. Rua Sd	A sirene está ligada		Status	0	NÃO	-15,6793	-56,1749
	23/08/2024 23:17:59	MT - VÁRZEA GRANDE - Próx. Rua Sd	O veículo está bloqueado		Status	0	NÃO	-15,6793	-56,1749
	23/08/2024 23:17:59	MT - VÁRZEA GRANDE - Próx. Rua Sd	A sirene está ligada		Alerta de Software	0	NÃO	-15,6793	-56,1749
	23/08/2024 23:17:59	MT - VÁRZEA GRANDE - Próx. Rua Sd	Parada do Veículo		Alerta de Software	0	NÃO	-15,6793	-56,1749
	23/08/2024 23:15:59	MT - VÁRZEA GRANDE - Próx. Rua Sd	A sirene está ligada		Status	0	NÃO	-15,6793	-56,1749
	23/08/2024 23:15:59	MT - VÁRZEA GRANDE - Próx. Rua Sd	O veículo está bloqueado		Status	0	NÃO	-15,6793	-56,1749

RELATÓRIO ANALÍTICO POR VEÍCULO


















Período: 21/08/2024 00:00:00 à 27/08/2024 23:59:59

Identificador: FWJ4C28 LUIZ SC R 450 2021

Placa: FWJ4C28

- Legenda:**
-  Mensagens enviadas do Veículo (Veículo -> Central)
 -  Mensagens enviadas do Veículo (Controle de Jornada Cliente)
 -  Mensagens enviadas da Central (Central -> Veículo)



Sentido:	Data e Hora:	Localização:	Mensagem:	Modo Emergência	Tipo Mensagem:	Vel. (Km/h)	Log ?	Latitude	Longitude
	23/08/2024 23:15:59	MT - VÁRZEA GRANDE - Próx. Rua Sd	A sirene está ligada		Alerta de Software	0	NÃO	-15,6793	-56,1749
	23/08/2024 23:15:59	MT - VÁRZEA GRANDE - Próx. Rua Sd	Parada do Veículo		Alerta de Software	0	NÃO	-15,6793	-56,1749
	23/08/2024 23:13:59	MT - VÁRZEA GRANDE - Próx. Rua Sd	A sirene está ligada		Status	0	NÃO	-15,6793	-56,1749
	23/08/2024 23:13:59	MT - VÁRZEA GRANDE - Próx. Rua Sd	O veículo está bloqueado		Status	0	NÃO	-15,6793	-56,1749
	23/08/2024 23:13:59	MT - VÁRZEA GRANDE - Próx. Rua Sd	A sirene está ligada		Alerta de Software	0	NÃO	-15,6793	-56,1749
	23/08/2024 23:13:59	MT - VÁRZEA GRANDE - Próx. Rua Sd	Parada do Veículo		Alerta de Software	0	NÃO	-15,6793	-56,1749
	23/08/2024 23:11:59	MT - VÁRZEA GRANDE - Próx. Rua Sd	A sirene está ligada		Status	0	NÃO	-15,6793	-56,1749
	23/08/2024 23:11:59	MT - VÁRZEA GRANDE - Próx. Rua Sd	O veículo está bloqueado		Status	0	NÃO	-15,6793	-56,1749
	23/08/2024 23:11:59	MT - VÁRZEA GRANDE - Próx. Rua Sd	A sirene está ligada		Alerta de Software	0	NÃO	-15,6793	-56,1749
	23/08/2024 23:11:59	MT - VÁRZEA GRANDE - Próx. Rua Sd	Parada do Veículo		Alerta de Software	0	NÃO	-15,6793	-56,1749
	23/08/2024 23:09:59	MT - VÁRZEA GRANDE - Próx. Rua Sd	A sirene está ligada		Status	0	NÃO	-15,6793	-56,1749
	23/08/2024 23:09:59	MT - VÁRZEA GRANDE - Próx. Rua Sd	O veículo está bloqueado		Status	0	NÃO	-15,6793	-56,1749
	23/08/2024 23:09:59	MT - VÁRZEA GRANDE - Próx. Rua Sd	A sirene está ligada		Alerta de Software	0	NÃO	-15,6793	-56,1749
	23/08/2024 23:09:59	MT - VÁRZEA GRANDE - Próx. Rua Sd	Parada do Veículo		Alerta de Software	0	NÃO	-15,6793	-56,1749
	23/08/2024 23:07:59	MT - VÁRZEA GRANDE - Próx. Rua Sd	A sirene está ligada		Status	0	NÃO	-15,6793	-56,1749
	23/08/2024 23:07:59	MT - VÁRZEA GRANDE - Próx. Rua Sd	O veículo está bloqueado		Status	0	NÃO	-15,6793	-56,1749
	23/08/2024 23:07:59	MT - VÁRZEA GRANDE - Próx. Rua Sd	A sirene está ligada		Alerta de Software	0	NÃO	-15,6793	-56,1749
	23/08/2024 23:07:59	MT - VÁRZEA GRANDE - Próx. Rua Sd	Parada do Veículo		Alerta de Software	0	NÃO	-15,6793	-56,1749
	23/08/2024 23:05:59	MT - VÁRZEA GRANDE - Próx. Rua Sd	A sirene está ligada		Status	0	NÃO	-15,6793	-56,1749
	23/08/2024 23:05:59	MT - VÁRZEA GRANDE - Próx. Rua Sd	O veículo está bloqueado		Status	0	NÃO	-15,6793	-56,1749
	23/08/2024 23:05:59	MT - VÁRZEA GRANDE - Próx. Rua Sd	A sirene está ligada		Alerta de Software	0	NÃO	-15,6793	-56,1749
	23/08/2024 23:05:59	MT - VÁRZEA GRANDE - Próx. Rua Sd	Parada do Veículo		Alerta de Software	0	NÃO	-15,6793	-56,1749
	23/08/2024 23:03:59	MT - VÁRZEA GRANDE - Próx. Rua Sd	A sirene está ligada		Status	0	NÃO	-15,6793	-56,1749
	23/08/2024 23:03:59	MT - VÁRZEA GRANDE - Próx. Rua Sd	O veículo está bloqueado		Status	0	NÃO	-15,6793	-56,1749
	23/08/2024 23:03:59	MT - VÁRZEA GRANDE - Próx. Rua Sd	A sirene está ligada		Alerta de Software	0	NÃO	-15,6793	-56,1749
	23/08/2024 23:03:59	MT - VÁRZEA GRANDE - Próx. Rua Sd	Parada do Veículo		Alerta de Software	0	NÃO	-15,6793	-56,1749
	23/08/2024 23:01:59	MT - VÁRZEA GRANDE - Próx. Rua Sd	A sirene está ligada		Status	0	NÃO	-15,6793	-56,1749
	23/08/2024 23:01:59	MT - VÁRZEA GRANDE - Próx. Rua Sd	O veículo está bloqueado		Status	0	NÃO	-15,6793	-56,1749
	23/08/2024 23:01:59	MT - VÁRZEA GRANDE - Próx. Rua Sd	A sirene está ligada		Alerta de Software	0	NÃO	-15,6793	-56,1749
	23/08/2024 23:01:59	MT - VÁRZEA GRANDE - Próx. Rua Sd	Parada do Veículo		Alerta de Software	0	NÃO	-15,6793	-56,1749
	23/08/2024 22:59:59	MT - VÁRZEA GRANDE - Próx. Rua Sd	A sirene está ligada		Status	0	NÃO	-15,6793	-56,1749
	23/08/2024 22:59:59	MT - VÁRZEA GRANDE - Próx. Rua Sd	O veículo está bloqueado		Status	0	NÃO	-15,6793	-56,1749
	23/08/2024 22:59:59	MT - VÁRZEA GRANDE - Próx. Rua Sd	A sirene está ligada		Alerta de Software	0	NÃO	-15,6793	-56,1749
	23/08/2024 22:59:59	MT - VÁRZEA GRANDE - Próx. Rua Sd	Parada do Veículo		Alerta de Software	0	NÃO	-15,6793	-56,1749
	23/08/2024 22:57:59	MT - VÁRZEA GRANDE - Próx. Rua Sd	A sirene está ligada		Status	0	NÃO	-15,6793	-56,1749
	23/08/2024 22:57:59	MT - VÁRZEA GRANDE - Próx. Rua Sd	O veículo está bloqueado		Status	0	NÃO	-15,6793	-56,1749
	23/08/2024 22:57:59	MT - VÁRZEA GRANDE - Próx. Rua Sd	A sirene está ligada		Alerta de Software	0	NÃO	-15,6793	-56,1749

RELATÓRIO ANALÍTICO POR VEÍCULO

Período: 21/08/2024 00:00:00 à 27/08/2024 23:59:59

Identificador: FWJ4C28 LUIZ SC R 450 2021

Placa: FWJ4C28

- Legenda:**
-  Mensagens enviadas do Veículo (Veículo -> Central)
 -  Mensagens enviadas do Veículo (Controle de Jornada Cliente)
 -  Mensagens enviadas da Central (Central -> Veículo)



Sentido:	Data e Hora:	Localização:	Mensagem:	Modo Emergência	Tipo Mensagem:	Vel. (Km/h)	Log ?	Latitude	Longitude
	23/08/2024 22:57:59	MT - VÁRZEA GRANDE - Próx. Rua Sd	Parada do Veículo		Alerta de Software	0	NÃO	-15,6793	-56,1749
	23/08/2024 22:55:59	MT - VÁRZEA GRANDE - Próx. Rua Sd	A sirene está ligada		Status	0	NÃO	-15,6793	-56,1749
	23/08/2024 22:55:59	MT - VÁRZEA GRANDE - Próx. Rua Sd	O veículo está bloqueado		Status	0	NÃO	-15,6793	-56,1749
	23/08/2024 22:55:59	MT - VÁRZEA GRANDE - Próx. Rua Sd	A sirene está ligada		Alerta de Software	0	NÃO	-15,6793	-56,1749
	23/08/2024 22:55:59	MT - VÁRZEA GRANDE - Próx. Rua Sd	Parada do Veículo		Alerta de Software	0	NÃO	-15,6793	-56,1749
	23/08/2024 22:53:59	MT - VÁRZEA GRANDE - Próx. Rua Sd	A sirene está ligada		Status	0	NÃO	-15,6793	-56,1749
	23/08/2024 22:53:59	MT - VÁRZEA GRANDE - Próx. Rua Sd	O veículo está bloqueado		Status	0	NÃO	-15,6793	-56,1749
	23/08/2024 22:53:59	MT - VÁRZEA GRANDE - Próx. Rua Sd	A sirene está ligada		Alerta de Software	0	NÃO	-15,6793	-56,1749
	23/08/2024 22:53:59	MT - VÁRZEA GRANDE - Próx. Rua Sd	Parada do Veículo		Alerta de Software	0	NÃO	-15,6793	-56,1749
	23/08/2024 22:51:59	MT - VÁRZEA GRANDE - Próx. Rua Sd	A sirene está ligada		Status	0	NÃO	-15,6793	-56,1749
	23/08/2024 22:51:59	MT - VÁRZEA GRANDE - Próx. Rua Sd	O veículo está bloqueado		Status	0	NÃO	-15,6793	-56,1749
	23/08/2024 22:51:59	MT - VÁRZEA GRANDE - Próx. Rua Sd	A sirene está ligada		Alerta de Software	0	NÃO	-15,6793	-56,1749
	23/08/2024 22:51:59	MT - VÁRZEA GRANDE - Próx. Rua Sd	Parada do Veículo		Alerta de Software	0	NÃO	-15,6793	-56,1749
	23/08/2024 22:49:59	MT - VÁRZEA GRANDE - Próx. Rua Sd	A sirene está ligada		Status	0	NÃO	-15,6793	-56,1749
	23/08/2024 22:49:59	MT - VÁRZEA GRANDE - Próx. Rua Sd	O veículo está bloqueado		Status	0	NÃO	-15,6793	-56,1749
	23/08/2024 22:49:59	MT - VÁRZEA GRANDE - Próx. Rua Sd	A sirene está ligada		Alerta de Software	0	NÃO	-15,6793	-56,1749
	23/08/2024 22:49:59	MT - VÁRZEA GRANDE - Próx. Rua Sd	Parada do Veículo		Alerta de Software	0	NÃO	-15,6793	-56,1749
	23/08/2024 22:47:59	MT - VÁRZEA GRANDE - Próx. Rua Sd	A sirene está ligada		Status	0	NÃO	-15,6793	-56,1749
	23/08/2024 22:47:59	MT - VÁRZEA GRANDE - Próx. Rua Sd	O veículo está bloqueado		Status	0	NÃO	-15,6793	-56,1749
	23/08/2024 22:47:59	MT - VÁRZEA GRANDE - Próx. Rua Sd	A sirene está ligada		Alerta de Software	0	NÃO	-15,6793	-56,1749
	23/08/2024 22:47:59	MT - VÁRZEA GRANDE - Próx. Rua Sd	Parada do Veículo		Alerta de Software	0	NÃO	-15,6793	-56,1749
	23/08/2024 22:45:59	MT - VÁRZEA GRANDE - Próx. Rua Sd	A sirene está ligada		Status	0	NÃO	-15,6793	-56,1749
	23/08/2024 22:45:59	MT - VÁRZEA GRANDE - Próx. Rua Sd	O veículo está bloqueado		Status	0	NÃO	-15,6793	-56,1749
	23/08/2024 22:45:59	MT - VÁRZEA GRANDE - Próx. Rua Sd	A sirene está ligada		Alerta de Software	0	NÃO	-15,6793	-56,1749
	23/08/2024 22:45:59	MT - VÁRZEA GRANDE - Próx. Rua Sd	Parada do Veículo		Alerta de Software	0	NÃO	-15,6793	-56,1749
	23/08/2024 22:43:59	MT - VÁRZEA GRANDE - Próx. Rua Sd	A sirene está ligada		Status	0	NÃO	-15,6793	-56,1749
	23/08/2024 22:43:59	MT - VÁRZEA GRANDE - Próx. Rua Sd	O veículo está bloqueado		Status	0	NÃO	-15,6793	-56,1749
	23/08/2024 22:43:59	MT - VÁRZEA GRANDE - Próx. Rua Sd	A sirene está ligada		Alerta de Software	0	NÃO	-15,6793	-56,1749
	23/08/2024 22:43:59	MT - VÁRZEA GRANDE - Próx. Rua Sd	Parada do Veículo		Alerta de Software	0	NÃO	-15,6793	-56,1749
	23/08/2024 22:41:59	MT - VÁRZEA GRANDE - Próx. Rua Sd	A sirene está ligada		Status	0	NÃO	-15,6793	-56,1750
	23/08/2024 22:41:59	MT - VÁRZEA GRANDE - Próx. Rua Sd	O veículo está bloqueado		Status	0	NÃO	-15,6793	-56,1750
	23/08/2024 22:41:59	MT - VÁRZEA GRANDE - Próx. Rua Sd	A sirene está ligada		Alerta de Software	0	NÃO	-15,6793	-56,1750
	23/08/2024 22:41:59	MT - VÁRZEA GRANDE - Próx. Rua Sd	Parada do Veículo		Alerta de Software	0	NÃO	-15,6793	-56,1750
	23/08/2024 22:39:59	MT - VÁRZEA GRANDE - Próx. Rua Sd	A sirene está ligada		Status	0	NÃO	-15,6793	-56,1750
	23/08/2024 22:39:59	MT - VÁRZEA GRANDE - Próx. Rua Sd	O veículo está bloqueado		Status	0	NÃO	-15,6793	-56,1750
	23/08/2024 22:39:59	MT - VÁRZEA GRANDE - Próx. Rua Sd	A sirene está ligada		Alerta de Software	0	NÃO	-15,6793	-56,1750
	23/08/2024 22:39:59	MT - VÁRZEA GRANDE - Próx. Rua Sd	Parada do Veículo		Alerta de Software	0	NÃO	-15,6793	-56,1750

RELATÓRIO ANALÍTICO POR VEÍCULO






































Período: 21/08/2024 00:00:00 à 27/08/2024 23:59:59

Identificador: FWJ4C28 LUIZ SC R 450 2021

Placa: FWJ4C28

- Legenda:**
-  Mensagens enviadas do Veículo (Veículo -> Central)
 -  Mensagens enviadas do Veículo (Controle de Jornada Cliente)
 -  Mensagens enviadas da Central (Central -> Veículo)



Sentido:	Data e Hora:	Localização:	Mensagem:	Modo Emergência	Tipo Mensagem:	Vel. (Km/h)	Log ?	Latitude	Longitude
	23/08/2024 22:37:59	MT - VÁRZEA GRANDE - Próx. Rua Sd	A sirene está ligada		Status	0	NÃO	-15,6793	-56,1750
	23/08/2024 22:37:59	MT - VÁRZEA GRANDE - Próx. Rua Sd	O veículo está bloqueado		Status	0	NÃO	-15,6793	-56,1750
	23/08/2024 22:37:59	MT - VÁRZEA GRANDE - Próx. Rua Sd	A sirene está ligada		Alerta de Software	0	NÃO	-15,6793	-56,1750
	23/08/2024 22:37:59	MT - VÁRZEA GRANDE - Próx. Rua Sd	Parada do Veículo		Alerta de Software	0	NÃO	-15,6793	-56,1750
	23/08/2024 22:35:59	MT - VÁRZEA GRANDE - Próx. Rua Sd	A sirene está ligada		Status	0	NÃO	-15,6793	-56,1750
	23/08/2024 22:35:59	MT - VÁRZEA GRANDE - Próx. Rua Sd	O veículo está bloqueado		Status	0	NÃO	-15,6793	-56,1750
	23/08/2024 22:35:59	MT - VÁRZEA GRANDE - Próx. Rua Sd	A sirene está ligada		Alerta de Software	0	NÃO	-15,6793	-56,1750
	23/08/2024 22:35:59	MT - VÁRZEA GRANDE - Próx. Rua Sd	Parada do Veículo		Alerta de Software	0	NÃO	-15,6793	-56,1750
	23/08/2024 22:34:54	MT - VÁRZEA GRANDE - Próx. Rua Sd	Porta do Motorista aberta		Evento	0	NÃO	-15,6793	-56,1750
	23/08/2024 22:34:54	MT - VÁRZEA GRANDE - Próx. Rua Sd	A sirene está ligada		Status	0	NÃO	-15,6793	-56,1750
	23/08/2024 22:34:54	MT - VÁRZEA GRANDE - Próx. Rua Sd	O veículo está bloqueado		Status	0	NÃO	-15,6793	-56,1750
	23/08/2024 22:34:54	MT - VÁRZEA GRANDE - Próx. Rua Sd	A sirene está ligada		Alerta de Software	0	NÃO	-15,6793	-56,1750
	23/08/2024 22:34:54	MT - VÁRZEA GRANDE - Próx. Rua Sd	Parada do Veículo		Alerta de Software	0	NÃO	-15,6793	-56,1750
	23/08/2024 22:33:59	MT - VÁRZEA GRANDE - Próx. Rua Sd	A sirene está ligada		Status	0	NÃO	-15,6793	-56,1750
	23/08/2024 22:33:59	MT - VÁRZEA GRANDE - Próx. Rua Sd	O veículo está bloqueado		Status	0	NÃO	-15,6793	-56,1750
	23/08/2024 22:33:59	MT - VÁRZEA GRANDE - Próx. Rua Sd	A sirene está ligada		Alerta de Software	0	NÃO	-15,6793	-56,1750
	23/08/2024 22:33:59	MT - VÁRZEA GRANDE - Próx. Rua Sd	Parada do Veículo		Alerta de Software	0	NÃO	-15,6793	-56,1750
	23/08/2024 22:31:59	MT - VÁRZEA GRANDE - Próx. Rua Sd	A sirene está ligada		Status	0	NÃO	-15,6793	-56,1750
	23/08/2024 22:31:59	MT - VÁRZEA GRANDE - Próx. Rua Sd	O veículo está bloqueado		Status	0	NÃO	-15,6793	-56,1750
	23/08/2024 22:31:59	MT - VÁRZEA GRANDE - Próx. Rua Sd	A sirene está ligada		Alerta de Software	0	NÃO	-15,6793	-56,1750
	23/08/2024 22:31:59	MT - VÁRZEA GRANDE - Próx. Rua Sd	Parada do Veículo		Alerta de Software	0	NÃO	-15,6793	-56,1750
	23/08/2024 22:29:59	MT - VÁRZEA GRANDE - Próx. Rua Sd	A sirene está ligada		Status	0	NÃO	-15,6793	-56,1749
	23/08/2024 22:29:59	MT - VÁRZEA GRANDE - Próx. Rua Sd	O veículo está bloqueado		Status	0	NÃO	-15,6793	-56,1749
	23/08/2024 22:29:59	MT - VÁRZEA GRANDE - Próx. Rua Sd	A sirene está ligada		Alerta de Software	0	NÃO	-15,6793	-56,1749
	23/08/2024 22:29:59	MT - VÁRZEA GRANDE - Próx. Rua Sd	Parada do Veículo		Alerta de Software	0	NÃO	-15,6793	-56,1749
	23/08/2024 22:27:59	MT - VÁRZEA GRANDE - Próx. Rua Sd	A sirene está ligada		Status	0	NÃO	-15,6793	-56,1749
	23/08/2024 22:27:59	MT - VÁRZEA GRANDE - Próx. Rua Sd	O veículo está bloqueado		Status	0	NÃO	-15,6793	-56,1749
	23/08/2024 22:27:59	MT - VÁRZEA GRANDE - Próx. Rua Sd	A sirene está ligada		Alerta de Software	0	NÃO	-15,6793	-56,1749
	23/08/2024 22:27:59	MT - VÁRZEA GRANDE - Próx. Rua Sd	Parada do Veículo		Alerta de Software	0	NÃO	-15,6793	-56,1749
	23/08/2024 22:25:59	MT - VÁRZEA GRANDE - Próx. Rua Sd	A sirene está ligada		Status	0	NÃO	-15,6793	-56,1749
	23/08/2024 22:25:59	MT - VÁRZEA GRANDE - Próx. Rua Sd	O veículo está bloqueado		Status	0	NÃO	-15,6793	-56,1749
	23/08/2024 22:25:59	MT - VÁRZEA GRANDE - Próx. Rua Sd	A sirene está ligada		Alerta de Software	0	NÃO	-15,6793	-56,1749
	23/08/2024 22:25:59	MT - VÁRZEA GRANDE - Próx. Rua Sd	Parada do Veículo		Alerta de Software	0	NÃO	-15,6793	-56,1749
	23/08/2024 22:23:59	MT - VÁRZEA GRANDE - Rua Sd	A sirene está ligada		Status	0	NÃO	-15,6792	-56,1749
	23/08/2024 22:23:59	MT - VÁRZEA GRANDE - Rua Sd	O veículo está bloqueado		Status	0	NÃO	-15,6792	-56,1749
	23/08/2024 22:23:59	MT - VÁRZEA GRANDE - Rua Sd	A sirene está ligada		Alerta de Software	0	NÃO	-15,6792	-56,1749
	23/08/2024 22:23:59	MT - VÁRZEA GRANDE - Rua Sd	Parada do Veículo		Alerta de Software	0	NÃO	-15,6792	-56,1749

RELATÓRIO ANALÍTICO POR VEÍCULO




































Período: 21/08/2024 00:00:00 à 27/08/2024 23:59:59

Identificador: FWJ4C28 LUIZ SC R 450 2021

Placa: FWJ4C28

- Legenda:**
-  Mensagens enviadas do Veículo (Veículo -> Central)
 -  Mensagens enviadas do Veículo (Controle de Jornada Cliente)
 -  Mensagens enviadas da Central (Central -> Veículo)



Sentido:	Data e Hora:	Localização:	Mensagem:	Modo Emergência	Tipo Mensagem:	Vel. (Km/h)	Log ?	Latitude	Longitude
	23/08/2024 22:21:59	MT - VÁRZEA GRANDE - Rua Sd	A sirene está ligada		Status	0	NÃO	-15,6792	-56,1749
	23/08/2024 22:21:59	MT - VÁRZEA GRANDE - Rua Sd	O veículo está bloqueado		Status	0	NÃO	-15,6792	-56,1749
	23/08/2024 22:21:59	MT - VÁRZEA GRANDE - Rua Sd	A sirene está ligada		Alerta de Software	0	NÃO	-15,6792	-56,1749
	23/08/2024 22:21:59	MT - VÁRZEA GRANDE - Rua Sd	Parada do Veículo		Alerta de Software	0	NÃO	-15,6792	-56,1749
	23/08/2024 22:21:27	MT - VÁRZEA GRANDE - Próx. Rua Sd	Posição Periódica Lora	LORA	Status	0	NÃO	-15,6792	-56,1748
	23/08/2024 22:21:27	MT - VÁRZEA GRANDE - Próx. Rua Sd	A sirene está ligada	LORA	Status	0	NÃO	-15,6792	-56,1748
	23/08/2024 22:21:27	MT - VÁRZEA GRANDE - Próx. Rua Sd	O veículo está bloqueado	LORA	Status	0	NÃO	-15,6792	-56,1748
	23/08/2024 22:19:59	MT - VÁRZEA GRANDE - Rua Sd	A sirene está ligada		Status	0	NÃO	-15,6792	-56,1749
	23/08/2024 22:19:59	MT - VÁRZEA GRANDE - Rua Sd	O veículo está bloqueado		Status	0	NÃO	-15,6792	-56,1749
	23/08/2024 22:19:59	MT - VÁRZEA GRANDE - Rua Sd	A sirene está ligada		Alerta de Software	0	NÃO	-15,6792	-56,1749
	23/08/2024 22:19:59	MT - VÁRZEA GRANDE - Rua Sd	Parada do Veículo		Alerta de Software	0	NÃO	-15,6792	-56,1749
	23/08/2024 22:17:59	MT - VÁRZEA GRANDE - Rua Sd	A sirene está ligada		Status	0	NÃO	-15,6792	-56,1749
	23/08/2024 22:17:59	MT - VÁRZEA GRANDE - Rua Sd	O veículo está bloqueado		Status	0	NÃO	-15,6792	-56,1749
	23/08/2024 22:17:59	MT - VÁRZEA GRANDE - Rua Sd	A sirene está ligada		Alerta de Software	0	NÃO	-15,6792	-56,1749
	23/08/2024 22:17:59	MT - VÁRZEA GRANDE - Rua Sd	Parada do Veículo		Alerta de Software	0	NÃO	-15,6792	-56,1749
	23/08/2024 22:15:59	MT - VÁRZEA GRANDE - Próx. Rua Sd	A sirene está ligada		Status	0	NÃO	-15,6793	-56,1750
	23/08/2024 22:15:59	MT - VÁRZEA GRANDE - Próx. Rua Sd	O veículo está bloqueado		Status	0	NÃO	-15,6793	-56,1750
	23/08/2024 22:15:59	MT - VÁRZEA GRANDE - Próx. Rua Sd	A sirene está ligada		Alerta de Software	0	NÃO	-15,6793	-56,1750
	23/08/2024 22:15:59	MT - VÁRZEA GRANDE - Próx. Rua Sd	Parada do Veículo		Alerta de Software	0	NÃO	-15,6793	-56,1750
	23/08/2024 22:13:59	MT - VÁRZEA GRANDE - Próx. Rua Sd	A sirene está ligada		Status	0	NÃO	-15,6793	-56,1750
	23/08/2024 22:13:59	MT - VÁRZEA GRANDE - Próx. Rua Sd	O veículo está bloqueado		Status	0	NÃO	-15,6793	-56,1750
	23/08/2024 22:13:59	MT - VÁRZEA GRANDE - Próx. Rua Sd	A sirene está ligada		Alerta de Software	0	NÃO	-15,6793	-56,1750
	23/08/2024 22:13:59	MT - VÁRZEA GRANDE - Próx. Rua Sd	Parada do Veículo		Alerta de Software	0	NÃO	-15,6793	-56,1750
	23/08/2024 22:11:59	MT - VÁRZEA GRANDE - Próx. Rua Sd	A sirene está ligada		Status	0	NÃO	-15,6793	-56,1750
	23/08/2024 22:11:59	MT - VÁRZEA GRANDE - Próx. Rua Sd	O veículo está bloqueado		Status	0	NÃO	-15,6793	-56,1750
	23/08/2024 22:11:59	MT - VÁRZEA GRANDE - Próx. Rua Sd	A sirene está ligada		Alerta de Software	0	NÃO	-15,6793	-56,1750
	23/08/2024 22:11:59	MT - VÁRZEA GRANDE - Próx. Rua Sd	Parada do Veículo		Alerta de Software	0	NÃO	-15,6793	-56,1750
	23/08/2024 22:09:59	MT - VÁRZEA GRANDE - Próx. Rua Sd	A sirene está ligada		Status	0	NÃO	-15,6793	-56,1749
	23/08/2024 22:09:59	MT - VÁRZEA GRANDE - Próx. Rua Sd	O veículo está bloqueado		Status	0	NÃO	-15,6793	-56,1749
	23/08/2024 22:09:59	MT - VÁRZEA GRANDE - Próx. Rua Sd	A sirene está ligada		Alerta de Software	0	NÃO	-15,6793	-56,1749
	23/08/2024 22:09:59	MT - VÁRZEA GRANDE - Próx. Rua Sd	Parada do Veículo		Alerta de Software	0	NÃO	-15,6793	-56,1749
	23/08/2024 22:07:59	MT - VÁRZEA GRANDE - Próx. Rua Sd	A sirene está ligada		Status	0	NÃO	-15,6793	-56,1749
	23/08/2024 22:07:59	MT - VÁRZEA GRANDE - Próx. Rua Sd	O veículo está bloqueado		Status	0	NÃO	-15,6793	-56,1749
	23/08/2024 22:07:59	MT - VÁRZEA GRANDE - Próx. Rua Sd	A sirene está ligada		Alerta de Software	0	NÃO	-15,6793	-56,1749
	23/08/2024 22:07:59	MT - VÁRZEA GRANDE - Próx. Rua Sd	Parada do Veículo		Alerta de Software	0	NÃO	-15,6793	-56,1749
	23/08/2024 22:05:59	MT - VÁRZEA GRANDE - Próx. Rua Sd	A sirene está ligada		Status	0	NÃO	-15,6793	-56,1750
	23/08/2024 22:05:59	MT - VÁRZEA GRANDE - Próx. Rua Sd	O veículo está bloqueado		Status	0	NÃO	-15,6793	-56,1750

RELATÓRIO ANALÍTICO POR VEÍCULO





















Período: 21/08/2024 00:00:00 à 27/08/2024 23:59:59

Identificador: FWJ4C28 LUIZ SC R 450 2021

Placa: FWJ4C28

- Legenda:**
-  Mensagens enviadas do Veículo (Veículo -> Central)
 -  Mensagens enviadas do Veículo (Controle de Jornada Cliente)
 -  Mensagens enviadas da Central (Central -> Veículo)



Sentido:	Data e Hora:	Localização:	Mensagem:	Modo Emergência	Tipo Mensagem:	Vel. (Km/h)	Log ?	Latitude	Longitude
	23/08/2024 22:05:59	MT - VÁRZEA GRANDE - Próx. Rua Sd	A sirene está ligada		Alerta de Software	0	NÃO	-15,6793	-56,1750
	23/08/2024 22:05:59	MT - VÁRZEA GRANDE - Próx. Rua Sd	Parada do Veículo		Alerta de Software	0	NÃO	-15,6793	-56,1750
	23/08/2024 22:03:59	MT - VÁRZEA GRANDE - Próx. Rua Sd	A sirene está ligada		Status	0	NÃO	-15,6793	-56,1750
	23/08/2024 22:03:59	MT - VÁRZEA GRANDE - Próx. Rua Sd	O veículo está bloqueado		Status	0	NÃO	-15,6793	-56,1750
	23/08/2024 22:03:59	MT - VÁRZEA GRANDE - Próx. Rua Sd	A sirene está ligada		Alerta de Software	0	NÃO	-15,6793	-56,1750
	23/08/2024 22:03:59	MT - VÁRZEA GRANDE - Próx. Rua Sd	Parada do Veículo		Alerta de Software	0	NÃO	-15,6793	-56,1750
	23/08/2024 22:01:59	MT - VÁRZEA GRANDE - Próx. Rua Sd	A sirene está ligada		Status	0	NÃO	-15,6793	-56,1750
	23/08/2024 22:01:59	MT - VÁRZEA GRANDE - Próx. Rua Sd	O veículo está bloqueado		Status	0	NÃO	-15,6793	-56,1750
	23/08/2024 22:01:59	MT - VÁRZEA GRANDE - Próx. Rua Sd	A sirene está ligada		Alerta de Software	0	NÃO	-15,6793	-56,1750
	23/08/2024 22:01:59	MT - VÁRZEA GRANDE - Próx. Rua Sd	Parada do Veículo		Alerta de Software	0	NÃO	-15,6793	-56,1750
	23/08/2024 21:59:59	MT - VÁRZEA GRANDE - Próx. Rua Sd	A sirene está ligada		Status	0	NÃO	-15,6793	-56,1750
	23/08/2024 21:59:59	MT - VÁRZEA GRANDE - Próx. Rua Sd	O veículo está bloqueado		Status	0	NÃO	-15,6793	-56,1750
	23/08/2024 21:59:59	MT - VÁRZEA GRANDE - Próx. Rua Sd	A sirene está ligada		Alerta de Software	0	NÃO	-15,6793	-56,1750
	23/08/2024 21:59:59	MT - VÁRZEA GRANDE - Próx. Rua Sd	Parada do Veículo		Alerta de Software	0	NÃO	-15,6793	-56,1750
	23/08/2024 21:57:59	MT - VÁRZEA GRANDE - Próx. Rua Sd	A sirene está ligada		Status	0	NÃO	-15,6793	-56,1750
	23/08/2024 21:57:59	MT - VÁRZEA GRANDE - Próx. Rua Sd	O veículo está bloqueado		Status	0	NÃO	-15,6793	-56,1750
	23/08/2024 21:57:59	MT - VÁRZEA GRANDE - Próx. Rua Sd	A sirene está ligada		Alerta de Software	0	NÃO	-15,6793	-56,1750
	23/08/2024 21:57:59	MT - VÁRZEA GRANDE - Próx. Rua Sd	Parada do Veículo		Alerta de Software	0	NÃO	-15,6793	-56,1750
	23/08/2024 21:55:59	MT - VÁRZEA GRANDE - Próx. Rua Sd	A sirene está ligada		Status	0	NÃO	-15,6793	-56,1750
	23/08/2024 21:55:59	MT - VÁRZEA GRANDE - Próx. Rua Sd	O veículo está bloqueado		Status	0	NÃO	-15,6793	-56,1750
	23/08/2024 21:55:59	MT - VÁRZEA GRANDE - Próx. Rua Sd	A sirene está ligada		Alerta de Software	0	NÃO	-15,6793	-56,1750
	23/08/2024 21:55:59	MT - VÁRZEA GRANDE - Próx. Rua Sd	Parada do Veículo		Alerta de Software	0	NÃO	-15,6793	-56,1750
	23/08/2024 21:53:59	MT - VÁRZEA GRANDE - Próx. Rua Sd	A sirene está ligada		Status	0	NÃO	-15,6793	-56,1750
	23/08/2024 21:53:59	MT - VÁRZEA GRANDE - Próx. Rua Sd	O veículo está bloqueado		Status	0	NÃO	-15,6793	-56,1750
	23/08/2024 21:53:59	MT - VÁRZEA GRANDE - Próx. Rua Sd	A sirene está ligada		Alerta de Software	0	NÃO	-15,6793	-56,1750
	23/08/2024 21:53:59	MT - VÁRZEA GRANDE - Próx. Rua Sd	Parada do Veículo		Alerta de Software	0	NÃO	-15,6793	-56,1750
	23/08/2024 21:51:59	MT - VÁRZEA GRANDE - Próx. Rua Sd	A sirene está ligada		Status	0	NÃO	-15,6793	-56,1750
	23/08/2024 21:51:59	MT - VÁRZEA GRANDE - Próx. Rua Sd	O veículo está bloqueado		Status	0	NÃO	-15,6793	-56,1750
	23/08/2024 21:51:59	MT - VÁRZEA GRANDE - Próx. Rua Sd	A sirene está ligada		Alerta de Software	0	NÃO	-15,6793	-56,1750
	23/08/2024 21:51:59	MT - VÁRZEA GRANDE - Próx. Rua Sd	Parada do Veículo		Alerta de Software	0	NÃO	-15,6793	-56,1750
	23/08/2024 21:49:59	MT - VÁRZEA GRANDE - Próx. Rua Sd	A sirene está ligada		Status	0	NÃO	-15,6793	-56,1749
	23/08/2024 21:49:59	MT - VÁRZEA GRANDE - Próx. Rua Sd	O veículo está bloqueado		Status	0	NÃO	-15,6793	-56,1749
	23/08/2024 21:49:59	MT - VÁRZEA GRANDE - Próx. Rua Sd	A sirene está ligada		Alerta de Software	0	NÃO	-15,6793	-56,1749
	23/08/2024 21:49:59	MT - VÁRZEA GRANDE - Próx. Rua Sd	Parada do Veículo		Alerta de Software	0	NÃO	-15,6793	-56,1749
	23/08/2024 21:47:59	MT - VÁRZEA GRANDE - Próx. Rua Sd	A sirene está ligada		Status	0	NÃO	-15,6793	-56,1749
	23/08/2024 21:47:59	MT - VÁRZEA GRANDE - Próx. Rua Sd	O veículo está bloqueado		Status	0	NÃO	-15,6793	-56,1749
	23/08/2024 21:47:59	MT - VÁRZEA GRANDE - Próx. Rua Sd	A sirene está ligada		Alerta de Software	0	NÃO	-15,6793	-56,1749

RELATÓRIO ANALÍTICO POR VEÍCULO

Período: 21/08/2024 00:00:00 à 27/08/2024 23:59:59

Identificador: FWJ4C28 LUIZ SC R 450 2021

Placa: FWJ4C28

- Legenda:**
-  Mensagens enviadas do Veículo (Veículo -> Central)
 -  Mensagens enviadas do Veículo (Controle de Jornada Cliente)
 -  Mensagens enviadas da Central (Central -> Veículo)






Sentido:	Data e Hora:	Localização:	Mensagem:	Modo Emergência	Tipo Mensagem:	Vel. (Km/h)	Log ?	Latitude	Longitude
	23/08/2024 21:47:59	MT - VÁRZEA GRANDE - Próx. Rua Sd	Parada do Veículo		Alerta de Software	0	NÃO	-15,6793	-56,1749
	23/08/2024 21:45:59	MT - VÁRZEA GRANDE - Próx. Rua Sd	A sirene está ligada		Status	0	NÃO	-15,6793	-56,1749
	23/08/2024 21:45:59	MT - VÁRZEA GRANDE - Próx. Rua Sd	O veículo está bloqueado		Status	0	NÃO	-15,6793	-56,1749
	23/08/2024 21:45:59	MT - VÁRZEA GRANDE - Próx. Rua Sd	A sirene está ligada		Alerta de Software	0	NÃO	-15,6793	-56,1749
	23/08/2024 21:45:59	MT - VÁRZEA GRANDE - Próx. Rua Sd	Parada do Veículo		Alerta de Software	0	NÃO	-15,6793	-56,1749
	23/08/2024 21:43:59	MT - VÁRZEA GRANDE - Próx. Rua Sd	A sirene está ligada		Status	0	NÃO	-15,6793	-56,1750
	23/08/2024 21:43:59	MT - VÁRZEA GRANDE - Próx. Rua Sd	O veículo está bloqueado		Status	0	NÃO	-15,6793	-56,1750
	23/08/2024 21:43:59	MT - VÁRZEA GRANDE - Próx. Rua Sd	A sirene está ligada		Alerta de Software	0	NÃO	-15,6793	-56,1750
	23/08/2024 21:43:59	MT - VÁRZEA GRANDE - Próx. Rua Sd	Parada do Veículo		Alerta de Software	0	NÃO	-15,6793	-56,1750
	23/08/2024 21:41:59	MT - VÁRZEA GRANDE - Próx. Rua Sd	A sirene está ligada		Status	0	NÃO	-15,6793	-56,1750
	23/08/2024 21:41:59	MT - VÁRZEA GRANDE - Próx. Rua Sd	O veículo está bloqueado		Status	0	NÃO	-15,6793	-56,1750
	23/08/2024 21:41:59	MT - VÁRZEA GRANDE - Próx. Rua Sd	A sirene está ligada		Alerta de Software	0	NÃO	-15,6793	-56,1750
	23/08/2024 21:41:59	MT - VÁRZEA GRANDE - Próx. Rua Sd	Parada do Veículo		Alerta de Software	0	NÃO	-15,6793	-56,1750
	23/08/2024 21:39:59	MT - VÁRZEA GRANDE - Próx. Rua Sd	A sirene está ligada		Status	0	NÃO	-15,6793	-56,1750
	23/08/2024 21:39:59	MT - VÁRZEA GRANDE - Próx. Rua Sd	O veículo está bloqueado		Status	0	NÃO	-15,6793	-56,1750
	23/08/2024 21:39:59	MT - VÁRZEA GRANDE - Próx. Rua Sd	A sirene está ligada		Alerta de Software	0	NÃO	-15,6793	-56,1750
	23/08/2024 21:39:59	MT - VÁRZEA GRANDE - Próx. Rua Sd	Parada do Veículo		Alerta de Software	0	NÃO	-15,6793	-56,1750
	23/08/2024 21:37:59	MT - VÁRZEA GRANDE - Próx. Rua Sd	A sirene está ligada		Status	0	NÃO	-15,6793	-56,1750
	23/08/2024 21:37:59	MT - VÁRZEA GRANDE - Próx. Rua Sd	O veículo está bloqueado		Status	0	NÃO	-15,6793	-56,1750
	23/08/2024 21:37:59	MT - VÁRZEA GRANDE - Próx. Rua Sd	A sirene está ligada		Alerta de Software	0	NÃO	-15,6793	-56,1750
	23/08/2024 21:37:59	MT - VÁRZEA GRANDE - Próx. Rua Sd	Parada do Veículo		Alerta de Software	0	NÃO	-15,6793	-56,1750
	23/08/2024 21:35:59	MT - VÁRZEA GRANDE - Próx. Rua Sd	A sirene está ligada		Status	0	NÃO	-15,6793	-56,1750
	23/08/2024 21:35:59	MT - VÁRZEA GRANDE - Próx. Rua Sd	O veículo está bloqueado		Status	0	NÃO	-15,6793	-56,1750
	23/08/2024 21:35:59	MT - VÁRZEA GRANDE - Próx. Rua Sd	A sirene está ligada		Alerta de Software	0	NÃO	-15,6793	-56,1750
	23/08/2024 21:35:59	MT - VÁRZEA GRANDE - Próx. Rua Sd	Parada do Veículo		Alerta de Software	0	NÃO	-15,6793	-56,1750
	23/08/2024 21:33:59	MT - VÁRZEA GRANDE - Próx. Rua Sd	A sirene está ligada		Status	0	NÃO	-15,6793	-56,1750
	23/08/2024 21:33:59	MT - VÁRZEA GRANDE - Próx. Rua Sd	O veículo está bloqueado		Status	0	NÃO	-15,6793	-56,1750
	23/08/2024 21:33:59	MT - VÁRZEA GRANDE - Próx. Rua Sd	A sirene está ligada		Alerta de Software	0	NÃO	-15,6793	-56,1750
	23/08/2024 21:33:59	MT - VÁRZEA GRANDE - Próx. Rua Sd	Parada do Veículo		Alerta de Software	0	NÃO	-15,6793	-56,1750
	23/08/2024 21:33:46	MT - VÁRZEA GRANDE - Próx. Rua Sd	Porta do Motorista aberta		Evento	0	NÃO	-15,6793	-56,1750
	23/08/2024 21:33:46	MT - VÁRZEA GRANDE - Próx. Rua Sd	A sirene está ligada		Status	0	NÃO	-15,6793	-56,1750
	23/08/2024 21:33:46	MT - VÁRZEA GRANDE - Próx. Rua Sd	O veículo está bloqueado		Status	0	NÃO	-15,6793	-56,1750
	23/08/2024 21:31:59	MT - VÁRZEA GRANDE - Próx. Rua Sd	A sirene está ligada		Status	0	NÃO	-15,6793	-56,1750
	23/08/2024 21:31:59	MT - VÁRZEA GRANDE - Próx. Rua Sd	O veículo está bloqueado		Status	0	NÃO	-15,6793	-56,1750
	23/08/2024 21:31:59	MT - VÁRZEA GRANDE - Próx. Rua Sd	A sirene está ligada		Alerta de Software	0	NÃO	-15,6793	-56,1750
	23/08/2024 21:31:59	MT - VÁRZEA GRANDE - Próx. Rua Sd	Parada do Veículo		Alerta de Software	0	NÃO	-15,6793	-56,1750
	23/08/2024 21:29:59	MT - VÁRZEA GRANDE - Próx. Rua Sd	A sirene está ligada		Status	0	NÃO	-15,6793	-56,1750

RELATÓRIO ANALÍTICO POR VEÍCULO






































Período: 21/08/2024 00:00:00 à 27/08/2024 23:59:59

Identificador: FWJ4C28 LUIZ SC R 450 2021

Placa: FWJ4C28

- Legenda:**
-  Mensagens enviadas do Veículo (Veículo -> Central)
 -  Mensagens enviadas do Veículo (Controle de Jornada Cliente)
 -  Mensagens enviadas da Central (Central -> Veículo)



Sentido:	Data e Hora:	Localização:	Mensagem:	Modo Emergência	Tipo Mensagem:	Vel. (Km/h)	Log ?	Latitude	Longitude
	23/08/2024 21:29:59	MT - VÁRZEA GRANDE - Próx. Rua Sd	O veículo está bloqueado		Status	0	NÃO	-15,6793	-56,1750
	23/08/2024 21:29:59	MT - VÁRZEA GRANDE - Próx. Rua Sd	A sirene está ligada		Alerta de Software	0	NÃO	-15,6793	-56,1750
	23/08/2024 21:29:59	MT - VÁRZEA GRANDE - Próx. Rua Sd	Parada do Veículo		Alerta de Software	0	NÃO	-15,6793	-56,1750
	23/08/2024 21:27:59	MT - VÁRZEA GRANDE - Próx. Rua Sd	A sirene está ligada		Status	0	NÃO	-15,6793	-56,1750
	23/08/2024 21:27:59	MT - VÁRZEA GRANDE - Próx. Rua Sd	O veículo está bloqueado		Status	0	NÃO	-15,6793	-56,1750
	23/08/2024 21:27:59	MT - VÁRZEA GRANDE - Próx. Rua Sd	A sirene está ligada		Alerta de Software	0	NÃO	-15,6793	-56,1750
	23/08/2024 21:27:59	MT - VÁRZEA GRANDE - Próx. Rua Sd	Parada do Veículo		Alerta de Software	0	NÃO	-15,6793	-56,1750
	23/08/2024 21:25:59	MT - VÁRZEA GRANDE - Próx. Rua Sd	A sirene está ligada		Status	0	NÃO	-15,6793	-56,1749
	23/08/2024 21:25:59	MT - VÁRZEA GRANDE - Próx. Rua Sd	O veículo está bloqueado		Status	0	NÃO	-15,6793	-56,1749
	23/08/2024 21:25:59	MT - VÁRZEA GRANDE - Próx. Rua Sd	A sirene está ligada		Alerta de Software	0	NÃO	-15,6793	-56,1749
	23/08/2024 21:25:59	MT - VÁRZEA GRANDE - Próx. Rua Sd	Parada do Veículo		Alerta de Software	0	NÃO	-15,6793	-56,1749
	23/08/2024 21:23:59	MT - VÁRZEA GRANDE - Próx. Rua Sd	A sirene está ligada		Status	0	NÃO	-15,6793	-56,1749
	23/08/2024 21:23:59	MT - VÁRZEA GRANDE - Próx. Rua Sd	O veículo está bloqueado		Status	0	NÃO	-15,6793	-56,1749
	23/08/2024 21:23:59	MT - VÁRZEA GRANDE - Próx. Rua Sd	A sirene está ligada		Alerta de Software	0	NÃO	-15,6793	-56,1749
	23/08/2024 21:23:59	MT - VÁRZEA GRANDE - Próx. Rua Sd	Parada do Veículo		Alerta de Software	0	NÃO	-15,6793	-56,1749
	23/08/2024 21:21:59	MT - VÁRZEA GRANDE - Próx. Rua Sd	A sirene está ligada		Status	0	NÃO	-15,6793	-56,1749
	23/08/2024 21:21:59	MT - VÁRZEA GRANDE - Próx. Rua Sd	O veículo está bloqueado		Status	0	NÃO	-15,6793	-56,1749
	23/08/2024 21:21:59	MT - VÁRZEA GRANDE - Próx. Rua Sd	A sirene está ligada		Alerta de Software	0	NÃO	-15,6793	-56,1749
	23/08/2024 21:21:59	MT - VÁRZEA GRANDE - Próx. Rua Sd	Parada do Veículo		Alerta de Software	0	NÃO	-15,6793	-56,1749
	23/08/2024 21:21:24	MT - VÁRZEA GRANDE - Próx. Rua Sd	Posição Periódica Lora	LORA	Status	0	NÃO	-15,6792	-56,1748
	23/08/2024 21:21:24	MT - VÁRZEA GRANDE - Próx. Rua Sd	A sirene está ligada	LORA	Status	0	NÃO	-15,6792	-56,1748
	23/08/2024 21:21:24	MT - VÁRZEA GRANDE - Próx. Rua Sd	O veículo está bloqueado	LORA	Status	0	NÃO	-15,6792	-56,1748
	23/08/2024 21:19:59	MT - VÁRZEA GRANDE - Próx. Rua Sd	A sirene está ligada		Status	0	NÃO	-15,6793	-56,1749
	23/08/2024 21:19:59	MT - VÁRZEA GRANDE - Próx. Rua Sd	O veículo está bloqueado		Status	0	NÃO	-15,6793	-56,1749
	23/08/2024 21:19:59	MT - VÁRZEA GRANDE - Próx. Rua Sd	A sirene está ligada		Alerta de Software	0	NÃO	-15,6793	-56,1749
	23/08/2024 21:19:59	MT - VÁRZEA GRANDE - Próx. Rua Sd	Parada do Veículo		Alerta de Software	0	NÃO	-15,6793	-56,1749
	23/08/2024 21:17:59	MT - VÁRZEA GRANDE - Próx. Rua Sd	A sirene está ligada		Status	0	NÃO	-15,6793	-56,1749
	23/08/2024 21:17:59	MT - VÁRZEA GRANDE - Próx. Rua Sd	O veículo está bloqueado		Status	0	NÃO	-15,6793	-56,1749
	23/08/2024 21:17:59	MT - VÁRZEA GRANDE - Próx. Rua Sd	A sirene está ligada		Alerta de Software	0	NÃO	-15,6793	-56,1749
	23/08/2024 21:17:59	MT - VÁRZEA GRANDE - Próx. Rua Sd	Parada do Veículo		Alerta de Software	0	NÃO	-15,6793	-56,1749
	23/08/2024 21:15:59	MT - VÁRZEA GRANDE - Próx. Rua Sd	A sirene está ligada		Status	0	NÃO	-15,6793	-56,1749
	23/08/2024 21:15:59	MT - VÁRZEA GRANDE - Próx. Rua Sd	O veículo está bloqueado		Status	0	NÃO	-15,6793	-56,1749
	23/08/2024 21:15:59	MT - VÁRZEA GRANDE - Próx. Rua Sd	A sirene está ligada		Alerta de Software	0	NÃO	-15,6793	-56,1749
	23/08/2024 21:15:59	MT - VÁRZEA GRANDE - Próx. Rua Sd	Parada do Veículo		Alerta de Software	0	NÃO	-15,6793	-56,1749
	23/08/2024 21:13:59	MT - VÁRZEA GRANDE - Próx. Rua Sd	A sirene está ligada		Status	0	NÃO	-15,6793	-56,1749
	23/08/2024 21:13:59	MT - VÁRZEA GRANDE - Próx. Rua Sd	O veículo está bloqueado		Status	0	NÃO	-15,6793	-56,1749
	23/08/2024 21:13:59	MT - VÁRZEA GRANDE - Próx. Rua Sd	A sirene está ligada		Alerta de Software	0	NÃO	-15,6793	-56,1749

RELATÓRIO ANALÍTICO POR VEÍCULO

Período: 21/08/2024 00:00:00 à 27/08/2024 23:59:59

Identificador: FWJ4C28 LUIZ SC R 450 2021

Placa: FWJ4C28

- Legenda:**
-  Mensagens enviadas do Veículo (Veículo -> Central)
 -  Mensagens enviadas do Veículo (Controle de Jornada Cliente)
 -  Mensagens enviadas da Central (Central -> Veículo)



Sentido:	Data e Hora:	Localização:	Mensagem:	Modo Emergência	Tipo Mensagem:	Vel. (Km/h)	Log ?	Latitude	Longitude
	23/08/2024 21:13:59	MT - VÁRZEA GRANDE - Próx. Rua Sd	Parada do Veículo		Alerta de Software	0	NÃO	-15,6793	-56,1749
	23/08/2024 21:11:59	MT - VÁRZEA GRANDE - Próx. Rua Sd	A sirene está ligada		Status	0	NÃO	-15,6793	-56,1749
	23/08/2024 21:11:59	MT - VÁRZEA GRANDE - Próx. Rua Sd	O veículo está bloqueado		Status	0	NÃO	-15,6793	-56,1749
	23/08/2024 21:11:59	MT - VÁRZEA GRANDE - Próx. Rua Sd	A sirene está ligada		Alerta de Software	0	NÃO	-15,6793	-56,1749
	23/08/2024 21:11:59	MT - VÁRZEA GRANDE - Próx. Rua Sd	Parada do Veículo		Alerta de Software	0	NÃO	-15,6793	-56,1749
	23/08/2024 21:09:59	MT - VÁRZEA GRANDE - Próx. Rua Sd	A sirene está ligada		Status	0	NÃO	-15,6793	-56,1749
	23/08/2024 21:09:59	MT - VÁRZEA GRANDE - Próx. Rua Sd	O veículo está bloqueado		Status	0	NÃO	-15,6793	-56,1749
	23/08/2024 21:09:59	MT - VÁRZEA GRANDE - Próx. Rua Sd	A sirene está ligada		Alerta de Software	0	NÃO	-15,6793	-56,1749
	23/08/2024 21:09:59	MT - VÁRZEA GRANDE - Próx. Rua Sd	Parada do Veículo		Alerta de Software	0	NÃO	-15,6793	-56,1749
	23/08/2024 21:07:59	MT - VÁRZEA GRANDE - Próx. Rua Sd	A sirene está ligada		Status	0	NÃO	-15,6793	-56,1749
	23/08/2024 21:07:59	MT - VÁRZEA GRANDE - Próx. Rua Sd	O veículo está bloqueado		Status	0	NÃO	-15,6793	-56,1749
	23/08/2024 21:07:59	MT - VÁRZEA GRANDE - Próx. Rua Sd	A sirene está ligada		Alerta de Software	0	NÃO	-15,6793	-56,1749
	23/08/2024 21:07:59	MT - VÁRZEA GRANDE - Próx. Rua Sd	Parada do Veículo		Alerta de Software	0	NÃO	-15,6793	-56,1749
	23/08/2024 21:05:59	MT - VÁRZEA GRANDE - Próx. Rua Sd	A sirene está ligada		Status	0	NÃO	-15,6793	-56,1749
	23/08/2024 21:05:59	MT - VÁRZEA GRANDE - Próx. Rua Sd	O veículo está bloqueado		Status	0	NÃO	-15,6793	-56,1749
	23/08/2024 21:05:59	MT - VÁRZEA GRANDE - Próx. Rua Sd	A sirene está ligada		Alerta de Software	0	NÃO	-15,6793	-56,1749
	23/08/2024 21:05:59	MT - VÁRZEA GRANDE - Próx. Rua Sd	Parada do Veículo		Alerta de Software	0	NÃO	-15,6793	-56,1749
	23/08/2024 21:03:59	MT - VÁRZEA GRANDE - Próx. Rua Sd	A sirene está ligada		Status	0	NÃO	-15,6793	-56,1749
	23/08/2024 21:03:59	MT - VÁRZEA GRANDE - Próx. Rua Sd	O veículo está bloqueado		Status	0	NÃO	-15,6793	-56,1749
	23/08/2024 21:03:59	MT - VÁRZEA GRANDE - Próx. Rua Sd	A sirene está ligada		Alerta de Software	0	NÃO	-15,6793	-56,1749
	23/08/2024 21:03:59	MT - VÁRZEA GRANDE - Próx. Rua Sd	Parada do Veículo		Alerta de Software	0	NÃO	-15,6793	-56,1749
	23/08/2024 21:01:58	MT - VÁRZEA GRANDE - Próx. Rua Sd	A sirene está ligada		Status	0	NÃO	-15,6793	-56,1749
	23/08/2024 21:01:58	MT - VÁRZEA GRANDE - Próx. Rua Sd	O veículo está bloqueado		Status	0	NÃO	-15,6793	-56,1749
	23/08/2024 21:01:58	MT - VÁRZEA GRANDE - Próx. Rua Sd	A sirene está ligada		Alerta de Software	0	NÃO	-15,6793	-56,1749
	23/08/2024 21:01:58	MT - VÁRZEA GRANDE - Próx. Rua Sd	Parada do Veículo		Alerta de Software	0	NÃO	-15,6793	-56,1749
	23/08/2024 20:59:57	MT - VÁRZEA GRANDE - Próx. Rua Sd	A sirene está ligada		Status	0	NÃO	-15,6793	-56,1749
	23/08/2024 20:59:57	MT - VÁRZEA GRANDE - Próx. Rua Sd	O veículo está bloqueado		Status	0	NÃO	-15,6793	-56,1749
	23/08/2024 20:59:57	MT - VÁRZEA GRANDE - Próx. Rua Sd	A sirene está ligada		Alerta de Software	0	NÃO	-15,6793	-56,1749
	23/08/2024 20:59:57	MT - VÁRZEA GRANDE - Próx. Rua Sd	Parada do Veículo		Alerta de Software	0	NÃO	-15,6793	-56,1749
	23/08/2024 20:57:57	MT - VÁRZEA GRANDE - Próx. Rua Sd	A sirene está ligada		Status	0	NÃO	-15,6793	-56,1749
	23/08/2024 20:57:57	MT - VÁRZEA GRANDE - Próx. Rua Sd	O veículo está bloqueado		Status	0	NÃO	-15,6793	-56,1749
	23/08/2024 20:57:57	MT - VÁRZEA GRANDE - Próx. Rua Sd	A sirene está ligada		Alerta de Software	0	NÃO	-15,6793	-56,1749
	23/08/2024 20:57:57	MT - VÁRZEA GRANDE - Próx. Rua Sd	Parada do Veículo		Alerta de Software	0	NÃO	-15,6793	-56,1749
	23/08/2024 20:55:57	MT - VÁRZEA GRANDE - Próx. Rua Sd	A sirene está ligada		Status	0	NÃO	-15,6793	-56,1750
	23/08/2024 20:55:57	MT - VÁRZEA GRANDE - Próx. Rua Sd	O veículo está bloqueado		Status	0	NÃO	-15,6793	-56,1750
	23/08/2024 20:55:57	MT - VÁRZEA GRANDE - Próx. Rua Sd	A sirene está ligada		Alerta de Software	0	NÃO	-15,6793	-56,1750
	23/08/2024 20:55:57	MT - VÁRZEA GRANDE - Próx. Rua Sd	Parada do Veículo		Alerta de Software	0	NÃO	-15,6793	-56,1750

RELATÓRIO ANALÍTICO POR VEÍCULO

Período: 21/08/2024 00:00:00 à 27/08/2024 23:59:59

Identificador: FWJ4C28 LUIZ SC R 450 2021

Placa: FWJ4C28

- Legenda:**
-  Mensagens enviadas do Veículo (Veículo -> Central)
 -  Mensagens enviadas do Veículo (Controle de Jornada Cliente)
 -  Mensagens enviadas da Central (Central -> Veículo)



Sentido:	Data e Hora:	Localização:	Mensagem:	Modo Emergência	Tipo Mensagem:	Vel. (Km/h)	Log ?	Latitude	Longitude
	23/08/2024 20:53:57	MT - VÁRZEA GRANDE - Próx. Rua Sd	A sirene está ligada		Status	0	NÃO	-15,6794	-56,1750
	23/08/2024 20:53:57	MT - VÁRZEA GRANDE - Próx. Rua Sd	O veículo está bloqueado		Status	0	NÃO	-15,6794	-56,1750
	23/08/2024 20:53:57	MT - VÁRZEA GRANDE - Próx. Rua Sd	A sirene está ligada		Alerta de Software	0	NÃO	-15,6794	-56,1750
	23/08/2024 20:53:57	MT - VÁRZEA GRANDE - Próx. Rua Sd	Parada do Veículo		Alerta de Software	0	NÃO	-15,6794	-56,1750
	23/08/2024 20:51:57	MT - VÁRZEA GRANDE - Próx. Rua Sd	A sirene está ligada		Status	0	NÃO	-15,6794	-56,1750
	23/08/2024 20:51:57	MT - VÁRZEA GRANDE - Próx. Rua Sd	O veículo está bloqueado		Status	0	NÃO	-15,6794	-56,1750
	23/08/2024 20:51:57	MT - VÁRZEA GRANDE - Próx. Rua Sd	A sirene está ligada		Alerta de Software	0	NÃO	-15,6794	-56,1750
	23/08/2024 20:51:57	MT - VÁRZEA GRANDE - Próx. Rua Sd	Parada do Veículo		Alerta de Software	0	NÃO	-15,6794	-56,1750
	23/08/2024 20:49:57	MT - VÁRZEA GRANDE - Próx. Rua Sd	A sirene está ligada		Status	0	NÃO	-15,6794	-56,1750
	23/08/2024 20:49:57	MT - VÁRZEA GRANDE - Próx. Rua Sd	O veículo está bloqueado		Status	0	NÃO	-15,6794	-56,1750
	23/08/2024 20:49:57	MT - VÁRZEA GRANDE - Próx. Rua Sd	A sirene está ligada		Alerta de Software	0	NÃO	-15,6794	-56,1750
	23/08/2024 20:49:57	MT - VÁRZEA GRANDE - Próx. Rua Sd	Parada do Veículo		Alerta de Software	0	NÃO	-15,6794	-56,1750
	23/08/2024 20:47:57	MT - VÁRZEA GRANDE - Próx. Rua Sd	A sirene está ligada		Status	0	NÃO	-15,6794	-56,1750
	23/08/2024 20:47:57	MT - VÁRZEA GRANDE - Próx. Rua Sd	O veículo está bloqueado		Status	0	NÃO	-15,6794	-56,1750
	23/08/2024 20:47:57	MT - VÁRZEA GRANDE - Próx. Rua Sd	A sirene está ligada		Alerta de Software	0	NÃO	-15,6794	-56,1750
	23/08/2024 20:47:57	MT - VÁRZEA GRANDE - Próx. Rua Sd	Parada do Veículo		Alerta de Software	0	NÃO	-15,6794	-56,1750
	23/08/2024 20:45:57	MT - VÁRZEA GRANDE - Próx. Rua Sd	A sirene está ligada		Status	0	NÃO	-15,6794	-56,1750
	23/08/2024 20:45:57	MT - VÁRZEA GRANDE - Próx. Rua Sd	O veículo está bloqueado		Status	0	NÃO	-15,6794	-56,1750
	23/08/2024 20:45:57	MT - VÁRZEA GRANDE - Próx. Rua Sd	A sirene está ligada		Alerta de Software	0	NÃO	-15,6794	-56,1750
	23/08/2024 20:45:57	MT - VÁRZEA GRANDE - Próx. Rua Sd	Parada do Veículo		Alerta de Software	0	NÃO	-15,6794	-56,1750
	23/08/2024 20:43:57	MT - VÁRZEA GRANDE - Próx. Rua Sd	A sirene está ligada		Status	0	NÃO	-15,6794	-56,1750
	23/08/2024 20:43:57	MT - VÁRZEA GRANDE - Próx. Rua Sd	O veículo está bloqueado		Status	0	NÃO	-15,6794	-56,1750
	23/08/2024 20:43:57	MT - VÁRZEA GRANDE - Próx. Rua Sd	A sirene está ligada		Alerta de Software	0	NÃO	-15,6794	-56,1750
	23/08/2024 20:43:57	MT - VÁRZEA GRANDE - Próx. Rua Sd	Parada do Veículo		Alerta de Software	0	NÃO	-15,6794	-56,1750
	23/08/2024 20:41:57	MT - VÁRZEA GRANDE - Próx. Rua Sd	A sirene está ligada		Status	0	NÃO	-15,6794	-56,1750
	23/08/2024 20:41:57	MT - VÁRZEA GRANDE - Próx. Rua Sd	O veículo está bloqueado		Status	0	NÃO	-15,6794	-56,1750
	23/08/2024 20:41:57	MT - VÁRZEA GRANDE - Próx. Rua Sd	A sirene está ligada		Alerta de Software	0	NÃO	-15,6794	-56,1750
	23/08/2024 20:41:57	MT - VÁRZEA GRANDE - Próx. Rua Sd	Parada do Veículo		Alerta de Software	0	NÃO	-15,6794	-56,1750
	23/08/2024 20:39:57	MT - VÁRZEA GRANDE - Próx. Rua Sd	A sirene está ligada		Status	0	NÃO	-15,6794	-56,1750
	23/08/2024 20:39:57	MT - VÁRZEA GRANDE - Próx. Rua Sd	O veículo está bloqueado		Status	0	NÃO	-15,6794	-56,1750
	23/08/2024 20:39:57	MT - VÁRZEA GRANDE - Próx. Rua Sd	A sirene está ligada		Alerta de Software	0	NÃO	-15,6794	-56,1750
	23/08/2024 20:39:57	MT - VÁRZEA GRANDE - Próx. Rua Sd	Parada do Veículo		Alerta de Software	0	NÃO	-15,6794	-56,1750
	23/08/2024 20:37:57	MT - VÁRZEA GRANDE - Próx. Rua Sd	A sirene está ligada		Status	0	NÃO	-15,6794	-56,1750
	23/08/2024 20:37:57	MT - VÁRZEA GRANDE - Próx. Rua Sd	O veículo está bloqueado		Status	0	NÃO	-15,6794	-56,1750
	23/08/2024 20:37:57	MT - VÁRZEA GRANDE - Próx. Rua Sd	A sirene está ligada		Alerta de Software	0	NÃO	-15,6794	-56,1750
	23/08/2024 20:37:57	MT - VÁRZEA GRANDE - Próx. Rua Sd	Parada do Veículo		Alerta de Software	0	NÃO	-15,6794	-56,1750
	23/08/2024 20:35:57	MT - VÁRZEA GRANDE - Próx. Rua Sd	A sirene está ligada		Status	0	NÃO	-15,6794	-56,1750

RELATÓRIO ANALÍTICO POR VEÍCULO




































Período: 21/08/2024 00:00:00 à 27/08/2024 23:59:59

Identificador: FWJ4C28 LUIZ SC R 450 2021

Placa: FWJ4C28

- Legenda:**
-  Mensagens enviadas do Veículo (Veículo -> Central)
 -  Mensagens enviadas do Veículo (Controle de Jornada Cliente)
 -  Mensagens enviadas da Central (Central -> Veículo)



Sentido:	Data e Hora:	Localização:	Mensagem:	Modo Emergência	Tipo Mensagem:	Vel. (Km/h)	Log ?	Latitude	Longitude
	23/08/2024 20:35:57	MT - VÁRZEA GRANDE - Próx. Rua Sd	O veículo está bloqueado		Status	0	NÃO	-15,6794	-56,1750
	23/08/2024 20:35:57	MT - VÁRZEA GRANDE - Próx. Rua Sd	A sirene está ligada		Alerta de Software	0	NÃO	-15,6794	-56,1750
	23/08/2024 20:35:57	MT - VÁRZEA GRANDE - Próx. Rua Sd	Parada do Veículo		Alerta de Software	0	NÃO	-15,6794	-56,1750
	23/08/2024 20:33:57	MT - VÁRZEA GRANDE - Próx. Rua Sd	A sirene está ligada		Status	0	NÃO	-15,6794	-56,1750
	23/08/2024 20:33:57	MT - VÁRZEA GRANDE - Próx. Rua Sd	O veículo está bloqueado		Status	0	NÃO	-15,6794	-56,1750
	23/08/2024 20:33:57	MT - VÁRZEA GRANDE - Próx. Rua Sd	A sirene está ligada		Alerta de Software	0	NÃO	-15,6794	-56,1750
	23/08/2024 20:33:57	MT - VÁRZEA GRANDE - Próx. Rua Sd	Parada do Veículo		Alerta de Software	0	NÃO	-15,6794	-56,1750
	23/08/2024 20:31:57	MT - VÁRZEA GRANDE - Próx. Rua Sd	A sirene está ligada		Status	0	NÃO	-15,6794	-56,1750
	23/08/2024 20:31:57	MT - VÁRZEA GRANDE - Próx. Rua Sd	O veículo está bloqueado		Status	0	NÃO	-15,6794	-56,1750
	23/08/2024 20:31:57	MT - VÁRZEA GRANDE - Próx. Rua Sd	A sirene está ligada		Alerta de Software	0	NÃO	-15,6794	-56,1750
	23/08/2024 20:31:57	MT - VÁRZEA GRANDE - Próx. Rua Sd	Parada do Veículo		Alerta de Software	0	NÃO	-15,6794	-56,1750
	23/08/2024 20:29:57	MT - VÁRZEA GRANDE - Próx. Rua Sd	A sirene está ligada		Status	0	NÃO	-15,6794	-56,1750
	23/08/2024 20:29:57	MT - VÁRZEA GRANDE - Próx. Rua Sd	O veículo está bloqueado		Status	0	NÃO	-15,6794	-56,1750
	23/08/2024 20:29:57	MT - VÁRZEA GRANDE - Próx. Rua Sd	A sirene está ligada		Alerta de Software	0	NÃO	-15,6794	-56,1750
	23/08/2024 20:29:57	MT - VÁRZEA GRANDE - Próx. Rua Sd	Parada do Veículo		Alerta de Software	0	NÃO	-15,6794	-56,1750
	23/08/2024 20:27:57	MT - VÁRZEA GRANDE - Próx. Rua Sd	A sirene está ligada		Status	0	NÃO	-15,6794	-56,1750
	23/08/2024 20:27:57	MT - VÁRZEA GRANDE - Próx. Rua Sd	O veículo está bloqueado		Status	0	NÃO	-15,6794	-56,1750
	23/08/2024 20:27:57	MT - VÁRZEA GRANDE - Próx. Rua Sd	A sirene está ligada		Alerta de Software	0	NÃO	-15,6794	-56,1750
	23/08/2024 20:27:57	MT - VÁRZEA GRANDE - Próx. Rua Sd	Parada do Veículo		Alerta de Software	0	NÃO	-15,6794	-56,1750
	23/08/2024 20:25:57	MT - VÁRZEA GRANDE - Próx. Rua Sd	A sirene está ligada		Status	0	NÃO	-15,6795	-56,1751
	23/08/2024 20:25:57	MT - VÁRZEA GRANDE - Próx. Rua Sd	O veículo está bloqueado		Status	0	NÃO	-15,6795	-56,1751
	23/08/2024 20:25:57	MT - VÁRZEA GRANDE - Próx. Rua Sd	A sirene está ligada		Alerta de Software	0	NÃO	-15,6795	-56,1751
	23/08/2024 20:25:57	MT - VÁRZEA GRANDE - Próx. Rua Sd	Parada do Veículo		Alerta de Software	0	NÃO	-15,6795	-56,1751
	23/08/2024 20:23:57	MT - VÁRZEA GRANDE - Próx. Rua Sd	A sirene está ligada		Status	0	NÃO	-15,6794	-56,1751
	23/08/2024 20:23:57	MT - VÁRZEA GRANDE - Próx. Rua Sd	O veículo está bloqueado		Status	0	NÃO	-15,6794	-56,1751
	23/08/2024 20:23:57	MT - VÁRZEA GRANDE - Próx. Rua Sd	A sirene está ligada		Alerta de Software	0	NÃO	-15,6794	-56,1751
	23/08/2024 20:23:57	MT - VÁRZEA GRANDE - Próx. Rua Sd	Parada do Veículo		Alerta de Software	0	NÃO	-15,6794	-56,1751
	23/08/2024 20:21:57	MT - VÁRZEA GRANDE - Próx. Rua Sd	A sirene está ligada		Status	0	NÃO	-15,6794	-56,1751
	23/08/2024 20:21:57	MT - VÁRZEA GRANDE - Próx. Rua Sd	O veículo está bloqueado		Status	0	NÃO	-15,6794	-56,1751
	23/08/2024 20:21:57	MT - VÁRZEA GRANDE - Próx. Rua Sd	A sirene está ligada		Alerta de Software	0	NÃO	-15,6794	-56,1751
	23/08/2024 20:21:57	MT - VÁRZEA GRANDE - Próx. Rua Sd	Parada do Veículo		Alerta de Software	0	NÃO	-15,6794	-56,1751
	23/08/2024 20:21:19	MT - VÁRZEA GRANDE - Próx. Rua Sd	Posição Periódica Lora	LORA	Status	0	NÃO	-15,6793	-56,1750
	23/08/2024 20:21:19	MT - VÁRZEA GRANDE - Próx. Rua Sd	A sirene está ligada	LORA	Status	0	NÃO	-15,6793	-56,1750
	23/08/2024 20:21:19	MT - VÁRZEA GRANDE - Próx. Rua Sd	O veículo está bloqueado	LORA	Status	0	NÃO	-15,6793	-56,1750
	23/08/2024 20:19:57	MT - VÁRZEA GRANDE - Próx. Rua Sd	A sirene está ligada		Status	0	NÃO	-15,6794	-56,1751
	23/08/2024 20:19:57	MT - VÁRZEA GRANDE - Próx. Rua Sd	O veículo está bloqueado		Status	0	NÃO	-15,6794	-56,1751
	23/08/2024 20:19:57	MT - VÁRZEA GRANDE - Próx. Rua Sd	A sirene está ligada		Alerta de Software	0	NÃO	-15,6794	-56,1751

RELATÓRIO ANALÍTICO POR VEÍCULO


Período: 21/08/2024 00:00:00 à 27/08/2024 23:59:59

Identificador: FWJ4C28 LUIZ SC R 450 2021

Placa: FWJ4C28

- Legenda:**
-  Mensagens enviadas do Veículo (Veículo -> Central)
 -  Mensagens enviadas do Veículo (Controle de Jornada Cliente)
 -  Mensagens enviadas da Central (Central -> Veículo)



Sentido:	Data e Hora:	Localização:	Mensagem:	Modo Emergência	Tipo Mensagem:	Vel. (Km/h)	Log ?	Latitude	Longitude
	23/08/2024 20:19:57	MT - VÁRZEA GRANDE - Próx. Rua Sd	Parada do Veículo		Alerta de Software	0	NÃO	-15,6794	-56,1751
	23/08/2024 20:17:57	MT - VÁRZEA GRANDE - Próx. Rua Sd	A sirene está ligada		Status	0	NÃO	-15,6794	-56,1751
	23/08/2024 20:17:57	MT - VÁRZEA GRANDE - Próx. Rua Sd	O veículo está bloqueado		Status	0	NÃO	-15,6794	-56,1751
	23/08/2024 20:17:57	MT - VÁRZEA GRANDE - Próx. Rua Sd	A sirene está ligada		Alerta de Software	0	NÃO	-15,6794	-56,1751
	23/08/2024 20:17:57	MT - VÁRZEA GRANDE - Próx. Rua Sd	Parada do Veículo		Alerta de Software	0	NÃO	-15,6794	-56,1751
	23/08/2024 20:15:57	MT - VÁRZEA GRANDE - Próx. Rua Sd	A sirene está ligada		Status	0	NÃO	-15,6794	-56,1751
	23/08/2024 20:15:57	MT - VÁRZEA GRANDE - Próx. Rua Sd	O veículo está bloqueado		Status	0	NÃO	-15,6794	-56,1751
	23/08/2024 20:15:57	MT - VÁRZEA GRANDE - Próx. Rua Sd	A sirene está ligada		Alerta de Software	0	NÃO	-15,6794	-56,1751
	23/08/2024 20:15:57	MT - VÁRZEA GRANDE - Próx. Rua Sd	Parada do Veículo		Alerta de Software	0	NÃO	-15,6794	-56,1751
	23/08/2024 20:13:57	MT - VÁRZEA GRANDE - Próx. Rua Sd	A sirene está ligada		Status	0	NÃO	-15,6794	-56,1750
	23/08/2024 20:13:57	MT - VÁRZEA GRANDE - Próx. Rua Sd	O veículo está bloqueado		Status	0	NÃO	-15,6794	-56,1750
	23/08/2024 20:13:57	MT - VÁRZEA GRANDE - Próx. Rua Sd	A sirene está ligada		Alerta de Software	0	NÃO	-15,6794	-56,1750
	23/08/2024 20:13:57	MT - VÁRZEA GRANDE - Próx. Rua Sd	Parada do Veículo		Alerta de Software	0	NÃO	-15,6794	-56,1750
	23/08/2024 20:11:57	MT - VÁRZEA GRANDE - Próx. Rua Sd	A sirene está ligada		Status	0	NÃO	-15,6794	-56,1750
	23/08/2024 20:11:57	MT - VÁRZEA GRANDE - Próx. Rua Sd	O veículo está bloqueado		Status	0	NÃO	-15,6794	-56,1750
	23/08/2024 20:11:57	MT - VÁRZEA GRANDE - Próx. Rua Sd	A sirene está ligada		Alerta de Software	0	NÃO	-15,6794	-56,1750
	23/08/2024 20:11:57	MT - VÁRZEA GRANDE - Próx. Rua Sd	Parada do Veículo		Alerta de Software	0	NÃO	-15,6794	-56,1750
	23/08/2024 20:09:57	MT - VÁRZEA GRANDE - Próx. Rua Sd	A sirene está ligada		Status	0	NÃO	-15,6794	-56,1750
	23/08/2024 20:09:57	MT - VÁRZEA GRANDE - Próx. Rua Sd	O veículo está bloqueado		Status	0	NÃO	-15,6794	-56,1750
	23/08/2024 20:09:57	MT - VÁRZEA GRANDE - Próx. Rua Sd	A sirene está ligada		Alerta de Software	0	NÃO	-15,6794	-56,1750
	23/08/2024 20:09:57	MT - VÁRZEA GRANDE - Próx. Rua Sd	Parada do Veículo		Alerta de Software	0	NÃO	-15,6794	-56,1750
	23/08/2024 20:07:57	MT - VÁRZEA GRANDE - Próx. Rua Sd	A sirene está ligada		Status	0	NÃO	-15,6794	-56,1750
	23/08/2024 20:07:57	MT - VÁRZEA GRANDE - Próx. Rua Sd	O veículo está bloqueado		Status	0	NÃO	-15,6794	-56,1750
	23/08/2024 20:07:57	MT - VÁRZEA GRANDE - Próx. Rua Sd	A sirene está ligada		Alerta de Software	0	NÃO	-15,6794	-56,1750
	23/08/2024 20:07:57	MT - VÁRZEA GRANDE - Próx. Rua Sd	Parada do Veículo		Alerta de Software	0	NÃO	-15,6794	-56,1750
	23/08/2024 20:05:57	MT - VÁRZEA GRANDE - Próx. Rua Sd	A sirene está ligada		Status	0	NÃO	-15,6794	-56,1750
	23/08/2024 20:05:57	MT - VÁRZEA GRANDE - Próx. Rua Sd	O veículo está bloqueado		Status	0	NÃO	-15,6794	-56,1750
	23/08/2024 20:05:57	MT - VÁRZEA GRANDE - Próx. Rua Sd	A sirene está ligada		Alerta de Software	0	NÃO	-15,6794	-56,1750
	23/08/2024 20:05:57	MT - VÁRZEA GRANDE - Próx. Rua Sd	Parada do Veículo		Alerta de Software	0	NÃO	-15,6794	-56,1750
	23/08/2024 20:03:57	MT - VÁRZEA GRANDE - Próx. Rua Sd	A sirene está ligada		Status	0	NÃO	-15,6794	-56,1749
	23/08/2024 20:03:57	MT - VÁRZEA GRANDE - Próx. Rua Sd	O veículo está bloqueado		Status	0	NÃO	-15,6794	-56,1749
	23/08/2024 20:03:57	MT - VÁRZEA GRANDE - Próx. Rua Sd	A sirene está ligada		Alerta de Software	0	NÃO	-15,6794	-56,1749
	23/08/2024 20:03:57	MT - VÁRZEA GRANDE - Próx. Rua Sd	Parada do Veículo		Alerta de Software	0	NÃO	-15,6794	-56,1749
	23/08/2024 20:01:57	MT - VÁRZEA GRANDE - Próx. Rua Sd	A sirene está ligada		Status	0	NÃO	-15,6793	-56,1749
	23/08/2024 20:01:57	MT - VÁRZEA GRANDE - Próx. Rua Sd	O veículo está bloqueado		Status	0	NÃO	-15,6793	-56,1749
	23/08/2024 20:01:57	MT - VÁRZEA GRANDE - Próx. Rua Sd	A sirene está ligada		Alerta de Software	0	NÃO	-15,6793	-56,1749
	23/08/2024 20:01:57	MT - VÁRZEA GRANDE - Próx. Rua Sd	Parada do Veículo		Alerta de Software	0	NÃO	-15,6793	-56,1749

RELATÓRIO ANALÍTICO POR VEÍCULO





Período: 21/08/2024 00:00:00 à 27/08/2024 23:59:59

Identificador: FWJ4C28 LUIZ SC R 450 2021

Placa: FWJ4C28

- Legenda:**
-  Mensagens enviadas do Veículo (Veículo -> Central)
 -  Mensagens enviadas do Veículo (Controle de Jornada Cliente)
 -  Mensagens enviadas da Central (Central -> Veículo)



Sentido:	Data e Hora:	Localização:	Mensagem:	Modo Emergência	Tipo Mensagem:	Vel. (Km/h)	Log ?	Latitude	Longitude
	23/08/2024 19:59:57	MT - VÁRZEA GRANDE - Próx. Rua Sd	A sirene está ligada		Status	0	NÃO	-15,6793	-56,1750
	23/08/2024 19:59:57	MT - VÁRZEA GRANDE - Próx. Rua Sd	O veículo está bloqueado		Status	0	NÃO	-15,6793	-56,1750
	23/08/2024 19:59:57	MT - VÁRZEA GRANDE - Próx. Rua Sd	A sirene está ligada		Alerta de Software	0	NÃO	-15,6793	-56,1750
	23/08/2024 19:59:57	MT - VÁRZEA GRANDE - Próx. Rua Sd	Parada do Veículo		Alerta de Software	0	NÃO	-15,6793	-56,1750
	23/08/2024 19:57:57	MT - VÁRZEA GRANDE - Próx. Rua Sd	A sirene está ligada		Status	0	NÃO	-15,6793	-56,1750
	23/08/2024 19:57:57	MT - VÁRZEA GRANDE - Próx. Rua Sd	O veículo está bloqueado		Status	0	NÃO	-15,6793	-56,1750
	23/08/2024 19:57:57	MT - VÁRZEA GRANDE - Próx. Rua Sd	A sirene está ligada		Alerta de Software	0	NÃO	-15,6793	-56,1750
	23/08/2024 19:57:57	MT - VÁRZEA GRANDE - Próx. Rua Sd	Parada do Veículo		Alerta de Software	0	NÃO	-15,6793	-56,1750
	23/08/2024 19:55:57	MT - VÁRZEA GRANDE - Próx. Rua Sd	A sirene está ligada		Status	0	NÃO	-15,6793	-56,1750
	23/08/2024 19:55:57	MT - VÁRZEA GRANDE - Próx. Rua Sd	O veículo está bloqueado		Status	0	NÃO	-15,6793	-56,1750
	23/08/2024 19:55:57	MT - VÁRZEA GRANDE - Próx. Rua Sd	A sirene está ligada		Alerta de Software	0	NÃO	-15,6793	-56,1750
	23/08/2024 19:55:57	MT - VÁRZEA GRANDE - Próx. Rua Sd	Parada do Veículo		Alerta de Software	0	NÃO	-15,6793	-56,1750
	23/08/2024 19:53:57	MT - VÁRZEA GRANDE - Próx. Rua Sd	A sirene está ligada		Status	0	NÃO	-15,6793	-56,1750
	23/08/2024 19:53:57	MT - VÁRZEA GRANDE - Próx. Rua Sd	O veículo está bloqueado		Status	0	NÃO	-15,6793	-56,1750
	23/08/2024 19:53:57	MT - VÁRZEA GRANDE - Próx. Rua Sd	A sirene está ligada		Alerta de Software	0	NÃO	-15,6793	-56,1750
	23/08/2024 19:53:57	MT - VÁRZEA GRANDE - Próx. Rua Sd	Parada do Veículo		Alerta de Software	0	NÃO	-15,6793	-56,1750
	23/08/2024 19:51:57	MT - VÁRZEA GRANDE - Próx. Rua Sd	A sirene está ligada		Status	0	NÃO	-15,6794	-56,1750
	23/08/2024 19:51:57	MT - VÁRZEA GRANDE - Próx. Rua Sd	O veículo está bloqueado		Status	0	NÃO	-15,6794	-56,1750
	23/08/2024 19:51:57	MT - VÁRZEA GRANDE - Próx. Rua Sd	A sirene está ligada		Alerta de Software	0	NÃO	-15,6794	-56,1750
	23/08/2024 19:51:57	MT - VÁRZEA GRANDE - Próx. Rua Sd	Parada do Veículo		Alerta de Software	0	NÃO	-15,6794	-56,1750
	23/08/2024 19:49:57	MT - VÁRZEA GRANDE - Próx. Rua Sd	A sirene está ligada		Status	0	NÃO	-15,6794	-56,1750
	23/08/2024 19:49:57	MT - VÁRZEA GRANDE - Próx. Rua Sd	O veículo está bloqueado		Status	0	NÃO	-15,6794	-56,1750
	23/08/2024 19:49:57	MT - VÁRZEA GRANDE - Próx. Rua Sd	A sirene está ligada		Alerta de Software	0	NÃO	-15,6794	-56,1750
	23/08/2024 19:49:57	MT - VÁRZEA GRANDE - Próx. Rua Sd	Parada do Veículo		Alerta de Software	0	NÃO	-15,6794	-56,1750
	23/08/2024 19:47:57	MT - VÁRZEA GRANDE - Próx. Rua Sd	A sirene está ligada		Status	0	NÃO	-15,6794	-56,1750
	23/08/2024 19:47:57	MT - VÁRZEA GRANDE - Próx. Rua Sd	O veículo está bloqueado		Status	0	NÃO	-15,6794	-56,1750
	23/08/2024 19:47:57	MT - VÁRZEA GRANDE - Próx. Rua Sd	A sirene está ligada		Alerta de Software	0	NÃO	-15,6794	-56,1750
	23/08/2024 19:47:57	MT - VÁRZEA GRANDE - Próx. Rua Sd	Parada do Veículo		Alerta de Software	0	NÃO	-15,6794	-56,1750
	23/08/2024 19:45:57	MT - VÁRZEA GRANDE - Próx. Rua Sd	A sirene está ligada		Status	0	NÃO	-15,6794	-56,1750
	23/08/2024 19:45:57	MT - VÁRZEA GRANDE - Próx. Rua Sd	O veículo está bloqueado		Status	0	NÃO	-15,6794	-56,1750
	23/08/2024 19:45:57	MT - VÁRZEA GRANDE - Próx. Rua Sd	A sirene está ligada		Alerta de Software	0	NÃO	-15,6794	-56,1750
	23/08/2024 19:45:57	MT - VÁRZEA GRANDE - Próx. Rua Sd	Parada do Veículo		Alerta de Software	0	NÃO	-15,6794	-56,1750
	23/08/2024 19:43:57	MT - VÁRZEA GRANDE - Próx. Rua Sd	A sirene está ligada		Status	0	NÃO	-15,6794	-56,1750
	23/08/2024 19:43:57	MT - VÁRZEA GRANDE - Próx. Rua Sd	O veículo está bloqueado		Status	0	NÃO	-15,6794	-56,1750
	23/08/2024 19:43:57	MT - VÁRZEA GRANDE - Próx. Rua Sd	A sirene está ligada		Alerta de Software	0	NÃO	-15,6794	-56,1750
	23/08/2024 19:43:57	MT - VÁRZEA GRANDE - Próx. Rua Sd	Parada do Veículo		Alerta de Software	0	NÃO	-15,6794	-56,1750
	23/08/2024 19:41:57	MT - VÁRZEA GRANDE - Próx. Rua Sd	A sirene está ligada		Status	0	NÃO	-15,6794	-56,1750

RELATÓRIO ANALÍTICO POR VEÍCULO





































Período: 21/08/2024 00:00:00 à 27/08/2024 23:59:59

Identificador: FWJ4C28 LUIZ SC R 450 2021

Placa: FWJ4C28

- Legenda:**
-  Mensagens enviadas do Veículo (Veículo -> Central)
 -  Mensagens enviadas do Veículo (Controle de Jornada Cliente)
 -  Mensagens enviadas da Central (Central -> Veículo)



Sentido:	Data e Hora:	Localização:	Mensagem:	Modo Emergência	Tipo Mensagem:	Vel. (Km/h)	Log ?	Latitude	Longitude
	23/08/2024 19:41:57	MT - VÁRZEA GRANDE - Próx. Rua Sd	O veículo está bloqueado		Status	0	NÃO	-15,6794	-56,1750
	23/08/2024 19:41:57	MT - VÁRZEA GRANDE - Próx. Rua Sd	A sirene está ligada		Alerta de Software	0	NÃO	-15,6794	-56,1750
	23/08/2024 19:41:57	MT - VÁRZEA GRANDE - Próx. Rua Sd	Parada do Veículo		Alerta de Software	0	NÃO	-15,6794	-56,1750
	23/08/2024 19:39:57	MT - VÁRZEA GRANDE - Próx. Rua Sd	A sirene está ligada		Status	0	NÃO	-15,6794	-56,1750
	23/08/2024 19:39:57	MT - VÁRZEA GRANDE - Próx. Rua Sd	O veículo está bloqueado		Status	0	NÃO	-15,6794	-56,1750
	23/08/2024 19:39:57	MT - VÁRZEA GRANDE - Próx. Rua Sd	A sirene está ligada		Alerta de Software	0	NÃO	-15,6794	-56,1750
	23/08/2024 19:39:57	MT - VÁRZEA GRANDE - Próx. Rua Sd	Parada do Veículo		Alerta de Software	0	NÃO	-15,6794	-56,1750
	23/08/2024 19:37:57	MT - VÁRZEA GRANDE - Próx. Rua Sd	A sirene está ligada		Status	0	NÃO	-15,6794	-56,1750
	23/08/2024 19:37:57	MT - VÁRZEA GRANDE - Próx. Rua Sd	O veículo está bloqueado		Status	0	NÃO	-15,6794	-56,1750
	23/08/2024 19:37:57	MT - VÁRZEA GRANDE - Próx. Rua Sd	A sirene está ligada		Alerta de Software	0	NÃO	-15,6794	-56,1750
	23/08/2024 19:37:57	MT - VÁRZEA GRANDE - Próx. Rua Sd	Parada do Veículo		Alerta de Software	0	NÃO	-15,6794	-56,1750
	23/08/2024 19:35:57	MT - VÁRZEA GRANDE - Próx. Rua Sd	A sirene está ligada		Status	0	NÃO	-15,6794	-56,1749
	23/08/2024 19:35:57	MT - VÁRZEA GRANDE - Próx. Rua Sd	O veículo está bloqueado		Status	0	NÃO	-15,6794	-56,1749
	23/08/2024 19:35:57	MT - VÁRZEA GRANDE - Próx. Rua Sd	A sirene está ligada		Alerta de Software	0	NÃO	-15,6794	-56,1749
	23/08/2024 19:35:57	MT - VÁRZEA GRANDE - Próx. Rua Sd	Parada do Veículo		Alerta de Software	0	NÃO	-15,6794	-56,1749
	23/08/2024 19:33:57	MT - VÁRZEA GRANDE - Próx. Rua Sd	A sirene está ligada		Status	0	NÃO	-15,6794	-56,1749
	23/08/2024 19:33:57	MT - VÁRZEA GRANDE - Próx. Rua Sd	O veículo está bloqueado		Status	0	NÃO	-15,6794	-56,1749
	23/08/2024 19:33:57	MT - VÁRZEA GRANDE - Próx. Rua Sd	A sirene está ligada		Alerta de Software	0	NÃO	-15,6794	-56,1749
	23/08/2024 19:33:57	MT - VÁRZEA GRANDE - Próx. Rua Sd	Parada do Veículo		Alerta de Software	0	NÃO	-15,6794	-56,1749
	23/08/2024 19:31:57	MT - VÁRZEA GRANDE - Próx. Rua Sd	A sirene está ligada		Status	0	NÃO	-15,6794	-56,1749
	23/08/2024 19:31:57	MT - VÁRZEA GRANDE - Próx. Rua Sd	O veículo está bloqueado		Status	0	NÃO	-15,6794	-56,1749
	23/08/2024 19:31:57	MT - VÁRZEA GRANDE - Próx. Rua Sd	A sirene está ligada		Alerta de Software	0	NÃO	-15,6794	-56,1749
	23/08/2024 19:31:57	MT - VÁRZEA GRANDE - Próx. Rua Sd	Parada do Veículo		Alerta de Software	0	NÃO	-15,6794	-56,1749
	23/08/2024 19:29:57	MT - VÁRZEA GRANDE - Próx. Rua Sd	A sirene está ligada		Status	0	NÃO	-15,6794	-56,1749
	23/08/2024 19:29:57	MT - VÁRZEA GRANDE - Próx. Rua Sd	O veículo está bloqueado		Status	0	NÃO	-15,6794	-56,1749
	23/08/2024 19:29:57	MT - VÁRZEA GRANDE - Próx. Rua Sd	A sirene está ligada		Alerta de Software	0	NÃO	-15,6794	-56,1749
	23/08/2024 19:29:57	MT - VÁRZEA GRANDE - Próx. Rua Sd	Parada do Veículo		Alerta de Software	0	NÃO	-15,6794	-56,1749
	23/08/2024 19:27:57	MT - VÁRZEA GRANDE - Próx. Rua Sd	A sirene está ligada		Status	0	NÃO	-15,6794	-56,1749
	23/08/2024 19:27:57	MT - VÁRZEA GRANDE - Próx. Rua Sd	O veículo está bloqueado		Status	0	NÃO	-15,6794	-56,1749
	23/08/2024 19:27:57	MT - VÁRZEA GRANDE - Próx. Rua Sd	A sirene está ligada		Alerta de Software	0	NÃO	-15,6794	-56,1749
	23/08/2024 19:27:57	MT - VÁRZEA GRANDE - Próx. Rua Sd	Parada do Veículo		Alerta de Software	0	NÃO	-15,6794	-56,1749
	23/08/2024 19:25:57	MT - VÁRZEA GRANDE - Próx. Rua Sd	A sirene está ligada		Status	0	NÃO	-15,6794	-56,1749
	23/08/2024 19:25:57	MT - VÁRZEA GRANDE - Próx. Rua Sd	O veículo está bloqueado		Status	0	NÃO	-15,6794	-56,1749
	23/08/2024 19:25:57	MT - VÁRZEA GRANDE - Próx. Rua Sd	A sirene está ligada		Alerta de Software	0	NÃO	-15,6794	-56,1749
	23/08/2024 19:25:57	MT - VÁRZEA GRANDE - Próx. Rua Sd	Parada do Veículo		Alerta de Software	0	NÃO	-15,6794	-56,1749
	23/08/2024 19:23:57	MT - VÁRZEA GRANDE - Próx. Rua Sd	A sirene está ligada		Status	0	NÃO	-15,6794	-56,1749
	23/08/2024 19:23:57	MT - VÁRZEA GRANDE - Próx. Rua Sd	O veículo está bloqueado		Status	0	NÃO	-15,6794	-56,1749

RELATÓRIO ANALÍTICO POR VEÍCULO



Período: 21/08/2024 00:00:00 à 27/08/2024 23:59:59

Identificador: FWJ4C28 LUIZ SC R 450 2021

Placa: FWJ4C28

- Legenda:**
-  Mensagens enviadas do Veículo (Veículo -> Central)
 -  Mensagens enviadas do Veículo (Controle de Jornada Cliente)
 -  Mensagens enviadas da Central (Central -> Veículo)



Sentido:	Data e Hora:	Localização:	Mensagem:	Modo Emergência	Tipo Mensagem:	Vel. (Km/h)	Log ?	Latitude	Longitude
	23/08/2024 19:23:57	MT - VÁRZEA GRANDE - Próx. Rua Sd	A sirene está ligada		Alerta de Software	0	NÃO	-15,6794	-56,1749
	23/08/2024 19:23:57	MT - VÁRZEA GRANDE - Próx. Rua Sd	Parada do Veículo		Alerta de Software	0	NÃO	-15,6794	-56,1749
	23/08/2024 19:21:57	MT - VÁRZEA GRANDE - Próx. Rua Sd	A sirene está ligada		Status	0	NÃO	-15,6794	-56,1749
	23/08/2024 19:21:57	MT - VÁRZEA GRANDE - Próx. Rua Sd	O veículo está bloqueado		Status	0	NÃO	-15,6794	-56,1749
	23/08/2024 19:21:57	MT - VÁRZEA GRANDE - Próx. Rua Sd	A sirene está ligada		Alerta de Software	0	NÃO	-15,6794	-56,1749
	23/08/2024 19:21:57	MT - VÁRZEA GRANDE - Próx. Rua Sd	Parada do Veículo		Alerta de Software	0	NÃO	-15,6794	-56,1749
	23/08/2024 19:19:57	MT - VÁRZEA GRANDE - Próx. Rua Sd	A sirene está ligada		Status	0	NÃO	-15,6794	-56,1749
	23/08/2024 19:19:57	MT - VÁRZEA GRANDE - Próx. Rua Sd	O veículo está bloqueado		Status	0	NÃO	-15,6794	-56,1749
	23/08/2024 19:19:57	MT - VÁRZEA GRANDE - Próx. Rua Sd	A sirene está ligada		Alerta de Software	0	NÃO	-15,6794	-56,1749
	23/08/2024 19:19:57	MT - VÁRZEA GRANDE - Próx. Rua Sd	Parada do Veículo		Alerta de Software	0	NÃO	-15,6794	-56,1749
	23/08/2024 19:17:57	MT - VÁRZEA GRANDE - Próx. Rua Sd	A sirene está ligada		Status	0	NÃO	-15,6794	-56,1749
	23/08/2024 19:17:57	MT - VÁRZEA GRANDE - Próx. Rua Sd	O veículo está bloqueado		Status	0	NÃO	-15,6794	-56,1749
	23/08/2024 19:17:57	MT - VÁRZEA GRANDE - Próx. Rua Sd	A sirene está ligada		Alerta de Software	0	NÃO	-15,6794	-56,1749
	23/08/2024 19:17:57	MT - VÁRZEA GRANDE - Próx. Rua Sd	Parada do Veículo		Alerta de Software	0	NÃO	-15,6794	-56,1749
	23/08/2024 19:15:57	MT - VÁRZEA GRANDE - Próx. Rua Sd	A sirene está ligada		Status	0	NÃO	-15,6794	-56,1749
	23/08/2024 19:15:57	MT - VÁRZEA GRANDE - Próx. Rua Sd	O veículo está bloqueado		Status	0	NÃO	-15,6794	-56,1749
	23/08/2024 19:15:57	MT - VÁRZEA GRANDE - Próx. Rua Sd	A sirene está ligada		Alerta de Software	0	NÃO	-15,6794	-56,1749
	23/08/2024 19:15:57	MT - VÁRZEA GRANDE - Próx. Rua Sd	Parada do Veículo		Alerta de Software	0	NÃO	-15,6794	-56,1749
	23/08/2024 19:13:57	MT - VÁRZEA GRANDE - Próx. Rua Sd	A sirene está ligada		Status	0	NÃO	-15,6794	-56,1749
	23/08/2024 19:13:57	MT - VÁRZEA GRANDE - Próx. Rua Sd	O veículo está bloqueado		Status	0	NÃO	-15,6794	-56,1749
	23/08/2024 19:13:57	MT - VÁRZEA GRANDE - Próx. Rua Sd	A sirene está ligada		Alerta de Software	0	NÃO	-15,6794	-56,1749
	23/08/2024 19:13:57	MT - VÁRZEA GRANDE - Próx. Rua Sd	Parada do Veículo		Alerta de Software	0	NÃO	-15,6794	-56,1749
	23/08/2024 19:11:57	MT - VÁRZEA GRANDE - Próx. Rua Sd	A sirene está ligada		Status	0	NÃO	-15,6794	-56,1749
	23/08/2024 19:11:57	MT - VÁRZEA GRANDE - Próx. Rua Sd	O veículo está bloqueado		Status	0	NÃO	-15,6794	-56,1749
	23/08/2024 19:11:57	MT - VÁRZEA GRANDE - Próx. Rua Sd	A sirene está ligada		Alerta de Software	0	NÃO	-15,6794	-56,1749
	23/08/2024 19:11:57	MT - VÁRZEA GRANDE - Próx. Rua Sd	Parada do Veículo		Alerta de Software	0	NÃO	-15,6794	-56,1749
	23/08/2024 19:09:57	MT - VÁRZEA GRANDE - Próx. Rua Sd	A sirene está ligada		Status	0	NÃO	-15,6794	-56,1749
	23/08/2024 19:09:57	MT - VÁRZEA GRANDE - Próx. Rua Sd	O veículo está bloqueado		Status	0	NÃO	-15,6794	-56,1749
	23/08/2024 19:09:57	MT - VÁRZEA GRANDE - Próx. Rua Sd	A sirene está ligada		Alerta de Software	0	NÃO	-15,6794	-56,1749
	23/08/2024 19:09:57	MT - VÁRZEA GRANDE - Próx. Rua Sd	Parada do Veículo		Alerta de Software	0	NÃO	-15,6794	-56,1749
	23/08/2024 19:07:57	MT - VÁRZEA GRANDE - Próx. Rua Sd	A sirene está ligada		Status	0	NÃO	-15,6794	-56,1749
	23/08/2024 19:07:57	MT - VÁRZEA GRANDE - Próx. Rua Sd	O veículo está bloqueado		Status	0	NÃO	-15,6794	-56,1749
	23/08/2024 19:07:57	MT - VÁRZEA GRANDE - Próx. Rua Sd	A sirene está ligada		Alerta de Software	0	NÃO	-15,6794	-56,1749
	23/08/2024 19:07:57	MT - VÁRZEA GRANDE - Próx. Rua Sd	Parada do Veículo		Alerta de Software	0	NÃO	-15,6794	-56,1749
	23/08/2024 19:05:57	MT - VÁRZEA GRANDE - Próx. Rua Sd	A sirene está ligada		Status	0	NÃO	-15,6794	-56,1749
	23/08/2024 19:05:57	MT - VÁRZEA GRANDE - Próx. Rua Sd	O veículo está bloqueado		Status	0	NÃO	-15,6794	-56,1749
	23/08/2024 19:05:57	MT - VÁRZEA GRANDE - Próx. Rua Sd	A sirene está ligada		Alerta de Software	0	NÃO	-15,6794	-56,1749

RELATÓRIO ANALÍTICO POR VEÍCULO

Período: 21/08/2024 00:00:00 à 27/08/2024 23:59:59

Identificador: FWJ4C28 LUIZ SC R 450 2021

Placa: FWJ4C28

- Legenda:**
-  Mensagens enviadas do Veículo (Veículo -> Central)
 -  Mensagens enviadas do Veículo (Controle de Jornada Cliente)
 -  Mensagens enviadas da Central (Central -> Veículo)



Sentido:	Data e Hora:	Localização:	Mensagem:	Modo Emergência	Tipo Mensagem:	Vel. (Km/h)	Log ?	Latitude	Longitude
	23/08/2024 19:05:57	MT - VÁRZEA GRANDE - Próx. Rua Sd	Parada do Veículo		Alerta de Software	0	NÃO	-15,6794	-56,1749
	23/08/2024 19:03:57	MT - VÁRZEA GRANDE - Próx. Rua Sd	A sirene está ligada		Status	0	NÃO	-15,6794	-56,1749
	23/08/2024 19:03:57	MT - VÁRZEA GRANDE - Próx. Rua Sd	O veículo está bloqueado		Status	0	NÃO	-15,6794	-56,1749
	23/08/2024 19:03:57	MT - VÁRZEA GRANDE - Próx. Rua Sd	A sirene está ligada		Alerta de Software	0	NÃO	-15,6794	-56,1749
	23/08/2024 19:03:57	MT - VÁRZEA GRANDE - Próx. Rua Sd	Parada do Veículo		Alerta de Software	0	NÃO	-15,6794	-56,1749
	23/08/2024 19:01:57	MT - VÁRZEA GRANDE - Próx. Rua Sd	A sirene está ligada		Status	0	NÃO	-15,6794	-56,1749
	23/08/2024 19:01:57	MT - VÁRZEA GRANDE - Próx. Rua Sd	O veículo está bloqueado		Status	0	NÃO	-15,6794	-56,1749
	23/08/2024 19:01:57	MT - VÁRZEA GRANDE - Próx. Rua Sd	A sirene está ligada		Alerta de Software	0	NÃO	-15,6794	-56,1749
	23/08/2024 19:01:57	MT - VÁRZEA GRANDE - Próx. Rua Sd	Parada do Veículo		Alerta de Software	0	NÃO	-15,6794	-56,1749
	23/08/2024 18:59:57	MT - VÁRZEA GRANDE - Próx. Rua Sd	A sirene está ligada		Status	0	NÃO	-15,6794	-56,1749
	23/08/2024 18:59:57	MT - VÁRZEA GRANDE - Próx. Rua Sd	O veículo está bloqueado		Status	0	NÃO	-15,6794	-56,1749
	23/08/2024 18:59:57	MT - VÁRZEA GRANDE - Próx. Rua Sd	A sirene está ligada		Alerta de Software	0	NÃO	-15,6794	-56,1749
	23/08/2024 18:59:57	MT - VÁRZEA GRANDE - Próx. Rua Sd	Parada do Veículo		Alerta de Software	0	NÃO	-15,6794	-56,1749
	23/08/2024 18:57:57	MT - VÁRZEA GRANDE - Próx. Rua Sd	A sirene está ligada		Status	0	NÃO	-15,6794	-56,1749
	23/08/2024 18:57:57	MT - VÁRZEA GRANDE - Próx. Rua Sd	O veículo está bloqueado		Status	0	NÃO	-15,6794	-56,1749
	23/08/2024 18:57:57	MT - VÁRZEA GRANDE - Próx. Rua Sd	A sirene está ligada		Alerta de Software	0	NÃO	-15,6794	-56,1749
	23/08/2024 18:57:57	MT - VÁRZEA GRANDE - Próx. Rua Sd	Parada do Veículo		Alerta de Software	0	NÃO	-15,6794	-56,1749
	23/08/2024 18:55:57	MT - VÁRZEA GRANDE - Próx. Rua Sd	A sirene está ligada		Status	0	NÃO	-15,6794	-56,1749
	23/08/2024 18:55:57	MT - VÁRZEA GRANDE - Próx. Rua Sd	O veículo está bloqueado		Status	0	NÃO	-15,6794	-56,1749
	23/08/2024 18:55:57	MT - VÁRZEA GRANDE - Próx. Rua Sd	A sirene está ligada		Alerta de Software	0	NÃO	-15,6794	-56,1749
	23/08/2024 18:55:57	MT - VÁRZEA GRANDE - Próx. Rua Sd	Parada do Veículo		Alerta de Software	0	NÃO	-15,6794	-56,1749
	23/08/2024 18:55:31	MT - VÁRZEA GRANDE - Próx. Rua Sd	Porta do Motorista aberta		Evento	0	NÃO	-15,6794	-56,1749
	23/08/2024 18:55:31	MT - VÁRZEA GRANDE - Próx. Rua Sd	A sirene está ligada		Status	0	NÃO	-15,6794	-56,1749
	23/08/2024 18:55:31	MT - VÁRZEA GRANDE - Próx. Rua Sd	O veículo está bloqueado		Status	0	NÃO	-15,6794	-56,1749
	23/08/2024 18:55:31	MT - VÁRZEA GRANDE - Próx. Rua Sd	A sirene está ligada		Alerta de Software	0	NÃO	-15,6794	-56,1749
	23/08/2024 18:55:31	MT - VÁRZEA GRANDE - Próx. Rua Sd	Parada do Veículo		Alerta de Software	0	NÃO	-15,6794	-56,1749
	23/08/2024 18:53:57	MT - VÁRZEA GRANDE - Próx. Rua Sd	A sirene está ligada		Status	0	NÃO	-15,6794	-56,1749
	23/08/2024 18:53:57	MT - VÁRZEA GRANDE - Próx. Rua Sd	O veículo está bloqueado		Status	0	NÃO	-15,6794	-56,1749
	23/08/2024 18:53:57	MT - VÁRZEA GRANDE - Próx. Rua Sd	A sirene está ligada		Alerta de Software	0	NÃO	-15,6794	-56,1749
	23/08/2024 18:53:57	MT - VÁRZEA GRANDE - Próx. Rua Sd	Parada do Veículo		Alerta de Software	0	NÃO	-15,6794	-56,1749
	23/08/2024 18:51:57	MT - VÁRZEA GRANDE - Próx. Rua Sd	A sirene está ligada		Status	0	NÃO	-15,6794	-56,1749
	23/08/2024 18:51:57	MT - VÁRZEA GRANDE - Próx. Rua Sd	O veículo está bloqueado		Status	0	NÃO	-15,6794	-56,1749
	23/08/2024 18:51:57	MT - VÁRZEA GRANDE - Próx. Rua Sd	A sirene está ligada		Alerta de Software	0	NÃO	-15,6794	-56,1749
	23/08/2024 18:51:57	MT - VÁRZEA GRANDE - Próx. Rua Sd	Parada do Veículo		Alerta de Software	0	NÃO	-15,6794	-56,1749
	23/08/2024 18:49:57	MT - VÁRZEA GRANDE - Próx. Rua Sd	A sirene está ligada		Status	0	NÃO	-15,6794	-56,1749
	23/08/2024 18:49:57	MT - VÁRZEA GRANDE - Próx. Rua Sd	O veículo está bloqueado		Status	0	NÃO	-15,6794	-56,1749
	23/08/2024 18:49:57	MT - VÁRZEA GRANDE - Próx. Rua Sd	A sirene está ligada		Alerta de Software	0	NÃO	-15,6794	-56,1749

RELATÓRIO ANALÍTICO POR VEÍCULO

Período: 21/08/2024 00:00:00 à 27/08/2024 23:59:59

Identificador: FWJ4C28 LUIZ SC R 450 2021

Placa: FWJ4C28

- Legenda:**
-  Mensagens enviadas do Veículo (Veículo -> Central)
 -  Mensagens enviadas do Veículo (Controle de Jornada Cliente)
 -  Mensagens enviadas da Central (Central -> Veículo)



Sentido:	Data e Hora:	Localização:	Mensagem:	Modo Emergência	Tipo Mensagem:	Vel. (Km/h)	Log ?	Latitude	Longitude
	23/08/2024 18:49:57	MT - VÁRZEA GRANDE - Próx. Rua Sd	Parada do Veículo		Alerta de Software	0	NÃO	-15,6794	-56,1749
	23/08/2024 18:47:57	MT - VÁRZEA GRANDE - Próx. Rua Sd	A sirene está ligada		Status	0	NÃO	-15,6794	-56,1749
	23/08/2024 18:47:57	MT - VÁRZEA GRANDE - Próx. Rua Sd	O veículo está bloqueado		Status	0	NÃO	-15,6794	-56,1749
	23/08/2024 18:47:57	MT - VÁRZEA GRANDE - Próx. Rua Sd	A sirene está ligada		Alerta de Software	0	NÃO	-15,6794	-56,1749
	23/08/2024 18:47:57	MT - VÁRZEA GRANDE - Próx. Rua Sd	Parada do Veículo		Alerta de Software	0	NÃO	-15,6794	-56,1749
	23/08/2024 18:45:57	MT - VÁRZEA GRANDE - Próx. Rua Sd	A sirene está ligada		Status	0	NÃO	-15,6794	-56,1749
	23/08/2024 18:45:57	MT - VÁRZEA GRANDE - Próx. Rua Sd	O veículo está bloqueado		Status	0	NÃO	-15,6794	-56,1749
	23/08/2024 18:45:57	MT - VÁRZEA GRANDE - Próx. Rua Sd	A sirene está ligada		Alerta de Software	0	NÃO	-15,6794	-56,1749
	23/08/2024 18:45:57	MT - VÁRZEA GRANDE - Próx. Rua Sd	Parada do Veículo		Alerta de Software	0	NÃO	-15,6794	-56,1749
	23/08/2024 18:43:57	MT - VÁRZEA GRANDE - Próx. Rua Sd	A sirene está ligada		Status	0	NÃO	-15,6794	-56,1749
	23/08/2024 18:43:57	MT - VÁRZEA GRANDE - Próx. Rua Sd	O veículo está bloqueado		Status	0	NÃO	-15,6794	-56,1749
	23/08/2024 18:43:57	MT - VÁRZEA GRANDE - Próx. Rua Sd	A sirene está ligada		Alerta de Software	0	NÃO	-15,6794	-56,1749
	23/08/2024 18:43:57	MT - VÁRZEA GRANDE - Próx. Rua Sd	Parada do Veículo		Alerta de Software	0	NÃO	-15,6794	-56,1749
	23/08/2024 18:41:57	MT - VÁRZEA GRANDE - Próx. Rua Sd	A sirene está ligada		Status	0	NÃO	-15,6794	-56,1749
	23/08/2024 18:41:57	MT - VÁRZEA GRANDE - Próx. Rua Sd	O veículo está bloqueado		Status	0	NÃO	-15,6794	-56,1749
	23/08/2024 18:41:57	MT - VÁRZEA GRANDE - Próx. Rua Sd	A sirene está ligada		Alerta de Software	0	NÃO	-15,6794	-56,1749
	23/08/2024 18:41:57	MT - VÁRZEA GRANDE - Próx. Rua Sd	Parada do Veículo		Alerta de Software	0	NÃO	-15,6794	-56,1749
	23/08/2024 18:39:57	MT - VÁRZEA GRANDE - Próx. Rua Sd	A sirene está ligada		Status	0	NÃO	-15,6794	-56,1749
	23/08/2024 18:39:57	MT - VÁRZEA GRANDE - Próx. Rua Sd	O veículo está bloqueado		Status	0	NÃO	-15,6794	-56,1749
	23/08/2024 18:39:57	MT - VÁRZEA GRANDE - Próx. Rua Sd	A sirene está ligada		Alerta de Software	0	NÃO	-15,6794	-56,1749
	23/08/2024 18:39:57	MT - VÁRZEA GRANDE - Próx. Rua Sd	Parada do Veículo		Alerta de Software	0	NÃO	-15,6794	-56,1749
	23/08/2024 18:37:57	MT - VÁRZEA GRANDE - Próx. Rua Sd	A sirene está ligada		Status	0	NÃO	-15,6794	-56,1749
	23/08/2024 18:37:57	MT - VÁRZEA GRANDE - Próx. Rua Sd	O veículo está bloqueado		Status	0	NÃO	-15,6794	-56,1749
	23/08/2024 18:37:57	MT - VÁRZEA GRANDE - Próx. Rua Sd	A sirene está ligada		Alerta de Software	0	NÃO	-15,6794	-56,1749
	23/08/2024 18:37:57	MT - VÁRZEA GRANDE - Próx. Rua Sd	Parada do Veículo		Alerta de Software	0	NÃO	-15,6794	-56,1749
	23/08/2024 18:35:57	MT - VÁRZEA GRANDE - Próx. Rua Sd	A sirene está ligada		Status	0	NÃO	-15,6794	-56,1749
	23/08/2024 18:35:57	MT - VÁRZEA GRANDE - Próx. Rua Sd	O veículo está bloqueado		Status	0	NÃO	-15,6794	-56,1749
	23/08/2024 18:35:57	MT - VÁRZEA GRANDE - Próx. Rua Sd	A sirene está ligada		Alerta de Software	0	NÃO	-15,6794	-56,1749
	23/08/2024 18:35:57	MT - VÁRZEA GRANDE - Próx. Rua Sd	Parada do Veículo		Alerta de Software	0	NÃO	-15,6794	-56,1749
	23/08/2024 18:33:57	MT - VÁRZEA GRANDE - Próx. Rua Sd	A sirene está ligada		Status	0	NÃO	-15,6794	-56,1749
	23/08/2024 18:33:57	MT - VÁRZEA GRANDE - Próx. Rua Sd	O veículo está bloqueado		Status	0	NÃO	-15,6794	-56,1749
	23/08/2024 18:33:57	MT - VÁRZEA GRANDE - Próx. Rua Sd	A sirene está ligada		Alerta de Software	0	NÃO	-15,6794	-56,1749
	23/08/2024 18:33:57	MT - VÁRZEA GRANDE - Próx. Rua Sd	Parada do Veículo		Alerta de Software	0	NÃO	-15,6794	-56,1749
	23/08/2024 18:31:57	MT - VÁRZEA GRANDE - Próx. Rua Sd	A sirene está ligada		Status	0	NÃO	-15,6794	-56,1749
	23/08/2024 18:31:57	MT - VÁRZEA GRANDE - Próx. Rua Sd	O veículo está bloqueado		Status	0	NÃO	-15,6794	-56,1749
	23/08/2024 18:31:57	MT - VÁRZEA GRANDE - Próx. Rua Sd	A sirene está ligada		Alerta de Software	0	NÃO	-15,6794	-56,1749
	23/08/2024 18:31:57	MT - VÁRZEA GRANDE - Próx. Rua Sd	Parada do Veículo		Alerta de Software	0	NÃO	-15,6794	-56,1749

RELATÓRIO ANALÍTICO POR VEÍCULO

Período: 21/08/2024 00:00:00 à 27/08/2024 23:59:59

Identificador: FWJ4C28 LUIZ SC R 450 2021

Placa: FWJ4C28

- Legenda:**
-  Mensagens enviadas do Veículo (Veículo -> Central)
 -  Mensagens enviadas do Veículo (Controle de Jornada Cliente)
 -  Mensagens enviadas da Central (Central -> Veículo)



Sentido:	Data e Hora:	Localização:	Mensagem:	Modo Emergência	Tipo Mensagem:	Vel. (Km/h)	Log ?	Latitude	Longitude
	23/08/2024 18:29:57	MT - VÁRZEA GRANDE - Próx. Rua Sd	A sirene está ligada		Status	0	NÃO	-15,6794	-56,1749
	23/08/2024 18:29:57	MT - VÁRZEA GRANDE - Próx. Rua Sd	O veículo está bloqueado		Status	0	NÃO	-15,6794	-56,1749
	23/08/2024 18:29:57	MT - VÁRZEA GRANDE - Próx. Rua Sd	A sirene está ligada		Alerta de Software	0	NÃO	-15,6794	-56,1749
	23/08/2024 18:29:57	MT - VÁRZEA GRANDE - Próx. Rua Sd	Parada do Veículo		Alerta de Software	0	NÃO	-15,6794	-56,1749
	23/08/2024 18:27:57	MT - VÁRZEA GRANDE - Próx. Rua Sd	A sirene está ligada		Status	0	NÃO	-15,6794	-56,1749
	23/08/2024 18:27:57	MT - VÁRZEA GRANDE - Próx. Rua Sd	O veículo está bloqueado		Status	0	NÃO	-15,6794	-56,1749
	23/08/2024 18:27:57	MT - VÁRZEA GRANDE - Próx. Rua Sd	A sirene está ligada		Alerta de Software	0	NÃO	-15,6794	-56,1749
	23/08/2024 18:27:57	MT - VÁRZEA GRANDE - Próx. Rua Sd	Parada do Veículo		Alerta de Software	0	NÃO	-15,6794	-56,1749
	23/08/2024 18:25:57	MT - VÁRZEA GRANDE - Próx. Rua Sd	A sirene está ligada		Status	0	NÃO	-15,6794	-56,1749
	23/08/2024 18:25:57	MT - VÁRZEA GRANDE - Próx. Rua Sd	O veículo está bloqueado		Status	0	NÃO	-15,6794	-56,1749
	23/08/2024 18:25:57	MT - VÁRZEA GRANDE - Próx. Rua Sd	A sirene está ligada		Alerta de Software	0	NÃO	-15,6794	-56,1749
	23/08/2024 18:25:57	MT - VÁRZEA GRANDE - Próx. Rua Sd	Parada do Veículo		Alerta de Software	0	NÃO	-15,6794	-56,1749
	23/08/2024 18:23:57	MT - VÁRZEA GRANDE - Próx. Rua Sd	A sirene está ligada		Status	0	NÃO	-15,6794	-56,1749
	23/08/2024 18:23:57	MT - VÁRZEA GRANDE - Próx. Rua Sd	O veículo está bloqueado		Status	0	NÃO	-15,6794	-56,1749
	23/08/2024 18:23:57	MT - VÁRZEA GRANDE - Próx. Rua Sd	A sirene está ligada		Alerta de Software	0	NÃO	-15,6794	-56,1749
	23/08/2024 18:23:57	MT - VÁRZEA GRANDE - Próx. Rua Sd	Parada do Veículo		Alerta de Software	0	NÃO	-15,6794	-56,1749
	23/08/2024 18:21:57	MT - VÁRZEA GRANDE - Próx. Rua Sd	A sirene está ligada		Status	0	NÃO	-15,6794	-56,1749
	23/08/2024 18:21:57	MT - VÁRZEA GRANDE - Próx. Rua Sd	O veículo está bloqueado		Status	0	NÃO	-15,6794	-56,1749
	23/08/2024 18:21:57	MT - VÁRZEA GRANDE - Próx. Rua Sd	A sirene está ligada		Alerta de Software	0	NÃO	-15,6794	-56,1749
	23/08/2024 18:21:57	MT - VÁRZEA GRANDE - Próx. Rua Sd	Parada do Veículo		Alerta de Software	0	NÃO	-15,6794	-56,1749
	23/08/2024 18:19:57	MT - VÁRZEA GRANDE - Próx. Rua Sd	A sirene está ligada		Status	0	NÃO	-15,6794	-56,1749
	23/08/2024 18:19:57	MT - VÁRZEA GRANDE - Próx. Rua Sd	O veículo está bloqueado		Status	0	NÃO	-15,6794	-56,1749
	23/08/2024 18:19:57	MT - VÁRZEA GRANDE - Próx. Rua Sd	A sirene está ligada		Alerta de Software	0	NÃO	-15,6794	-56,1749
	23/08/2024 18:19:57	MT - VÁRZEA GRANDE - Próx. Rua Sd	Parada do Veículo		Alerta de Software	0	NÃO	-15,6794	-56,1749
	23/08/2024 18:17:57	MT - VÁRZEA GRANDE - Próx. Rua Sd	A sirene está ligada		Status	0	NÃO	-15,6794	-56,1749
	23/08/2024 18:17:57	MT - VÁRZEA GRANDE - Próx. Rua Sd	O veículo está bloqueado		Status	0	NÃO	-15,6794	-56,1749
	23/08/2024 18:17:57	MT - VÁRZEA GRANDE - Próx. Rua Sd	A sirene está ligada		Alerta de Software	0	NÃO	-15,6794	-56,1749
	23/08/2024 18:17:57	MT - VÁRZEA GRANDE - Próx. Rua Sd	Parada do Veículo		Alerta de Software	0	NÃO	-15,6794	-56,1749
	23/08/2024 18:15:57	MT - VÁRZEA GRANDE - Próx. Rua Sd	A sirene está ligada		Status	0	NÃO	-15,6794	-56,1749
	23/08/2024 18:15:57	MT - VÁRZEA GRANDE - Próx. Rua Sd	O veículo está bloqueado		Status	0	NÃO	-15,6794	-56,1749
	23/08/2024 18:15:57	MT - VÁRZEA GRANDE - Próx. Rua Sd	A sirene está ligada		Alerta de Software	0	NÃO	-15,6794	-56,1749
	23/08/2024 18:15:57	MT - VÁRZEA GRANDE - Próx. Rua Sd	Parada do Veículo		Alerta de Software	0	NÃO	-15,6794	-56,1749
	23/08/2024 18:13:57	MT - VÁRZEA GRANDE - Próx. Rua Sd	A sirene está ligada		Status	0	NÃO	-15,6794	-56,1749
	23/08/2024 18:13:57	MT - VÁRZEA GRANDE - Próx. Rua Sd	O veículo está bloqueado		Status	0	NÃO	-15,6794	-56,1749
	23/08/2024 18:13:57	MT - VÁRZEA GRANDE - Próx. Rua Sd	A sirene está ligada		Alerta de Software	0	NÃO	-15,6794	-56,1749
	23/08/2024 18:13:57	MT - VÁRZEA GRANDE - Próx. Rua Sd	Parada do Veículo		Alerta de Software	0	NÃO	-15,6794	-56,1749
	23/08/2024 18:11:57	MT - VÁRZEA GRANDE - Próx. Rua Sd	A sirene está ligada		Status	0	NÃO	-15,6794	-56,1749

RELATÓRIO ANALÍTICO POR VEÍCULO

Período: 21/08/2024 00:00:00 à 27/08/2024 23:59:59

Identificador: FWJ4C28 LUIZ SC R 450 2021

Placa: FWJ4C28

Legenda:

Mensagens enviadas do Veículo (Veículo -> Central)

Mensagens enviadas do Veículo (Controle de Jornada Cliente)

Mensagens enviadas da Central (Central -> Veículo)



Sentido:	Data e Hora:	Localização:	Mensagem:	Modo Emergência	Tipo Mensagem:	Vel. (Km/h)	Log ?	Latitude	Longitude
	23/08/2024 18:11:57	MT - VÁRZEA GRANDE - Próx. Rua Sd	O veículo está bloqueado		Status	0	NÃO	-15,6794	-56,1749
	23/08/2024 18:11:57	MT - VÁRZEA GRANDE - Próx. Rua Sd	A sirene está ligada		Alerta de Software	0	NÃO	-15,6794	-56,1749
	23/08/2024 18:11:57	MT - VÁRZEA GRANDE - Próx. Rua Sd	Parada do Veículo		Alerta de Software	0	NÃO	-15,6794	-56,1749
	23/08/2024 18:09:57	MT - VÁRZEA GRANDE - Próx. Rua Sd	A sirene está ligada		Status	0	NÃO	-15,6794	-56,1749
	23/08/2024 18:09:57	MT - VÁRZEA GRANDE - Próx. Rua Sd	O veículo está bloqueado		Status	0	NÃO	-15,6794	-56,1749
	23/08/2024 18:09:57	MT - VÁRZEA GRANDE - Próx. Rua Sd	A sirene está ligada		Alerta de Software	0	NÃO	-15,6794	-56,1749
	23/08/2024 18:09:57	MT - VÁRZEA GRANDE - Próx. Rua Sd	Parada do Veículo		Alerta de Software	0	NÃO	-15,6794	-56,1749
	23/08/2024 18:07:57	MT - VÁRZEA GRANDE - Próx. Rua Sd	A sirene está ligada		Status	0	NÃO	-15,6794	-56,1749
	23/08/2024 18:07:57	MT - VÁRZEA GRANDE - Próx. Rua Sd	O veículo está bloqueado		Status	0	NÃO	-15,6794	-56,1749
	23/08/2024 18:07:57	MT - VÁRZEA GRANDE - Próx. Rua Sd	A sirene está ligada		Alerta de Software	0	NÃO	-15,6794	-56,1749
	23/08/2024 18:07:57	MT - VÁRZEA GRANDE - Próx. Rua Sd	Parada do Veículo		Alerta de Software	0	NÃO	-15,6794	-56,1749
	23/08/2024 18:06:22	MENSAGEM ENVIADA PELA CENTRAL Enviada por: integração	Ligar Bloqueio		Comando		-		
	23/08/2024 18:06:21	MENSAGEM ENVIADA PELA CENTRAL Enviada por: integração	MENSAGEM IIVRE:VEICULO BLOQUEADO		Macro		-		
	23/08/2024 18:05:57	MT - VÁRZEA GRANDE - Próx. Rua Sd	A sirene está ligada		Status	0	NÃO	-15,6794	-56,1749
	23/08/2024 18:05:57	MT - VÁRZEA GRANDE - Próx. Rua Sd	O veículo está bloqueado		Status	0	NÃO	-15,6794	-56,1749
	23/08/2024 18:05:57	MT - VÁRZEA GRANDE - Próx. Rua Sd	A sirene está ligada		Alerta de Software	0	NÃO	-15,6794	-56,1749
	23/08/2024 18:05:57	MT - VÁRZEA GRANDE - Próx. Rua Sd	Parada do Veículo		Alerta de Software	0	NÃO	-15,6794	-56,1749
	23/08/2024 18:04:58	MT - VÁRZEA GRANDE - Próx. Rua Sd	Porta do Motorista aberta		Evento	0	NÃO	-15,6794	-56,1749
	23/08/2024 18:04:58	MT - VÁRZEA GRANDE - Próx. Rua Sd	A sirene está ligada		Status	0	NÃO	-15,6794	-56,1749
	23/08/2024 18:04:58	MT - VÁRZEA GRANDE - Próx. Rua Sd	O veículo está bloqueado		Status	0	NÃO	-15,6794	-56,1749
	23/08/2024 18:04:58	MT - VÁRZEA GRANDE - Próx. Rua Sd	A sirene está ligada		Alerta de Software	0	NÃO	-15,6794	-56,1749
	23/08/2024 18:04:58	MT - VÁRZEA GRANDE - Próx. Rua Sd	Parada do Veículo		Alerta de Software	0	NÃO	-15,6794	-56,1749
	23/08/2024 18:04:45	MT - VÁRZEA GRANDE - Próx. Rua Sd	10 PERNOITE 10 PERNOITE: LOCAL:MARAJO PREVISAO DE REINICIO DATA:24/08/24 HORA:06:00 ID MOTORISTA:7200		Macro		NÃO	-15,6794	-56,1749
	23/08/2024 18:04:45	MT - VÁRZEA GRANDE - Próx. Rua Sd	A sirene está ligada		Alerta de Software		NÃO	-15,6794	-56,1749
	23/08/2024 18:03:57	MT - VÁRZEA GRANDE - Próx. Rua Sd	A sirene está ligada		Status	0	NÃO	-15,6794	-56,1749
	23/08/2024 18:03:57	MT - VÁRZEA GRANDE - Próx. Rua Sd	O veículo está bloqueado		Status	0	NÃO	-15,6794	-56,1749
	23/08/2024 18:03:57	MT - VÁRZEA GRANDE - Próx. Rua Sd	A sirene está ligada		Alerta de Software	0	NÃO	-15,6794	-56,1749
	23/08/2024 18:03:57	MT - VÁRZEA GRANDE - Próx. Rua Sd	Parada do Veículo		Alerta de Software	0	NÃO	-15,6794	-56,1749
	23/08/2024 18:03:32	MT - VÁRZEA GRANDE - Próx. Rua Sd	10 PERNOITE 10 PERNOITE: LOCAL:MARAJO PREVISAO DE REINICIO DATA:24/08/24 HORA:06:00 ID MOTORISTA:		Macro		NÃO	-15,6794	-56,1749
	23/08/2024 18:03:32	MT - VÁRZEA GRANDE - Próx. Rua Sd	A sirene está ligada		Alerta de Software		NÃO	-15,6794	-56,1749

RELATÓRIO ANALÍTICO POR VEÍCULO














Período: 21/08/2024 00:00:00 à 27/08/2024 23:59:59

Identificador: FWJ4C28 LUIZ SC R 450 2021

Placa: FWJ4C28

- Legenda:**
-  Mensagens enviadas do Veículo (Veículo -> Central)
 -  Mensagens enviadas do Veículo (Controle de Jornada Cliente)
 -  Mensagens enviadas da Central (Central -> Veículo)






Sentido:	Data e Hora:	Localização:	Mensagem:	Modo Emergência	Tipo Mensagem:	Vel. (Km/h)	Log ?	Latitude	Longitude
	23/08/2024 18:02:59	MT - VÁRZEA GRANDE - Próx. Rua Sd	A sirene está ligada		Status	0	NÃO	-15,6794	-56,1749
	23/08/2024 18:02:59	MT - VÁRZEA GRANDE - Próx. Rua Sd	Ignição desligada		Evento	0	NÃO	-15,6794	-56,1749
	23/08/2024 18:02:59	MT - VÁRZEA GRANDE - Próx. Rua Sd	A sirene está ligada		Alerta de Software	0	NÃO	-15,6794	-56,1749
	23/08/2024 18:02:59	MT - VÁRZEA GRANDE - Próx. Rua Sd	Parada do Veículo		Alerta de Software	0	NÃO	-15,6794	-56,1749
	23/08/2024 18:01:57	MT - VÁRZEA GRANDE - Próx. Rodovia dos Imigrantes	Ignição ligada		Status	4	NÃO	-15,6794	-56,1748
	23/08/2024 18:01:57	MT - VÁRZEA GRANDE - Próx. Rodovia dos Imigrantes	A sirene está ligada		Status	4	NÃO	-15,6794	-56,1748
	23/08/2024 18:01:57	MT - VÁRZEA GRANDE - Próx. Rodovia dos Imigrantes	A sirene está ligada		Alerta de Software	4	NÃO	-15,6794	-56,1748
	23/08/2024 18:00:53	MT - VÁRZEA GRANDE - Próx. Rua Sd	Ignição ligada		Evento	0	NÃO	-15,6793	-56,1749
	23/08/2024 18:00:53	MT - VÁRZEA GRANDE - Próx. Rua Sd	A sirene está ligada		Status	0	NÃO	-15,6793	-56,1749
	23/08/2024 18:00:53	MT - VÁRZEA GRANDE - Próx. Rua Sd	A sirene está ligada		Alerta de Software	0	NÃO	-15,6793	-56,1749
	23/08/2024 18:00:53	MT - VÁRZEA GRANDE - Próx. Rua Sd	Parada do Veículo		Alerta de Software	0	NÃO	-15,6793	-56,1749
	23/08/2024 17:59:57	MT - VÁRZEA GRANDE - Próx. Rua Sd	A sirene está ligada		Status	0	NÃO	-15,6793	-56,1749
	23/08/2024 17:59:57	MT - VÁRZEA GRANDE - Próx. Rua Sd	A sirene está ligada		Alerta de Software	0	NÃO	-15,6793	-56,1749
	23/08/2024 17:59:57	MT - VÁRZEA GRANDE - Próx. Rua Sd	Parada do Veículo		Alerta de Software	0	NÃO	-15,6793	-56,1749
	23/08/2024 17:57:57	MT - VÁRZEA GRANDE - Próx. Rua Sd	A sirene está ligada		Status	0	NÃO	-15,6793	-56,1749
	23/08/2024 17:57:57	MT - VÁRZEA GRANDE - Próx. Rua Sd	A sirene está ligada		Alerta de Software	0	NÃO	-15,6793	-56,1749
	23/08/2024 17:57:57	MT - VÁRZEA GRANDE - Próx. Rua Sd	Parada do Veículo		Alerta de Software	0	NÃO	-15,6793	-56,1749
	23/08/2024 17:55:57	MT - VÁRZEA GRANDE - Próx. Rua Sd	A sirene está ligada		Status	0	NÃO	-15,6793	-56,1749
	23/08/2024 17:55:57	MT - VÁRZEA GRANDE - Próx. Rua Sd	A sirene está ligada		Alerta de Software	0	NÃO	-15,6793	-56,1749
	23/08/2024 17:55:57	MT - VÁRZEA GRANDE - Próx. Rua Sd	Parada do Veículo		Alerta de Software	0	NÃO	-15,6793	-56,1749
	23/08/2024 17:54:41	MT - VÁRZEA GRANDE - Próx. Rua Sd	A sirene está ligada		Status	0	NÃO	-15,6793	-56,1749
	23/08/2024 17:54:41	MT - VÁRZEA GRANDE - Próx. Rua Sd	Ignição desligada		Evento	0	NÃO	-15,6793	-56,1749
	23/08/2024 17:54:41	MT - VÁRZEA GRANDE - Próx. Rua Sd	A sirene está ligada		Alerta de Software	0	NÃO	-15,6793	-56,1749
	23/08/2024 17:54:41	MT - VÁRZEA GRANDE - Próx. Rua Sd	Parada do Veículo		Alerta de Software	0	NÃO	-15,6793	-56,1749
	23/08/2024 17:53:57	MT - VÁRZEA GRANDE - Próx. Rua Sd	Ignição ligada		Status	1	NÃO	-15,6794	-56,1749
	23/08/2024 17:53:57	MT - VÁRZEA GRANDE - Próx. Rua Sd	A sirene está ligada		Status	1	NÃO	-15,6794	-56,1749
	23/08/2024 17:53:57	MT - VÁRZEA GRANDE - Próx. Rua Sd	A sirene está ligada		Alerta de Software	1	NÃO	-15,6794	-56,1749
	23/08/2024 17:51:57	MT - VÁRZEA GRANDE - Próx. Rua Sd	Ignição ligada		Status	1	NÃO	-15,6794	-56,1749
	23/08/2024 17:51:57	MT - VÁRZEA GRANDE - Próx. Rua Sd	A sirene está ligada		Status	1	NÃO	-15,6794	-56,1749
	23/08/2024 17:51:57	MT - VÁRZEA GRANDE - Próx. Rua Sd	A sirene está ligada		Alerta de Software	1	NÃO	-15,6794	-56,1749
	23/08/2024 17:51:32	MT - VÁRZEA GRANDE - Próx. Rua Sd	Ignição ligada		Evento	0	NÃO	-15,6794	-56,1749
	23/08/2024 17:51:32	MT - VÁRZEA GRANDE - Próx. Rua Sd	A sirene está ligada		Status	0	NÃO	-15,6794	-56,1749
	23/08/2024 17:51:32	MT - VÁRZEA GRANDE - Próx. Rua Sd	A sirene está ligada		Alerta de Software	0	NÃO	-15,6794	-56,1749
	23/08/2024 17:51:32	MT - VÁRZEA GRANDE - Próx. Rua Sd	Parada do Veículo		Alerta de Software	0	NÃO	-15,6794	-56,1749
	23/08/2024 17:51:07	MT - VÁRZEA GRANDE - Próx. Rua Sd	A sirene está ligada		Status	0	NÃO	-15,6794	-56,1749
	23/08/2024 17:51:07	MT - VÁRZEA GRANDE - Próx. Rua Sd	Ignição desligada		Evento	0	NÃO	-15,6794	-56,1749
	23/08/2024 17:51:07	MT - VÁRZEA GRANDE - Próx. Rua Sd	A sirene está ligada		Alerta de Software	0	NÃO	-15,6794	-56,1749

RELATÓRIO ANALÍTICO POR VEÍCULO





Período: 21/08/2024 00:00:00 à 27/08/2024 23:59:59

Identificador: FWJ4C28 LUIZ SC R 450 2021

Placa: FWJ4C28

- Legenda:**
-  Mensagens enviadas do Veículo (Veículo -> Central)
 -  Mensagens enviadas do Veículo (Controle de Jornada Cliente)
 -  Mensagens enviadas da Central (Central -> Veículo)



Sentido:	Data e Hora:	Localização:	Mensagem:	Modo Emergência	Tipo Mensagem:	Vel. (Km/h)	Log ?	Latitude	Longitude
	23/08/2024 17:51:07	MT - VÁRZEA GRANDE - Próx. Rua Sd	Parada do Veículo		Alerta de Software	0	NÃO	-15,6794	-56,1749
	23/08/2024 17:49:57	MT - VÁRZEA GRANDE - Próx. Rua Sd	Ignição ligada		Status	0	NÃO	-15,6794	-56,1749
	23/08/2024 17:49:57	MT - VÁRZEA GRANDE - Próx. Rua Sd	A sirene está ligada		Status	0	NÃO	-15,6794	-56,1749
	23/08/2024 17:49:57	MT - VÁRZEA GRANDE - Próx. Rua Sd	A sirene está ligada		Alerta de Software	0	NÃO	-15,6794	-56,1749
	23/08/2024 17:49:57	MT - VÁRZEA GRANDE - Próx. Rua Sd	Parada do Veículo		Alerta de Software	0	NÃO	-15,6794	-56,1749
	23/08/2024 17:47:57	MT - VÁRZEA GRANDE - Próx. Rua Sd	Ignição ligada		Status	4	NÃO	-15,6798	-56,1751
	23/08/2024 17:47:57	MT - VÁRZEA GRANDE - Próx. Rua Sd	A sirene está ligada		Status	4	NÃO	-15,6798	-56,1751
	23/08/2024 17:47:57	MT - VÁRZEA GRANDE - Próx. Rua Sd	A sirene está ligada		Alerta de Software	4	NÃO	-15,6798	-56,1751
	23/08/2024 17:47:35	MT - VÁRZEA GRANDE - Próx. Rua Sd	Ignição ligada		Evento	0	NÃO	-15,6798	-56,1752
	23/08/2024 17:47:35	MT - VÁRZEA GRANDE - Próx. Rua Sd	A sirene está ligada		Status	0	NÃO	-15,6798	-56,1752
	23/08/2024 17:47:35	MT - VÁRZEA GRANDE - Próx. Rua Sd	A sirene está ligada		Alerta de Software	0	NÃO	-15,6798	-56,1752
	23/08/2024 17:47:35	MT - VÁRZEA GRANDE - Próx. Rua Sd	Parada do Veículo		Alerta de Software	0	NÃO	-15,6798	-56,1752
	23/08/2024 17:45:57	MT - VÁRZEA GRANDE - Próx. Rua Sd	A sirene está ligada		Status	0	NÃO	-15,6798	-56,1752
	23/08/2024 17:45:57	MT - VÁRZEA GRANDE - Próx. Rua Sd	A sirene está ligada		Alerta de Software	0	NÃO	-15,6798	-56,1752
	23/08/2024 17:45:57	MT - VÁRZEA GRANDE - Próx. Rua Sd	Parada do Veículo		Alerta de Software	0	NÃO	-15,6798	-56,1752
	23/08/2024 17:43:57	MT - VÁRZEA GRANDE - Próx. Rua Sd	A sirene está ligada		Status	0	NÃO	-15,6798	-56,1752
	23/08/2024 17:43:57	MT - VÁRZEA GRANDE - Próx. Rua Sd	A sirene está ligada		Alerta de Software	0	NÃO	-15,6798	-56,1752
	23/08/2024 17:43:57	MT - VÁRZEA GRANDE - Próx. Rua Sd	Parada do Veículo		Alerta de Software	0	NÃO	-15,6798	-56,1752
	23/08/2024 17:41:57	MT - VÁRZEA GRANDE - Próx. Rua Sd	A sirene está ligada		Status	0	NÃO	-15,6798	-56,1752
	23/08/2024 17:41:57	MT - VÁRZEA GRANDE - Próx. Rua Sd	A sirene está ligada		Alerta de Software	0	NÃO	-15,6798	-56,1752
	23/08/2024 17:41:57	MT - VÁRZEA GRANDE - Próx. Rua Sd	Parada do Veículo		Alerta de Software	0	NÃO	-15,6798	-56,1752
	23/08/2024 17:39:57	MT - VÁRZEA GRANDE - Próx. Rua Sd	A sirene está ligada		Status	0	NÃO	-15,6799	-56,1752
	23/08/2024 17:39:57	MT - VÁRZEA GRANDE - Próx. Rua Sd	A sirene está ligada		Alerta de Software	0	NÃO	-15,6799	-56,1752
	23/08/2024 17:39:57	MT - VÁRZEA GRANDE - Próx. Rua Sd	Parada do Veículo		Alerta de Software	0	NÃO	-15,6799	-56,1752
	23/08/2024 17:37:57	MT - VÁRZEA GRANDE - Próx. Rua Sd	A sirene está ligada		Status	0	NÃO	-15,6799	-56,1752
	23/08/2024 17:37:57	MT - VÁRZEA GRANDE - Próx. Rua Sd	A sirene está ligada		Alerta de Software	0	NÃO	-15,6799	-56,1752
	23/08/2024 17:37:57	MT - VÁRZEA GRANDE - Próx. Rua Sd	Parada do Veículo		Alerta de Software	0	NÃO	-15,6799	-56,1752
	23/08/2024 17:35:57	MT - VÁRZEA GRANDE - Próx. Rua Sd	A sirene está ligada		Status	0	NÃO	-15,6799	-56,1752
	23/08/2024 17:35:57	MT - VÁRZEA GRANDE - Próx. Rua Sd	A sirene está ligada		Alerta de Software	0	NÃO	-15,6799	-56,1752
	23/08/2024 17:35:57	MT - VÁRZEA GRANDE - Próx. Rua Sd	Parada do Veículo		Alerta de Software	0	NÃO	-15,6799	-56,1752
	23/08/2024 17:33:57	MT - VÁRZEA GRANDE - Próx. Rua Sd	A sirene está ligada		Status	0	NÃO	-15,6799	-56,1752
	23/08/2024 17:33:57	MT - VÁRZEA GRANDE - Próx. Rua Sd	A sirene está ligada		Alerta de Software	0	NÃO	-15,6799	-56,1752
	23/08/2024 17:33:57	MT - VÁRZEA GRANDE - Próx. Rua Sd	Parada do Veículo		Alerta de Software	0	NÃO	-15,6799	-56,1752
	23/08/2024 17:31:57	MT - VÁRZEA GRANDE - Próx. Rua Sd	A sirene está ligada		Status	0	NÃO	-15,6798	-56,1752
	23/08/2024 17:31:57	MT - VÁRZEA GRANDE - Próx. Rua Sd	A sirene está ligada		Alerta de Software	0	NÃO	-15,6798	-56,1752
	23/08/2024 17:31:57	MT - VÁRZEA GRANDE - Próx. Rua Sd	Parada do Veículo		Alerta de Software	0	NÃO	-15,6798	-56,1752
	23/08/2024 17:29:57	MT - VÁRZEA GRANDE - Próx. Rua Sd	A sirene está ligada		Status	0	NÃO	-15,6798	-56,1752

RELATÓRIO ANALÍTICO POR VEÍCULO























Período: 21/08/2024 00:00:00 à 27/08/2024 23:59:59

Identificador: FWJ4C28 LUIZ SC R 450 2021

Placa: FWJ4C28

- Legenda:**
-  Mensagens enviadas do Veículo (Veículo -> Central)
 -  Mensagens enviadas do Veículo (Controle de Jornada Cliente)
 -  Mensagens enviadas da Central (Central -> Veículo)



Sentido:	Data e Hora:	Localização:	Mensagem:	Modo Emergência	Tipo Mensagem:	Vel. (Km/h)	Log ?	Latitude	Longitude
	23/08/2024 17:29:57	MT - VÁRZEA GRANDE - Próx. Rua Sd	A sirene está ligada		Alerta de Software	0	NÃO	-15,6798	-56,1752
	23/08/2024 17:29:57	MT - VÁRZEA GRANDE - Próx. Rua Sd	Parada do Veículo		Alerta de Software	0	NÃO	-15,6798	-56,1752
	23/08/2024 17:27:57	MT - VÁRZEA GRANDE - Próx. Rua Sd	A sirene está ligada		Status	0	NÃO	-15,6798	-56,1752
	23/08/2024 17:27:57	MT - VÁRZEA GRANDE - Próx. Rua Sd	A sirene está ligada		Alerta de Software	0	NÃO	-15,6798	-56,1752
	23/08/2024 17:27:57	MT - VÁRZEA GRANDE - Próx. Rua Sd	Parada do Veículo		Alerta de Software	0	NÃO	-15,6798	-56,1752
	23/08/2024 17:25:57	MT - VÁRZEA GRANDE - Próx. Rua Sd	A sirene está ligada		Status	0	NÃO	-15,6798	-56,1752
	23/08/2024 17:25:57	MT - VÁRZEA GRANDE - Próx. Rua Sd	A sirene está ligada		Alerta de Software	0	NÃO	-15,6798	-56,1752
	23/08/2024 17:25:57	MT - VÁRZEA GRANDE - Próx. Rua Sd	Parada do Veículo		Alerta de Software	0	NÃO	-15,6798	-56,1752
	23/08/2024 17:25:53	MT - VÁRZEA GRANDE - Próx. Rua Sd	A sirene está ligada		Status	0	NÃO	-15,6798	-56,1752
	23/08/2024 17:25:53	MT - VÁRZEA GRANDE - Próx. Rua Sd	Ignição desligada		Evento	0	NÃO	-15,6798	-56,1752
	23/08/2024 17:25:14	MT - VÁRZEA GRANDE - Próx. Rua Sd	Ignição ligada		Evento	0	NÃO	-15,6798	-56,1752
	23/08/2024 17:25:14	MT - VÁRZEA GRANDE - Próx. Rua Sd	A sirene está ligada		Status	0	NÃO	-15,6798	-56,1752
	23/08/2024 17:25:14	MT - VÁRZEA GRANDE - Próx. Rua Sd	A sirene está ligada		Alerta de Software	0	NÃO	-15,6798	-56,1752
	23/08/2024 17:25:14	MT - VÁRZEA GRANDE - Próx. Rua Sd	Parada do Veículo		Alerta de Software	0	NÃO	-15,6798	-56,1752
	23/08/2024 17:23:57	MT - VÁRZEA GRANDE - Próx. Rua Sd	A sirene está ligada		Status	0	NÃO	-15,6798	-56,1751
	23/08/2024 17:23:57	MT - VÁRZEA GRANDE - Próx. Rua Sd	A sirene está ligada		Alerta de Software	0	NÃO	-15,6798	-56,1751
	23/08/2024 17:23:57	MT - VÁRZEA GRANDE - Próx. Rua Sd	Parada do Veículo		Alerta de Software	0	NÃO	-15,6798	-56,1751
	23/08/2024 17:21:57	MT - VÁRZEA GRANDE - Próx. Rua Sd	A sirene está ligada		Status	0	NÃO	-15,6799	-56,1751
	23/08/2024 17:21:57	MT - VÁRZEA GRANDE - Próx. Rua Sd	A sirene está ligada		Alerta de Software	0	NÃO	-15,6799	-56,1751
	23/08/2024 17:21:57	MT - VÁRZEA GRANDE - Próx. Rua Sd	Parada do Veículo		Alerta de Software	0	NÃO	-15,6799	-56,1751
	23/08/2024 17:19:57	MT - VÁRZEA GRANDE - Próx. Rua Sd	A sirene está ligada		Status	0	NÃO	-15,6798	-56,1751
	23/08/2024 17:19:57	MT - VÁRZEA GRANDE - Próx. Rua Sd	A sirene está ligada		Alerta de Software	0	NÃO	-15,6798	-56,1751
	23/08/2024 17:19:57	MT - VÁRZEA GRANDE - Próx. Rua Sd	Parada do Veículo		Alerta de Software	0	NÃO	-15,6798	-56,1751
	23/08/2024 17:17:57	MT - VÁRZEA GRANDE - Próx. Rua Sd	A sirene está ligada		Status	0	NÃO	-15,6798	-56,1751
	23/08/2024 17:17:57	MT - VÁRZEA GRANDE - Próx. Rua Sd	A sirene está ligada		Alerta de Software	0	NÃO	-15,6798	-56,1751
	23/08/2024 17:17:57	MT - VÁRZEA GRANDE - Próx. Rua Sd	Parada do Veículo		Alerta de Software	0	NÃO	-15,6798	-56,1751
	23/08/2024 17:15:57	MT - VÁRZEA GRANDE - Próx. Rua Sd	A sirene está ligada		Status	0	NÃO	-15,6798	-56,1751
	23/08/2024 17:15:57	MT - VÁRZEA GRANDE - Próx. Rua Sd	A sirene está ligada		Alerta de Software	0	NÃO	-15,6798	-56,1751
	23/08/2024 17:15:57	MT - VÁRZEA GRANDE - Próx. Rua Sd	Parada do Veículo		Alerta de Software	0	NÃO	-15,6798	-56,1751
	23/08/2024 17:13:57	MT - VÁRZEA GRANDE - Próx. Rua Sd	A sirene está ligada		Status	0	NÃO	-15,6798	-56,1751
	23/08/2024 17:13:57	MT - VÁRZEA GRANDE - Próx. Rua Sd	A sirene está ligada		Alerta de Software	0	NÃO	-15,6798	-56,1751
	23/08/2024 17:13:57	MT - VÁRZEA GRANDE - Próx. Rua Sd	Parada do Veículo		Alerta de Software	0	NÃO	-15,6798	-56,1751
	23/08/2024 17:11:57	MT - VÁRZEA GRANDE - Próx. Rua Sd	A sirene está ligada		Status	0	NÃO	-15,6798	-56,1751
	23/08/2024 17:11:57	MT - VÁRZEA GRANDE - Próx. Rua Sd	A sirene está ligada		Alerta de Software	0	NÃO	-15,6798	-56,1751
	23/08/2024 17:11:57	MT - VÁRZEA GRANDE - Próx. Rua Sd	Parada do Veículo		Alerta de Software	0	NÃO	-15,6798	-56,1751
	23/08/2024 17:09:57	MT - VÁRZEA GRANDE - Próx. Rua Sd	A sirene está ligada		Status	0	NÃO	-15,6798	-56,1751
	23/08/2024 17:09:57	MT - VÁRZEA GRANDE - Próx. Rua Sd	A sirene está ligada		Alerta de Software	0	NÃO	-15,6798	-56,1751

RELATÓRIO ANALÍTICO POR VEÍCULO




































Período: 21/08/2024 00:00:00 à 27/08/2024 23:59:59

Identificador: FWJ4C28 LUIZ SC R 450 2021

Placa: FWJ4C28

- Legenda:**
-  Mensagens enviadas do Veículo (Veículo -> Central)
 -  Mensagens enviadas do Veículo (Controle de Jornada Cliente)
 -  Mensagens enviadas da Central (Central -> Veículo)






Sentido:	Data e Hora:	Localização:	Mensagem:	Modo Emergência	Tipo Mensagem:	Vel. (Km/h)	Log ?	Latitude	Longitude
	23/08/2024 17:09:57	MT - VÁRZEA GRANDE - Próx. Rua Sd	Parada do Veículo		Alerta de Software	0	NÃO	-15,6798	-56,1751
	23/08/2024 17:07:57	MT - VÁRZEA GRANDE - Próx. Rua Sd	A sirene está ligada		Status	0	NÃO	-15,6798	-56,1751
	23/08/2024 17:07:57	MT - VÁRZEA GRANDE - Próx. Rua Sd	A sirene está ligada		Alerta de Software	0	NÃO	-15,6798	-56,1751
	23/08/2024 17:07:57	MT - VÁRZEA GRANDE - Próx. Rua Sd	Parada do Veículo		Alerta de Software	0	NÃO	-15,6798	-56,1751
	23/08/2024 17:05:57	MT - VÁRZEA GRANDE - Próx. Rua Sd	A sirene está ligada		Status	0	NÃO	-15,6798	-56,1751
	23/08/2024 17:05:57	MT - VÁRZEA GRANDE - Próx. Rua Sd	A sirene está ligada		Alerta de Software	0	NÃO	-15,6798	-56,1751
	23/08/2024 17:05:57	MT - VÁRZEA GRANDE - Próx. Rua Sd	Parada do Veículo		Alerta de Software	0	NÃO	-15,6798	-56,1751
	23/08/2024 17:04:27	MT - VÁRZEA GRANDE - Próx. Rua Sd	A sirene está ligada		Status	0	NÃO	-15,6799	-56,1751
	23/08/2024 17:04:27	MT - VÁRZEA GRANDE - Próx. Rua Sd	Ignição desligada		Evento	0	NÃO	-15,6799	-56,1751
	23/08/2024 17:04:27	MT - VÁRZEA GRANDE - Próx. Rua Sd	A sirene está ligada		Alerta de Software	0	NÃO	-15,6799	-56,1751
	23/08/2024 17:04:27	MT - VÁRZEA GRANDE - Próx. Rua Sd	Parada do Veículo		Alerta de Software	0	NÃO	-15,6799	-56,1751
	23/08/2024 17:03:57	MT - VÁRZEA GRANDE - Próx. Rua Sd	Ignição ligada		Status	0	NÃO	-15,6799	-56,1751
	23/08/2024 17:03:57	MT - VÁRZEA GRANDE - Próx. Rua Sd	A sirene está ligada		Status	0	NÃO	-15,6799	-56,1751
	23/08/2024 17:03:57	MT - VÁRZEA GRANDE - Próx. Rua Sd	A sirene está ligada		Alerta de Software	0	NÃO	-15,6799	-56,1751
	23/08/2024 17:03:57	MT - VÁRZEA GRANDE - Próx. Rua Sd	Parada do Veículo		Alerta de Software	0	NÃO	-15,6799	-56,1751
	23/08/2024 17:01:57	MT - VÁRZEA GRANDE - Próx. Rodovia dos Imigrantes	Ignição ligada		Status	1	NÃO	-15,6802	-56,1749
	23/08/2024 17:01:57	MT - VÁRZEA GRANDE - Próx. Rodovia dos Imigrantes	A sirene está ligada		Status	1	NÃO	-15,6802	-56,1749
	23/08/2024 17:01:57	MT - VÁRZEA GRANDE - Próx. Rodovia dos Imigrantes	A sirene está ligada		Alerta de Software	1	NÃO	-15,6802	-56,1749
	23/08/2024 17:01:01	MT - VÁRZEA GRANDE - Próx. Rodovia dos Imigrantes	04 PARADA PARA ABASTECIMENTO 04 PARADA PARA ABASTECIMENTO: POSTO: MARAJÓ CUIBA PREVISÃO DE REINÍCIO HORA: 17:01 ID MOTORISTA: 7200		Macro		NÃO	-15,6802	-56,1749
	23/08/2024 17:01:01	MT - VÁRZEA GRANDE - Próx. Rodovia dos Imigrantes	A sirene está ligada		Alerta de Software		NÃO	-15,6802	-56,1749
	23/08/2024 16:59:57	MT - VÁRZEA GRANDE - Próx. Rodovia dos Imigrantes	Ignição ligada		Status	0	NÃO	-15,6802	-56,1749
	23/08/2024 16:59:57	MT - VÁRZEA GRANDE - Próx. Rodovia dos Imigrantes	A sirene está ligada		Status	0	NÃO	-15,6802	-56,1749
	23/08/2024 16:59:57	MT - VÁRZEA GRANDE - Próx. Rodovia dos Imigrantes	A sirene está ligada		Alerta de Software	0	NÃO	-15,6802	-56,1749
	23/08/2024 16:59:57	MT - VÁRZEA GRANDE - Próx. Rodovia dos Imigrantes	Parada do Veículo		Alerta de Software	0	NÃO	-15,6802	-56,1749
	23/08/2024 16:57:57	MT - VÁRZEA GRANDE - Rodovia dos Imigrantes	Ignição ligada		Status	32	NÃO	-15,6811	-56,1737
	23/08/2024 16:57:57	MT - VÁRZEA GRANDE - Rodovia dos Imigrantes	A sirene está ligada		Status	32	NÃO	-15,6811	-56,1737
	23/08/2024 16:57:57	MT - VÁRZEA GRANDE - Rodovia dos Imigrantes	A sirene está ligada		Alerta de Software	32	NÃO	-15,6811	-56,1737
	23/08/2024 16:55:57	MT - VÁRZEA GRANDE - Rodovia dos Imigrantes	Ignição ligada		Status	55	NÃO	-15,6955	-56,1666
	23/08/2024 16:55:57	MT - VÁRZEA GRANDE - Rodovia dos Imigrantes	A sirene está ligada		Status	55	NÃO	-15,6955	-56,1666
	23/08/2024 16:55:57	MT - VÁRZEA GRANDE - Rodovia dos Imigrantes	A sirene está ligada		Alerta de Software	55	NÃO	-15,6955	-56,1666
	23/08/2024 16:53:57	MT - VÁRZEA GRANDE - Rodovia dos Imigrantes	Ignição ligada		Status	0	NÃO	-15,7017	-56,1580
	23/08/2024 16:53:57	MT - VÁRZEA GRANDE - Rodovia dos Imigrantes	A sirene está ligada		Status	0	NÃO	-15,7017	-56,1580
	23/08/2024 16:53:57	MT - VÁRZEA GRANDE - Rodovia dos Imigrantes	A sirene está ligada		Alerta de Software	0	NÃO	-15,7017	-56,1580
	23/08/2024 16:53:57	MT - VÁRZEA GRANDE - Rodovia dos Imigrantes	Parada do Veículo		Alerta de Software	0	NÃO	-15,7017	-56,1580
	23/08/2024 16:51:57	MT - VÁRZEA GRANDE - Rodovia dos Imigrantes	Ignição ligada		Status	45	NÃO	-15,7043	-56,1482

RELATÓRIO ANALÍTICO POR VEÍCULO






































Período: 21/08/2024 00:00:00 à 27/08/2024 23:59:59

Identificador: FWJ4C28 LUIZ SC R 450 2021

Placa: FWJ4C28

- Legenda:**
-  Mensagens enviadas do Veículo (Veículo -> Central)
 -  Mensagens enviadas do Veículo (Controle de Jornada Cliente)
 -  Mensagens enviadas da Central (Central -> Veículo)



Sentido:	Data e Hora:	Localização:	Mensagem:	Modo Emergência	Tipo Mensagem:	Vel. (Km/h)	Log ?	Latitude	Longitude
	23/08/2024 16:51:57	MT - VÁRZEA GRANDE - Rodovia dos Imigrantes	A sirene está ligada		Status	45	NÃO	-15,7043	-56,1482
	23/08/2024 16:51:57	MT - VÁRZEA GRANDE - Rodovia dos Imigrantes	A sirene está ligada		Alerta de Software	45	NÃO	-15,7043	-56,1482
	23/08/2024 16:49:57	MT - VÁRZEA GRANDE - Rua Benedita Lemes da Costa	Ignição ligada		Status	32	NÃO	-15,7061	-56,1351
	23/08/2024 16:49:57	MT - VÁRZEA GRANDE - Rua Benedita Lemes da Costa	A sirene está ligada		Status	32	NÃO	-15,7061	-56,1351
	23/08/2024 16:49:57	MT - VÁRZEA GRANDE - Rua Benedita Lemes da Costa	A sirene está ligada		Alerta de Software	32	NÃO	-15,7061	-56,1351
	23/08/2024 16:47:57	MT - VÁRZEA GRANDE - Rodovia dos Imigrantes	Ignição ligada		Status	20	NÃO	-15,7059	-56,1291
	23/08/2024 16:47:57	MT - VÁRZEA GRANDE - Rodovia dos Imigrantes	A sirene está ligada		Status	20	NÃO	-15,7059	-56,1291
	23/08/2024 16:47:57	MT - VÁRZEA GRANDE - Rodovia dos Imigrantes	A sirene está ligada		Alerta de Software	20	NÃO	-15,7059	-56,1291
	23/08/2024 16:45:57	MT - VÁRZEA GRANDE - Rodovia dos Imigrantes	Ignição ligada		Status	19	NÃO	-15,7057	-56,1238
	23/08/2024 16:45:57	MT - VÁRZEA GRANDE - Rodovia dos Imigrantes	A sirene está ligada		Status	19	NÃO	-15,7057	-56,1238
	23/08/2024 16:45:57	MT - VÁRZEA GRANDE - Rodovia dos Imigrantes	A sirene está ligada		Alerta de Software	19	NÃO	-15,7057	-56,1238
	23/08/2024 16:43:57	MT - VÁRZEA GRANDE - Rodovia dos Imigrantes	Ignição ligada		Status	0	NÃO	-15,7038	-56,1198
	23/08/2024 16:43:57	MT - VÁRZEA GRANDE - Rodovia dos Imigrantes	A sirene está ligada		Status	0	NÃO	-15,7038	-56,1198
	23/08/2024 16:43:57	MT - VÁRZEA GRANDE - Rodovia dos Imigrantes	A sirene está ligada		Alerta de Software	0	NÃO	-15,7038	-56,1198
	23/08/2024 16:43:57	MT - VÁRZEA GRANDE - Rodovia dos Imigrantes	Parada do Veículo		Alerta de Software	0	NÃO	-15,7038	-56,1198
	23/08/2024 16:41:57	MT - VÁRZEA GRANDE - Próx. Rodovia dos Imigrantes	Ignição ligada		Status	0	NÃO	-15,7021	-56,1171
	23/08/2024 16:41:57	MT - VÁRZEA GRANDE - Próx. Rodovia dos Imigrantes	A sirene está ligada		Status	0	NÃO	-15,7021	-56,1171
	23/08/2024 16:41:57	MT - VÁRZEA GRANDE - Próx. Rodovia dos Imigrantes	A sirene está ligada		Alerta de Software	0	NÃO	-15,7021	-56,1171
	23/08/2024 16:41:57	MT - VÁRZEA GRANDE - Próx. Rodovia dos Imigrantes	Parada do Veículo		Alerta de Software	0	NÃO	-15,7021	-56,1171
	23/08/2024 16:39:57	MT - CUIABÁ - Rodovia dos Imigrantes	Ignição ligada		Status	32	NÃO	-15,6997	-56,1134
	23/08/2024 16:39:57	MT - CUIABÁ - Rodovia dos Imigrantes	A sirene está ligada		Status	32	NÃO	-15,6997	-56,1134
	23/08/2024 16:39:57	MT - CUIABÁ - Rodovia dos Imigrantes	A sirene está ligada		Alerta de Software	32	NÃO	-15,6997	-56,1134
	23/08/2024 16:37:57	MT - CUIABÁ - Rodovia dos Imigrantes	Ignição ligada		Status	10	NÃO	-15,6951	-56,1062
	23/08/2024 16:37:57	MT - CUIABÁ - Rodovia dos Imigrantes	A sirene está ligada		Status	10	NÃO	-15,6951	-56,1062
	23/08/2024 16:37:57	MT - CUIABÁ - Rodovia dos Imigrantes	A sirene está ligada		Alerta de Software	10	NÃO	-15,6951	-56,1062
	23/08/2024 16:35:57	MT - CUIABÁ - Rodovia dos Imigrantes	Ignição ligada		Status	13	NÃO	-15,6936	-56,1021
	23/08/2024 16:35:57	MT - CUIABÁ - Rodovia dos Imigrantes	A sirene está ligada		Status	13	NÃO	-15,6936	-56,1021
	23/08/2024 16:35:57	MT - CUIABÁ - Rodovia dos Imigrantes	A sirene está ligada		Alerta de Software	13	NÃO	-15,6936	-56,1021
	23/08/2024 16:33:57	MT - CUIABÁ - Rodovia dos Imigrantes	Ignição ligada		Status	25	NÃO	-15,6931	-56,0979
	23/08/2024 16:33:57	MT - CUIABÁ - Rodovia dos Imigrantes	A sirene está ligada		Status	25	NÃO	-15,6931	-56,0979
	23/08/2024 16:33:57	MT - CUIABÁ - Rodovia dos Imigrantes	A sirene está ligada		Alerta de Software	25	NÃO	-15,6931	-56,0979
	23/08/2024 16:31:57	MT - CUIABÁ - Rodovia dos Imigrantes	Ignição ligada		Status	52	NÃO	-15,6944	-56,0922
	23/08/2024 16:31:57	MT - CUIABÁ - Rodovia dos Imigrantes	A sirene está ligada		Status	52	NÃO	-15,6944	-56,0922
	23/08/2024 16:31:57	MT - CUIABÁ - Rodovia dos Imigrantes	A sirene está ligada		Alerta de Software	52	NÃO	-15,6944	-56,0922
	23/08/2024 16:29:57	MT - CUIABÁ - Rodovia dos Imigrantes	Ignição ligada		Status	0	NÃO	-15,6968	-56,0876
	23/08/2024 16:29:57	MT - CUIABÁ - Rodovia dos Imigrantes	A sirene está ligada		Status	0	NÃO	-15,6968	-56,0876
	23/08/2024 16:29:57	MT - CUIABÁ - Rodovia dos Imigrantes	A sirene está ligada		Alerta de Software	0	NÃO	-15,6968	-56,0876

RELATÓRIO ANALÍTICO POR VEÍCULO






































Período: 21/08/2024 00:00:00 à 27/08/2024 23:59:59

Identificador: FWJ4C28 LUIZ SC R 450 2021

Placa: FWJ4C28

- Legenda:**
-  Mensagens enviadas do Veículo (Veículo -> Central)
 -  Mensagens enviadas do Veículo (Controle de Jornada Cliente)
 -  Mensagens enviadas da Central (Central -> Veículo)



Sentido:	Data e Hora:	Localização:	Mensagem:	Modo Emergência	Tipo Mensagem:	Vel. (Km/h)	Log ?	Latitude	Longitude
	23/08/2024 16:29:57	MT - CUIABÁ - Rodovia dos Imigrantes	Parada do Veículo		Alerta de Software	0	NÃO	-15,6968	-56,0876
	23/08/2024 16:27:57	MT - CUIABÁ - Próx. Rodovia dos Imigrantes	Ignição ligada		Status	41	NÃO	-15,6994	-56,0828
	23/08/2024 16:27:57	MT - CUIABÁ - Próx. Rodovia dos Imigrantes	A sirene está ligada		Status	41	NÃO	-15,6994	-56,0828
	23/08/2024 16:27:57	MT - CUIABÁ - Próx. Rodovia dos Imigrantes	A sirene está ligada		Alerta de Software	41	NÃO	-15,6994	-56,0828
	23/08/2024 16:25:57	MT - CUIABÁ - Rodovia dos Imigrantes	Ignição ligada		Status	46	NÃO	-15,7031	-56,0690
	23/08/2024 16:25:57	MT - CUIABÁ - Rodovia dos Imigrantes	A sirene está ligada		Status	46	NÃO	-15,7031	-56,0690
	23/08/2024 16:25:57	MT - CUIABÁ - Rodovia dos Imigrantes	A sirene está ligada		Alerta de Software	46	NÃO	-15,7031	-56,0690
	23/08/2024 16:23:57	MT - CUIABÁ - Rodovia dos Imigrantes	Ignição ligada		Status	52	NÃO	-15,7015	-56,0538
	23/08/2024 16:23:57	MT - CUIABÁ - Rodovia dos Imigrantes	A sirene está ligada		Status	52	NÃO	-15,7015	-56,0538
	23/08/2024 16:23:57	MT - CUIABÁ - Rodovia dos Imigrantes	A sirene está ligada		Alerta de Software	52	NÃO	-15,7015	-56,0538
	23/08/2024 16:21:57	MT - CUIABÁ - BR-070	Ignição ligada		Status	25	NÃO	-15,7002	-56,0414
	23/08/2024 16:21:57	MT - CUIABÁ - BR-070	A sirene está ligada		Status	25	NÃO	-15,7002	-56,0414
	23/08/2024 16:21:57	MT - CUIABÁ - BR-070	A sirene está ligada		Alerta de Software	25	NÃO	-15,7002	-56,0414
	23/08/2024 16:21:11	MT - CUIABÁ - Rodovia dos Imigrantes	Ignição ligada	LORA	Status	33	NÃO	-15,6998	-56,0385
	23/08/2024 16:21:11	MT - CUIABÁ - Rodovia dos Imigrantes	Posição Periódica Lora	LORA	Status	33	NÃO	-15,6998	-56,0385
	23/08/2024 16:21:11	MT - CUIABÁ - Rodovia dos Imigrantes	A sirene está ligada	LORA	Status	33	NÃO	-15,6998	-56,0385
	23/08/2024 16:19:57	MT - CUIABÁ - Rodovia dos Imigrantes	Ignição ligada		Status	54	NÃO	-15,6975	-56,0299
	23/08/2024 16:19:57	MT - CUIABÁ - Rodovia dos Imigrantes	A sirene está ligada		Status	54	NÃO	-15,6975	-56,0299
	23/08/2024 16:19:57	MT - CUIABÁ - Rodovia dos Imigrantes	A sirene está ligada		Alerta de Software	54	NÃO	-15,6975	-56,0299
	23/08/2024 16:17:57	MT - CUIABÁ - Próx. Rodovia dos Imigrantes	Ignição ligada		Status	38	NÃO	-15,6886	-56,0190
	23/08/2024 16:17:57	MT - CUIABÁ - Próx. Rodovia dos Imigrantes	A sirene está ligada		Status	38	NÃO	-15,6886	-56,0190
	23/08/2024 16:17:57	MT - CUIABÁ - Próx. Rodovia dos Imigrantes	A sirene está ligada		Alerta de Software	38	NÃO	-15,6886	-56,0190
	23/08/2024 16:15:57	MT - CUIABÁ - Rodovia dos Imigrantes	Ignição ligada		Status	59	NÃO	-15,6735	-56,0121
	23/08/2024 16:15:57	MT - CUIABÁ - Rodovia dos Imigrantes	A sirene está ligada		Status	59	NÃO	-15,6735	-56,0121
	23/08/2024 16:15:57	MT - CUIABÁ - Rodovia dos Imigrantes	A sirene está ligada		Alerta de Software	59	NÃO	-15,6735	-56,0121
	23/08/2024 16:13:57	MT - CUIABÁ - Rodovia dos Imigrantes	Ignição ligada		Status	49	NÃO	-15,6584	-56,0046
	23/08/2024 16:13:57	MT - CUIABÁ - Rodovia dos Imigrantes	A sirene está ligada		Status	49	NÃO	-15,6584	-56,0046
	23/08/2024 16:13:57	MT - CUIABÁ - Rodovia dos Imigrantes	A sirene está ligada		Alerta de Software	49	NÃO	-15,6584	-56,0046
	23/08/2024 16:11:57	MT - CUIABÁ - BR-070	Ignição ligada		Status	22	NÃO	-15,6496	-55,9998
	23/08/2024 16:11:57	MT - CUIABÁ - BR-070	A sirene está ligada		Status	22	NÃO	-15,6496	-55,9998
	23/08/2024 16:11:57	MT - CUIABÁ - BR-070	A sirene está ligada		Alerta de Software	22	NÃO	-15,6496	-55,9998
	23/08/2024 16:09:57	MT - CUIABÁ - BR-070	Ignição ligada		Status	66	NÃO	-15,6564	-55,9840
	23/08/2024 16:09:57	MT - CUIABÁ - BR-070	A sirene está ligada		Status	66	NÃO	-15,6564	-55,9840
	23/08/2024 16:09:57	MT - CUIABÁ - BR-070	A sirene está ligada		Alerta de Software	66	NÃO	-15,6564	-55,9840
	23/08/2024 16:07:57	MT - CUIABÁ - BR-070	Ignição ligada		Status	67	NÃO	-15,6644	-55,9647
	23/08/2024 16:07:57	MT - CUIABÁ - BR-070	A sirene está ligada		Status	67	NÃO	-15,6644	-55,9647
	23/08/2024 16:07:57	MT - CUIABÁ - BR-070	A sirene está ligada		Alerta de Software	67	NÃO	-15,6644	-55,9647

RELATÓRIO ANALÍTICO POR VEÍCULO






































Período: 21/08/2024 00:00:00 à 27/08/2024 23:59:59

Identificador: FWJ4C28 LUIZ SC R 450 2021

Placa: FWJ4C28




- Legenda:**
-  Mensagens enviadas do Veículo (Veículo -> Central)
 -  Mensagens enviadas do Veículo (Controle de Jornada Cliente)
 -  Mensagens enviadas da Central (Central -> Veículo)







































Sentido:	Data e Hora:	Localização:	Mensagem:	Modo Emergência	Tipo Mensagem:	Vel. (Km/h)	Log ?	Latitude	Longitude
	23/08/2024 16:05:57	MT - CUIABÁ - BR-070	Ignição ligada		Status	71	NÃO	-15,6722	-55,9463
	23/08/2024 16:05:57	MT - CUIABÁ - BR-070	A sirene está ligada		Status	71	NÃO	-15,6722	-55,9463
	23/08/2024 16:05:57	MT - CUIABÁ - BR-070	A sirene está ligada		Alerta de Software	71	NÃO	-15,6722	-55,9463
	23/08/2024 16:03:57	MT - CUIABÁ - BR-070	Ignição ligada		Status	71	NÃO	-15,6811	-55,9256
	23/08/2024 16:03:57	MT - CUIABÁ - BR-070	A sirene está ligada		Status	71	NÃO	-15,6811	-55,9256
	23/08/2024 16:03:57	MT - CUIABÁ - BR-070	A sirene está ligada		Alerta de Software	71	NÃO	-15,6811	-55,9256
	23/08/2024 16:01:57	MT - CUIABÁ - BR-070	Ignição ligada		Status	75	NÃO	-15,6902	-55,9048
	23/08/2024 16:01:57	MT - CUIABÁ - BR-070	A sirene está ligada		Status	75	NÃO	-15,6902	-55,9048
	23/08/2024 16:01:57	MT - CUIABÁ - BR-070	A sirene está ligada		Alerta de Software	75	NÃO	-15,6902	-55,9048
	23/08/2024 15:59:57	MT - SANTO ANTÔNIO DO LEVERGER - BR-070	Ignição ligada		Status	75	NÃO	-15,7011	-55,8847
	23/08/2024 15:59:57	MT - SANTO ANTÔNIO DO LEVERGER - BR-070	A sirene está ligada		Status	75	NÃO	-15,7011	-55,8847
	23/08/2024 15:59:57	MT - SANTO ANTÔNIO DO LEVERGER - BR-070	A sirene está ligada		Alerta de Software	75	NÃO	-15,7011	-55,8847
	23/08/2024 15:57:57	MT - SANTO ANTÔNIO DO LEVERGER - BR-070	Ignição ligada		Status	13	NÃO	-15,7011	-55,8717
	23/08/2024 15:57:57	MT - SANTO ANTÔNIO DO LEVERGER - BR-070	A sirene está ligada		Status	13	NÃO	-15,7011	-55,8717
	23/08/2024 15:57:57	MT - SANTO ANTÔNIO DO LEVERGER - BR-070	A sirene está ligada		Alerta de Software	13	NÃO	-15,7011	-55,8717
	23/08/2024 15:55:57	MT - SANTO ANTÔNIO DO LEVERGER - BR-070	Ignição ligada		Status	7	NÃO	-15,7012	-55,8687
	23/08/2024 15:55:57	MT - SANTO ANTÔNIO DO LEVERGER - BR-070	A sirene está ligada		Status	7	NÃO	-15,7012	-55,8687
	23/08/2024 15:55:57	MT - SANTO ANTÔNIO DO LEVERGER - BR-070	A sirene está ligada		Alerta de Software	7	NÃO	-15,7012	-55,8687
	23/08/2024 15:53:57	MT - SANTO ANTÔNIO DO LEVERGER - BR-070	Ignição ligada		Status	20	NÃO	-15,7013	-55,8651
	23/08/2024 15:53:57	MT - SANTO ANTÔNIO DO LEVERGER - BR-070	A sirene está ligada		Status	20	NÃO	-15,7013	-55,8651
	23/08/2024 15:53:57	MT - SANTO ANTÔNIO DO LEVERGER - BR-070	A sirene está ligada		Alerta de Software	20	NÃO	-15,7013	-55,8651
	23/08/2024 15:51:57	MT - SANTO ANTÔNIO DO LEVERGER - Próx. BR-070	Ignição ligada		Status	1	NÃO	-15,7014	-55,8625
	23/08/2024 15:51:57	MT - SANTO ANTÔNIO DO LEVERGER - Próx. BR-070	A sirene está ligada		Status	1	NÃO	-15,7014	-55,8625
	23/08/2024 15:51:57	MT - SANTO ANTÔNIO DO LEVERGER - Próx. BR-070	A sirene está ligada		Alerta de Software	1	NÃO	-15,7014	-55,8625
	23/08/2024 15:49:57	MT - CUIABÁ - BR-070	Ignição ligada		Status	71	NÃO	-15,7016	-55,8414
	23/08/2024 15:49:57	MT - CUIABÁ - BR-070	A sirene está ligada		Status	71	NÃO	-15,7016	-55,8414
	23/08/2024 15:49:57	MT - CUIABÁ - BR-070	A sirene está ligada		Alerta de Software	71	NÃO	-15,7016	-55,8414
	23/08/2024 15:47:57	MT - SANTO ANTÔNIO DO LEVERGER - BR-070	Ignição ligada		Status	75	NÃO	-15,7022	-55,8215
	23/08/2024 15:47:57	MT - SANTO ANTÔNIO DO LEVERGER - BR-070	A sirene está ligada		Status	75	NÃO	-15,7022	-55,8215
	23/08/2024 15:47:57	MT - SANTO ANTÔNIO DO LEVERGER - BR-070	A sirene está ligada		Alerta de Software	75	NÃO	-15,7022	-55,8215
	23/08/2024 15:45:57	MT - SANTO ANTÔNIO DO LEVERGER - BR-070	Ignição ligada		Status	68	NÃO	-15,7027	-55,7988
	23/08/2024 15:45:57	MT - SANTO ANTÔNIO DO LEVERGER - BR-070	A sirene está ligada		Status	68	NÃO	-15,7027	-55,7988
	23/08/2024 15:45:57	MT - SANTO ANTÔNIO DO LEVERGER - BR-070	A sirene está ligada		Alerta de Software	68	NÃO	-15,7027	-55,7988
	23/08/2024 15:43:57	MT - SANTO ANTÔNIO DO LEVERGER - BR-070	Ignição ligada		Status	73	NÃO	-15,7031	-55,7773
	23/08/2024 15:43:57	MT - SANTO ANTÔNIO DO LEVERGER - BR-070	A sirene está ligada		Status	73	NÃO	-15,7031	-55,7773
	23/08/2024 15:43:57	MT - SANTO ANTÔNIO DO LEVERGER - BR-070	A sirene está ligada		Alerta de Software	73	NÃO	-15,7031	-55,7773
	23/08/2024 15:41:57	MT - SANTO ANTÔNIO DO LEVERGER - BR-070	Ignição ligada		Status	73	NÃO	-15,7036	-55,7541

RELATÓRIO ANALÍTICO POR VEÍCULO

Período: 21/08/2024 00:00:00 à 27/08/2024 23:59:59
Identificador: FWJ4C28 LUIZ SC R 450 2021
Placa: FWJ4C28

- Legenda:**
-  Mensagens enviadas do Veículo (Veículo -> Central)
 -  Mensagens enviadas do Veículo (Controle de Jornada Cliente)
 -  Mensagens enviadas da Central (Central -> Veículo)



Sentido:	Data e Hora:	Localização:	Mensagem:	Modo Emergência	Tipo Mensagem:	Vel. (Km/h)	Log ?	Latitude	Longitude
	23/08/2024 15:41:57	MT - SANTO ANTÔNIO DO LEVERGER - BR-070	A sirene está ligada		Status	73	NÃO	-15,7036	-55,7541
	23/08/2024 15:41:57	MT - SANTO ANTÔNIO DO LEVERGER - BR-070	A sirene está ligada		Alerta de Software	73	NÃO	-15,7036	-55,7541
	23/08/2024 15:39:57	MT - SANTO ANTÔNIO DO LEVERGER - BR-070	Ignição ligada		Status	76	NÃO	-15,7042	-55,7323
	23/08/2024 15:39:57	MT - SANTO ANTÔNIO DO LEVERGER - BR-070	A sirene está ligada		Status	76	NÃO	-15,7042	-55,7323
	23/08/2024 15:39:57	MT - SANTO ANTÔNIO DO LEVERGER - BR-070	A sirene está ligada		Alerta de Software	76	NÃO	-15,7042	-55,7323
	23/08/2024 15:37:57	MT - SANTO ANTÔNIO DO LEVERGER - BR-070	Ignição ligada		Status	74	NÃO	-15,7054	-55,7082
	23/08/2024 15:37:57	MT - SANTO ANTÔNIO DO LEVERGER - BR-070	A sirene está ligada		Status	74	NÃO	-15,7054	-55,7082
	23/08/2024 15:37:57	MT - SANTO ANTÔNIO DO LEVERGER - BR-070	A sirene está ligada		Alerta de Software	74	NÃO	-15,7054	-55,7082
	23/08/2024 15:35:57	MT - SANTO ANTÔNIO DO LEVERGER - BR-070	Ignição ligada		Status	69	NÃO	-15,7160	-55,6881
	23/08/2024 15:35:57	MT - SANTO ANTÔNIO DO LEVERGER - BR-070	A sirene está ligada		Status	69	NÃO	-15,7160	-55,6881
	23/08/2024 15:35:57	MT - SANTO ANTÔNIO DO LEVERGER - BR-070	A sirene está ligada		Alerta de Software	69	NÃO	-15,7160	-55,6881
	23/08/2024 15:33:57	MT - SANTO ANTÔNIO DO LEVERGER - BR-070	Ignição ligada		Status	73	NÃO	-15,7280	-55,6699
	23/08/2024 15:33:57	MT - SANTO ANTÔNIO DO LEVERGER - BR-070	A sirene está ligada		Status	73	NÃO	-15,7280	-55,6699
	23/08/2024 15:33:57	MT - SANTO ANTÔNIO DO LEVERGER - BR-070	A sirene está ligada		Alerta de Software	73	NÃO	-15,7280	-55,6699
	23/08/2024 15:31:57	MT - SANTO ANTÔNIO DO LEVERGER - BR-070	Ignição ligada		Status	64	NÃO	-15,7466	-55,6609
	23/08/2024 15:31:57	MT - SANTO ANTÔNIO DO LEVERGER - BR-070	A sirene está ligada		Status	64	NÃO	-15,7466	-55,6609
	23/08/2024 15:31:57	MT - SANTO ANTÔNIO DO LEVERGER - BR-070	A sirene está ligada		Alerta de Software	64	NÃO	-15,7466	-55,6609
	23/08/2024 15:29:57	MT - SANTO ANTÔNIO DO LEVERGER - BR-070	Ignição ligada		Status	72	NÃO	-15,7665	-55,6553
	23/08/2024 15:29:57	MT - SANTO ANTÔNIO DO LEVERGER - BR-070	A sirene está ligada		Status	72	NÃO	-15,7665	-55,6553
	23/08/2024 15:29:57	MT - SANTO ANTÔNIO DO LEVERGER - BR-070	A sirene está ligada		Alerta de Software	72	NÃO	-15,7665	-55,6553
	23/08/2024 15:27:57	MT - SANTO ANTÔNIO DO LEVERGER - BR-070	Ignição ligada		Status	60	NÃO	-15,7751	-55,6414
	23/08/2024 15:27:57	MT - SANTO ANTÔNIO DO LEVERGER - BR-070	A sirene está ligada		Status	60	NÃO	-15,7751	-55,6414
	23/08/2024 15:27:57	MT - SANTO ANTÔNIO DO LEVERGER - BR-070	A sirene está ligada		Alerta de Software	60	NÃO	-15,7751	-55,6414
	23/08/2024 15:25:57	MT - SANTO ANTÔNIO DO LEVERGER - BR-070	Ignição ligada		Status	59	NÃO	-15,7755	-55,6264
	23/08/2024 15:25:57	MT - SANTO ANTÔNIO DO LEVERGER - BR-070	A sirene está ligada		Status	59	NÃO	-15,7755	-55,6264
	23/08/2024 15:25:57	MT - SANTO ANTÔNIO DO LEVERGER - BR-070	A sirene está ligada		Alerta de Software	59	NÃO	-15,7755	-55,6264
	23/08/2024 15:23:57	MT - SANTO ANTÔNIO DO LEVERGER - BR-070	Ignição ligada		Status	63	NÃO	-15,7805	-55,6119
	23/08/2024 15:23:57	MT - SANTO ANTÔNIO DO LEVERGER - BR-070	A sirene está ligada		Status	63	NÃO	-15,7805	-55,6119
	23/08/2024 15:23:57	MT - SANTO ANTÔNIO DO LEVERGER - BR-070	A sirene está ligada		Alerta de Software	63	NÃO	-15,7805	-55,6119
	23/08/2024 15:21:57	MT - SANTO ANTÔNIO DO LEVERGER - BR-070	Ignição ligada		Status	61	NÃO	-15,7965	-55,6060
	23/08/2024 15:21:57	MT - SANTO ANTÔNIO DO LEVERGER - BR-070	A sirene está ligada		Status	61	NÃO	-15,7965	-55,6060
	23/08/2024 15:21:57	MT - SANTO ANTÔNIO DO LEVERGER - BR-070	A sirene está ligada		Alerta de Software	61	NÃO	-15,7965	-55,6060
	23/08/2024 15:19:57	MT - SANTO ANTÔNIO DO LEVERGER - BR-070	Ignição ligada		Status	53	NÃO	-15,7941	-55,5872
	23/08/2024 15:19:57	MT - SANTO ANTÔNIO DO LEVERGER - BR-070	A sirene está ligada		Status	53	NÃO	-15,7941	-55,5872
	23/08/2024 15:19:57	MT - SANTO ANTÔNIO DO LEVERGER - BR-070	A sirene está ligada		Alerta de Software	53	NÃO	-15,7941	-55,5872
	23/08/2024 15:17:57	MT - SANTO ANTÔNIO DO LEVERGER - BR-070	Ignição ligada		Status	45	NÃO	-15,7934	-55,5713
	23/08/2024 15:17:57	MT - SANTO ANTÔNIO DO LEVERGER - BR-070	A sirene está ligada		Status	45	NÃO	-15,7934	-55,5713

RELATÓRIO ANALÍTICO POR VEÍCULO

Período: 21/08/2024 00:00:00 à 27/08/2024 23:59:59

Identificador: FWJ4C28 LUIZ SC R 450 2021

Placa: FWJ4C28

Legenda:

Mensagens enviadas do Veículo (Veículo -> Central)

Mensagens enviadas do Veículo (Controle de Jornada Cliente)

Mensagens enviadas da Central (Central -> Veículo)



Sentido:	Data e Hora:	Localização:	Mensagem:	Modo Emergência	Tipo Mensagem:	Vel. (Km/h)	Log ?	Latitude	Longitude
	23/08/2024 15:17:57	MT - SANTO ANTÔNIO DO LEVERGER - BR-070	A sirene está ligada		Alerta de Software	45	NÃO	-15,7934	-55,5713
	23/08/2024 15:15:57	MT - SANTO ANTÔNIO DO LEVERGER - BR-070	Ignição ligada		Status	48	NÃO	-15,7959	-55,5543
	23/08/2024 15:15:57	MT - SANTO ANTÔNIO DO LEVERGER - BR-070	A sirene está ligada		Status	48	NÃO	-15,7959	-55,5543
	23/08/2024 15:15:57	MT - SANTO ANTÔNIO DO LEVERGER - BR-070	A sirene está ligada		Alerta de Software	48	NÃO	-15,7959	-55,5543
	23/08/2024 15:13:57	MT - SANTO ANTÔNIO DO LEVERGER - BR-070	Ignição ligada		Status	11	NÃO	-15,7926	-55,5491
	23/08/2024 15:13:57	MT - SANTO ANTÔNIO DO LEVERGER - BR-070	A sirene está ligada		Status	11	NÃO	-15,7926	-55,5491
	23/08/2024 15:13:57	MT - SANTO ANTÔNIO DO LEVERGER - BR-070	A sirene está ligada		Alerta de Software	11	NÃO	-15,7926	-55,5491
	23/08/2024 15:11:57	MT - SANTO ANTÔNIO DO LEVERGER - BR-070	Ignição ligada		Status	12	NÃO	-15,7959	-55,5478
	23/08/2024 15:11:57	MT - SANTO ANTÔNIO DO LEVERGER - BR-070	A sirene está ligada		Status	12	NÃO	-15,7959	-55,5478
	23/08/2024 15:11:57	MT - SANTO ANTÔNIO DO LEVERGER - BR-070	A sirene está ligada		Alerta de Software	12	NÃO	-15,7959	-55,5478
	23/08/2024 15:09:57	MT - SANTO ANTÔNIO DO LEVERGER - BR-070	Ignição ligada		Status	10	NÃO	-15,7998	-55,5474
	23/08/2024 15:09:57	MT - SANTO ANTÔNIO DO LEVERGER - BR-070	A sirene está ligada		Status	10	NÃO	-15,7998	-55,5474
	23/08/2024 15:09:57	MT - SANTO ANTÔNIO DO LEVERGER - BR-070	A sirene está ligada		Alerta de Software	10	NÃO	-15,7998	-55,5474
	23/08/2024 15:07:57	MT - SANTO ANTÔNIO DO LEVERGER - BR-070	Ignição ligada		Status	8	NÃO	-15,8024	-55,5451
	23/08/2024 15:07:57	MT - SANTO ANTÔNIO DO LEVERGER - BR-070	A sirene está ligada		Status	8	NÃO	-15,8024	-55,5451
	23/08/2024 15:07:57	MT - SANTO ANTÔNIO DO LEVERGER - BR-070	A sirene está ligada		Alerta de Software	8	NÃO	-15,8024	-55,5451
	23/08/2024 15:05:57	MT - SANTO ANTÔNIO DO LEVERGER - BR-070	Ignição ligada		Status	11	NÃO	-15,8049	-55,5437
	23/08/2024 15:05:57	MT - SANTO ANTÔNIO DO LEVERGER - BR-070	A sirene está ligada		Status	11	NÃO	-15,8049	-55,5437
	23/08/2024 15:05:57	MT - SANTO ANTÔNIO DO LEVERGER - BR-070	A sirene está ligada		Alerta de Software	11	NÃO	-15,8049	-55,5437
	23/08/2024 15:03:57	MT - SANTO ANTÔNIO DO LEVERGER - BR-070	Ignição ligada		Status	28	NÃO	-15,8093	-55,5411
	23/08/2024 15:03:57	MT - SANTO ANTÔNIO DO LEVERGER - BR-070	A sirene está ligada		Status	28	NÃO	-15,8093	-55,5411
	23/08/2024 15:03:57	MT - SANTO ANTÔNIO DO LEVERGER - BR-070	A sirene está ligada		Alerta de Software	28	NÃO	-15,8093	-55,5411
	23/08/2024 15:01:57	MT - SANTO ANTÔNIO DO LEVERGER - BR-070	Ignição ligada		Status	66	NÃO	-15,8190	-55,5270
	23/08/2024 15:01:57	MT - SANTO ANTÔNIO DO LEVERGER - BR-070	A sirene está ligada		Status	66	NÃO	-15,8190	-55,5270
	23/08/2024 15:01:57	MT - SANTO ANTÔNIO DO LEVERGER - BR-070	A sirene está ligada		Alerta de Software	66	NÃO	-15,8190	-55,5270
	23/08/2024 14:59:57	MT - SANTO ANTÔNIO DO LEVERGER - BR-070	Ignição ligada		Status	35	NÃO	-15,8243	-55,5116
	23/08/2024 14:59:57	MT - SANTO ANTÔNIO DO LEVERGER - BR-070	A sirene está ligada		Status	35	NÃO	-15,8243	-55,5116
	23/08/2024 14:59:57	MT - SANTO ANTÔNIO DO LEVERGER - BR-070	A sirene está ligada		Alerta de Software	35	NÃO	-15,8243	-55,5116
	23/08/2024 14:57:57	MT - SANTO ANTÔNIO DO LEVERGER - BR-070	Ignição ligada		Status	10	NÃO	-15,8295	-55,5045
	23/08/2024 14:57:57	MT - SANTO ANTÔNIO DO LEVERGER - BR-070	A sirene está ligada		Status	10	NÃO	-15,8295	-55,5045
	23/08/2024 14:57:57	MT - SANTO ANTÔNIO DO LEVERGER - BR-070	A sirene está ligada		Alerta de Software	10	NÃO	-15,8295	-55,5045
	23/08/2024 14:57:39	MENSAGEM ENVIADA PELA CENTRAL Enviada por: integração	Habilitar sensor de porta do motorista		Comando		-		
	23/08/2024 14:57:39	MENSAGEM ENVIADA PELA CENTRAL Enviada por: integração	Habilitar sensor de desengate		Comando		-		
	23/08/2024 14:57:38	MENSAGEM ENVIADA PELA CENTRAL Enviada por: integração	Habilitar sensor de porta do carona		Comando		-		
	23/08/2024 14:57:38	MENSAGEM ENVIADA PELA CENTRAL Enviada por: integração	Habilitar sensor de violação de painel		Comando		-		
	23/08/2024 14:57:38	MENSAGEM ENVIADA PELA CENTRAL Enviada por: integração	Desabilitar Botão de Abertura de Trava de Baú		Comando		-		

RELATÓRIO ANALÍTICO POR VEÍCULO



































Período: 21/08/2024 00:00:00 à 27/08/2024 23:59:59

Identificador: FWJ4C28 LUIZ SC R 450 2021

Placa: FWJ4C28

- Legenda:**
-  Mensagens enviadas do Veículo (Veículo -> Central)
 -  Mensagens enviadas do Veículo (Controle de Jornada Cliente)
 -  Mensagens enviadas da Central (Central -> Veículo)






Sentido:	Data e Hora:	Localização:	Mensagem:	Modo Emergência	Tipo Mensagem:	Vel. (Km/h)	Log ?	Latitude	Longitude
	23/08/2024 14:57:06	MT - SANTO ANTÔNIO DO LEVERGER - BR-070	11 REINICIO DE VIAGEM 11 REINICIO DE VIAGEM ID MOTORISTA:7200		Macro		NÃO	-15,8295	-55,5044
	23/08/2024 14:57:06	MT - SANTO ANTÔNIO DO LEVERGER - BR-070	A sirene está ligada		Alerta de Software		NÃO	-15,8295	-55,5044
	23/08/2024 14:56:13	MT - SANTO ANTÔNIO DO LEVERGER - BR-070	Ignição ligada		Evento	0	NÃO	-15,8295	-55,5044
	23/08/2024 14:56:13	MT - SANTO ANTÔNIO DO LEVERGER - BR-070	A sirene está ligada		Status	0	NÃO	-15,8295	-55,5044
	23/08/2024 14:56:13	MT - SANTO ANTÔNIO DO LEVERGER - BR-070	A sirene está ligada		Alerta de Software	0	NÃO	-15,8295	-55,5044
	23/08/2024 14:56:13	MT - SANTO ANTÔNIO DO LEVERGER - BR-070	Parada do Veículo		Alerta de Software	0	NÃO	-15,8295	-55,5044
	23/08/2024 14:56:00	MT - SANTO ANTÔNIO DO LEVERGER - BR-070	Porta do Motorista aberta		Evento	0	NÃO	-15,8295	-55,5044
	23/08/2024 14:56:00	MT - SANTO ANTÔNIO DO LEVERGER - BR-070	A sirene está ligada		Status	0	NÃO	-15,8295	-55,5044
	23/08/2024 14:56:00	MT - SANTO ANTÔNIO DO LEVERGER - BR-070	A sirene está ligada		Alerta de Software	0	NÃO	-15,8295	-55,5044
	23/08/2024 14:56:00	MT - SANTO ANTÔNIO DO LEVERGER - BR-070	Parada do Veículo		Alerta de Software	0	NÃO	-15,8295	-55,5044
	23/08/2024 14:55:57	MT - SANTO ANTÔNIO DO LEVERGER - BR-070	A sirene está ligada		Status	0	NÃO	-15,8295	-55,5044
	23/08/2024 14:53:57	MT - SANTO ANTÔNIO DO LEVERGER - BR-070	A sirene está ligada		Status	0	NÃO	-15,8295	-55,5044
	23/08/2024 14:53:57	MT - SANTO ANTÔNIO DO LEVERGER - BR-070	A sirene está ligada		Alerta de Software	0	NÃO	-15,8295	-55,5044
	23/08/2024 14:53:57	MT - SANTO ANTÔNIO DO LEVERGER - BR-070	Parada do Veículo		Alerta de Software	0	NÃO	-15,8295	-55,5044
	23/08/2024 14:51:57	MT - SANTO ANTÔNIO DO LEVERGER - BR-070	A sirene está ligada		Status	0	NÃO	-15,8295	-55,5044
	23/08/2024 14:51:57	MT - SANTO ANTÔNIO DO LEVERGER - BR-070	A sirene está ligada		Alerta de Software	0	NÃO	-15,8295	-55,5044
	23/08/2024 14:51:57	MT - SANTO ANTÔNIO DO LEVERGER - BR-070	Parada do Veículo		Alerta de Software	0	NÃO	-15,8295	-55,5044
	23/08/2024 14:49:57	MT - SANTO ANTÔNIO DO LEVERGER - BR-070	Porta do Motorista aberta		Status	0	NÃO	-15,8295	-55,5044
	23/08/2024 14:49:57	MT - SANTO ANTÔNIO DO LEVERGER - BR-070	Porta do Motorista aberta		Status	0	NÃO	-15,8295	-55,5044
	23/08/2024 14:49:57	MT - SANTO ANTÔNIO DO LEVERGER - BR-070	A sirene está ligada		Status	0	NÃO	-15,8295	-55,5044
	23/08/2024 14:49:57	MT - SANTO ANTÔNIO DO LEVERGER - BR-070	A sirene está ligada		Status	0	NÃO	-15,8295	-55,5044
	23/08/2024 14:49:57	MT - SANTO ANTÔNIO DO LEVERGER - BR-070	Ignição desligada		Evento	0	NÃO	-15,8295	-55,5044
	23/08/2024 14:49:57	MT - SANTO ANTÔNIO DO LEVERGER - BR-070	A sirene está ligada		Alerta de Software	0	NÃO	-15,8295	-55,5044
	23/08/2024 14:49:57	MT - SANTO ANTÔNIO DO LEVERGER - BR-070	Parada do Veículo		Alerta de Software	0	NÃO	-15,8295	-55,5044
	23/08/2024 14:49:57	MT - SANTO ANTÔNIO DO LEVERGER - BR-070	A sirene está ligada		Alerta de Software	0	NÃO	-15,8295	-55,5044
	23/08/2024 14:49:57	MT - SANTO ANTÔNIO DO LEVERGER - BR-070	Parada do Veículo		Alerta de Software	0	NÃO	-15,8295	-55,5044
	23/08/2024 14:49:52	MT - SANTO ANTÔNIO DO LEVERGER - BR-070	Ignição ligada		Status	0	NÃO	-15,8295	-55,5044
	23/08/2024 14:49:52	MT - SANTO ANTÔNIO DO LEVERGER - BR-070	Porta do Motorista aberta		Evento	0	NÃO	-15,8295	-55,5044
	23/08/2024 14:49:52	MT - SANTO ANTÔNIO DO LEVERGER - BR-070	A sirene está ligada		Status	0	NÃO	-15,8295	-55,5044
	23/08/2024 14:49:12	MT - SANTO ANTÔNIO DO LEVERGER - BR-070	17 ACIDENTE NA PISTA 17 ACIDENTE NA PISTA ENVOLVIDO S/N:N LOCAL:SERRA SAO VICENTR KM:339 ID MOTORISTA:7200		Macro		NÃO	-15,8295	-55,5044
	23/08/2024 14:49:12	MT - SANTO ANTÔNIO DO LEVERGER - BR-070	A sirene está ligada		Alerta de Software		NÃO	-15,8295	-55,5044
	23/08/2024 14:47:57	MT - SANTO ANTÔNIO DO LEVERGER - BR-070	Ignição ligada		Status	0	NÃO	-15,8295	-55,5044
	23/08/2024 14:47:57	MT - SANTO ANTÔNIO DO LEVERGER - BR-070	A sirene está ligada		Status	0	NÃO	-15,8295	-55,5044
	23/08/2024 14:47:57	MT - SANTO ANTÔNIO DO LEVERGER - BR-070	A sirene está ligada		Alerta de Software	0	NÃO	-15,8295	-55,5044

RELATÓRIO ANALÍTICO POR VEÍCULO






































Período: 21/08/2024 00:00:00 à 27/08/2024 23:59:59

Identificador: FWJ4C28 LUIZ SC R 450 2021

Placa: FWJ4C28

- Legenda:**
-  Mensagens enviadas do Veículo (Veículo -> Central)
 -  Mensagens enviadas do Veículo (Controle de Jornada Cliente)
 -  Mensagens enviadas da Central (Central -> Veículo)



Sentido:	Data e Hora:	Localização:	Mensagem:	Modo Emergência	Tipo Mensagem:	Vel. (Km/h)	Log ?	Latitude	Longitude
	23/08/2024 14:47:57	MT - SANTO ANTÔNIO DO LEVERGER - BR-070	Parada do Veículo		Alerta de Software	0	NÃO	-15,8295	-55,5044
	23/08/2024 14:45:57	MT - SANTO ANTÔNIO DO LEVERGER - BR-070	Ignição ligada		Status	9	NÃO	-15,8299	-55,5039
	23/08/2024 14:45:57	MT - SANTO ANTÔNIO DO LEVERGER - BR-070	A sirene está ligada		Status	9	NÃO	-15,8299	-55,5039
	23/08/2024 14:45:57	MT - SANTO ANTÔNIO DO LEVERGER - BR-070	A sirene está ligada		Alerta de Software	9	NÃO	-15,8299	-55,5039
	23/08/2024 14:43:57	MT - SANTO ANTÔNIO DO LEVERGER - BR-070	Ignição ligada		Status	62	NÃO	-15,8347	-55,4973
	23/08/2024 14:43:57	MT - SANTO ANTÔNIO DO LEVERGER - BR-070	A sirene está ligada		Status	62	NÃO	-15,8347	-55,4973
	23/08/2024 14:43:57	MT - SANTO ANTÔNIO DO LEVERGER - BR-070	A sirene está ligada		Alerta de Software	62	NÃO	-15,8347	-55,4973
	23/08/2024 14:41:57	MT - SANTO ANTÔNIO DO LEVERGER - BR-070	Ignição ligada		Status	35	NÃO	-15,8361	-55,4823
	23/08/2024 14:41:57	MT - SANTO ANTÔNIO DO LEVERGER - BR-070	A sirene está ligada		Status	35	NÃO	-15,8361	-55,4823
	23/08/2024 14:41:57	MT - SANTO ANTÔNIO DO LEVERGER - BR-070	A sirene está ligada		Alerta de Software	35	NÃO	-15,8361	-55,4823
	23/08/2024 14:41:56	MT - SANTO ANTÔNIO DO LEVERGER - BR-070			Posição Normal	35	NÃO	-15,8361	-55,4822
	23/08/2024 14:39:57	MT - SANTO ANTÔNIO DO LEVERGER - BR-070	Ignição ligada		Status	74	NÃO	-15,8306	-55,4636
	23/08/2024 14:39:57	MT - SANTO ANTÔNIO DO LEVERGER - BR-070	A sirene está ligada		Status	74	NÃO	-15,8306	-55,4636
	23/08/2024 14:37:57	MT - SANTO ANTÔNIO DO LEVERGER - BR-070	Ignição ligada		Status	77	NÃO	-15,8273	-55,4337
	23/08/2024 14:37:57	MT - SANTO ANTÔNIO DO LEVERGER - BR-070	Ignição ligada		Status	77	NÃO	-15,8274	-55,4337
	23/08/2024 14:37:57	MT - SANTO ANTÔNIO DO LEVERGER - BR-070	A sirene está ligada		Status	77	NÃO	-15,8273	-55,4337
	23/08/2024 14:37:57	MT - SANTO ANTÔNIO DO LEVERGER - BR-070	A sirene está ligada		Status	77	NÃO	-15,8274	-55,4337
	23/08/2024 14:37:57	MT - SANTO ANTÔNIO DO LEVERGER - BR-070	A sirene está ligada		Alerta de Software	77	NÃO	-15,8273	-55,4337
	23/08/2024 14:34:57	MT - SANTO ANTÔNIO DO LEVERGER - BR-070	Ignição ligada		Status	39	SIM	-15,8169	-55,4164
	23/08/2024 14:34:57	MT - SANTO ANTÔNIO DO LEVERGER - BR-070	A sirene está ligada		Status	39	SIM	-15,8169	-55,4164
	23/08/2024 14:34:42	MT - SANTO ANTÔNIO DO LEVERGER - BR-070			Posição Normal	34	NÃO	-15,8161	-55,4153
	23/08/2024 14:34:42	MT - SANTO ANTÔNIO DO LEVERGER - BR-070	A sirene está ligada		Alerta de Software	34	NÃO	-15,8161	-55,4153
	23/08/2024 14:32:57	MT - CAMPO VERDE - BR-163	Ignição ligada		Status	76	NÃO	-15,8176	-55,4028
	23/08/2024 14:32:57	MT - CAMPO VERDE - BR-163	A sirene está ligada		Status	76	NÃO	-15,8176	-55,4028
	23/08/2024 14:30:57	MT - CAMPO VERDE - Próx. BR-163	Ignição ligada		Status	68	NÃO	-15,8113	-55,3740
	23/08/2024 14:30:57	MT - CAMPO VERDE - BR-163	Ignição ligada		Status	68	NÃO	-15,8114	-55,3740
	23/08/2024 14:30:57	MT - CAMPO VERDE - Próx. BR-163	A sirene está ligada		Status	68	NÃO	-15,8113	-55,3740
	23/08/2024 14:30:57	MT - CAMPO VERDE - BR-163	A sirene está ligada		Status	68	NÃO	-15,8114	-55,3740
	23/08/2024 14:30:57	MT - CAMPO VERDE - Próx. BR-163	A sirene está ligada		Alerta de Software	68	NÃO	-15,8113	-55,3740
	23/08/2024 14:27:57	MT - CAMPO VERDE - BR-163	Ignição ligada		Status	61	SIM	-15,8152	-55,3514
	23/08/2024 14:27:57	MT - CAMPO VERDE - BR-163	A sirene está ligada		Status	61	SIM	-15,8152	-55,3514
	23/08/2024 14:25:57	MT - CAMPO VERDE - BR-163	Ignição ligada		Status	15	NÃO	-15,8182	-55,3326
	23/08/2024 14:25:57	MT - CAMPO VERDE - BR-163	A sirene está ligada		Status	15	NÃO	-15,8182	-55,3326
	23/08/2024 14:25:57	MT - CAMPO VERDE - BR-163	A sirene está ligada		Alerta de Software	15	NÃO	-15,8182	-55,3326
	23/08/2024 14:23:57	MT - CAMPO VERDE - BR-163	Ignição ligada		Status	55	NÃO	-15,8177	-55,3182
	23/08/2024 14:23:57	MT - CAMPO VERDE - BR-163	A sirene está ligada		Status	55	NÃO	-15,8177	-55,3182
	23/08/2024 14:23:57	MT - CAMPO VERDE - BR-163	A sirene está ligada		Alerta de Software	55	NÃO	-15,8177	-55,3182

RELATÓRIO ANALÍTICO POR VEÍCULO






































Período: 21/08/2024 00:00:00 à 27/08/2024 23:59:59

Identificador: FWJ4C28 LUIZ SC R 450 2021

Placa: FWJ4C28

- Legenda:**
-  Mensagens enviadas do Veículo (Veículo -> Central)
 -  Mensagens enviadas do Veículo (Controle de Jornada Cliente)
 -  Mensagens enviadas da Central (Central -> Veículo)



Sentido:	Data e Hora:	Localização:	Mensagem:	Modo Emergência	Tipo Mensagem:	Vel. (Km/h)	Log ?	Latitude	Longitude
	23/08/2024 14:21:57	MT - CAMPO VERDE - BR-163	Ignição ligada		Status	64	NÃO	-15,8087	-55,3048
	23/08/2024 14:21:57	MT - CAMPO VERDE - BR-163	A sirene está ligada		Status	64	NÃO	-15,8087	-55,3048
	23/08/2024 14:21:57	MT - CAMPO VERDE - BR-163	A sirene está ligada		Alerta de Software	64	NÃO	-15,8087	-55,3048
	23/08/2024 14:19:57	MT - CAMPO VERDE - BR-163	Ignição ligada		Status	72	NÃO	-15,8078	-55,2844
	23/08/2024 14:19:57	MT - CAMPO VERDE - BR-163	A sirene está ligada		Status	72	NÃO	-15,8078	-55,2844
	23/08/2024 14:19:57	MT - CAMPO VERDE - BR-163	A sirene está ligada		Alerta de Software	72	NÃO	-15,8078	-55,2844
	23/08/2024 14:17:57	MT - JACIARA - BR-163	Ignição ligada		Status	72	NÃO	-15,8115	-55,2613
	23/08/2024 14:17:57	MT - JACIARA - BR-163	A sirene está ligada		Status	72	NÃO	-15,8115	-55,2613
	23/08/2024 14:17:57	MT - JACIARA - BR-163	A sirene está ligada		Alerta de Software	72	NÃO	-15,8115	-55,2613
	23/08/2024 14:15:57	MT - JACIARA - BR-163	Ignição ligada		Status	62	NÃO	-15,8150	-55,2402
	23/08/2024 14:15:57	MT - JACIARA - BR-163	A sirene está ligada		Status	62	NÃO	-15,8150	-55,2402
	23/08/2024 14:15:57	MT - JACIARA - BR-163	A sirene está ligada		Alerta de Software	62	NÃO	-15,8150	-55,2402
	23/08/2024 14:13:57	MT - JACIARA - BR-163	Ignição ligada		Status	68	NÃO	-15,8190	-55,2186
	23/08/2024 14:13:57	MT - JACIARA - BR-163	A sirene está ligada		Status	68	NÃO	-15,8190	-55,2186
	23/08/2024 14:13:57	MT - JACIARA - BR-163	A sirene está ligada		Alerta de Software	68	NÃO	-15,8190	-55,2186
	23/08/2024 14:11:57	MT - JACIARA - BR-163	Ignição ligada		Status	73	NÃO	-15,8250	-55,1970
	23/08/2024 14:11:57	MT - JACIARA - BR-163	A sirene está ligada		Status	73	NÃO	-15,8250	-55,1970
	23/08/2024 14:11:57	MT - JACIARA - BR-163	A sirene está ligada		Alerta de Software	73	NÃO	-15,8250	-55,1970
	23/08/2024 14:09:57	MT - JACIARA - BR-163	Ignição ligada		Status	66	NÃO	-15,8328	-55,1757
	23/08/2024 14:09:57	MT - JACIARA - BR-163	A sirene está ligada		Status	66	NÃO	-15,8328	-55,1757
	23/08/2024 14:09:57	MT - JACIARA - BR-163	A sirene está ligada		Alerta de Software	66	NÃO	-15,8328	-55,1757
	23/08/2024 14:07:57	MT - JACIARA - BR-163	Ignição ligada		Status	47	NÃO	-15,8392	-55,1585
	23/08/2024 14:07:57	MT - JACIARA - BR-163	A sirene está ligada		Status	47	NÃO	-15,8392	-55,1585
	23/08/2024 14:07:57	MT - JACIARA - BR-163	A sirene está ligada		Alerta de Software	47	NÃO	-15,8392	-55,1585
	23/08/2024 14:05:57	MT - JACIARA - BR-163	Ignição ligada		Status	63	NÃO	-15,8484	-55,1431
	23/08/2024 14:05:57	MT - JACIARA - BR-163	A sirene está ligada		Status	63	NÃO	-15,8484	-55,1431
	23/08/2024 14:05:57	MT - JACIARA - BR-163	A sirene está ligada		Alerta de Software	63	NÃO	-15,8484	-55,1431
	23/08/2024 14:03:57	MT - JACIARA - BR-163	Ignição ligada		Status	66	NÃO	-15,8618	-55,1273
	23/08/2024 14:03:57	MT - JACIARA - BR-163	A sirene está ligada		Status	66	NÃO	-15,8618	-55,1273
	23/08/2024 14:03:57	MT - JACIARA - BR-163	A sirene está ligada		Alerta de Software	66	NÃO	-15,8618	-55,1273
	23/08/2024 14:02:05	MT - JACIARA - BR-163			Posição Normal	56	NÃO	-15,8757	-55,1165
	23/08/2024 14:02:05	MT - JACIARA - BR-163	A sirene está ligada		Alerta de Software	56	NÃO	-15,8757	-55,1165
	23/08/2024 14:01:57	MT - JACIARA - BR-163	Ignição ligada		Status	56	NÃO	-15,8767	-55,1157
	23/08/2024 14:01:57	MT - JACIARA - BR-163	A sirene está ligada		Status	56	NÃO	-15,8767	-55,1157
	23/08/2024 13:59:57	MT - JACIARA - BR-163	Ignição ligada		Status	56	NÃO	-15,8901	-55,1052
	23/08/2024 13:59:57	MT - JACIARA - BR-163	A sirene está ligada		Status	56	NÃO	-15,8901	-55,1052
	23/08/2024 13:57:57	MT - JACIARA - BR-163	Ignição ligada		Status	57	NÃO	-15,9046	-55,0911

RELATÓRIO ANALÍTICO POR VEÍCULO






































Período: 21/08/2024 00:00:00 à 27/08/2024 23:59:59

Identificador: FWJ4C28 LUIZ SC R 450 2021

Placa: FWJ4C28

- Legenda:**
-  Mensagens enviadas do Veículo (Veículo -> Central)
 -  Mensagens enviadas do Veículo (Controle de Jornada Cliente)
 -  Mensagens enviadas da Central (Central -> Veículo)






Sentido:	Data e Hora:	Localização:	Mensagem:	Modo Emergência	Tipo Mensagem:	Vel. (Km/h)	Log ?	Latitude	Longitude
	23/08/2024 13:57:57	MT - JACIARA - BR-163	A sirene está ligada		Status	57	NÃO	-15,9046	-55,0911
	23/08/2024 13:56:02	MT - JACIARA - BR-163			Posição Normal	41	NÃO	-15,9051	-55,0773
	23/08/2024 13:56:02	MT - JACIARA - BR-163	A sirene está ligada		Alerta de Software	41	NÃO	-15,9051	-55,0773
	23/08/2024 13:55:57	MT - JACIARA - BR-163	Ignição ligada		Status	40	NÃO	-15,9049	-55,0767
	23/08/2024 13:55:57	MT - JACIARA - BR-163	A sirene está ligada		Status	40	NÃO	-15,9049	-55,0767
	23/08/2024 13:53:57	MT - JACIARA - BR-163	Ignição ligada		Status	40	NÃO	-15,9019	-55,0542
	23/08/2024 13:53:57	MT - JACIARA - BR-163	Ignição ligada		Status	40	NÃO	-15,9018	-55,0542
	23/08/2024 13:53:57	MT - JACIARA - BR-163	A sirene está ligada		Status	40	NÃO	-15,9019	-55,0542
	23/08/2024 13:53:57	MT - JACIARA - BR-163	A sirene está ligada		Status	40	NÃO	-15,9018	-55,0542
	23/08/2024 13:53:57	MT - JACIARA - BR-163	A sirene está ligada		Alerta de Software	40	NÃO	-15,9018	-55,0542
	23/08/2024 13:50:57	MT - JACIARA - BR-163	Ignição ligada		Status	68	SIM	-15,9112	-55,0397
	23/08/2024 13:50:57	MT - JACIARA - BR-163	A sirene está ligada		Status	68	SIM	-15,9112	-55,0397
	23/08/2024 13:48:57	MT - JACIARA - BR-163	Ignição ligada		Status	43	NÃO	-15,9199	-55,0258
	23/08/2024 13:48:57	MT - JACIARA - BR-163	A sirene está ligada		Status	43	NÃO	-15,9199	-55,0258
	23/08/2024 13:48:57	MT - JACIARA - BR-163	A sirene está ligada		Alerta de Software	43	NÃO	-15,9199	-55,0258
	23/08/2024 13:46:57	MT - JACIARA - BR-163	Ignição ligada		Status	44	NÃO	-15,9335	-55,0205
	23/08/2024 13:46:57	MT - JACIARA - BR-163	A sirene está ligada		Status	44	NÃO	-15,9335	-55,0205
	23/08/2024 13:46:57	MT - JACIARA - BR-163	A sirene está ligada		Alerta de Software	44	NÃO	-15,9335	-55,0205
	23/08/2024 13:44:57	MT - JACIARA - BR-163	Ignição ligada		Status	31	NÃO	-15,9422	-55,0150
	23/08/2024 13:44:57	MT - JACIARA - BR-163	A sirene está ligada		Status	31	NÃO	-15,9422	-55,0150
	23/08/2024 13:44:57	MT - JACIARA - BR-163	A sirene está ligada		Alerta de Software	31	NÃO	-15,9422	-55,0150
	23/08/2024 13:42:57	MT - JACIARA - BR-163	Ignição ligada		Status	37	NÃO	-15,9471	-55,0049
	23/08/2024 13:42:57	MT - JACIARA - BR-163	A sirene está ligada		Status	37	NÃO	-15,9471	-55,0049
	23/08/2024 13:42:57	MT - JACIARA - BR-163	A sirene está ligada		Alerta de Software	37	NÃO	-15,9471	-55,0049
	23/08/2024 13:40:57	MT - JACIARA - BR-163	Ignição ligada		Status	60	NÃO	-15,9533	-54,9922
	23/08/2024 13:40:57	MT - JACIARA - BR-163	A sirene está ligada		Status	60	NÃO	-15,9533	-54,9922
	23/08/2024 13:40:57	MT - JACIARA - BR-163	A sirene está ligada		Alerta de Software	60	NÃO	-15,9533	-54,9922
	23/08/2024 13:38:57	MT - JACIARA - BR-163	Ignição ligada		Status	22	NÃO	-15,9525	-54,9786
	23/08/2024 13:38:57	MT - JACIARA - BR-163	A sirene está ligada		Status	22	NÃO	-15,9525	-54,9786
	23/08/2024 13:38:57	MT - JACIARA - BR-163	A sirene está ligada		Alerta de Software	22	NÃO	-15,9525	-54,9786
	23/08/2024 13:36:57	MT - JACIARA - BR-163	Ignição ligada		Status	37	NÃO	-15,9579	-54,9728
	23/08/2024 13:36:57	MT - JACIARA - BR-163	A sirene está ligada		Status	37	NÃO	-15,9579	-54,9728
	23/08/2024 13:36:57	MT - JACIARA - BR-163	A sirene está ligada		Alerta de Software	37	NÃO	-15,9579	-54,9728
	23/08/2024 13:34:57	MT - JACIARA - BR-163	Ignição ligada		Status	18	NÃO	-15,9626	-54,9644
	23/08/2024 13:34:57	MT - JACIARA - BR-163	A sirene está ligada		Status	18	NÃO	-15,9626	-54,9644
	23/08/2024 13:34:57	MT - JACIARA - BR-163	A sirene está ligada		Alerta de Software	18	NÃO	-15,9626	-54,9644
	23/08/2024 13:32:57	MT - JACIARA - BR-163	Ignição ligada		Status	29	NÃO	-15,9689	-54,9594

RELATÓRIO ANALÍTICO POR VEÍCULO






































Período: 21/08/2024 00:00:00 à 27/08/2024 23:59:59

Identificador: FWJ4C28 LUIZ SC R 450 2021

Placa: FWJ4C28

- Legenda:**
-  Mensagens enviadas do Veículo (Veículo -> Central)
 -  Mensagens enviadas do Veículo (Controle de Jornada Cliente)
 -  Mensagens enviadas da Central (Central -> Veículo)






Sentido:	Data e Hora:	Localização:	Mensagem:	Modo Emergência	Tipo Mensagem:	Vel. (Km/h)	Log ?	Latitude	Longitude
	23/08/2024 13:32:57	MT - JACIARA - BR-163	A sirene está ligada		Status	29	NÃO	-15,9689	-54,9594
	23/08/2024 13:32:57	MT - JACIARA - BR-163	A sirene está ligada		Alerta de Software	29	NÃO	-15,9689	-54,9594
	23/08/2024 13:30:57	MT - JACIARA - BR-163	Ignição ligada		Status	57	NÃO	-15,9691	-54,9492
	23/08/2024 13:30:57	MT - JACIARA - BR-163	A sirene está ligada		Status	57	NÃO	-15,9691	-54,9492
	23/08/2024 13:30:57	MT - JACIARA - BR-163	A sirene está ligada		Alerta de Software	57	NÃO	-15,9691	-54,9492
	23/08/2024 13:28:57	MT - JACIARA - BR-163	Ignição ligada		Status	41	NÃO	-15,9744	-54,9376
	23/08/2024 13:28:57	MT - JACIARA - BR-163	A sirene está ligada		Status	41	NÃO	-15,9744	-54,9376
	23/08/2024 13:28:57	MT - JACIARA - BR-163	A sirene está ligada		Alerta de Software	41	NÃO	-15,9744	-54,9376
	23/08/2024 13:26:57	MT - JACIARA - BR-163	Ignição ligada		Status	48	NÃO	-15,9872	-54,9273
	23/08/2024 13:26:57	MT - JACIARA - BR-163	A sirene está ligada		Status	48	NÃO	-15,9872	-54,9273
	23/08/2024 13:26:57	MT - JACIARA - BR-163	A sirene está ligada		Alerta de Software	48	NÃO	-15,9872	-54,9273
	23/08/2024 13:24:57	MT - SÃO PEDRO DA CIPA - BR-163	Ignição ligada		Status	60	NÃO	-16,0018	-54,9160
	23/08/2024 13:24:57	MT - SÃO PEDRO DA CIPA - BR-163	A sirene está ligada		Status	60	NÃO	-16,0018	-54,9160
	23/08/2024 13:24:57	MT - SÃO PEDRO DA CIPA - BR-163	A sirene está ligada		Alerta de Software	60	NÃO	-16,0018	-54,9160
	23/08/2024 13:22:57	MT - JUSCIMEIRA - BR-163	Ignição ligada		Status	55	NÃO	-16,0185	-54,9046
	23/08/2024 13:22:57	MT - JUSCIMEIRA - BR-163	A sirene está ligada		Status	55	NÃO	-16,0185	-54,9046
	23/08/2024 13:22:57	MT - JUSCIMEIRA - BR-163	A sirene está ligada		Alerta de Software	55	NÃO	-16,0185	-54,9046
	23/08/2024 13:20:57	MT - JUSCIMEIRA - BR-163	Ignição ligada		Status	66	NÃO	-16,0284	-54,8908
	23/08/2024 13:20:57	MT - JUSCIMEIRA - BR-163	A sirene está ligada		Status	66	NÃO	-16,0284	-54,8908
	23/08/2024 13:20:57	MT - JUSCIMEIRA - BR-163	A sirene está ligada		Alerta de Software	66	NÃO	-16,0284	-54,8908
	23/08/2024 13:18:57	MT - JUSCIMEIRA - BR-163	Ignição ligada		Status	70	NÃO	-16,0444	-54,8815
	23/08/2024 13:18:57	MT - JUSCIMEIRA - BR-163	A sirene está ligada		Status	70	NÃO	-16,0444	-54,8815
	23/08/2024 13:18:57	MT - JUSCIMEIRA - BR-163	A sirene está ligada		Alerta de Software	70	NÃO	-16,0444	-54,8815
	23/08/2024 13:16:57	MT - JUSCIMEIRA - BR-163	Ignição ligada		Status	63	NÃO	-16,0635	-54,8720
	23/08/2024 13:16:57	MT - JUSCIMEIRA - BR-163	A sirene está ligada		Status	63	NÃO	-16,0635	-54,8720
	23/08/2024 13:16:57	MT - JUSCIMEIRA - BR-163	A sirene está ligada		Alerta de Software	63	NÃO	-16,0635	-54,8720
	23/08/2024 13:16:27	MT - JUSCIMEIRA - BR-163			Posição Normal	60	NÃO	-16,0680	-54,8736
	23/08/2024 13:16:27	MT - JUSCIMEIRA - BR-163	A sirene está ligada		Alerta de Software	60	NÃO	-16,0680	-54,8736
	23/08/2024 13:14:57	MT - JUSCIMEIRA - BR-163	Ignição ligada		Status	56	NÃO	-16,0791	-54,8733
	23/08/2024 13:14:57	MT - JUSCIMEIRA - BR-163	A sirene está ligada		Status	56	NÃO	-16,0791	-54,8733
	23/08/2024 13:14:57	MT - JUSCIMEIRA - BR-163	A sirene está ligada		Alerta de Software	56	NÃO	-16,0791	-54,8733
	23/08/2024 13:12:57	MT - JUSCIMEIRA - BR-163	Ignição ligada		Status	52	NÃO	-16,0978	-54,8655
	23/08/2024 13:12:57	MT - JUSCIMEIRA - BR-163	A sirene está ligada		Status	52	NÃO	-16,0978	-54,8655
	23/08/2024 13:12:57	MT - JUSCIMEIRA - BR-163	A sirene está ligada		Alerta de Software	52	NÃO	-16,0978	-54,8655
	23/08/2024 13:10:57	MT - JUSCIMEIRA - BR-163	Ignição ligada		Status	53	NÃO	-16,1155	-54,8585
	23/08/2024 13:10:57	MT - JUSCIMEIRA - BR-163	A sirene está ligada		Status	53	NÃO	-16,1155	-54,8585
	23/08/2024 13:10:57	MT - JUSCIMEIRA - BR-163	A sirene está ligada		Alerta de Software	53	NÃO	-16,1155	-54,8585

RELATÓRIO ANALÍTICO POR VEÍCULO





























Período: 21/08/2024 00:00:00 à 27/08/2024 23:59:59

Identificador: FWJ4C28 LUIZ SC R 450 2021

Placa: FWJ4C28

- Legenda:**
-  Mensagens enviadas do Veículo (Veículo -> Central)
 -  Mensagens enviadas do Veículo (Controle de Jornada Cliente)
 -  Mensagens enviadas da Central (Central -> Veículo)



Sentido:	Data e Hora:	Localização:	Mensagem:	Modo Emergência	Tipo Mensagem:	Vel. (Km/h)	Log ?	Latitude	Longitude
	23/08/2024 13:08:57	MT - JUSCIMEIRA - BR-163	Ignição ligada		Status	68	NÃO	-16,1237	-54,8483
	23/08/2024 13:08:57	MT - JUSCIMEIRA - BR-163	A sirene está ligada		Status	68	NÃO	-16,1237	-54,8483
	23/08/2024 13:08:57	MT - JUSCIMEIRA - BR-163	A sirene está ligada		Alerta de Software	68	NÃO	-16,1237	-54,8483
	23/08/2024 13:06:57	MT - JUSCIMEIRA - BR-163	Ignição ligada		Status	35	NÃO	-16,1316	-54,8355
	23/08/2024 13:06:57	MT - JUSCIMEIRA - BR-163	A sirene está ligada		Status	35	NÃO	-16,1316	-54,8355
	23/08/2024 13:06:57	MT - JUSCIMEIRA - BR-163	A sirene está ligada		Alerta de Software	35	NÃO	-16,1316	-54,8355
	23/08/2024 13:04:57	MT - JUSCIMEIRA - BR-163	Ignição ligada		Status	41	NÃO	-16,1401	-54,8232
	23/08/2024 13:04:57	MT - JUSCIMEIRA - BR-163	A sirene está ligada		Status	41	NÃO	-16,1401	-54,8232
	23/08/2024 13:04:57	MT - JUSCIMEIRA - BR-163	A sirene está ligada		Alerta de Software	41	NÃO	-16,1401	-54,8232
	23/08/2024 13:02:57	MT - JUSCIMEIRA - BR-163	Ignição ligada		Status	75	NÃO	-16,1496	-54,8089
	23/08/2024 13:02:57	MT - JUSCIMEIRA - BR-163	A sirene está ligada		Status	75	NÃO	-16,1496	-54,8089
	23/08/2024 13:02:57	MT - JUSCIMEIRA - BR-163	A sirene está ligada		Alerta de Software	75	NÃO	-16,1496	-54,8089
	23/08/2024 13:00:57	MT - JUSCIMEIRA - BR-163	Ignição ligada		Status	49	NÃO	-16,1601	-54,7915
	23/08/2024 13:00:57	MT - JUSCIMEIRA - BR-163	A sirene está ligada		Status	49	NÃO	-16,1601	-54,7915
	23/08/2024 13:00:57	MT - JUSCIMEIRA - BR-163	A sirene está ligada		Alerta de Software	49	NÃO	-16,1601	-54,7915
	23/08/2024 12:58:57	MT - JUSCIMEIRA - BR-163	Ignição ligada		Status	69	NÃO	-16,1730	-54,7911
	23/08/2024 12:58:57	MT - JUSCIMEIRA - BR-163	A sirene está ligada		Status	69	NÃO	-16,1730	-54,7911
	23/08/2024 12:58:57	MT - JUSCIMEIRA - BR-163	A sirene está ligada		Alerta de Software	69	NÃO	-16,1730	-54,7911
	23/08/2024 12:56:57	MT - JUSCIMEIRA - BR-163	Ignição ligada		Status	24	NÃO	-16,1889	-54,7851
	23/08/2024 12:56:57	MT - JUSCIMEIRA - BR-163	A sirene está ligada		Status	24	NÃO	-16,1889	-54,7851
	23/08/2024 12:56:57	MT - JUSCIMEIRA - BR-163	A sirene está ligada		Alerta de Software	24	NÃO	-16,1889	-54,7851
	23/08/2024 12:54:57	MT - JUSCIMEIRA - BR-163	Ignição ligada		Status	55	NÃO	-16,2014	-54,7817
	23/08/2024 12:54:57	MT - JUSCIMEIRA - BR-163	A sirene está ligada		Status	55	NÃO	-16,2014	-54,7817
	23/08/2024 12:54:57	MT - JUSCIMEIRA - BR-163	A sirene está ligada		Alerta de Software	55	NÃO	-16,2014	-54,7817
	23/08/2024 12:54:12	MT - RONDONÓPOLIS - BR-163			Posição Normal	52	NÃO	-16,2078	-54,7801
	23/08/2024 12:54:12	MT - RONDONÓPOLIS - BR-163	A sirene está ligada		Alerta de Software	52	NÃO	-16,2078	-54,7801
	23/08/2024 12:52:56	MT - RONDONÓPOLIS - BR-163	Ignição ligada		Status	23	NÃO	-16,2144	-54,7787
	23/08/2024 12:52:56	MT - RONDONÓPOLIS - BR-163	A sirene está ligada		Status	23	NÃO	-16,2144	-54,7787
	23/08/2024 12:50:56	MT - RONDONÓPOLIS - BR-163	Ignição ligada		Status	35	NÃO	-16,2182	-54,7782
	23/08/2024 12:50:56	MT - RONDONÓPOLIS - BR-163	Ignição ligada		Status	35	NÃO	-16,2182	-54,7782
	23/08/2024 12:50:56	MT - RONDONÓPOLIS - BR-163	A sirene está ligada		Status	35	NÃO	-16,2182	-54,7782
	23/08/2024 12:50:56	MT - RONDONÓPOLIS - BR-163	A sirene está ligada		Status	35	NÃO	-16,2182	-54,7782
	23/08/2024 12:50:56	MT - RONDONÓPOLIS - BR-163	A sirene está ligada		Alerta de Software	35	NÃO	-16,2182	-54,7782
	23/08/2024 12:49:56	MT - RONDONÓPOLIS - BR-163	Ignição ligada		Status	41	NÃO	-16,2312	-54,7816
	23/08/2024 12:49:56	MT - RONDONÓPOLIS - BR-163	A sirene está ligada		Status	41	NÃO	-16,2312	-54,7816
	23/08/2024 12:47:56	MT - RONDONÓPOLIS - BR-163	Ignição ligada		Status	64	NÃO	-16,2506	-54,7794
	23/08/2024 12:47:56	MT - RONDONÓPOLIS - BR-163	A sirene está ligada		Status	64	NÃO	-16,2506	-54,7794

RELATÓRIO ANALÍTICO POR VEÍCULO

Período: 21/08/2024 00:00:00 à 27/08/2024 23:59:59

Identificador: FWJ4C28 LUIZ SC R 450 2021

Placa: FWJ4C28

Legenda:

Mensagens enviadas do Veículo (Veículo -> Central)

Mensagens enviadas do Veículo (Controle de Jornada Cliente)

Mensagens enviadas da Central (Central -> Veículo)



Sentido:	Data e Hora:	Localização:	Mensagem:	Modo Emergência	Tipo Mensagem:	Vel. (Km/h)	Log ?	Latitude	Longitude
	23/08/2024 12:45:56	MT - RONDONÓPOLIS - Próx. BR-163	Ignição ligada		Status	71	NÃO	-16,2691	-54,7727
	23/08/2024 12:45:56	MT - RONDONÓPOLIS - Próx. BR-163	A sirene está ligada		Status	71	NÃO	-16,2691	-54,7727
	23/08/2024 12:45:56	MT - RONDONÓPOLIS - Próx. BR-163	A sirene está ligada		Alerta de Software	71	NÃO	-16,2691	-54,7727
	23/08/2024 12:43:56	MT - RONDONÓPOLIS - BR-163	Ignição ligada		Status	52	NÃO	-16,2863	-54,7652
	23/08/2024 12:43:56	MT - RONDONÓPOLIS - BR-163	A sirene está ligada		Status	52	NÃO	-16,2863	-54,7652
	23/08/2024 12:43:56	MT - RONDONÓPOLIS - BR-163	A sirene está ligada		Alerta de Software	52	NÃO	-16,2863	-54,7652
	23/08/2024 12:41:56	MT - RONDONÓPOLIS - BR-163	Ignição ligada		Status	53	NÃO	-16,3060	-54,7577
	23/08/2024 12:41:56	MT - RONDONÓPOLIS - BR-163	A sirene está ligada		Status	53	NÃO	-16,3060	-54,7577
	23/08/2024 12:41:56	MT - RONDONÓPOLIS - BR-163	A sirene está ligada		Alerta de Software	53	NÃO	-16,3060	-54,7577
	23/08/2024 12:39:56	MT - RONDONÓPOLIS - BR-163	Ignição ligada		Status	69	NÃO	-16,3202	-54,7524
	23/08/2024 12:39:56	MT - RONDONÓPOLIS - BR-163	A sirene está ligada		Status	69	NÃO	-16,3202	-54,7524
	23/08/2024 12:39:56	MT - RONDONÓPOLIS - BR-163	A sirene está ligada		Alerta de Software	69	NÃO	-16,3202	-54,7524
	23/08/2024 12:37:56	MT - RONDONÓPOLIS - BR-163	Ignição ligada		Status	67	NÃO	-16,3382	-54,7455
	23/08/2024 12:37:56	MT - RONDONÓPOLIS - BR-163	A sirene está ligada		Status	67	NÃO	-16,3382	-54,7455
	23/08/2024 12:37:56	MT - RONDONÓPOLIS - BR-163	A sirene está ligada		Alerta de Software	67	NÃO	-16,3382	-54,7455
	23/08/2024 12:35:56	MT - RONDONÓPOLIS - BR-163	Ignição ligada		Status	71	NÃO	-16,3564	-54,7328
	23/08/2024 12:35:56	MT - RONDONÓPOLIS - BR-163	A sirene está ligada		Status	71	NÃO	-16,3564	-54,7328
	23/08/2024 12:35:56	MT - RONDONÓPOLIS - BR-163	A sirene está ligada		Alerta de Software	71	NÃO	-16,3564	-54,7328
	23/08/2024 12:33:56	MT - RONDONÓPOLIS - BR-163	Ignição ligada		Status	71	NÃO	-16,3742	-54,7191
	23/08/2024 12:33:56	MT - RONDONÓPOLIS - BR-163	A sirene está ligada		Status	71	NÃO	-16,3742	-54,7191
	23/08/2024 12:33:56	MT - RONDONÓPOLIS - BR-163	A sirene está ligada		Alerta de Software	71	NÃO	-16,3742	-54,7191
	23/08/2024 12:31:56	MT - RONDONÓPOLIS - BR-163	Ignição ligada		Status	60	NÃO	-16,3906	-54,7136
	23/08/2024 12:31:56	MT - RONDONÓPOLIS - BR-163	A sirene está ligada		Status	60	NÃO	-16,3906	-54,7136
	23/08/2024 12:31:56	MT - RONDONÓPOLIS - BR-163	A sirene está ligada		Alerta de Software	60	NÃO	-16,3906	-54,7136
	23/08/2024 12:29:56	MT - RONDONÓPOLIS - Próx. BR-163	Ignição ligada		Status	11	NÃO	-16,3989	-54,7137
	23/08/2024 12:29:56	MT - RONDONÓPOLIS - Próx. BR-163	A sirene está ligada		Status	11	NÃO	-16,3989	-54,7137
	23/08/2024 12:29:56	MT - RONDONÓPOLIS - Próx. BR-163	A sirene está ligada		Alerta de Software	11	NÃO	-16,3989	-54,7137
	23/08/2024 12:27:56	MT - RONDONÓPOLIS - Próx. BR-163	Ignição ligada		Status	0	NÃO	-16,3998	-54,7136
	23/08/2024 12:27:56	MT - RONDONÓPOLIS - Próx. BR-163	A sirene está ligada		Status	0	NÃO	-16,3998	-54,7136
	23/08/2024 12:27:56	MT - RONDONÓPOLIS - Próx. BR-163	A sirene está ligada		Alerta de Software	0	NÃO	-16,3998	-54,7136
	23/08/2024 12:27:56	MT - RONDONÓPOLIS - Próx. BR-163	Parada do Veículo		Alerta de Software	0	NÃO	-16,3998	-54,7136
	23/08/2024 12:26:59	MENSAGEM ENVIADA PELA CENTRAL Enviada por: integração		Ligar Sirene	Comando		-		
	23/08/2024 12:26:59	MENSAGEM ENVIADA PELA CENTRAL Enviada por: integração		Desligar Sirene	Comando		-		
	23/08/2024 12:26:48	MENSAGEM ENVIADA PELA CENTRAL Enviada por: integração		Desligar Bloqueio	Comando		-		
	23/08/2024 12:26:24	MENSAGEM ENVIADA PELA CENTRAL Enviada por: integração		Ligar Bloqueio	Comando		-		
	23/08/2024 12:25:56	MT - RONDONÓPOLIS - Próx. BR-163	Ignição ligada		Status	0	NÃO	-16,3998	-54,7136

RELATÓRIO ANALÍTICO POR VEÍCULO


































Período: 21/08/2024 00:00:00 à 27/08/2024 23:59:59

Identificador: FWJ4C28 LUIZ SC R 450 2021

Placa: FWJ4C28

- Legenda:**
-  Mensagens enviadas do Veículo (Veículo -> Central)
 -  Mensagens enviadas do Veículo (Controle de Jornada Cliente)
 -  Mensagens enviadas da Central (Central -> Veículo)



Sentido:	Data e Hora:	Localização:	Mensagem:	Modo Emergência	Tipo Mensagem:	Vel. (Km/h)	Log ?	Latitude	Longitude
	23/08/2024 12:25:56	MT - RONDONÓPOLIS - Próx. BR-163	O veículo está bloqueado		Status	0	NÃO	-16,3998	-54,7136
	23/08/2024 12:25:56	MT - RONDONÓPOLIS - Próx. BR-163	Parada do Veículo		Alerta de Software	0	NÃO	-16,3998	-54,7136
	23/08/2024 12:25:36	MT - RONDONÓPOLIS - Próx. BR-163	11 REINICIO DE VIAGEM 11 REINICIO DE VIAGEM ID MOTORISTA:7200		Macro		NÃO	-16,3998	-54,7136
	23/08/2024 12:23:56	MT - RONDONÓPOLIS - Próx. BR-163	Ignição ligada		Status	0	NÃO	-16,3998	-54,7136
	23/08/2024 12:23:56	MT - RONDONÓPOLIS - Próx. BR-163	O veículo está bloqueado		Status	0	NÃO	-16,3998	-54,7136
	23/08/2024 12:23:56	MT - RONDONÓPOLIS - Próx. BR-163	Parada do Veículo		Alerta de Software	0	NÃO	-16,3998	-54,7136
	23/08/2024 12:23:17	MT - RONDONÓPOLIS - Próx. BR-163	11 REINICIO DE VIAGEM 11 REINICIO DE VIAGEM ID MOTORISTA:7200		Macro		NÃO	-16,3998	-54,7136
	23/08/2024 12:22:14	MENSAGEM ENVIADA PELA CENTRAL Enviada por: integração	Habilitar sensor de porta do motorista		Comando		-		
	23/08/2024 12:22:12	MENSAGEM ENVIADA PELA CENTRAL Enviada por: integração	Habilitar sensor de porta do carona		Comando		-		
	23/08/2024 12:22:10	MENSAGEM ENVIADA PELA CENTRAL Enviada por: integração	Habilitar sensor de violação de painel		Comando		-		
	23/08/2024 12:22:09	MENSAGEM ENVIADA PELA CENTRAL Enviada por: integração	Desabilitar Botão de Abertura de Trava de Baú		Comando		-		
	23/08/2024 12:22:09	MENSAGEM ENVIADA PELA CENTRAL Enviada por: integração	Habilitar sensor de desengate		Comando		-		
	23/08/2024 12:21:56	MT - RONDONÓPOLIS - Próx. BR-163	Ignição ligada		Status	0	NÃO	-16,3998	-54,7136
	23/08/2024 12:21:56	MT - RONDONÓPOLIS - Próx. BR-163	O veículo está bloqueado		Status	0	NÃO	-16,3998	-54,7136
	23/08/2024 12:21:56	MT - RONDONÓPOLIS - Próx. BR-163	Parada do Veículo		Alerta de Software	0	NÃO	-16,3998	-54,7136
	23/08/2024 12:21:34	MT - RONDONÓPOLIS - Próx. BR-163	11 REINICIO DE VIAGEM 11 REINICIO DE VIAGEM ID MOTORISTA:7200		Macro		NÃO	-16,3998	-54,7136
	23/08/2024 12:21:10	MT - RONDONÓPOLIS - Próx. BR-163	Ignição ligada		Evento	0	NÃO	-16,3998	-54,7136
	23/08/2024 12:21:10	MT - RONDONÓPOLIS - Próx. BR-163	O veículo está bloqueado		Status	0	NÃO	-16,3998	-54,7136
	23/08/2024 12:21:10	MT - RONDONÓPOLIS - Próx. BR-163	Parada do Veículo		Alerta de Software	0	NÃO	-16,3998	-54,7136
	23/08/2024 12:19:56	MT - RONDONÓPOLIS - Próx. BR-163	O veículo está bloqueado		Status	0	NÃO	-16,3998	-54,7136
	23/08/2024 12:19:56	MT - RONDONÓPOLIS - Próx. BR-163	Parada do Veículo		Alerta de Software	0	NÃO	-16,3998	-54,7136
	23/08/2024 12:18:36	MT - RONDONÓPOLIS - Próx. BR-163	Tempo de veículo parado excedido		Evento	0	NÃO	-16,3998	-54,7136
	23/08/2024 12:18:36	MT - RONDONÓPOLIS - Próx. BR-163	O veículo está bloqueado		Status	0	NÃO	-16,3998	-54,7136
	23/08/2024 12:18:36	MT - RONDONÓPOLIS - Próx. BR-163	Parada do Veículo		Alerta de Software	0	NÃO	-16,3998	-54,7136
	23/08/2024 12:17:56	MT - RONDONÓPOLIS - Próx. BR-163			Posição Normal	0	NÃO	-16,3998	-54,7136
	23/08/2024 12:17:56	MT - RONDONÓPOLIS - Próx. BR-163	Parada do Veículo		Alerta de Software	0	NÃO	-16,3998	-54,7136
	23/08/2024 12:15:56	MT - RONDONÓPOLIS - Próx. BR-163			Posição Normal	0	NÃO	-16,3998	-54,7136
	23/08/2024 12:15:56	MT - RONDONÓPOLIS - Próx. BR-163	Parada do Veículo		Alerta de Software	0	NÃO	-16,3998	-54,7136
	23/08/2024 12:13:56	MT - RONDONÓPOLIS - Próx. BR-163	Parada do Veículo		Alerta de Software	0	NÃO	-16,3998	-54,7136
	23/08/2024 12:11:56	MT - RONDONÓPOLIS - Próx. BR-163	Parada do Veículo		Alerta de Software	0	NÃO	-16,3998	-54,7136
	23/08/2024 12:09:56	MT - RONDONÓPOLIS - Próx. BR-163	Parada do Veículo		Alerta de Software	0	NÃO	-16,3998	-54,7136
	23/08/2024 12:08:21	MT - RONDONÓPOLIS - Próx. BR-163	Ignição desligada		Evento	0	NÃO	-16,3998	-54,7136
	23/08/2024 12:08:21	MT - RONDONÓPOLIS - Próx. BR-163	Parada do Veículo		Alerta de Software	0	NÃO	-16,3998	-54,7136

RELATÓRIO ANALÍTICO POR VEÍCULO

Período: 21/08/2024 00:00:00 à 27/08/2024 23:59:59

Identificador: FWJ4C28 LUIZ SC R 450 2021

Placa: FWJ4C28

Legenda:

Mensagens enviadas do Veículo (Veículo -> Central)

Mensagens enviadas do Veículo (Controle de Jornada Cliente)

Mensagens enviadas da Central (Central -> Veículo)



Sentido:	Data e Hora:	Localização:	Mensagem:	Modo Emergência	Tipo Mensagem:	Vel. (Km/h)	Log ?	Latitude	Longitude
	23/08/2024 12:08:03	MT - RONDONÓPOLIS - Próx. BR-163	Ignição ligada		Evento	0	NÃO	-16,3998	-54,7136
	23/08/2024 12:08:03	MT - RONDONÓPOLIS - Próx. BR-163	Parada do Veículo		Alerta de Software	0	NÃO	-16,3998	-54,7136
	23/08/2024 12:07:56	MT - RONDONÓPOLIS - Próx. BR-163			Posição Normal	0	NÃO	-16,3998	-54,7136
	23/08/2024 12:07:56	MT - RONDONÓPOLIS - Próx. BR-163	Parada do Veículo		Alerta de Software	0	NÃO	-16,3998	-54,7136
	23/08/2024 12:05:56	MT - RONDONÓPOLIS - Próx. BR-163			Posição Normal	0	NÃO	-16,3998	-54,7136
	23/08/2024 12:05:56	MT - RONDONÓPOLIS - Próx. BR-163	Parada do Veículo		Alerta de Software	0	NÃO	-16,3998	-54,7136
	23/08/2024 12:03:56	MT - RONDONÓPOLIS - Próx. BR-163			Posição Normal	0	NÃO	-16,3998	-54,7136
	23/08/2024 12:03:56	MT - RONDONÓPOLIS - Próx. BR-163	Parada do Veículo		Alerta de Software	0	NÃO	-16,3998	-54,7136
	23/08/2024 12:01:56	MT - RONDONÓPOLIS - Próx. BR-163	Parada do Veículo		Alerta de Software	0	NÃO	-16,3998	-54,7136
	23/08/2024 12:00:53	MENSAGEM ENVIADA PELA CENTRAL Enviada por: integração	Temporizador 05-05 / 13 hora(s)		Comando		-		
	23/08/2024 11:59:56	MT - RONDONÓPOLIS - Próx. BR-163	Parada do Veículo		Alerta de Software	0	NÃO	-16,3998	-54,7136
	23/08/2024 11:59:50	MT - RONDONÓPOLIS - Próx. BR-163	Parada do Veículo		Alerta de Software	0	NÃO	-16,3998	-54,7136
	23/08/2024 11:59:42	MENSAGEM ENVIADA PELA CENTRAL Enviada por: integração	Última Posição		Comando		-		
	23/08/2024 11:57:56	MT - RONDONÓPOLIS - Próx. BR-163	Parada do Veículo		Alerta de Software	0	NÃO	-16,3998	-54,7136
	23/08/2024 11:56:37	MT - RONDONÓPOLIS - Próx. BR-163	Ignição desligada		Evento	0	NÃO	-16,3998	-54,7136
	23/08/2024 11:56:37	MT - RONDONÓPOLIS - Próx. BR-163	Parada do Veículo		Alerta de Software	0	NÃO	-16,3998	-54,7136
	23/08/2024 11:56:13	MT - RONDONÓPOLIS - Próx. BR-163	Ignição ligada		Evento	0	NÃO	-16,3998	-54,7136
	23/08/2024 11:56:13	MT - RONDONÓPOLIS - Próx. BR-163	Parada do Veículo		Alerta de Software	0	NÃO	-16,3998	-54,7136
	23/08/2024 11:55:56	MT - RONDONÓPOLIS - Próx. BR-163	Parada do Veículo		Alerta de Software	0	NÃO	-16,3999	-54,7137
	23/08/2024 11:53:56	MT - RONDONÓPOLIS - Próx. BR-163	Parada do Veículo		Alerta de Software	0	NÃO	-16,3999	-54,7137
	23/08/2024 11:51:56	MT - RONDONÓPOLIS - Próx. BR-163	Parada do Veículo		Alerta de Software	0	NÃO	-16,3998	-54,7137
	23/08/2024 11:49:56	MT - RONDONÓPOLIS - Próx. BR-163	Parada do Veículo		Alerta de Software	0	NÃO	-16,3998	-54,7137
	23/08/2024 11:47:56	MT - RONDONÓPOLIS - Próx. BR-163	Parada do Veículo		Alerta de Software	0	NÃO	-16,3998	-54,7136
	23/08/2024 11:45:56	MT - RONDONÓPOLIS - Próx. BR-163	Parada do Veículo		Alerta de Software	0	NÃO	-16,3998	-54,7136
	23/08/2024 11:43:56	MT - RONDONÓPOLIS - Próx. BR-163	Parada do Veículo		Alerta de Software	0	NÃO	-16,3998	-54,7136
	23/08/2024 11:41:56	MT - RONDONÓPOLIS - Próx. BR-163	Parada do Veículo		Alerta de Software	0	NÃO	-16,3998	-54,7136
	23/08/2024 11:39:56	MT - RONDONÓPOLIS - Próx. BR-163	Parada do Veículo		Alerta de Software	0	NÃO	-16,3999	-54,7136
	23/08/2024 11:37:56	MT - RONDONÓPOLIS - Próx. BR-163	Parada do Veículo		Alerta de Software	0	NÃO	-16,3999	-54,7136
	23/08/2024 11:35:56	MT - RONDONÓPOLIS - Próx. BR-163	Parada do Veículo		Alerta de Software	0	NÃO	-16,3999	-54,7136
	23/08/2024 11:33:56	MT - RONDONÓPOLIS - Próx. BR-163	Parada do Veículo		Alerta de Software	0	NÃO	-16,3999	-54,7136
	23/08/2024 11:31:56	MT - RONDONÓPOLIS - Próx. BR-163	Parada do Veículo		Alerta de Software	0	NÃO	-16,3999	-54,7136
	23/08/2024 11:29:56	MT - RONDONÓPOLIS - Próx. BR-163	Parada do Veículo		Alerta de Software	0	NÃO	-16,3999	-54,7136
	23/08/2024 11:27:56	MT - RONDONÓPOLIS - Próx. BR-163	Parada do Veículo		Alerta de Software	0	NÃO	-16,3999	-54,7136
	23/08/2024 11:25:56	MT - RONDONÓPOLIS - Próx. BR-163	Parada do Veículo		Alerta de Software	0	NÃO	-16,3999	-54,7136
	23/08/2024 11:23:56	MT - RONDONÓPOLIS - Próx. BR-163	Parada do Veículo		Alerta de Software	0	NÃO	-16,3999	-54,7136
	23/08/2024 11:21:56	MT - RONDONÓPOLIS - Próx. BR-163	Parada do Veículo		Alerta de Software	0	NÃO	-16,3999	-54,7136
	23/08/2024 11:19:56	MT - RONDONÓPOLIS - Próx. BR-163	Parada do Veículo		Alerta de Software	0	NÃO	-16,3999	-54,7136

RELATÓRIO ANALÍTICO POR VEÍCULO



































Período: 21/08/2024 00:00:00 à 27/08/2024 23:59:59

Identificador: FWJ4C28 LUIZ SC R 450 2021

Placa: FWJ4C28

- Legenda:**
-  Mensagens enviadas do Veículo (Veículo -> Central)
 -  Mensagens enviadas do Veículo (Controle de Jornada Cliente)
 -  Mensagens enviadas da Central (Central -> Veículo)



Sentido:	Data e Hora:	Localização:	Mensagem:	Modo Emergência	Tipo Mensagem:	Vel. (Km/h)	Log ?	Latitude	Longitude
	23/08/2024 11:19:38	MT - RONDONÓPOLIS - Próx. BR-163	Parada do Veículo		Alerta de Software	0	NÃO	-16,3999	-54,7136
	23/08/2024 11:19:26	MENSAGEM ENVIADA PELA CENTRAL Enviada por: integração		Ultima Posição	Comando		-		
	23/08/2024 11:19:18	MT - RONDONÓPOLIS - Próx. BR-163	Ignição desligada		Evento	0	NÃO	-16,3999	-54,7136
	23/08/2024 11:19:18	MT - RONDONÓPOLIS - Próx. BR-163	Parada do Veículo		Alerta de Software	0	NÃO	-16,3999	-54,7136
	23/08/2024 11:18:35	MT - RONDONÓPOLIS - Próx. BR-163	04 PARADA PARA ABASTECIMENTO 04 PARADA PARA ABASTECIMENTO: POSTO:POSTO URSAO 3 PREVISAO DE REINICIO HORA:11:19 ID MOTORISTA:7200		Macro		NÃO	-16,3999	-54,7136
	23/08/2024 11:17:56	MT - RONDONÓPOLIS - Próx. BR-163	Ignição ligada		Status	0	NÃO	-16,3999	-54,7136
	23/08/2024 11:17:56	MT - RONDONÓPOLIS - Próx. BR-163	Parada do Veículo		Alerta de Software	0	NÃO	-16,3999	-54,7136
	23/08/2024 11:15:56	MT - RONDONÓPOLIS - Próx. BR-163	Ignição ligada		Status	12	NÃO	-16,3998	-54,7139
	23/08/2024 11:13:56	MT - RONDONÓPOLIS - BR-163	Ignição ligada		Status	74	NÃO	-16,4086	-54,7140
	23/08/2024 11:11:56	MT - RONDONÓPOLIS - BR-163	Ignição ligada		Status	52	NÃO	-16,4219	-54,7019
	23/08/2024 11:09:56	MT - RONDONÓPOLIS - Avenida Fernando Corrêa da Costa	Ignição ligada		Status	72	NÃO	-16,4334	-54,6867
	23/08/2024 11:07:56	MT - RONDONÓPOLIS - Avenida Fernando Corrêa da Costa	Ignição ligada		Status	63	NÃO	-16,4434	-54,6721
	23/08/2024 11:05:56	MT - RONDONÓPOLIS - Avenida Itrio Corrêa da Costa	Ignição ligada		Status	23	NÃO	-16,4518	-54,6645
	23/08/2024 11:03:56	MT - RONDONÓPOLIS - Avenida Itrio Corrêa da Costa	Ignição ligada		Status	28	NÃO	-16,4593	-54,6609
	23/08/2024 11:01:56	MT - RONDONÓPOLIS - Avenida Itrio Corrêa da Costa	Ignição ligada		Status	17	NÃO	-16,4669	-54,6574
	23/08/2024 10:59:56	MT - RONDONÓPOLIS - Avenida Itrio Corrêa da Costa	Ignição ligada		Status	39	NÃO	-16,4762	-54,6531
	23/08/2024 10:57:56	MT - RONDONÓPOLIS - Avenida Itrio Corrêa da Costa	Ignição ligada		Status	40	NÃO	-16,4882	-54,6476
	23/08/2024 10:55:56	MT - RONDONÓPOLIS - BR-364	Ignição ligada		Status	48	NÃO	-16,4972	-54,6366
	23/08/2024 10:53:56	MT - RONDONÓPOLIS - BR-364	Ignição ligada		Status	47	NÃO	-16,5053	-54,6241
	23/08/2024 10:51:56	MT - RONDONÓPOLIS - BR-364	Ignição ligada		Status	73	NÃO	-16,5133	-54,6119
	23/08/2024 10:49:56	MT - RONDONÓPOLIS - BR-364	Ignição ligada		Status	74	NÃO	-16,5251	-54,5939
	23/08/2024 10:47:56	MT - RONDONÓPOLIS - BR-364	Ignição ligada		Status	74	NÃO	-16,5416	-54,5784
	23/08/2024 10:47:27	MT - RONDONÓPOLIS - BR-364			Posição Normal	72	NÃO	-16,5466	-54,5760
	23/08/2024 10:45:56	MT - RONDONÓPOLIS - BR-364	Ignição ligada		Status	73	NÃO	-16,5571	-54,5651
	23/08/2024 10:43:56	MT - RONDONÓPOLIS - BR-364	Ignição ligada		Status	73	NÃO	-16,5684	-54,5456
	23/08/2024 10:41:56	MT - PEDRA PRETA - BR-364	Ignição ligada		Status	74	NÃO	-16,5811	-54,5260
	23/08/2024 10:39:56	MT - PEDRA PRETA - BR-364	Ignição ligada		Status	72	NÃO	-16,5945	-54,5073
	23/08/2024 10:37:56	MT - PEDRA PRETA - BR-364	Ignição ligada		Status	71	NÃO	-16,6025	-54,4881
	23/08/2024 10:35:56	MT - PEDRA PRETA - BR-364	Ignição ligada		Status	16	NÃO	-16,6043	-54,4746
	23/08/2024 10:33:56	MT - PEDRA PRETA - BR-364	Ignição ligada		Status	23	NÃO	-16,6093	-54,4681
	23/08/2024 10:31:56	MT - PEDRA PRETA - BR-364	Ignição ligada		Status	35	NÃO	-16,6158	-54,4600
	23/08/2024 10:29:56	MT - PEDRA PRETA - BR-364	Ignição ligada		Status	71	NÃO	-16,6255	-54,4478
	23/08/2024 10:27:56	MT - PEDRA PRETA - BR-364	Ignição ligada		Status	76	NÃO	-16,6399	-54,4298
	23/08/2024 10:25:56	MT - PEDRA PRETA - BR-364	Ignição ligada		Status	74	NÃO	-16,6472	-54,4084

RELATÓRIO ANALÍTICO POR VEÍCULO






































Período: 21/08/2024 00:00:00 à 27/08/2024 23:59:59

Identificador: FWJ4C28 LUIZ SC R 450 2021

Placa: FWJ4C28

- Legenda:**
-  Mensagens enviadas do Veículo (Veículo -> Central)
 -  Mensagens enviadas do Veículo (Controle de Jornada Cliente)
 -  Mensagens enviadas da Central (Central -> Veículo)



Sentido:	Data e Hora:	Localização:	Mensagem:	Modo Emergência	Tipo Mensagem:	Vel. (Km/h)	Log ?	Latitude	Longitude
	23/08/2024 10:24:55	MT - PEDRA PRETA - BR-364			Posição Normal	71	NÃO	-16,6488	-54,3966
	23/08/2024 10:23:56	MT - PEDRA PRETA - BR-364	Ignição ligada		Status	73	NÃO	-16,6515	-54,3748
	23/08/2024 10:23:56	MT - PEDRA PRETA - BR-364	Ignição ligada		Status	73	NÃO	-16,6515	-54,3749
	23/08/2024 10:20:56	MT - PEDRA PRETA - BR-364	Ignição ligada		Status	78	NÃO	-16,6546	-54,3507
	23/08/2024 10:18:56	MT - PEDRA PRETA - BR-364	Ignição ligada		Status	71	NÃO	-16,6577	-54,3272
	23/08/2024 10:18:50	MT - PEDRA PRETA - BR-364			Posição Normal	69	NÃO	-16,6579	-54,3260
	23/08/2024 10:16:56	MT - PEDRA PRETA - BR-364	Ignição ligada		Status	72	NÃO	-16,6679	-54,3096
	23/08/2024 10:14:56	MT - PEDRA PRETA - Próx. BR-364	Ignição ligada		Status	63	NÃO	-16,6920	-54,2865
	23/08/2024 10:14:56	MT - PEDRA PRETA - BR-364	Ignição ligada		Status	63	NÃO	-16,6921	-54,2866
	23/08/2024 10:11:56	MT - PEDRA PRETA - BR-364	Ignição ligada		Status	74	SIM	-16,7101	-54,2749
	23/08/2024 10:09:56	MT - PEDRA PRETA - BR-364	Ignição ligada		Status	71	NÃO	-16,7378	-54,2675
	23/08/2024 10:09:56	MT - PEDRA PRETA - BR-364	Ignição ligada		Status	71	SIM	-16,7379	-54,2675
	23/08/2024 10:06:56	MT - PEDRA PRETA - BR-364	Ignição ligada		Status	66	SIM	-16,7524	-54,2698
	23/08/2024 10:04:56	MT - PEDRA PRETA - BR-364	Ignição ligada		Status	72	NÃO	-16,7707	-54,2428
	23/08/2024 10:04:56	MT - PEDRA PRETA - BR-364	Ignição ligada		Status	72	SIM	-16,7707	-54,2429
	23/08/2024 10:01:56	MT - PEDRA PRETA - Próx. BR-364	Ignição ligada		Status	76	SIM	-16,7817	-54,2233
	23/08/2024 09:59:56	MT - PEDRA PRETA - BR-364	Ignição ligada		Status	31	NÃO	-16,7925	-54,1985
	23/08/2024 09:59:56	MT - PEDRA PRETA - BR-364	Ignição ligada		Status	31	SIM	-16,7926	-54,1986
	23/08/2024 09:55:56	MT - PEDRA PRETA - BR-364	Ignição ligada		Status	61	SIM	-16,7992	-54,1803
	23/08/2024 09:54:56	MT - PEDRA PRETA - Próx. BR-364	Ignição ligada		Status	30	NÃO	-16,7925	-54,1928
	23/08/2024 09:54:56	MT - PEDRA PRETA - BR-364	Ignição ligada		Status	30	SIM	-16,7926	-54,1929
	23/08/2024 09:53:56	MT - PEDRA PRETA - Próx. BR-364	Ignição ligada		Status	46	SIM	-16,7963	-54,1674
	23/08/2024 09:51:56	MT - PEDRA PRETA - BR-364	Ignição ligada		Status	46	SIM	-16,7840	-54,1661
	23/08/2024 09:49:56	MT - PEDRA PRETA - BR-364	Ignição ligada		Status	66	NÃO	-16,7879	-54,1486
	23/08/2024 09:47:56	MT - PEDRA PRETA - BR-364	Ignição ligada		Status	69	NÃO	-16,7948	-54,1279
	23/08/2024 09:45:56	MT - PEDRA PRETA - BR-364	Ignição ligada		Status	58	NÃO	-16,8019	-54,1068
	23/08/2024 09:43:56	MT - PEDRA PRETA - BR-364	Ignição ligada		Status	30	NÃO	-16,8046	-54,0968
	23/08/2024 09:41:56	MT - PEDRA PRETA - BR-364	Ignição ligada		Status	70	NÃO	-16,8107	-54,0850
	23/08/2024 09:39:56	MT - PEDRA PRETA - BR-364	Ignição ligada		Status	55	NÃO	-16,8221	-54,0675
	23/08/2024 09:37:56	MT - PEDRA PRETA - BR-364	Ignição ligada		Status	69	NÃO	-16,8277	-54,0485
	23/08/2024 09:36:34	MT - PEDRA PRETA - BR-364			Posição Normal	54	NÃO	-16,8302	-54,0354
	23/08/2024 09:35:56	MT - PEDRA PRETA - BR-364	Ignição ligada		Status	48	NÃO	-16,8306	-54,0303
	23/08/2024 09:33:56	MT - PEDRA PRETA - BR-364	Ignição ligada		Status	73	NÃO	-16,8302	-53,9992
	23/08/2024 09:33:56	MT - PEDRA PRETA - Próx. BR-364	Ignição ligada		Status	73	NÃO	-16,8302	-53,9993
	23/08/2024 09:30:56	MT - PEDRA PRETA - BR-364	Ignição ligada		Status	62	SIM	-16,8382	-53,9785
	23/08/2024 09:28:56	MT - PEDRA PRETA - BR-364	Ignição ligada		Status	63	NÃO	-16,8444	-53,9601
	23/08/2024 09:26:56	MT - ALTO GARÇAS - BR-364	Ignição ligada		Status	63	NÃO	-16,8427	-53,9384

RELATÓRIO ANALÍTICO POR VEÍCULO






































Período: 21/08/2024 00:00:00 à 27/08/2024 23:59:59

Identificador: FWJ4C28 LUIZ SC R 450 2021

Placa: FWJ4C28

- Legenda:**
-  Mensagens enviadas do Veículo (Veículo -> Central)
 -  Mensagens enviadas do Veículo (Controle de Jornada Cliente)
 -  Mensagens enviadas da Central (Central -> Veículo)






Sentido:	Data e Hora:	Localização:	Mensagem:	Modo Emergência	Tipo Mensagem:	Vel. (Km/h)	Log ?	Latitude	Longitude
	23/08/2024 09:24:56	MT - ALTO GARÇAS - BR-364	Ignição ligada		Status	50	NÃO	-16,8531	-53,9218
	23/08/2024 09:22:56	MT - ALTO GARÇAS - BR-364	Ignição ligada		Status	74	NÃO	-16,8636	-53,9060
	23/08/2024 09:20:56	MT - ALTO GARÇAS - BR-364	Ignição ligada		Status	74	NÃO	-16,8678	-53,8830
	23/08/2024 09:18:56	MT - ALTO GARÇAS - BR-364	Ignição ligada		Status	69	NÃO	-16,8562	-53,8638
	23/08/2024 09:16:56	MT - ALTO GARÇAS - BR-364	Ignição ligada		Status	69	NÃO	-16,8461	-53,8457
	23/08/2024 09:14:56	MT - ALTO GARÇAS - BR-364	Ignição ligada		Status	70	NÃO	-16,8463	-53,8235
	23/08/2024 09:14:54	MT - ALTO GARÇAS - BR-364			Posição Normal	70	NÃO	-16,8463	-53,8229
	23/08/2024 09:12:56	MT - ALTO GARÇAS - BR-364	Ignição ligada		Status	65	NÃO	-16,8436	-53,8017
	23/08/2024 09:10:56	MT - ALTO GARÇAS - BR-364	Ignição ligada		Status	71	NÃO	-16,8384	-53,7811
	23/08/2024 09:08:56	MT - ALTO GARÇAS - BR-364	Ignição ligada		Status	73	NÃO	-16,8525	-53,7634
	23/08/2024 09:06:56	MT - ALTO GARÇAS - BR-364	Ignição ligada		Status	62	NÃO	-16,8602	-53,7424
	23/08/2024 09:04:56	MT - ALTO GARÇAS - BR-364	Ignição ligada		Status	61	NÃO	-16,8624	-53,7228
	23/08/2024 09:02:56	MT - ALTO GARÇAS - BR-364	Ignição ligada		Status	67	NÃO	-16,8688	-53,7016
	23/08/2024 09:00:56	MT - ALTO GARÇAS - BR-364	Ignição ligada		Status	27	NÃO	-16,8728	-53,6883
	23/08/2024 08:58:56	MT - ALTO GARÇAS - BR-364	Ignição ligada		Status	37	NÃO	-16,8798	-53,6783
	23/08/2024 08:56:56	MT - ALTO GARÇAS - BR-364	Ignição ligada		Status	72	NÃO	-16,8925	-53,6636
	23/08/2024 08:54:56	MT - ALTO GARÇAS - Próx. BR-364	Ignição ligada		Status	74	NÃO	-16,9069	-53,6462
	23/08/2024 08:52:56	MT - ALTO GARÇAS - BR-364	Ignição ligada		Status	77	NÃO	-16,9150	-53,6241
	23/08/2024 08:50:56	MT - ALTO GARÇAS - BR-364	Ignição ligada		Status	68	NÃO	-16,9266	-53,6035
	23/08/2024 08:49:52	MT - ALTO GARÇAS - BR-364			Posição Normal	50	NÃO	-16,9338	-53,5972
	23/08/2024 08:48:56	MT - ALTO GARÇAS - BR-364	Ignição ligada		Status	51	NÃO	-16,9373	-53,5910
	23/08/2024 08:46:56	MT - ALTO GARÇAS - BR-364	Ignição ligada		Status	54	NÃO	-16,9401	-53,5729
	23/08/2024 08:44:56	MT - ALTO GARÇAS - BR-364	Ignição ligada		Status	60	NÃO	-16,9367	-53,5556
	23/08/2024 08:42:56	MT - ALTO GARÇAS - Próx. BR-364	Ignição ligada		Status	53	NÃO	-16,9334	-53,5390
	23/08/2024 08:40:56	MT - ALTO GARÇAS - BR-364	Ignição ligada		Status	10	NÃO	-16,9378	-53,5334
	23/08/2024 08:38:56	MT - ALTO GARÇAS - Próx. BR-364	Ignição ligada		Status	42	NÃO	-16,9466	-53,5289
	23/08/2024 08:36:56	MT - ALTO GARÇAS - Avenida Sete de Setembro	Ignição ligada		Status	37	NÃO	-16,9551	-53,5246
	23/08/2024 08:34:56	MT - ALTO GARÇAS - BR-364	Ignição ligada		Status	74	NÃO	-16,9655	-53,5193
	23/08/2024 08:33:26	MT - ALTO GARÇAS - BR-364			Posição Normal	70	NÃO	-16,9807	-53,5108
	23/08/2024 08:32:56	MT - ALTO GARÇAS - BR-364	Ignição ligada		Status	72	NÃO	-16,9855	-53,5092
	23/08/2024 08:30:56	MT - ALTO GARÇAS - BR-364	Ignição ligada		Status	64	NÃO	-17,0026	-53,4991
	23/08/2024 08:29:21	MT - ALTO GARÇAS - BR-364			Posição Normal	64	NÃO	-17,0188	-53,4916
	23/08/2024 08:28:56	MT - ALTO GARÇAS - Próx. BR-364	Ignição ligada		Status	6	NÃO	-17,0258	-53,4882
	23/08/2024 08:28:56	MT - ALTO GARÇAS - BR-364	Ignição ligada		Status	6	NÃO	-17,0260	-53,4883
	23/08/2024 08:25:56	MT - ALTO GARÇAS - BR-364	Ignição ligada		Status	52	NÃO	-17,0385	-53,4826
	23/08/2024 08:23:56	MT - ALTO GARÇAS - BR-364	Ignição ligada		Status	71	NÃO	-17,0578	-53,4736
	23/08/2024 08:21:56	MT - ALTO GARÇAS - BR-364	Ignição ligada		Status	39	NÃO	-17,0757	-53,4662

RELATÓRIO ANALÍTICO POR VEÍCULO




































Período: 21/08/2024 00:00:00 à 27/08/2024 23:59:59

Identificador: FWJ4C28 LUIZ SC R 450 2021

Placa: FWJ4C28

- Legenda:**
-  Mensagens enviadas do Veículo (Veículo -> Central)
 -  Mensagens enviadas do Veículo (Controle de Jornada Cliente)
 -  Mensagens enviadas da Central (Central -> Veículo)



Sentido:	Data e Hora:	Localização:	Mensagem:	Modo Emergência	Tipo Mensagem:	Vel. (Km/h)	Log ?	Latitude	Longitude
	23/08/2024 08:19:56	MT - ALTO GARÇAS - Próx. BR-364	Ignição ligada		Status	76	NÃO	-17,0955	-53,4650
	23/08/2024 08:17:56	MT - ALTO GARÇAS - BR-364	Ignição ligada		Status	73	NÃO	-17,1143	-53,4546
	23/08/2024 08:15:56	MT - ALTO ARAGUAIA - BR-364	Ignição ligada		Status	69	NÃO	-17,1325	-53,4404
	23/08/2024 08:13:56	MT - ALTO ARAGUAIA - BR-364	Ignição ligada		Status	69	NÃO	-17,1468	-53,4233
	23/08/2024 08:13:11	MT - ALTO ARAGUAIA - BR-364			Posição Normal	60	NÃO	-17,1520	-53,4177
	23/08/2024 08:11:56	MT - ALTO ARAGUAIA - BR-364	Ignição ligada		Status	71	NÃO	-17,1633	-53,4107
	23/08/2024 08:09:56	MT - ALTO ARAGUAIA - Próx. BR-364	Ignição ligada		Status	37	NÃO	-17,1765	-53,3845
	23/08/2024 08:09:56	MT - ALTO ARAGUAIA - BR-364	Ignição ligada		Status	37	NÃO	-17,1766	-53,3846
	23/08/2024 08:06:56	MT - ALTO ARAGUAIA - BR-364	Ignição ligada		Status	71	NÃO	-17,1880	-53,3725
	23/08/2024 08:05:31	MT - ALTO ARAGUAIA - BR-364			Posição Normal	63	NÃO	-17,1969	-53,3607
	23/08/2024 08:04:56	MT - ALTO ARAGUAIA - Próx. BR-364	Ignição ligada		Status	61	NÃO	-17,2021	-53,3589
	23/08/2024 08:02:56	MT - ALTO ARAGUAIA - BR-364	Ignição ligada		Status	74	NÃO	-17,2139	-53,3405
	23/08/2024 08:02:56	MT - ALTO ARAGUAIA - Próx. BR-364	Ignição ligada		Status	74	NÃO	-17,2138	-53,3403
	23/08/2024 07:59:56	MT - ALTO ARAGUAIA - BR-364	Ignição ligada		Status	73	SIM	-17,2253	-53,3239
	23/08/2024 07:57:56	MT - ALTO ARAGUAIA - MT-100	Ignição ligada		Status	41	NÃO	-17,2338	-53,3218
	23/08/2024 07:57:56	MT - ALTO ARAGUAIA - BR-364	Ignição ligada		Status	41	SIM	-17,2340	-53,3219
	23/08/2024 07:56:56	MT - ALTO ARAGUAIA - BR-364	Ignição ligada		Status	63	SIM	-17,2522	-53,3167
	23/08/2024 07:54:56	MT - ALTO ARAGUAIA - BR-364	Ignição ligada		Status	73	SIM	-17,2638	-53,3023
	23/08/2024 07:52:56	MT - ALTO ARAGUAIA - BR-364	Ignição ligada		Status	76	NÃO	-17,2736	-53,2816
	23/08/2024 07:50:56	MT - ALTO ARAGUAIA - BR-364	Ignição ligada		Status	59	NÃO	-17,2791	-53,2595
	23/08/2024 07:48:56	MT - ALTO ARAGUAIA - BR-364	Ignição ligada		Status	24	NÃO	-17,2880	-53,2459
	23/08/2024 07:46:56	MT - ALTO ARAGUAIA - Próx. BR-364	Ignição ligada		Status	7	NÃO	-17,2897	-53,2434
	23/08/2024 07:46:03	MENSAGEM ENVIADA PELA CENTRAL Enviada por: integração	Habilitar sensor de desengate		Comando		-		
	23/08/2024 07:45:59	MENSAGEM ENVIADA PELA CENTRAL Enviada por: integração	Habilitar sensor de porta do carona		Comando		-		
	23/08/2024 07:45:59	MENSAGEM ENVIADA PELA CENTRAL Enviada por: integração	Desabilitar Botão de Abertura de Trava de Baú		Comando		-		
	23/08/2024 07:45:59	MENSAGEM ENVIADA PELA CENTRAL Enviada por: integração	Habilitar sensor de porta do motorista		Comando		-		
	23/08/2024 07:45:59	MENSAGEM ENVIADA PELA CENTRAL Enviada por: integração	Habilitar sensor de violação de painel		Comando		-		
	23/08/2024 07:44:56	MT - ALTO ARAGUAIA - BR-364	Ignição ligada		Status	0	NÃO	-17,2903	-53,2430
	23/08/2024 07:44:56	MT - ALTO ARAGUAIA - BR-364	Parada do Veículo		Alerta de Software	0	NÃO	-17,2903	-53,2430
	23/08/2024 07:44:49	MT - ALTO ARAGUAIA - BR-364	Ignição ligada		Evento	0	NÃO	-17,2904	-53,2431
	23/08/2024 07:44:44	MT - ALTO ARAGUAIA - BR-364	11 REINICIO DE VIAGEM 11 REINICIO DE VIAGEM ID MOTORISTA:7200		Macro		NÃO	-17,2904	-53,2431
	23/08/2024 07:42:56	MT - ALTO ARAGUAIA - BR-364	Parada do Veículo		Alerta de Software	0	NÃO	-17,2904	-53,2431
	23/08/2024 07:40:56	MT - ALTO ARAGUAIA - BR-364	Parada do Veículo		Alerta de Software	0	NÃO	-17,2904	-53,2431
	23/08/2024 07:38:55	MT - ALTO ARAGUAIA - BR-364	Parada do Veículo		Alerta de Software	0	NÃO	-17,2904	-53,2431
	23/08/2024 07:36:55	MT - ALTO ARAGUAIA - BR-364	Parada do Veículo		Alerta de Software	0	NÃO	-17,2904	-53,2431

RELATÓRIO ANALÍTICO POR VEÍCULO


































Período: 21/08/2024 00:00:00 à 27/08/2024 23:59:59

Identificador: FWJ4C28 LUIZ SC R 450 2021

Placa: FWJ4C28




- Legenda:**
-  Mensagens enviadas do Veículo (Veículo -> Central)
 -  Mensagens enviadas do Veículo (Controle de Jornada Cliente)
 -  Mensagens enviadas da Central (Central -> Veículo)







































Sentido:	Data e Hora:	Localização:	Mensagem:	Modo Emergência	Tipo Mensagem:	Vel. (Km/h)	Log ?	Latitude	Longitude
	23/08/2024 07:34:55	MT - ALTO ARAGUAIA - Próx. BR-364	Parada do Veículo		Alerta de Software	0	NÃO	-17,2903	-53,2431
	23/08/2024 07:32:55	MT - ALTO ARAGUAIA - Próx. BR-364	Parada do Veículo		Alerta de Software	0	NÃO	-17,2903	-53,2431
	23/08/2024 07:30:55	MT - ALTO ARAGUAIA - BR-364	Parada do Veículo		Alerta de Software	0	NÃO	-17,2903	-53,2430
	23/08/2024 07:30:33	MT - ALTO ARAGUAIA - BR-364	Ignição desligada		Evento	0	NÃO	-17,2903	-53,2430
	23/08/2024 07:29:51	MT - ALTO ARAGUAIA - BR-364	06 PARADA EM POSTO FISCAL: 06 PARADA EM POSTO FISCAL: LOCAL:ALTO ARAGUAIA KM:5 PREVISAO DE REINICIO DATA:23/08/24 HORA:08:00		Macro		NÃO	-17,2903	-53,2430
	23/08/2024 07:28:55	MT - ALTO ARAGUAIA - BR-364	Ignição ligada		Status	0	NÃO	-17,2903	-53,2430
	23/08/2024 07:28:55	MT - ALTO ARAGUAIA - BR-364	Parada do Veículo		Alerta de Software	0	NÃO	-17,2903	-53,2430
	23/08/2024 07:26:55	MT - ALTO ARAGUAIA - BR-364	Ignição ligada		Status	49	NÃO	-17,2937	-53,2394
	23/08/2024 07:24:55	MT - ALTO ARAGUAIA - Próx. BR-364	Ignição ligada		Status	70	NÃO	-17,3051	-53,2319
	23/08/2024 07:22:55	MT - ALTO ARAGUAIA - BR-364	Ignição ligada		Status	20	NÃO	-17,3099	-53,2217
	23/08/2024 07:20:55	MT - ALTO ARAGUAIA - BR-364	Ignição ligada		Status	29	NÃO	-17,3136	-53,2166
	23/08/2024 07:18:55	GO - SANTA RITA DO ARAGUAIA - BR-364	Ignição ligada		Status	25	NÃO	-17,3191	-53,2115
	23/08/2024 07:16:55	GO - SANTA RITA DO ARAGUAIA - Avenida Walquir Vieira de Rezende	Ignição ligada		Status	32	NÃO	-17,3269	-53,2057
	23/08/2024 07:14:55	GO - SANTA RITA DO ARAGUAIA - Avenida Walquir Vieira de Rezende	Ignição ligada		Status	46	NÃO	-17,3315	-53,1983
	23/08/2024 07:12:55	GO - SANTA RITA DO ARAGUAIA - BR-364	Ignição ligada		Status	60	NÃO	-17,3393	-53,1783
	23/08/2024 07:10:55	GO - SANTA RITA DO ARAGUAIA - BR-364	Ignição ligada		Status	71	NÃO	-17,3544	-53,1612
	23/08/2024 07:10:13	GO - SANTA RITA DO ARAGUAIA - BR-364			Posição Normal	75	NÃO	-17,3592	-53,1547
	23/08/2024 07:08:55	GO - SANTA RITA DO ARAGUAIA - BR-364	Ignição ligada		Status	74	NÃO	-17,3696	-53,1449
	23/08/2024 07:06:55	GO - SANTA RITA DO ARAGUAIA - Próx. BR-364	Ignição ligada		Status	58	NÃO	-17,3791	-53,1279
	23/08/2024 07:04:55	GO - SANTA RITA DO ARAGUAIA - Próx. BR-364	Ignição ligada		Status	51	SIM	-17,3746	-53,1075
	23/08/2024 07:04:55	GO - SANTA RITA DO ARAGUAIA - Próx. BR-364	Ignição ligada		Status	51	NÃO	-17,3745	-53,1075
	23/08/2024 07:02:55	GO - MINEIROS - BR-364	Ignição ligada		Status	76	SIM	-17,3737	-53,0914
	23/08/2024 07:00:55	GO - MINEIROS - Próx. BR-364	Ignição ligada		Status	72	SIM	-17,3812	-53,0700
	23/08/2024 06:58:55	GO - MINEIROS - BR-364	Ignição ligada		Status	71	SIM	-17,3884	-53,0481
	23/08/2024 06:56:55	GO - MINEIROS - BR-364	Ignição ligada		Status	74	SIM	-17,3859	-53,0246
	23/08/2024 06:54:55	GO - MINEIROS - BR-364	Ignição ligada		Status	69	NÃO	-17,3968	-53,0051
	23/08/2024 06:52:55	GO - MINEIROS - BR-364	Ignição ligada		Status	75	NÃO	-17,3942	-52,9827
	23/08/2024 06:50:55	GO - MINEIROS - BR-364	Ignição ligada		Status	67	NÃO	-17,3888	-52,9616
	23/08/2024 06:48:55	GO - MINEIROS - BR-364	Ignição ligada		Status	75	NÃO	-17,3752	-52,9448
	23/08/2024 06:46:55	GO - MINEIROS - BR-364	Ignição ligada		Status	63	NÃO	-17,3803	-52,9239
	23/08/2024 06:44:55	GO - MINEIROS - BR-364	Ignição ligada		Status	65	NÃO	-17,3831	-52,9033
	23/08/2024 06:42:55	GO - MINEIROS - BR-364	Ignição ligada		Status	66	NÃO	-17,3857	-52,8830
	23/08/2024 06:40:55	GO - MINEIROS - BR-364	Ignição ligada		Status	51	NÃO	-17,3859	-52,8651

RELATÓRIO ANALÍTICO POR VEÍCULO

Período: 21/08/2024 00:00:00 à 27/08/2024 23:59:59
Identificador: FWJ4C28 LUIZ SC R 450 2021
Placa: FWJ4C28




- Legenda:**
-  Mensagens enviadas do Veículo (Veículo -> Central)
 -  Mensagens enviadas do Veículo (Controle de Jornada Cliente)
 -  Mensagens enviadas da Central (Central -> Veículo)





































Sentido:	Data e Hora:	Localização:	Mensagem:	Modo Emergência	Tipo Mensagem:	Vel. (Km/h)	Log ?	Latitude	Longitude
	23/08/2024 06:38:55	GO - PORTELÂNDIA - BR-364	Ignição ligada		Status	73	NÃO	-17,3859	-52,8450
	23/08/2024 06:36:55	GO - PORTELÂNDIA - BR-364	Ignição ligada		Status	70	NÃO	-17,3867	-52,8219
	23/08/2024 06:36:51	GO - PORTELÂNDIA - BR-364			Posição Normal	71	NÃO	-17,3867	-52,8214
	23/08/2024 06:34:55	GO - PORTELÂNDIA - BR-364	Ignição ligada		Status	74	NÃO	-17,3877	-52,7978
	23/08/2024 06:34:40	MENSAGEM ENVIADA PELA CENTRAL Enviada por: integração		Temporizador 10-10 / 5 hora(s)	Comando		-		
	23/08/2024 06:32:55	GO - PORTELÂNDIA - BR-364	Ignição ligada		Status	74	NÃO	-17,3902	-52,7748
	23/08/2024 06:30:55	GO - PORTELÂNDIA - BR-364	Ignição ligada		Status	72	NÃO	-17,3932	-52,7514
	23/08/2024 06:28:55	GO - PORTELÂNDIA - BR-364	Ignição ligada		Status	70	NÃO	-17,3957	-52,7289
	23/08/2024 06:26:55	GO - PORTELÂNDIA - BR-364	Ignição ligada		Status	64	NÃO	-17,4004	-52,7079
	23/08/2024 06:26:40	GO - PORTELÂNDIA - BR-364			Posição Normal	60	NÃO	-17,4005	-52,7054
	23/08/2024 06:24:55	GO - PORTELÂNDIA - BR-364			Posição Normal	63	NÃO	-17,4010	-52,6886
	23/08/2024 06:24:55	GO - PORTELÂNDIA - BR-364	Ignição ligada		Status	63	NÃO	-17,4010	-52,6886
	23/08/2024 06:22:55	GO - PORTELÂNDIA - BR-364	Ignição ligada		Status	36	NÃO	-17,3998	-52,6723
	23/08/2024 06:22:47	GO - PORTELÂNDIA - BR-364			Posição Normal	33	NÃO	-17,3997	-52,6715
	23/08/2024 06:20:55	GO - PORTELÂNDIA - BR-364	Ignição ligada		Status	69	NÃO	-17,3990	-52,6622
	23/08/2024 06:18:55	GO - PORTELÂNDIA - BR-364	Ignição ligada		Status	72	NÃO	-17,4096	-52,6436
	23/08/2024 06:16:55	GO - PORTELÂNDIA - BR-364	Ignição ligada		Status	54	NÃO	-17,4193	-52,6267
	23/08/2024 06:15:56	GO - PORTELÂNDIA - BR-364			Posição Normal	45	NÃO	-17,4245	-52,6211
	23/08/2024 06:14:55	GO - PORTELÂNDIA - BR-364	Ignição ligada		Status	38	NÃO	-17,4303	-52,6179
	23/08/2024 06:12:55	GO - MINEIROS - Próx. BR-364	Ignição ligada		Status	76	NÃO	-17,4470	-52,5978
	23/08/2024 06:12:55	GO - MINEIROS - BR-364	Ignição ligada		Status	76	NÃO	-17,4471	-52,5979
	23/08/2024 06:09:55	GO - MINEIROS - BR-364	Ignição ligada		Status	64	SIM	-17,4641	-52,5832
	23/08/2024 06:07:55	GO - MINEIROS - BR-364	Ignição ligada		Status	52	NÃO	-17,4763	-52,5694
	23/08/2024 06:05:55	GO - MINEIROS - Próx. BR-364	Ignição ligada		Status	58	NÃO	-17,4856	-52,5567
	23/08/2024 06:03:55	GO - MINEIROS - BR-364	Ignição ligada		Status	47	NÃO	-17,4959	-52,5455
	23/08/2024 06:01:55	GO - MINEIROS - BR-364	Ignição ligada		Status	51	NÃO	-17,5091	-52,5376
	23/08/2024 05:59:55	GO - MINEIROS - BR-364	Ignição ligada		Status	64	NÃO	-17,5249	-52,5303
	23/08/2024 05:57:55	GO - MINEIROS - Próx. BR-364	Ignição ligada		Status	4	NÃO	-17,5318	-52,5319
	23/08/2024 05:55:55	GO - MINEIROS - Próx. BR-364	Ignição ligada		Status	2	NÃO	-17,5327	-52,5319
	23/08/2024 05:53:55	GO - MINEIROS - Próx. BR-364	Ignição ligada		Status	0	NÃO	-17,5326	-52,5318
	23/08/2024 05:53:55	GO - MINEIROS - Próx. BR-364	Parada do Veículo		Alerta de Software	0	NÃO	-17,5326	-52,5318
	23/08/2024 05:51:55	GO - MINEIROS - Próx. BR-364	Ignição ligada		Status	0	NÃO	-17,5326	-52,5318
	23/08/2024 05:51:55	GO - MINEIROS - Próx. BR-364	Parada do Veículo		Alerta de Software	0	NÃO	-17,5326	-52,5318
	23/08/2024 05:50:30	MENSAGEM ENVIADA PELA CENTRAL Enviada por: integração		Desligar Bloqueio	Comando		-		
	23/08/2024 05:50:28	MENSAGEM ENVIADA PELA CENTRAL Enviada por: integração		Habilitar sensor de porta do motorista	Comando		-		
	23/08/2024 05:50:27	MENSAGEM ENVIADA PELA CENTRAL Enviada por: integração		Desabilitar Botão de Abertura de Trava de Baú	Comando		-		

RELATÓRIO ANALÍTICO POR VEÍCULO

Período: 21/08/2024 00:00:00 à 27/08/2024 23:59:59
Identificador: FWJ4C28 LUIZ SC R 450 2021
Placa: FWJ4C28

- Legenda:**
-  Mensagens enviadas do Veículo (Veículo -> Central)
 -  Mensagens enviadas do Veículo (Controle de Jornada Cliente)
 -  Mensagens enviadas da Central (Central -> Veículo)



Sentido:	Data e Hora:	Localização:	Mensagem:	Modo Emergência	Tipo Mensagem:	Vel. (Km/h)	Log ?	Latitude	Longitude
	23/08/2024 05:50:27	MENSAGEM ENVIADA PELA CENTRAL Enviada por: integração	Habilitar sensor de violação de painel		Comando		-		
	23/08/2024 05:50:25	MENSAGEM ENVIADA PELA CENTRAL Enviada por: integração	Habilitar sensor de desengate		Comando		-		
	23/08/2024 05:50:24	MENSAGEM ENVIADA PELA CENTRAL Enviada por: integração	Habilitar sensor de porta do carona		Comando		-		
	23/08/2024 05:50:04	GO - MINEIROS - Próx. BR-364	11 REINICIO DE VIAGEM 11 REINICIO DE VIAGEM ID MOTORISTA:7200		Macro		NÃO	-17,5326	-52,5318
	23/08/2024 05:49:55	GO - MINEIROS - Próx. BR-364	Ignição ligada		Status	0	NÃO	-17,5326	-52,5318
	23/08/2024 05:49:55	GO - MINEIROS - Próx. BR-364	O veículo está bloqueado		Status	0	NÃO	-17,5326	-52,5318
	23/08/2024 05:49:32	GO - MINEIROS - Próx. BR-364	Ignição ligada		Evento	0	NÃO	-17,5326	-52,5318
	23/08/2024 05:49:32	GO - MINEIROS - Próx. BR-364	O veículo está bloqueado		Status	0	NÃO	-17,5326	-52,5318
	23/08/2024 05:49:06	GO - MINEIROS - Próx. BR-364	Porta do Motorista aberta		Evento	0	NÃO	-17,5326	-52,5318
	23/08/2024 05:49:06	GO - MINEIROS - Próx. BR-364	O veículo está bloqueado		Status	0	NÃO	-17,5326	-52,5318
	23/08/2024 05:49:06	GO - MINEIROS - Próx. BR-364	Parada do Veículo		Alerta de Software	0	NÃO	-17,5326	-52,5318
	23/08/2024 05:47:55	GO - MINEIROS - Próx. BR-364	O veículo está bloqueado		Status	0	NÃO	-17,5326	-52,5317
	23/08/2024 05:47:55	GO - MINEIROS - Próx. BR-364	Parada do Veículo		Alerta de Software	0	NÃO	-17,5326	-52,5317
	23/08/2024 05:45:55	GO - MINEIROS - Próx. BR-364	Porta do Motorista aberta		Status	0	NÃO	-17,5326	-52,5317
	23/08/2024 05:45:55	GO - MINEIROS - Próx. BR-364	O veículo está bloqueado		Status	0	NÃO	-17,5326	-52,5317
	23/08/2024 05:45:55	GO - MINEIROS - Próx. BR-364	Parada do Veículo		Alerta de Software	0	NÃO	-17,5326	-52,5317
	23/08/2024 05:45:33	GO - MINEIROS - Próx. BR-364	Porta do Motorista aberta		Evento	0	NÃO	-17,5326	-52,5317
	23/08/2024 05:45:33	GO - MINEIROS - Próx. BR-364	O veículo está bloqueado		Status	0	NÃO	-17,5326	-52,5317
	23/08/2024 05:43:55	GO - MINEIROS - Próx. BR-364	O veículo está bloqueado		Status	0	NÃO	-17,5326	-52,5317
	23/08/2024 05:43:55	GO - MINEIROS - Próx. BR-364	Parada do Veículo		Alerta de Software	0	NÃO	-17,5326	-52,5317
	23/08/2024 05:41:55	GO - MINEIROS - Próx. BR-364	O veículo está bloqueado		Status	0	NÃO	-17,5326	-52,5317
	23/08/2024 05:41:55	GO - MINEIROS - Próx. BR-364	Parada do Veículo		Alerta de Software	0	NÃO	-17,5326	-52,5317
	23/08/2024 05:39:55	GO - MINEIROS - Próx. BR-364	O veículo está bloqueado		Status	0	NÃO	-17,5326	-52,5317
	23/08/2024 05:39:55	GO - MINEIROS - Próx. BR-364	Parada do Veículo		Alerta de Software	0	NÃO	-17,5326	-52,5317
	23/08/2024 05:37:55	GO - MINEIROS - Próx. BR-364	O veículo está bloqueado		Status	0	NÃO	-17,5327	-52,5317
	23/08/2024 05:37:55	GO - MINEIROS - Próx. BR-364	Parada do Veículo		Alerta de Software	0	NÃO	-17,5327	-52,5317
	23/08/2024 05:35:55	GO - MINEIROS - Próx. BR-364	O veículo está bloqueado		Status	0	NÃO	-17,5327	-52,5317
	23/08/2024 05:35:55	GO - MINEIROS - Próx. BR-364	Parada do Veículo		Alerta de Software	0	NÃO	-17,5327	-52,5317
	23/08/2024 05:33:55	GO - MINEIROS - Próx. BR-364	O veículo está bloqueado		Status	0	NÃO	-17,5327	-52,5317
	23/08/2024 05:33:55	GO - MINEIROS - Próx. BR-364	Parada do Veículo		Alerta de Software	0	NÃO	-17,5327	-52,5317
	23/08/2024 05:31:55	GO - MINEIROS - Próx. BR-364	O veículo está bloqueado		Status	0	NÃO	-17,5327	-52,5317
	23/08/2024 05:31:55	GO - MINEIROS - Próx. BR-364	Parada do Veículo		Alerta de Software	0	NÃO	-17,5327	-52,5317
	23/08/2024 05:29:55	GO - MINEIROS - Próx. BR-364	O veículo está bloqueado		Status	0	NÃO	-17,5327	-52,5317
	23/08/2024 05:29:55	GO - MINEIROS - Próx. BR-364	Parada do Veículo		Alerta de Software	0	NÃO	-17,5327	-52,5317
	23/08/2024 05:27:55	GO - MINEIROS - Próx. BR-364	O veículo está bloqueado		Status	0	NÃO	-17,5327	-52,5317
	23/08/2024 05:27:55	GO - MINEIROS - Próx. BR-364	Parada do Veículo		Alerta de Software	0	NÃO	-17,5327	-52,5317

RELATÓRIO ANALÍTICO POR VEÍCULO
























Período: 21/08/2024 00:00:00 à 27/08/2024 23:59:59

Identificador: FWJ4C28 LUIZ SC R 450 2021

Placa: FWJ4C28

- Legenda:**
-  Mensagens enviadas do Veículo (Veículo -> Central)
 -  Mensagens enviadas do Veículo (Controle de Jornada Cliente)
 -  Mensagens enviadas da Central (Central -> Veículo)



Sentido:	Data e Hora:	Localização:	Mensagem:	Modo Emergência	Tipo Mensagem:	Vel. (Km/h)	Log ?	Latitude	Longitude
	23/08/2024 05:25:55	GO - MINEIROS - Próx. BR-364	O veículo está bloqueado		Status	0	NÃO	-17,5327	-52,5317
	23/08/2024 05:25:55	GO - MINEIROS - Próx. BR-364	Parada do Veículo		Alerta de Software	0	NÃO	-17,5327	-52,5317
	23/08/2024 05:23:55	GO - MINEIROS - Próx. BR-364	O veículo está bloqueado		Status	0	NÃO	-17,5327	-52,5317
	23/08/2024 05:23:55	GO - MINEIROS - Próx. BR-364	Parada do Veículo		Alerta de Software	0	NÃO	-17,5327	-52,5317
	23/08/2024 05:21:55	GO - MINEIROS - Próx. BR-364	O veículo está bloqueado		Status	0	NÃO	-17,5327	-52,5317
	23/08/2024 05:21:55	GO - MINEIROS - Próx. BR-364	Parada do Veículo		Alerta de Software	0	NÃO	-17,5327	-52,5317
	23/08/2024 05:20:18	GO - MINEIROS - Próx. BR-364	Porta do Motorista aberta		Evento	0	NÃO	-17,5327	-52,5317
	23/08/2024 05:20:18	GO - MINEIROS - Próx. BR-364	O veículo está bloqueado		Status	0	NÃO	-17,5327	-52,5317
	23/08/2024 05:20:18	GO - MINEIROS - Próx. BR-364	Parada do Veículo		Alerta de Software	0	NÃO	-17,5327	-52,5317
	23/08/2024 05:19:55	GO - MINEIROS - Próx. BR-364	O veículo está bloqueado		Status	0	NÃO	-17,5327	-52,5317
	23/08/2024 05:17:55	GO - MINEIROS - Próx. BR-364	O veículo está bloqueado		Status	0	NÃO	-17,5328	-52,5317
	23/08/2024 05:17:55	GO - MINEIROS - Próx. BR-364	Parada do Veículo		Alerta de Software	0	NÃO	-17,5328	-52,5317
	23/08/2024 05:15:55	GO - MINEIROS - Próx. BR-364	O veículo está bloqueado		Status	0	NÃO	-17,5328	-52,5317
	23/08/2024 05:15:55	GO - MINEIROS - Próx. BR-364	Parada do Veículo		Alerta de Software	0	NÃO	-17,5328	-52,5317
	23/08/2024 05:13:55	GO - MINEIROS - Próx. BR-364	O veículo está bloqueado		Status	0	NÃO	-17,5327	-52,5317
	23/08/2024 05:13:55	GO - MINEIROS - Próx. BR-364	Parada do Veículo		Alerta de Software	0	NÃO	-17,5327	-52,5317
	23/08/2024 05:11:55	GO - MINEIROS - Próx. BR-364	O veículo está bloqueado		Status	0	NÃO	-17,5327	-52,5317
	23/08/2024 05:11:55	GO - MINEIROS - Próx. BR-364	Parada do Veículo		Alerta de Software	0	NÃO	-17,5327	-52,5317
	23/08/2024 05:09:55	GO - MINEIROS - Próx. BR-364	O veículo está bloqueado		Status	0	NÃO	-17,5327	-52,5317
	23/08/2024 05:09:55	GO - MINEIROS - Próx. BR-364	Parada do Veículo		Alerta de Software	0	NÃO	-17,5327	-52,5317
	23/08/2024 05:07:55	GO - MINEIROS - Próx. BR-364	O veículo está bloqueado		Status	0	NÃO	-17,5327	-52,5317
	23/08/2024 05:07:55	GO - MINEIROS - Próx. BR-364	Parada do Veículo		Alerta de Software	0	NÃO	-17,5327	-52,5317
	23/08/2024 05:05:55	GO - MINEIROS - Próx. BR-364	O veículo está bloqueado		Status	0	NÃO	-17,5327	-52,5317
	23/08/2024 05:05:55	GO - MINEIROS - Próx. BR-364	Parada do Veículo		Alerta de Software	0	NÃO	-17,5327	-52,5317
	23/08/2024 05:03:55	GO - MINEIROS - Próx. BR-364	O veículo está bloqueado		Status	0	NÃO	-17,5327	-52,5317
	23/08/2024 05:03:55	GO - MINEIROS - Próx. BR-364	Parada do Veículo		Alerta de Software	0	NÃO	-17,5327	-52,5317
	23/08/2024 05:01:55	GO - MINEIROS - Próx. BR-364	O veículo está bloqueado		Status	0	NÃO	-17,5327	-52,5317
	23/08/2024 05:01:55	GO - MINEIROS - Próx. BR-364	Parada do Veículo		Alerta de Software	0	NÃO	-17,5327	-52,5317
	23/08/2024 04:59:55	GO - MINEIROS - Próx. BR-364	O veículo está bloqueado		Status	0	NÃO	-17,5327	-52,5317
	23/08/2024 04:59:55	GO - MINEIROS - Próx. BR-364	Parada do Veículo		Alerta de Software	0	NÃO	-17,5327	-52,5317
	23/08/2024 04:57:55	GO - MINEIROS - Próx. BR-364	O veículo está bloqueado		Status	0	NÃO	-17,5327	-52,5317
	23/08/2024 04:57:55	GO - MINEIROS - Próx. BR-364	Parada do Veículo		Alerta de Software	0	NÃO	-17,5327	-52,5317
	23/08/2024 04:55:55	GO - MINEIROS - Próx. BR-364	O veículo está bloqueado		Status	0	NÃO	-17,5327	-52,5317
	23/08/2024 04:55:55	GO - MINEIROS - Próx. BR-364	Parada do Veículo		Alerta de Software	0	NÃO	-17,5327	-52,5317
	23/08/2024 04:53:55	GO - MINEIROS - Próx. BR-364	O veículo está bloqueado		Status	0	NÃO	-17,5327	-52,5317
	23/08/2024 04:53:55	GO - MINEIROS - Próx. BR-364	Parada do Veículo		Alerta de Software	0	NÃO	-17,5327	-52,5317
	23/08/2024 04:51:55	GO - MINEIROS - Próx. BR-364	O veículo está bloqueado		Status	0	NÃO	-17,5327	-52,5317

RELATÓRIO ANALÍTICO POR VEÍCULO
















Período: 21/08/2024 00:00:00 à 27/08/2024 23:59:59

Identificador: FWJ4C28 LUIZ SC R 450 2021

Placa: FWJ4C28

- Legenda:**
-  Mensagens enviadas do Veículo (Veículo -> Central)
 -  Mensagens enviadas do Veículo (Controle de Jornada Cliente)
 -  Mensagens enviadas da Central (Central -> Veículo)






Sentido:	Data e Hora:	Localização:	Mensagem:	Modo Emergência	Tipo Mensagem:	Vel. (Km/h)	Log ?	Latitude	Longitude
	23/08/2024 04:51:55	GO - MINEIROS - Próx. BR-364	Parada do Veículo		Alerta de Software	0	NÃO	-17,5327	-52,5317
	23/08/2024 04:49:55	GO - MINEIROS - Próx. BR-364	O veículo está bloqueado		Status	0	NÃO	-17,5327	-52,5317
	23/08/2024 04:49:55	GO - MINEIROS - Próx. BR-364	Parada do Veículo		Alerta de Software	0	NÃO	-17,5327	-52,5317
	23/08/2024 04:47:55	GO - MINEIROS - Próx. BR-364	O veículo está bloqueado		Status	0	NÃO	-17,5327	-52,5317
	23/08/2024 04:47:55	GO - MINEIROS - Próx. BR-364	Parada do Veículo		Alerta de Software	0	NÃO	-17,5327	-52,5317
	23/08/2024 04:45:55	GO - MINEIROS - Próx. BR-364	O veículo está bloqueado		Status	0	NÃO	-17,5327	-52,5317
	23/08/2024 04:45:55	GO - MINEIROS - Próx. BR-364	Parada do Veículo		Alerta de Software	0	NÃO	-17,5327	-52,5317
	23/08/2024 04:43:55	GO - MINEIROS - Próx. BR-364	O veículo está bloqueado		Status	0	NÃO	-17,5327	-52,5317
	23/08/2024 04:43:55	GO - MINEIROS - Próx. BR-364	Parada do Veículo		Alerta de Software	0	NÃO	-17,5327	-52,5317
	23/08/2024 04:41:55	GO - MINEIROS - Próx. BR-364	O veículo está bloqueado		Status	0	NÃO	-17,5327	-52,5317
	23/08/2024 04:41:55	GO - MINEIROS - Próx. BR-364	Parada do Veículo		Alerta de Software	0	NÃO	-17,5327	-52,5317
	23/08/2024 04:39:55	GO - MINEIROS - Próx. BR-364	O veículo está bloqueado		Status	0	NÃO	-17,5327	-52,5317
	23/08/2024 04:39:55	GO - MINEIROS - Próx. BR-364	Parada do Veículo		Alerta de Software	0	NÃO	-17,5327	-52,5317
	23/08/2024 04:37:55	GO - MINEIROS - Próx. BR-364	O veículo está bloqueado		Status	0	NÃO	-17,5327	-52,5317
	23/08/2024 04:37:55	GO - MINEIROS - Próx. BR-364	Parada do Veículo		Alerta de Software	0	NÃO	-17,5327	-52,5317
	23/08/2024 04:35:55	GO - MINEIROS - Próx. BR-364	O veículo está bloqueado		Status	0	NÃO	-17,5327	-52,5317
	23/08/2024 04:35:55	GO - MINEIROS - Próx. BR-364	Parada do Veículo		Alerta de Software	0	NÃO	-17,5327	-52,5317
	23/08/2024 04:33:55	GO - MINEIROS - Próx. BR-364	O veículo está bloqueado		Status	0	NÃO	-17,5327	-52,5317
	23/08/2024 04:33:55	GO - MINEIROS - Próx. BR-364	Parada do Veículo		Alerta de Software	0	NÃO	-17,5327	-52,5317
	23/08/2024 04:31:55	GO - MINEIROS - Próx. BR-364	O veículo está bloqueado		Status	0	NÃO	-17,5327	-52,5317
	23/08/2024 04:31:55	GO - MINEIROS - Próx. BR-364	Parada do Veículo		Alerta de Software	0	NÃO	-17,5327	-52,5317
	23/08/2024 04:29:55	GO - MINEIROS - Próx. BR-364	O veículo está bloqueado		Status	0	NÃO	-17,5327	-52,5317
	23/08/2024 04:29:55	GO - MINEIROS - Próx. BR-364	Parada do Veículo		Alerta de Software	0	NÃO	-17,5327	-52,5317
	23/08/2024 04:27:55	GO - MINEIROS - Próx. BR-364	O veículo está bloqueado		Status	0	NÃO	-17,5327	-52,5317
	23/08/2024 04:27:55	GO - MINEIROS - Próx. BR-364	Parada do Veículo		Alerta de Software	0	NÃO	-17,5327	-52,5317
	23/08/2024 04:25:55	GO - MINEIROS - Próx. BR-364	O veículo está bloqueado		Status	0	NÃO	-17,5327	-52,5317
	23/08/2024 04:25:55	GO - MINEIROS - Próx. BR-364	Parada do Veículo		Alerta de Software	0	NÃO	-17,5327	-52,5317
	23/08/2024 04:23:55	GO - MINEIROS - Próx. BR-364	O veículo está bloqueado		Status	0	NÃO	-17,5327	-52,5317
	23/08/2024 04:23:55	GO - MINEIROS - Próx. BR-364	Parada do Veículo		Alerta de Software	0	NÃO	-17,5327	-52,5317
	23/08/2024 04:21:55	GO - MINEIROS - Próx. BR-364	O veículo está bloqueado		Status	0	NÃO	-17,5327	-52,5317
	23/08/2024 04:21:55	GO - MINEIROS - Próx. BR-364	Parada do Veículo		Alerta de Software	0	NÃO	-17,5327	-52,5317
	23/08/2024 04:19:55	GO - MINEIROS - Próx. BR-364	O veículo está bloqueado		Status	0	NÃO	-17,5327	-52,5317
	23/08/2024 04:19:55	GO - MINEIROS - Próx. BR-364	Parada do Veículo		Alerta de Software	0	NÃO	-17,5327	-52,5317
	23/08/2024 04:17:55	GO - MINEIROS - Próx. BR-364	O veículo está bloqueado		Status	0	NÃO	-17,5327	-52,5317
	23/08/2024 04:17:55	GO - MINEIROS - Próx. BR-364	Parada do Veículo		Alerta de Software	0	NÃO	-17,5327	-52,5317
	23/08/2024 04:15:55	GO - MINEIROS - Próx. BR-364	O veículo está bloqueado		Status	0	NÃO	-17,5327	-52,5317
	23/08/2024 04:15:55	GO - MINEIROS - Próx. BR-364	Parada do Veículo		Alerta de Software	0	NÃO	-17,5327	-52,5317

RELATÓRIO ANALÍTICO POR VEÍCULO









Período: 21/08/2024 00:00:00 à 27/08/2024 23:59:59

Identificador: FWJ4C28 LUIZ SC R 450 2021

Placa: FWJ4C28

- Legenda:**
-  Mensagens enviadas do Veículo (Veículo -> Central)
 -  Mensagens enviadas do Veículo (Controle de Jornada Cliente)
 -  Mensagens enviadas da Central (Central -> Veículo)



Sentido:	Data e Hora:	Localização:	Mensagem:	Modo Emergência	Tipo Mensagem:	Vel. (Km/h)	Log ?	Latitude	Longitude
	23/08/2024 04:13:55	GO - MINEIROS - Próx. BR-364	O veículo está bloqueado		Status	0	NÃO	-17,5327	-52,5318
	23/08/2024 04:13:55	GO - MINEIROS - Próx. BR-364	Parada do Veículo		Alerta de Software	0	NÃO	-17,5327	-52,5318
	23/08/2024 04:11:55	GO - MINEIROS - Próx. BR-364	O veículo está bloqueado		Status	0	NÃO	-17,5327	-52,5318
	23/08/2024 04:11:55	GO - MINEIROS - Próx. BR-364	Parada do Veículo		Alerta de Software	0	NÃO	-17,5327	-52,5318
	23/08/2024 04:09:55	GO - MINEIROS - Próx. BR-364	O veículo está bloqueado		Status	0	NÃO	-17,5327	-52,5318
	23/08/2024 04:09:55	GO - MINEIROS - Próx. BR-364	Parada do Veículo		Alerta de Software	0	NÃO	-17,5327	-52,5318
	23/08/2024 04:07:55	GO - MINEIROS - Próx. BR-364	O veículo está bloqueado		Status	0	NÃO	-17,5327	-52,5318
	23/08/2024 04:07:55	GO - MINEIROS - Próx. BR-364	Parada do Veículo		Alerta de Software	0	NÃO	-17,5327	-52,5318
	23/08/2024 04:05:55	GO - MINEIROS - Próx. BR-364	O veículo está bloqueado		Status	0	NÃO	-17,5328	-52,5318
	23/08/2024 04:05:55	GO - MINEIROS - Próx. BR-364	Parada do Veículo		Alerta de Software	0	NÃO	-17,5328	-52,5318
	23/08/2024 04:03:55	GO - MINEIROS - Próx. BR-364	O veículo está bloqueado		Status	0	NÃO	-17,5328	-52,5318
	23/08/2024 04:03:55	GO - MINEIROS - Próx. BR-364	Parada do Veículo		Alerta de Software	0	NÃO	-17,5328	-52,5318
	23/08/2024 04:01:55	GO - MINEIROS - Próx. BR-364	O veículo está bloqueado		Status	0	NÃO	-17,5328	-52,5318
	23/08/2024 04:01:55	GO - MINEIROS - Próx. BR-364	Parada do Veículo		Alerta de Software	0	NÃO	-17,5328	-52,5318
	23/08/2024 03:59:55	GO - MINEIROS - Próx. BR-364	O veículo está bloqueado		Status	0	NÃO	-17,5328	-52,5318
	23/08/2024 03:59:55	GO - MINEIROS - Próx. BR-364	Parada do Veículo		Alerta de Software	0	NÃO	-17,5328	-52,5318
	23/08/2024 03:57:55	GO - MINEIROS - Próx. BR-364	O veículo está bloqueado		Status	0	NÃO	-17,5328	-52,5318
	23/08/2024 03:57:55	GO - MINEIROS - Próx. BR-364	Parada do Veículo		Alerta de Software	0	NÃO	-17,5328	-52,5318
	23/08/2024 03:55:55	GO - MINEIROS - Próx. BR-364	O veículo está bloqueado		Status	0	NÃO	-17,5328	-52,5318
	23/08/2024 03:55:55	GO - MINEIROS - Próx. BR-364	Parada do Veículo		Alerta de Software	0	NÃO	-17,5328	-52,5318
	23/08/2024 03:53:55	GO - MINEIROS - Próx. BR-364	O veículo está bloqueado		Status	0	NÃO	-17,5328	-52,5318
	23/08/2024 03:53:55	GO - MINEIROS - Próx. BR-364	Parada do Veículo		Alerta de Software	0	NÃO	-17,5328	-52,5318
	23/08/2024 03:51:55	GO - MINEIROS - Próx. BR-364	O veículo está bloqueado		Status	0	NÃO	-17,5328	-52,5318
	23/08/2024 03:51:55	GO - MINEIROS - Próx. BR-364	Parada do Veículo		Alerta de Software	0	NÃO	-17,5328	-52,5318
	23/08/2024 03:49:55	GO - MINEIROS - Próx. BR-364	O veículo está bloqueado		Status	0	NÃO	-17,5328	-52,5318
	23/08/2024 03:49:55	GO - MINEIROS - Próx. BR-364	Parada do Veículo		Alerta de Software	0	NÃO	-17,5328	-52,5318
	23/08/2024 03:47:55	GO - MINEIROS - Próx. BR-364	O veículo está bloqueado		Status	0	NÃO	-17,5328	-52,5318
	23/08/2024 03:47:55	GO - MINEIROS - Próx. BR-364	Parada do Veículo		Alerta de Software	0	NÃO	-17,5328	-52,5318
	23/08/2024 03:45:55	GO - MINEIROS - Próx. BR-364	O veículo está bloqueado		Status	0	NÃO	-17,5327	-52,5318
	23/08/2024 03:45:55	GO - MINEIROS - Próx. BR-364	Parada do Veículo		Alerta de Software	0	NÃO	-17,5327	-52,5318
	23/08/2024 03:43:55	GO - MINEIROS - Próx. BR-364	O veículo está bloqueado		Status	0	NÃO	-17,5327	-52,5318
	23/08/2024 03:43:55	GO - MINEIROS - Próx. BR-364	Parada do Veículo		Alerta de Software	0	NÃO	-17,5327	-52,5318
	23/08/2024 03:41:55	GO - MINEIROS - Próx. BR-364	O veículo está bloqueado		Status	0	NÃO	-17,5327	-52,5318
	23/08/2024 03:41:55	GO - MINEIROS - Próx. BR-364	Parada do Veículo		Alerta de Software	0	NÃO	-17,5327	-52,5318
	23/08/2024 03:39:55	GO - MINEIROS - Próx. BR-364	O veículo está bloqueado		Status	0	NÃO	-17,5327	-52,5318
	23/08/2024 03:39:55	GO - MINEIROS - Próx. BR-364	Parada do Veículo		Alerta de Software	0	NÃO	-17,5327	-52,5318
	23/08/2024 03:37:55	GO - MINEIROS - Próx. BR-364	O veículo está bloqueado		Status	0	NÃO	-17,5327	-52,5318

RELATÓRIO ANALÍTICO POR VEÍCULO













Período: 21/08/2024 00:00:00 à 27/08/2024 23:59:59

Identificador: FWJ4C28 LUIZ SC R 450 2021

Placa: FWJ4C28

- Legenda:**
-  Mensagens enviadas do Veículo (Veículo -> Central)
 -  Mensagens enviadas do Veículo (Controle de Jornada Cliente)
 -  Mensagens enviadas da Central (Central -> Veículo)



Sentido:	Data e Hora:	Localização:	Mensagem:	Modo Emergência	Tipo Mensagem:	Vel. (Km/h)	Log ?	Latitude	Longitude
	23/08/2024 03:37:55	GO - MINEIROS - Próx. BR-364	Parada do Veículo		Alerta de Software	0	NÃO	-17,5327	-52,5318
	23/08/2024 03:35:55	GO - MINEIROS - Próx. BR-364	O veículo está bloqueado		Status	0	NÃO	-17,5327	-52,5318
	23/08/2024 03:35:55	GO - MINEIROS - Próx. BR-364	Parada do Veículo		Alerta de Software	0	NÃO	-17,5327	-52,5318
	23/08/2024 03:33:55	GO - MINEIROS - Próx. BR-364	O veículo está bloqueado		Status	0	NÃO	-17,5327	-52,5318
	23/08/2024 03:33:55	GO - MINEIROS - Próx. BR-364	Parada do Veículo		Alerta de Software	0	NÃO	-17,5327	-52,5318
	23/08/2024 03:31:55	GO - MINEIROS - Próx. BR-364	O veículo está bloqueado		Status	0	NÃO	-17,5327	-52,5318
	23/08/2024 03:31:55	GO - MINEIROS - Próx. BR-364	Parada do Veículo		Alerta de Software	0	NÃO	-17,5327	-52,5318
	23/08/2024 03:29:55	GO - MINEIROS - Próx. BR-364	O veículo está bloqueado		Status	0	NÃO	-17,5327	-52,5318
	23/08/2024 03:29:55	GO - MINEIROS - Próx. BR-364	Parada do Veículo		Alerta de Software	0	NÃO	-17,5327	-52,5318
	23/08/2024 03:27:55	GO - MINEIROS - Próx. BR-364	O veículo está bloqueado		Status	0	NÃO	-17,5327	-52,5318
	23/08/2024 03:27:55	GO - MINEIROS - Próx. BR-364	Parada do Veículo		Alerta de Software	0	NÃO	-17,5327	-52,5318
	23/08/2024 03:25:55	GO - MINEIROS - Próx. BR-364	O veículo está bloqueado		Status	0	NÃO	-17,5327	-52,5318
	23/08/2024 03:25:55	GO - MINEIROS - Próx. BR-364	Parada do Veículo		Alerta de Software	0	NÃO	-17,5327	-52,5318
	23/08/2024 03:23:55	GO - MINEIROS - Próx. BR-364	O veículo está bloqueado		Status	0	NÃO	-17,5327	-52,5318
	23/08/2024 03:23:55	GO - MINEIROS - Próx. BR-364	Parada do Veículo		Alerta de Software	0	NÃO	-17,5327	-52,5318
	23/08/2024 03:21:55	GO - MINEIROS - Próx. BR-364	O veículo está bloqueado		Status	0	NÃO	-17,5327	-52,5317
	23/08/2024 03:21:55	GO - MINEIROS - Próx. BR-364	Parada do Veículo		Alerta de Software	0	NÃO	-17,5327	-52,5317
	23/08/2024 03:19:55	GO - MINEIROS - Próx. BR-364	O veículo está bloqueado		Status	0	NÃO	-17,5327	-52,5317
	23/08/2024 03:19:55	GO - MINEIROS - Próx. BR-364	Parada do Veículo		Alerta de Software	0	NÃO	-17,5327	-52,5317
	23/08/2024 03:17:55	GO - MINEIROS - Próx. BR-364	O veículo está bloqueado		Status	0	NÃO	-17,5327	-52,5317
	23/08/2024 03:17:55	GO - MINEIROS - Próx. BR-364	Parada do Veículo		Alerta de Software	0	NÃO	-17,5327	-52,5317
	23/08/2024 03:15:55	GO - MINEIROS - Próx. BR-364	O veículo está bloqueado		Status	0	NÃO	-17,5327	-52,5317
	23/08/2024 03:15:55	GO - MINEIROS - Próx. BR-364	Parada do Veículo		Alerta de Software	0	NÃO	-17,5327	-52,5317
	23/08/2024 03:13:55	GO - MINEIROS - Próx. BR-364	O veículo está bloqueado		Status	0	NÃO	-17,5327	-52,5317
	23/08/2024 03:13:55	GO - MINEIROS - Próx. BR-364	Parada do Veículo		Alerta de Software	0	NÃO	-17,5327	-52,5317
	23/08/2024 03:11:55	GO - MINEIROS - Próx. BR-364	O veículo está bloqueado		Status	0	NÃO	-17,5327	-52,5316
	23/08/2024 03:11:55	GO - MINEIROS - Próx. BR-364	Parada do Veículo		Alerta de Software	0	NÃO	-17,5327	-52,5316
	23/08/2024 03:09:55	GO - MINEIROS - Próx. BR-364	O veículo está bloqueado		Status	0	NÃO	-17,5327	-52,5316
	23/08/2024 03:09:55	GO - MINEIROS - Próx. BR-364	Parada do Veículo		Alerta de Software	0	NÃO	-17,5327	-52,5316
	23/08/2024 03:07:55	GO - MINEIROS - Próx. BR-364	O veículo está bloqueado		Status	0	NÃO	-17,5327	-52,5316
	23/08/2024 03:07:55	GO - MINEIROS - Próx. BR-364	Parada do Veículo		Alerta de Software	0	NÃO	-17,5327	-52,5316
	23/08/2024 03:05:55	GO - MINEIROS - Próx. BR-364	O veículo está bloqueado		Status	0	NÃO	-17,5327	-52,5317
	23/08/2024 03:05:55	GO - MINEIROS - Próx. BR-364	Parada do Veículo		Alerta de Software	0	NÃO	-17,5327	-52,5317
	23/08/2024 03:03:55	GO - MINEIROS - Próx. BR-364	O veículo está bloqueado		Status	0	NÃO	-17,5327	-52,5317
	23/08/2024 03:03:55	GO - MINEIROS - Próx. BR-364	Parada do Veículo		Alerta de Software	0	NÃO	-17,5327	-52,5317
	23/08/2024 03:01:55	GO - MINEIROS - Próx. BR-364	O veículo está bloqueado		Status	0	NÃO	-17,5328	-52,5317
	23/08/2024 03:01:55	GO - MINEIROS - Próx. BR-364	Parada do Veículo		Alerta de Software	0	NÃO	-17,5328	-52,5317

RELATÓRIO ANALÍTICO POR VEÍCULO


























Período: 21/08/2024 00:00:00 à 27/08/2024 23:59:59

Identificador: FWJ4C28 LUIZ SC R 450 2021

Placa: FWJ4C28

- Legenda:**
-  Mensagens enviadas do Veículo (Veículo -> Central)
 -  Mensagens enviadas do Veículo (Controle de Jornada Cliente)
 -  Mensagens enviadas da Central (Central -> Veículo)






Sentido:	Data e Hora:	Localização:	Mensagem:	Modo Emergência	Tipo Mensagem:	Vel. (Km/h)	Log ?	Latitude	Longitude
	23/08/2024 02:59:55	GO - MINEIROS - Próx. BR-364	O veículo está bloqueado		Status	0	NÃO	-17,5328	-52,5317
	23/08/2024 02:59:55	GO - MINEIROS - Próx. BR-364	Parada do Veículo		Alerta de Software	0	NÃO	-17,5328	-52,5317
	23/08/2024 02:57:55	GO - MINEIROS - Próx. BR-364	O veículo está bloqueado		Status	0	NÃO	-17,5328	-52,5317
	23/08/2024 02:57:55	GO - MINEIROS - Próx. BR-364	Parada do Veículo		Alerta de Software	0	NÃO	-17,5328	-52,5317
	23/08/2024 02:55:55	GO - MINEIROS - Próx. BR-364	O veículo está bloqueado		Status	0	NÃO	-17,5328	-52,5317
	23/08/2024 02:55:55	GO - MINEIROS - Próx. BR-364	Parada do Veículo		Alerta de Software	0	NÃO	-17,5328	-52,5317
	23/08/2024 02:53:55	GO - MINEIROS - Próx. BR-364	O veículo está bloqueado		Status	0	NÃO	-17,5328	-52,5317
	23/08/2024 02:53:55	GO - MINEIROS - Próx. BR-364	Parada do Veículo		Alerta de Software	0	NÃO	-17,5328	-52,5317
	23/08/2024 02:51:55	GO - MINEIROS - Próx. BR-364	O veículo está bloqueado		Status	0	NÃO	-17,5328	-52,5317
	23/08/2024 02:51:55	GO - MINEIROS - Próx. BR-364	Parada do Veículo		Alerta de Software	0	NÃO	-17,5328	-52,5317
	23/08/2024 02:49:55	GO - MINEIROS - Próx. BR-364	O veículo está bloqueado		Status	0	NÃO	-17,5328	-52,5317
	23/08/2024 02:49:55	GO - MINEIROS - Próx. BR-364	Parada do Veículo		Alerta de Software	0	NÃO	-17,5328	-52,5317
	23/08/2024 02:47:55	GO - MINEIROS - Próx. BR-364	O veículo está bloqueado		Status	0	NÃO	-17,5328	-52,5317
	23/08/2024 02:47:55	GO - MINEIROS - Próx. BR-364	Parada do Veículo		Alerta de Software	0	NÃO	-17,5328	-52,5317
	23/08/2024 02:45:55	GO - MINEIROS - Próx. BR-364	O veículo está bloqueado		Status	0	NÃO	-17,5328	-52,5317
	23/08/2024 02:45:55	GO - MINEIROS - Próx. BR-364	Parada do Veículo		Alerta de Software	0	NÃO	-17,5328	-52,5317
	23/08/2024 02:43:55	GO - MINEIROS - Próx. BR-364	O veículo está bloqueado		Status	0	NÃO	-17,5328	-52,5317
	23/08/2024 02:43:55	GO - MINEIROS - Próx. BR-364	Parada do Veículo		Alerta de Software	0	NÃO	-17,5328	-52,5317
	23/08/2024 02:41:55	GO - MINEIROS - Próx. BR-364	O veículo está bloqueado		Status	0	NÃO	-17,5328	-52,5317
	23/08/2024 02:41:55	GO - MINEIROS - Próx. BR-364	Parada do Veículo		Alerta de Software	0	NÃO	-17,5328	-52,5317
	23/08/2024 02:39:55	GO - MINEIROS - Próx. BR-364	O veículo está bloqueado		Status	0	NÃO	-17,5328	-52,5317
	23/08/2024 02:39:55	GO - MINEIROS - Próx. BR-364	Parada do Veículo		Alerta de Software	0	NÃO	-17,5328	-52,5317
	23/08/2024 02:37:55	GO - MINEIROS - Próx. BR-364	O veículo está bloqueado		Status	0	NÃO	-17,5328	-52,5317
	23/08/2024 02:37:55	GO - MINEIROS - Próx. BR-364	Parada do Veículo		Alerta de Software	0	NÃO	-17,5328	-52,5317
	23/08/2024 02:35:55	GO - MINEIROS - Próx. BR-364	O veículo está bloqueado		Status	0	NÃO	-17,5327	-52,5317
	23/08/2024 02:35:55	GO - MINEIROS - Próx. BR-364	Parada do Veículo		Alerta de Software	0	NÃO	-17,5327	-52,5317
	23/08/2024 02:33:55	GO - MINEIROS - Próx. BR-364	O veículo está bloqueado		Status	0	NÃO	-17,5327	-52,5317
	23/08/2024 02:33:55	GO - MINEIROS - Próx. BR-364	Parada do Veículo		Alerta de Software	0	NÃO	-17,5327	-52,5317
	23/08/2024 02:31:55	GO - MINEIROS - Próx. BR-364	O veículo está bloqueado		Status	0	NÃO	-17,5327	-52,5317
	23/08/2024 02:31:55	GO - MINEIROS - Próx. BR-364	Parada do Veículo		Alerta de Software	0	NÃO	-17,5327	-52,5317
	23/08/2024 02:29:55	GO - MINEIROS - Próx. BR-364	O veículo está bloqueado		Status	0	NÃO	-17,5327	-52,5317
	23/08/2024 02:29:55	GO - MINEIROS - Próx. BR-364	Parada do Veículo		Alerta de Software	0	NÃO	-17,5327	-52,5317
	23/08/2024 02:27:55	GO - MINEIROS - Próx. BR-364	O veículo está bloqueado		Status	0	NÃO	-17,5327	-52,5317
	23/08/2024 02:27:55	GO - MINEIROS - Próx. BR-364	Parada do Veículo		Alerta de Software	0	NÃO	-17,5327	-52,5317
	23/08/2024 02:25:55	GO - MINEIROS - Próx. BR-364	O veículo está bloqueado		Status	0	NÃO	-17,5327	-52,5317
	23/08/2024 02:25:55	GO - MINEIROS - Próx. BR-364	Parada do Veículo		Alerta de Software	0	NÃO	-17,5327	-52,5317
	23/08/2024 02:23:55	GO - MINEIROS - Próx. BR-364	O veículo está bloqueado		Status	0	NÃO	-17,5327	-52,5317

RELATÓRIO ANALÍTICO POR VEÍCULO




Período: 21/08/2024 00:00:00 à 27/08/2024 23:59:59

Identificador: FWJ4C28 LUIZ SC R 450 2021

Placa: FWJ4C28

- Legenda:**
-  Mensagens enviadas do Veículo (Veículo -> Central)
 -  Mensagens enviadas do Veículo (Controle de Jornada Cliente)
 -  Mensagens enviadas da Central (Central -> Veículo)






Sentido:	Data e Hora:	Localização:	Mensagem:	Modo Emergência	Tipo Mensagem:	Vel. (Km/h)	Log ?	Latitude	Longitude
	23/08/2024 02:23:55	GO - MINEIROS - Próx. BR-364	Parada do Veículo		Alerta de Software	0	NÃO	-17,5327	-52,5317
	23/08/2024 02:21:55	GO - MINEIROS - Próx. BR-364	O veículo está bloqueado		Status	0	NÃO	-17,5327	-52,5317
	23/08/2024 02:21:55	GO - MINEIROS - Próx. BR-364	Parada do Veículo		Alerta de Software	0	NÃO	-17,5327	-52,5317
	23/08/2024 02:19:55	GO - MINEIROS - Próx. BR-364	O veículo está bloqueado		Status	0	NÃO	-17,5327	-52,5317
	23/08/2024 02:19:55	GO - MINEIROS - Próx. BR-364	Parada do Veículo		Alerta de Software	0	NÃO	-17,5327	-52,5317
	23/08/2024 02:17:55	GO - MINEIROS - Próx. BR-364	O veículo está bloqueado		Status	0	NÃO	-17,5327	-52,5317
	23/08/2024 02:17:55	GO - MINEIROS - Próx. BR-364	Parada do Veículo		Alerta de Software	0	NÃO	-17,5327	-52,5317
	23/08/2024 02:15:55	GO - MINEIROS - Próx. BR-364	O veículo está bloqueado		Status	0	NÃO	-17,5327	-52,5317
	23/08/2024 02:15:55	GO - MINEIROS - Próx. BR-364	Parada do Veículo		Alerta de Software	0	NÃO	-17,5327	-52,5317
	23/08/2024 02:13:55	GO - MINEIROS - Próx. BR-364	O veículo está bloqueado		Status	0	NÃO	-17,5327	-52,5317
	23/08/2024 02:13:55	GO - MINEIROS - Próx. BR-364	Parada do Veículo		Alerta de Software	0	NÃO	-17,5327	-52,5317
	23/08/2024 02:11:55	GO - MINEIROS - Próx. BR-364	O veículo está bloqueado		Status	0	NÃO	-17,5327	-52,5317
	23/08/2024 02:11:55	GO - MINEIROS - Próx. BR-364	Parada do Veículo		Alerta de Software	0	NÃO	-17,5327	-52,5317
	23/08/2024 02:09:55	GO - MINEIROS - Próx. BR-364	O veículo está bloqueado		Status	0	NÃO	-17,5327	-52,5317
	23/08/2024 02:09:55	GO - MINEIROS - Próx. BR-364	Parada do Veículo		Alerta de Software	0	NÃO	-17,5327	-52,5317
	23/08/2024 02:07:55	GO - MINEIROS - Próx. BR-364	O veículo está bloqueado		Status	0	NÃO	-17,5327	-52,5317
	23/08/2024 02:07:55	GO - MINEIROS - Próx. BR-364	Parada do Veículo		Alerta de Software	0	NÃO	-17,5327	-52,5317
	23/08/2024 02:05:55	GO - MINEIROS - Próx. BR-364	O veículo está bloqueado		Status	0	NÃO	-17,5327	-52,5317
	23/08/2024 02:05:55	GO - MINEIROS - Próx. BR-364	Parada do Veículo		Alerta de Software	0	NÃO	-17,5327	-52,5317
	23/08/2024 02:03:55	GO - MINEIROS - Próx. BR-364	O veículo está bloqueado		Status	0	NÃO	-17,5327	-52,5317
	23/08/2024 02:03:55	GO - MINEIROS - Próx. BR-364	Parada do Veículo		Alerta de Software	0	NÃO	-17,5327	-52,5317
	23/08/2024 02:01:55	GO - MINEIROS - Próx. BR-364	O veículo está bloqueado		Status	0	NÃO	-17,5327	-52,5317
	23/08/2024 02:01:55	GO - MINEIROS - Próx. BR-364	Parada do Veículo		Alerta de Software	0	NÃO	-17,5327	-52,5317
	23/08/2024 01:59:55	GO - MINEIROS - Próx. BR-364	O veículo está bloqueado		Status	0	NÃO	-17,5327	-52,5317
	23/08/2024 01:59:55	GO - MINEIROS - Próx. BR-364	Parada do Veículo		Alerta de Software	0	NÃO	-17,5327	-52,5317
	23/08/2024 01:57:55	GO - MINEIROS - Próx. BR-364	O veículo está bloqueado		Status	0	NÃO	-17,5327	-52,5317
	23/08/2024 01:55:55	GO - MINEIROS - Próx. BR-364	O veículo está bloqueado		Status	0	NÃO	-17,5328	-52,5317
	23/08/2024 01:55:55	GO - MINEIROS - Próx. BR-364	Parada do Veículo		Alerta de Software	0	NÃO	-17,5328	-52,5317
	23/08/2024 01:53:55	GO - MINEIROS - Próx. BR-364	O veículo está bloqueado		Status	0	NÃO	-17,5328	-52,5317
	23/08/2024 01:53:55	GO - MINEIROS - Próx. BR-364	Parada do Veículo		Alerta de Software	0	NÃO	-17,5328	-52,5317
	23/08/2024 01:51:55	GO - MINEIROS - Próx. BR-364	O veículo está bloqueado		Status	0	NÃO	-17,5328	-52,5317
	23/08/2024 01:51:55	GO - MINEIROS - Próx. BR-364	Parada do Veículo		Alerta de Software	0	NÃO	-17,5328	-52,5317
	23/08/2024 01:49:55	GO - MINEIROS - Próx. BR-364	O veículo está bloqueado		Status	0	NÃO	-17,5328	-52,5317
	23/08/2024 01:49:55	GO - MINEIROS - Próx. BR-364	Parada do Veículo		Alerta de Software	0	NÃO	-17,5328	-52,5317
	23/08/2024 01:47:55	GO - MINEIROS - Próx. BR-364	O veículo está bloqueado		Status	0	NÃO	-17,5328	-52,5317
	23/08/2024 01:47:55	GO - MINEIROS - Próx. BR-364	Parada do Veículo		Alerta de Software	0	NÃO	-17,5328	-52,5317
	23/08/2024 01:45:55	GO - MINEIROS - Próx. BR-364	O veículo está bloqueado		Status	0	NÃO	-17,5328	-52,5317

RELATÓRIO ANALÍTICO POR VEÍCULO







Período: 21/08/2024 00:00:00 à 27/08/2024 23:59:59

Identificador: FWJ4C28 LUIZ SC R 450 2021

Placa: FWJ4C28

- Legenda:**
-  Mensagens enviadas do Veículo (Veículo -> Central)
 -  Mensagens enviadas do Veículo (Controle de Jornada Cliente)
 -  Mensagens enviadas da Central (Central -> Veículo)



Sentido:	Data e Hora:	Localização:	Mensagem:	Modo Emergência	Tipo Mensagem:	Vel. (Km/h)	Log ?	Latitude	Longitude
	23/08/2024 01:45:55	GO - MINEIROS - Próx. BR-364	Parada do Veículo		Alerta de Software	0	NÃO	-17,5328	-52,5317
	23/08/2024 01:43:55	GO - MINEIROS - Próx. BR-364	O veículo está bloqueado		Status	0	NÃO	-17,5328	-52,5317
	23/08/2024 01:43:55	GO - MINEIROS - Próx. BR-364	Parada do Veículo		Alerta de Software	0	NÃO	-17,5328	-52,5317
	23/08/2024 01:41:55	GO - MINEIROS - Próx. BR-364	O veículo está bloqueado		Status	0	NÃO	-17,5328	-52,5317
	23/08/2024 01:41:55	GO - MINEIROS - Próx. BR-364	Parada do Veículo		Alerta de Software	0	NÃO	-17,5328	-52,5317
	23/08/2024 01:39:55	GO - MINEIROS - Próx. BR-364	O veículo está bloqueado		Status	0	NÃO	-17,5328	-52,5317
	23/08/2024 01:39:55	GO - MINEIROS - Próx. BR-364	Parada do Veículo		Alerta de Software	0	NÃO	-17,5328	-52,5317
	23/08/2024 01:37:55	GO - MINEIROS - Próx. BR-364	O veículo está bloqueado		Status	0	NÃO	-17,5328	-52,5317
	23/08/2024 01:37:55	GO - MINEIROS - Próx. BR-364	Parada do Veículo		Alerta de Software	0	NÃO	-17,5328	-52,5317
	23/08/2024 01:35:55	GO - MINEIROS - Próx. BR-364	O veículo está bloqueado		Status	0	NÃO	-17,5328	-52,5317
	23/08/2024 01:35:55	GO - MINEIROS - Próx. BR-364	Parada do Veículo		Alerta de Software	0	NÃO	-17,5328	-52,5317
	23/08/2024 01:33:55	GO - MINEIROS - Próx. BR-364	O veículo está bloqueado		Status	0	NÃO	-17,5328	-52,5317
	23/08/2024 01:33:55	GO - MINEIROS - Próx. BR-364	Parada do Veículo		Alerta de Software	0	NÃO	-17,5328	-52,5317
	23/08/2024 01:31:55	GO - MINEIROS - Próx. BR-364	O veículo está bloqueado		Status	0	NÃO	-17,5328	-52,5317
	23/08/2024 01:31:55	GO - MINEIROS - Próx. BR-364	Parada do Veículo		Alerta de Software	0	NÃO	-17,5328	-52,5317
	23/08/2024 01:29:55	GO - MINEIROS - Próx. BR-364	O veículo está bloqueado		Status	0	NÃO	-17,5328	-52,5317
	23/08/2024 01:29:55	GO - MINEIROS - Próx. BR-364	Parada do Veículo		Alerta de Software	0	NÃO	-17,5328	-52,5317
	23/08/2024 01:27:55	GO - MINEIROS - Próx. BR-364	O veículo está bloqueado		Status	0	NÃO	-17,5327	-52,5317
	23/08/2024 01:27:55	GO - MINEIROS - Próx. BR-364	Parada do Veículo		Alerta de Software	0	NÃO	-17,5327	-52,5317
	23/08/2024 01:25:55	GO - MINEIROS - Próx. BR-364	O veículo está bloqueado		Status	0	NÃO	-17,5327	-52,5317
	23/08/2024 01:25:55	GO - MINEIROS - Próx. BR-364	Parada do Veículo		Alerta de Software	0	NÃO	-17,5327	-52,5317
	23/08/2024 01:23:55	GO - MINEIROS - Próx. BR-364	O veículo está bloqueado		Status	0	NÃO	-17,5327	-52,5317
	23/08/2024 01:23:55	GO - MINEIROS - Próx. BR-364	Parada do Veículo		Alerta de Software	0	NÃO	-17,5327	-52,5317
	23/08/2024 01:21:55	GO - MINEIROS - Próx. BR-364	O veículo está bloqueado		Status	0	NÃO	-17,5327	-52,5317
	23/08/2024 01:21:55	GO - MINEIROS - Próx. BR-364	Parada do Veículo		Alerta de Software	0	NÃO	-17,5327	-52,5317
	23/08/2024 01:19:55	GO - MINEIROS - Próx. BR-364	O veículo está bloqueado		Status	0	NÃO	-17,5328	-52,5318
	23/08/2024 01:19:55	GO - MINEIROS - Próx. BR-364	Parada do Veículo		Alerta de Software	0	NÃO	-17,5328	-52,5318
	23/08/2024 01:17:55	GO - MINEIROS - Próx. BR-364	O veículo está bloqueado		Status	0	NÃO	-17,5328	-52,5318
	23/08/2024 01:17:55	GO - MINEIROS - Próx. BR-364	Parada do Veículo		Alerta de Software	0	NÃO	-17,5328	-52,5318
	23/08/2024 01:15:55	GO - MINEIROS - Próx. BR-364	O veículo está bloqueado		Status	0	NÃO	-17,5328	-52,5318
	23/08/2024 01:15:55	GO - MINEIROS - Próx. BR-364	Parada do Veículo		Alerta de Software	0	NÃO	-17,5328	-52,5318
	23/08/2024 01:13:55	GO - MINEIROS - Próx. BR-364	O veículo está bloqueado		Status	0	NÃO	-17,5328	-52,5317
	23/08/2024 01:13:55	GO - MINEIROS - Próx. BR-364	Parada do Veículo		Alerta de Software	0	NÃO	-17,5328	-52,5317
	23/08/2024 01:11:55	GO - MINEIROS - Próx. BR-364	O veículo está bloqueado		Status	0	NÃO	-17,5328	-52,5317
	23/08/2024 01:11:55	GO - MINEIROS - Próx. BR-364	Parada do Veículo		Alerta de Software	0	NÃO	-17,5328	-52,5317
	23/08/2024 01:09:55	GO - MINEIROS - Próx. BR-364	O veículo está bloqueado		Status	0	NÃO	-17,5328	-52,5317
	23/08/2024 01:09:55	GO - MINEIROS - Próx. BR-364	Parada do Veículo		Alerta de Software	0	NÃO	-17,5328	-52,5317

RELATÓRIO ANALÍTICO POR VEÍCULO


Período: 21/08/2024 00:00:00 à 27/08/2024 23:59:59

Identificador: FWJ4C28 LUIZ SC R 450 2021

Placa: FWJ4C28

- Legenda:**
-  Mensagens enviadas do Veículo (Veículo -> Central)
 -  Mensagens enviadas do Veículo (Controle de Jornada Cliente)
 -  Mensagens enviadas da Central (Central -> Veículo)



Sentido:	Data e Hora:	Localização:	Mensagem:	Modo Emergência	Tipo Mensagem:	Vel. (Km/h)	Log ?	Latitude	Longitude
	23/08/2024 01:07:55	GO - MINEIROS - Próx. BR-364	O veículo está bloqueado		Status	0	NÃO	-17,5328	-52,5317
	23/08/2024 01:07:55	GO - MINEIROS - Próx. BR-364	Parada do Veículo		Alerta de Software	0	NÃO	-17,5328	-52,5317
	23/08/2024 01:05:55	GO - MINEIROS - Próx. BR-364	O veículo está bloqueado		Status	0	NÃO	-17,5328	-52,5317
	23/08/2024 01:05:55	GO - MINEIROS - Próx. BR-364	Parada do Veículo		Alerta de Software	0	NÃO	-17,5328	-52,5317
	23/08/2024 01:03:55	GO - MINEIROS - Próx. BR-364	O veículo está bloqueado		Status	0	NÃO	-17,5328	-52,5317
	23/08/2024 01:03:55	GO - MINEIROS - Próx. BR-364	Parada do Veículo		Alerta de Software	0	NÃO	-17,5328	-52,5317
	23/08/2024 01:01:55	GO - MINEIROS - Próx. BR-364	O veículo está bloqueado		Status	0	NÃO	-17,5328	-52,5317
	23/08/2024 01:01:55	GO - MINEIROS - Próx. BR-364	Parada do Veículo		Alerta de Software	0	NÃO	-17,5328	-52,5317
	23/08/2024 00:59:55	GO - MINEIROS - Próx. BR-364	O veículo está bloqueado		Status	0	NÃO	-17,5328	-52,5317
	23/08/2024 00:59:55	GO - MINEIROS - Próx. BR-364	Parada do Veículo		Alerta de Software	0	NÃO	-17,5328	-52,5317
	23/08/2024 00:57:55	GO - MINEIROS - Próx. BR-364	O veículo está bloqueado		Status	0	NÃO	-17,5328	-52,5317
	23/08/2024 00:57:55	GO - MINEIROS - Próx. BR-364	Parada do Veículo		Alerta de Software	0	NÃO	-17,5328	-52,5317
	23/08/2024 00:55:55	GO - MINEIROS - Próx. BR-364	O veículo está bloqueado		Status	0	NÃO	-17,5329	-52,5317
	23/08/2024 00:55:55	GO - MINEIROS - Próx. BR-364	Parada do Veículo		Alerta de Software	0	NÃO	-17,5329	-52,5317
	23/08/2024 00:53:55	GO - MINEIROS - Próx. BR-364	O veículo está bloqueado		Status	0	NÃO	-17,5328	-52,5317
	23/08/2024 00:53:55	GO - MINEIROS - Próx. BR-364	Parada do Veículo		Alerta de Software	0	NÃO	-17,5328	-52,5317
	23/08/2024 00:51:55	GO - MINEIROS - Próx. BR-364	O veículo está bloqueado		Status	0	NÃO	-17,5328	-52,5317
	23/08/2024 00:51:55	GO - MINEIROS - Próx. BR-364	Parada do Veículo		Alerta de Software	0	NÃO	-17,5328	-52,5317
	23/08/2024 00:49:55	GO - MINEIROS - Próx. BR-364	O veículo está bloqueado		Status	0	NÃO	-17,5328	-52,5317
	23/08/2024 00:49:55	GO - MINEIROS - Próx. BR-364	Parada do Veículo		Alerta de Software	0	NÃO	-17,5328	-52,5317
	23/08/2024 00:47:55	GO - MINEIROS - Próx. BR-364	O veículo está bloqueado		Status	0	NÃO	-17,5328	-52,5317
	23/08/2024 00:47:55	GO - MINEIROS - Próx. BR-364	Parada do Veículo		Alerta de Software	0	NÃO	-17,5328	-52,5317
	23/08/2024 00:45:55	GO - MINEIROS - Próx. BR-364	O veículo está bloqueado		Status	0	NÃO	-17,5327	-52,5318
	23/08/2024 00:45:55	GO - MINEIROS - Próx. BR-364	Parada do Veículo		Alerta de Software	0	NÃO	-17,5327	-52,5318
	23/08/2024 00:43:55	GO - MINEIROS - Próx. BR-364	O veículo está bloqueado		Status	0	NÃO	-17,5327	-52,5318
	23/08/2024 00:43:55	GO - MINEIROS - Próx. BR-364	Parada do Veículo		Alerta de Software	0	NÃO	-17,5327	-52,5318
	23/08/2024 00:41:55	GO - MINEIROS - Próx. BR-364	O veículo está bloqueado		Status	0	NÃO	-17,5327	-52,5318
	23/08/2024 00:41:55	GO - MINEIROS - Próx. BR-364	Parada do Veículo		Alerta de Software	0	NÃO	-17,5327	-52,5318
	23/08/2024 00:39:55	GO - MINEIROS - Próx. BR-364	O veículo está bloqueado		Status	0	NÃO	-17,5328	-52,5318
	23/08/2024 00:39:55	GO - MINEIROS - Próx. BR-364	Parada do Veículo		Alerta de Software	0	NÃO	-17,5328	-52,5318
	23/08/2024 00:37:55	GO - MINEIROS - Próx. BR-364	O veículo está bloqueado		Status	0	NÃO	-17,5328	-52,5318
	23/08/2024 00:37:55	GO - MINEIROS - Próx. BR-364	Parada do Veículo		Alerta de Software	0	NÃO	-17,5328	-52,5318
	23/08/2024 00:35:55	GO - MINEIROS - Próx. BR-364	O veículo está bloqueado		Status	0	NÃO	-17,5328	-52,5317
	23/08/2024 00:35:55	GO - MINEIROS - Próx. BR-364	Parada do Veículo		Alerta de Software	0	NÃO	-17,5328	-52,5317
	23/08/2024 00:33:55	GO - MINEIROS - Próx. BR-364	O veículo está bloqueado		Status	0	NÃO	-17,5328	-52,5317
	23/08/2024 00:33:55	GO - MINEIROS - Próx. BR-364	Parada do Veículo		Alerta de Software	0	NÃO	-17,5328	-52,5317
	23/08/2024 00:31:55	GO - MINEIROS - Próx. BR-364	O veículo está bloqueado		Status	0	NÃO	-17,5328	-52,5317

RELATÓRIO ANALÍTICO POR VEÍCULO











Período: 21/08/2024 00:00:00 à 27/08/2024 23:59:59

Identificador: FWJ4C28 LUIZ SC R 450 2021

Placa: FWJ4C28

- Legenda:**
-  Mensagens enviadas do Veículo (Veículo -> Central)
 -  Mensagens enviadas do Veículo (Controle de Jornada Cliente)
 -  Mensagens enviadas da Central (Central -> Veículo)



Sentido:	Data e Hora:	Localização:	Mensagem:	Modo Emergência	Tipo Mensagem:	Vel. (Km/h)	Log ?	Latitude	Longitude
	23/08/2024 00:31:55	GO - MINEIROS - Próx. BR-364	Parada do Veículo		Alerta de Software	0	NÃO	-17,5328	-52,5317
	23/08/2024 00:29:55	GO - MINEIROS - Próx. BR-364	O veículo está bloqueado		Status	0	NÃO	-17,5328	-52,5317
	23/08/2024 00:29:55	GO - MINEIROS - Próx. BR-364	Parada do Veículo		Alerta de Software	0	NÃO	-17,5328	-52,5317
	23/08/2024 00:27:55	GO - MINEIROS - Próx. BR-364	O veículo está bloqueado		Status	0	NÃO	-17,5328	-52,5317
	23/08/2024 00:27:55	GO - MINEIROS - Próx. BR-364	Parada do Veículo		Alerta de Software	0	NÃO	-17,5328	-52,5317
	23/08/2024 00:25:55	GO - MINEIROS - Próx. BR-364	O veículo está bloqueado		Status	0	NÃO	-17,5328	-52,5317
	23/08/2024 00:25:55	GO - MINEIROS - Próx. BR-364	Parada do Veículo		Alerta de Software	0	NÃO	-17,5328	-52,5317
	23/08/2024 00:23:55	GO - MINEIROS - Próx. BR-364	O veículo está bloqueado		Status	0	NÃO	-17,5328	-52,5317
	23/08/2024 00:23:55	GO - MINEIROS - Próx. BR-364	Parada do Veículo		Alerta de Software	0	NÃO	-17,5328	-52,5317
	23/08/2024 00:21:55	GO - MINEIROS - Próx. BR-364	O veículo está bloqueado		Status	0	NÃO	-17,5328	-52,5317
	23/08/2024 00:21:55	GO - MINEIROS - Próx. BR-364	Parada do Veículo		Alerta de Software	0	NÃO	-17,5328	-52,5317
	23/08/2024 00:19:55	GO - MINEIROS - Próx. BR-364	O veículo está bloqueado		Status	0	NÃO	-17,5328	-52,5317
	23/08/2024 00:19:55	GO - MINEIROS - Próx. BR-364	Parada do Veículo		Alerta de Software	0	NÃO	-17,5328	-52,5317
	23/08/2024 00:17:55	GO - MINEIROS - Próx. BR-364	O veículo está bloqueado		Status	0	NÃO	-17,5328	-52,5317
	23/08/2024 00:17:55	GO - MINEIROS - Próx. BR-364	Parada do Veículo		Alerta de Software	0	NÃO	-17,5328	-52,5317
	23/08/2024 00:15:55	GO - MINEIROS - Próx. BR-364	O veículo está bloqueado		Status	0	NÃO	-17,5328	-52,5317
	23/08/2024 00:15:55	GO - MINEIROS - Próx. BR-364	Parada do Veículo		Alerta de Software	0	NÃO	-17,5328	-52,5317
	23/08/2024 00:13:55	GO - MINEIROS - Próx. BR-364	O veículo está bloqueado		Status	0	NÃO	-17,5328	-52,5317
	23/08/2024 00:13:55	GO - MINEIROS - Próx. BR-364	Parada do Veículo		Alerta de Software	0	NÃO	-17,5328	-52,5317
	23/08/2024 00:11:55	GO - MINEIROS - Próx. BR-364	O veículo está bloqueado		Status	0	NÃO	-17,5328	-52,5317
	23/08/2024 00:11:55	GO - MINEIROS - Próx. BR-364	Parada do Veículo		Alerta de Software	0	NÃO	-17,5328	-52,5317
	23/08/2024 00:09:55	GO - MINEIROS - Próx. BR-364	O veículo está bloqueado		Status	0	NÃO	-17,5328	-52,5317
	23/08/2024 00:09:55	GO - MINEIROS - Próx. BR-364	Parada do Veículo		Alerta de Software	0	NÃO	-17,5328	-52,5317
	23/08/2024 00:07:55	GO - MINEIROS - Próx. BR-364	O veículo está bloqueado		Status	0	NÃO	-17,5328	-52,5317
	23/08/2024 00:07:55	GO - MINEIROS - Próx. BR-364	Parada do Veículo		Alerta de Software	0	NÃO	-17,5328	-52,5317
	23/08/2024 00:05:55	GO - MINEIROS - Próx. BR-364	O veículo está bloqueado		Status	0	NÃO	-17,5328	-52,5317
	23/08/2024 00:05:55	GO - MINEIROS - Próx. BR-364	Parada do Veículo		Alerta de Software	0	NÃO	-17,5328	-52,5317
	23/08/2024 00:03:55	GO - MINEIROS - Próx. BR-364	O veículo está bloqueado		Status	0	NÃO	-17,5328	-52,5317
	23/08/2024 00:03:55	GO - MINEIROS - Próx. BR-364	Parada do Veículo		Alerta de Software	0	NÃO	-17,5328	-52,5317
	23/08/2024 00:01:55	GO - MINEIROS - Próx. BR-364	O veículo está bloqueado		Status	0	NÃO	-17,5328	-52,5317
	23/08/2024 00:01:55	GO - MINEIROS - Próx. BR-364	Parada do Veículo		Alerta de Software	0	NÃO	-17,5328	-52,5317
	22/08/2024 23:59:55	GO - MINEIROS - Próx. BR-364	O veículo está bloqueado		Status	0	NÃO	-17,5328	-52,5317
	22/08/2024 23:59:55	GO - MINEIROS - Próx. BR-364	Parada do Veículo		Alerta de Software	0	NÃO	-17,5328	-52,5317
	22/08/2024 23:57:55	GO - MINEIROS - Próx. BR-364	O veículo está bloqueado		Status	0	NÃO	-17,5328	-52,5317
	22/08/2024 23:57:55	GO - MINEIROS - Próx. BR-364	Parada do Veículo		Alerta de Software	0	NÃO	-17,5328	-52,5317
	22/08/2024 23:55:55	GO - MINEIROS - Próx. BR-364	O veículo está bloqueado		Status	0	NÃO	-17,5328	-52,5317
	22/08/2024 23:55:55	GO - MINEIROS - Próx. BR-364	Parada do Veículo		Alerta de Software	0	NÃO	-17,5328	-52,5317

RELATÓRIO ANALÍTICO POR VEÍCULO



Período: 21/08/2024 00:00:00 à 27/08/2024 23:59:59

Identificador: FWJ4C28 LUIZ SC R 450 2021

Placa: FWJ4C28

- Legenda:**
-  Mensagens enviadas do Veículo (Veículo -> Central)
 -  Mensagens enviadas do Veículo (Controle de Jornada Cliente)
 -  Mensagens enviadas da Central (Central -> Veículo)



Sentido:	Data e Hora:	Localização:	Mensagem:	Modo Emergência	Tipo Mensagem:	Vel. (Km/h)	Log ?	Latitude	Longitude
	22/08/2024 23:53:55	GO - MINEIROS - Próx. BR-364	O veículo está bloqueado		Status	0	NÃO	-17,5328	-52,5317
	22/08/2024 23:53:55	GO - MINEIROS - Próx. BR-364	Parada do Veículo		Alerta de Software	0	NÃO	-17,5328	-52,5317
	22/08/2024 23:51:55	GO - MINEIROS - Próx. BR-364	O veículo está bloqueado		Status	0	NÃO	-17,5328	-52,5317
	22/08/2024 23:51:55	GO - MINEIROS - Próx. BR-364	Parada do Veículo		Alerta de Software	0	NÃO	-17,5328	-52,5317
	22/08/2024 23:49:55	GO - MINEIROS - Próx. BR-364	O veículo está bloqueado		Status	0	NÃO	-17,5328	-52,5317
	22/08/2024 23:49:55	GO - MINEIROS - Próx. BR-364	Parada do Veículo		Alerta de Software	0	NÃO	-17,5328	-52,5317
	22/08/2024 23:47:55	GO - MINEIROS - Próx. BR-364	O veículo está bloqueado		Status	0	NÃO	-17,5328	-52,5317
	22/08/2024 23:47:55	GO - MINEIROS - Próx. BR-364	Parada do Veículo		Alerta de Software	0	NÃO	-17,5328	-52,5317
	22/08/2024 23:45:55	GO - MINEIROS - Próx. BR-364	O veículo está bloqueado		Status	0	NÃO	-17,5328	-52,5317
	22/08/2024 23:45:55	GO - MINEIROS - Próx. BR-364	Parada do Veículo		Alerta de Software	0	NÃO	-17,5328	-52,5317
	22/08/2024 23:43:55	GO - MINEIROS - Próx. BR-364	O veículo está bloqueado		Status	0	NÃO	-17,5328	-52,5317
	22/08/2024 23:43:55	GO - MINEIROS - Próx. BR-364	Parada do Veículo		Alerta de Software	0	NÃO	-17,5328	-52,5317
	22/08/2024 23:42:07	GO - MINEIROS - Próx. BR-364	Porta do Motorista aberta		Evento	0	NÃO	-17,5327	-52,5317
	22/08/2024 23:42:07	GO - MINEIROS - Próx. BR-364	O veículo está bloqueado		Status	0	NÃO	-17,5327	-52,5317
	22/08/2024 23:42:07	GO - MINEIROS - Próx. BR-364	Parada do Veículo		Alerta de Software	0	NÃO	-17,5327	-52,5317
	22/08/2024 23:41:55	GO - MINEIROS - Próx. BR-364	O veículo está bloqueado		Status	0	NÃO	-17,5327	-52,5317
	22/08/2024 23:41:24	GO - MINEIROS - Próx. BR-364	Porta do Motorista aberta		Evento	0	NÃO	-17,5327	-52,5317
	22/08/2024 23:41:24	GO - MINEIROS - Próx. BR-364	O veículo está bloqueado		Status	0	NÃO	-17,5327	-52,5317
	22/08/2024 23:39:55	GO - MINEIROS - Próx. BR-364	O veículo está bloqueado		Status	0	NÃO	-17,5327	-52,5317
	22/08/2024 23:39:55	GO - MINEIROS - Próx. BR-364	Parada do Veículo		Alerta de Software	0	NÃO	-17,5327	-52,5317
	22/08/2024 23:37:55	GO - MINEIROS - Próx. BR-364	O veículo está bloqueado		Status	0	NÃO	-17,5327	-52,5317
	22/08/2024 23:37:55	GO - MINEIROS - Próx. BR-364	Parada do Veículo		Alerta de Software	0	NÃO	-17,5327	-52,5317
	22/08/2024 23:35:55	GO - MINEIROS - Próx. BR-364	O veículo está bloqueado		Status	0	NÃO	-17,5327	-52,5317
	22/08/2024 23:35:55	GO - MINEIROS - Próx. BR-364	Parada do Veículo		Alerta de Software	0	NÃO	-17,5327	-52,5317
	22/08/2024 23:33:55	GO - MINEIROS - Próx. BR-364	O veículo está bloqueado		Status	0	NÃO	-17,5327	-52,5317
	22/08/2024 23:33:55	GO - MINEIROS - Próx. BR-364	Parada do Veículo		Alerta de Software	0	NÃO	-17,5327	-52,5317
	22/08/2024 23:31:55	GO - MINEIROS - Próx. BR-364	O veículo está bloqueado		Status	0	NÃO	-17,5327	-52,5317
	22/08/2024 23:31:55	GO - MINEIROS - Próx. BR-364	Parada do Veículo		Alerta de Software	0	NÃO	-17,5327	-52,5317
	22/08/2024 23:29:55	GO - MINEIROS - Próx. BR-364	O veículo está bloqueado		Status	0	NÃO	-17,5327	-52,5317
	22/08/2024 23:29:55	GO - MINEIROS - Próx. BR-364	Parada do Veículo		Alerta de Software	0	NÃO	-17,5327	-52,5317
	22/08/2024 23:27:55	GO - MINEIROS - Próx. BR-364	O veículo está bloqueado		Status	0	NÃO	-17,5327	-52,5317
	22/08/2024 23:27:55	GO - MINEIROS - Próx. BR-364	Parada do Veículo		Alerta de Software	0	NÃO	-17,5327	-52,5317
	22/08/2024 23:25:55	GO - MINEIROS - Próx. BR-364	O veículo está bloqueado		Status	0	NÃO	-17,5327	-52,5318
	22/08/2024 23:25:55	GO - MINEIROS - Próx. BR-364	Parada do Veículo		Alerta de Software	0	NÃO	-17,5327	-52,5318
	22/08/2024 23:23:55	GO - MINEIROS - Próx. BR-364	O veículo está bloqueado		Status	0	NÃO	-17,5327	-52,5318
	22/08/2024 23:23:55	GO - MINEIROS - Próx. BR-364	Parada do Veículo		Alerta de Software	0	NÃO	-17,5327	-52,5318
	22/08/2024 23:21:55	GO - MINEIROS - Próx. BR-364	O veículo está bloqueado		Status	0	NÃO	-17,5327	-52,5318

RELATÓRIO ANALÍTICO POR VEÍCULO

Período: 21/08/2024 00:00:00 à 27/08/2024 23:59:59

Identificador: FWJ4C28 LUIZ SC R 450 2021

Placa: FWJ4C28

- Legenda:**
-  Mensagens enviadas do Veículo (Veículo -> Central)
 -  Mensagens enviadas do Veículo (Controle de Jornada Cliente)
 -  Mensagens enviadas da Central (Central -> Veículo)



Sentido:	Data e Hora:	Localização:	Mensagem:	Modo Emergência	Tipo Mensagem:	Vel. (Km/h)	Log ?	Latitude	Longitude
	22/08/2024 23:21:55	GO - MINEIROS - Próx. BR-364	Parada do Veículo		Alerta de Software	0	NÃO	-17,5327	-52,5318
	22/08/2024 23:19:55	GO - MINEIROS - Próx. BR-364	O veículo está bloqueado		Status	0	NÃO	-17,5327	-52,5318
	22/08/2024 23:19:55	GO - MINEIROS - Próx. BR-364	Parada do Veículo		Alerta de Software	0	NÃO	-17,5327	-52,5318
	22/08/2024 23:17:55	GO - MINEIROS - Próx. BR-364	O veículo está bloqueado		Status	0	NÃO	-17,5327	-52,5318
	22/08/2024 23:17:55	GO - MINEIROS - Próx. BR-364	Parada do Veículo		Alerta de Software	0	NÃO	-17,5327	-52,5318
	22/08/2024 23:15:55	GO - MINEIROS - Próx. BR-364	O veículo está bloqueado		Status	0	NÃO	-17,5327	-52,5317
	22/08/2024 23:15:55	GO - MINEIROS - Próx. BR-364	Parada do Veículo		Alerta de Software	0	NÃO	-17,5327	-52,5317
	22/08/2024 23:13:55	GO - MINEIROS - Próx. BR-364	O veículo está bloqueado		Status	0	NÃO	-17,5327	-52,5317
	22/08/2024 23:13:55	GO - MINEIROS - Próx. BR-364	Parada do Veículo		Alerta de Software	0	NÃO	-17,5327	-52,5317
	22/08/2024 23:11:55	GO - MINEIROS - Próx. BR-364	O veículo está bloqueado		Status	0	NÃO	-17,5327	-52,5317
	22/08/2024 23:11:55	GO - MINEIROS - Próx. BR-364	Parada do Veículo		Alerta de Software	0	NÃO	-17,5327	-52,5317
	22/08/2024 23:09:55	GO - MINEIROS - Próx. BR-364	O veículo está bloqueado		Status	0	NÃO	-17,5327	-52,5317
	22/08/2024 23:09:55	GO - MINEIROS - Próx. BR-364	Parada do Veículo		Alerta de Software	0	NÃO	-17,5327	-52,5317
	22/08/2024 23:07:55	GO - MINEIROS - Próx. BR-364	O veículo está bloqueado		Status	0	NÃO	-17,5327	-52,5317
	22/08/2024 23:07:55	GO - MINEIROS - Próx. BR-364	Parada do Veículo		Alerta de Software	0	NÃO	-17,5327	-52,5317
	22/08/2024 23:05:55	GO - MINEIROS - Próx. BR-364	O veículo está bloqueado		Status	0	NÃO	-17,5327	-52,5317
	22/08/2024 23:05:55	GO - MINEIROS - Próx. BR-364	Parada do Veículo		Alerta de Software	0	NÃO	-17,5327	-52,5317
	22/08/2024 23:03:55	GO - MINEIROS - Próx. BR-364	O veículo está bloqueado		Status	0	NÃO	-17,5327	-52,5317
	22/08/2024 23:03:55	GO - MINEIROS - Próx. BR-364	Parada do Veículo		Alerta de Software	0	NÃO	-17,5327	-52,5317
	22/08/2024 23:01:55	GO - MINEIROS - Próx. BR-364	O veículo está bloqueado		Status	0	NÃO	-17,5327	-52,5317
	22/08/2024 23:01:55	GO - MINEIROS - Próx. BR-364	Parada do Veículo		Alerta de Software	0	NÃO	-17,5327	-52,5317
	22/08/2024 22:59:55	GO - MINEIROS - Próx. BR-364	O veículo está bloqueado		Status	0	NÃO	-17,5327	-52,5317
	22/08/2024 22:59:55	GO - MINEIROS - Próx. BR-364	Parada do Veículo		Alerta de Software	0	NÃO	-17,5327	-52,5317
	22/08/2024 22:57:55	GO - MINEIROS - Próx. BR-364	O veículo está bloqueado		Status	0	NÃO	-17,5327	-52,5317
	22/08/2024 22:57:55	GO - MINEIROS - Próx. BR-364	Parada do Veículo		Alerta de Software	0	NÃO	-17,5327	-52,5317
	22/08/2024 22:55:55	GO - MINEIROS - Próx. BR-364	O veículo está bloqueado		Status	0	NÃO	-17,5327	-52,5317
	22/08/2024 22:55:55	GO - MINEIROS - Próx. BR-364	Parada do Veículo		Alerta de Software	0	NÃO	-17,5327	-52,5317
	22/08/2024 22:53:55	GO - MINEIROS - Próx. BR-364	O veículo está bloqueado		Status	0	NÃO	-17,5327	-52,5317
	22/08/2024 22:53:55	GO - MINEIROS - Próx. BR-364	Parada do Veículo		Alerta de Software	0	NÃO	-17,5327	-52,5317
	22/08/2024 22:51:55	GO - MINEIROS - Próx. BR-364	O veículo está bloqueado		Status	0	NÃO	-17,5327	-52,5317
	22/08/2024 22:51:55	GO - MINEIROS - Próx. BR-364	Parada do Veículo		Alerta de Software	0	NÃO	-17,5327	-52,5317
	22/08/2024 22:49:55	GO - MINEIROS - Próx. BR-364	O veículo está bloqueado		Status	0	NÃO	-17,5327	-52,5318
	22/08/2024 22:49:55	GO - MINEIROS - Próx. BR-364	Parada do Veículo		Alerta de Software	0	NÃO	-17,5327	-52,5318
	22/08/2024 22:47:55	GO - MINEIROS - Próx. BR-364	O veículo está bloqueado		Status	0	NÃO	-17,5327	-52,5318
	22/08/2024 22:47:55	GO - MINEIROS - Próx. BR-364	Parada do Veículo		Alerta de Software	0	NÃO	-17,5327	-52,5318
	22/08/2024 22:45:55	GO - MINEIROS - Próx. BR-364	O veículo está bloqueado		Status	0	NÃO	-17,5327	-52,5318
	22/08/2024 22:45:55	GO - MINEIROS - Próx. BR-364	Parada do Veículo		Alerta de Software	0	NÃO	-17,5327	-52,5318

RELATÓRIO ANALÍTICO POR VEÍCULO


Período: 21/08/2024 00:00:00 à 27/08/2024 23:59:59

Identificador: FWJ4C28 LUIZ SC R 450 2021

Placa: FWJ4C28

- Legenda:**
-  Mensagens enviadas do Veículo (Veículo -> Central)
 -  Mensagens enviadas do Veículo (Controle de Jornada Cliente)
 -  Mensagens enviadas da Central (Central -> Veículo)



Sentido:	Data e Hora:	Localização:	Mensagem:	Modo Emergência	Tipo Mensagem:	Vel. (Km/h)	Log ?	Latitude	Longitude
	22/08/2024 22:43:55	GO - MINEIROS - Próx. BR-364	O veículo está bloqueado		Status	0	NÃO	-17,5327	-52,5318
	22/08/2024 22:43:55	GO - MINEIROS - Próx. BR-364	Parada do Veículo		Alerta de Software	0	NÃO	-17,5327	-52,5318
	22/08/2024 22:41:55	GO - MINEIROS - Próx. BR-364	O veículo está bloqueado		Status	0	NÃO	-17,5327	-52,5318
	22/08/2024 22:41:55	GO - MINEIROS - Próx. BR-364	Parada do Veículo		Alerta de Software	0	NÃO	-17,5327	-52,5318
	22/08/2024 22:39:55	GO - MINEIROS - Próx. BR-364	O veículo está bloqueado		Status	0	NÃO	-17,5327	-52,5318
	22/08/2024 22:39:55	GO - MINEIROS - Próx. BR-364	Parada do Veículo		Alerta de Software	0	NÃO	-17,5327	-52,5318
	22/08/2024 22:37:55	GO - MINEIROS - Próx. BR-364	O veículo está bloqueado		Status	0	NÃO	-17,5327	-52,5318
	22/08/2024 22:37:55	GO - MINEIROS - Próx. BR-364	Parada do Veículo		Alerta de Software	0	NÃO	-17,5327	-52,5318
	22/08/2024 22:35:54	GO - MINEIROS - Próx. BR-364	O veículo está bloqueado		Status	0	NÃO	-17,5327	-52,5318
	22/08/2024 22:35:54	GO - MINEIROS - Próx. BR-364	Parada do Veículo		Alerta de Software	0	NÃO	-17,5327	-52,5318
	22/08/2024 22:33:54	GO - MINEIROS - Próx. BR-364	O veículo está bloqueado		Status	0	NÃO	-17,5327	-52,5318
	22/08/2024 22:33:54	GO - MINEIROS - Próx. BR-364	Parada do Veículo		Alerta de Software	0	NÃO	-17,5327	-52,5318
	22/08/2024 22:31:54	GO - MINEIROS - Próx. BR-364	O veículo está bloqueado		Status	0	NÃO	-17,5327	-52,5318
	22/08/2024 22:31:54	GO - MINEIROS - Próx. BR-364	Parada do Veículo		Alerta de Software	0	NÃO	-17,5327	-52,5318
	22/08/2024 22:29:54	GO - MINEIROS - Próx. BR-364	O veículo está bloqueado		Status	0	NÃO	-17,5327	-52,5318
	22/08/2024 22:29:54	GO - MINEIROS - Próx. BR-364	Parada do Veículo		Alerta de Software	0	NÃO	-17,5327	-52,5318
	22/08/2024 22:27:54	GO - MINEIROS - Próx. BR-364	O veículo está bloqueado		Status	0	NÃO	-17,5327	-52,5318
	22/08/2024 22:27:54	GO - MINEIROS - Próx. BR-364	Parada do Veículo		Alerta de Software	0	NÃO	-17,5327	-52,5318
	22/08/2024 22:25:54	GO - MINEIROS - Próx. BR-364	O veículo está bloqueado		Status	0	NÃO	-17,5327	-52,5318
	22/08/2024 22:25:54	GO - MINEIROS - Próx. BR-364	Parada do Veículo		Alerta de Software	0	NÃO	-17,5327	-52,5318
	22/08/2024 22:23:54	GO - MINEIROS - Próx. BR-364	O veículo está bloqueado		Status	0	NÃO	-17,5327	-52,5318
	22/08/2024 22:23:54	GO - MINEIROS - Próx. BR-364	Parada do Veículo		Alerta de Software	0	NÃO	-17,5327	-52,5318
	22/08/2024 22:21:54	GO - MINEIROS - Próx. BR-364	O veículo está bloqueado		Status	0	NÃO	-17,5327	-52,5318
	22/08/2024 22:21:54	GO - MINEIROS - Próx. BR-364	Parada do Veículo		Alerta de Software	0	NÃO	-17,5327	-52,5318
	22/08/2024 22:19:54	GO - MINEIROS - Próx. BR-364	O veículo está bloqueado		Status	0	NÃO	-17,5327	-52,5318
	22/08/2024 22:19:54	GO - MINEIROS - Próx. BR-364	Parada do Veículo		Alerta de Software	0	NÃO	-17,5327	-52,5318
	22/08/2024 22:17:54	GO - MINEIROS - Próx. BR-364	O veículo está bloqueado		Status	0	NÃO	-17,5327	-52,5318
	22/08/2024 22:17:54	GO - MINEIROS - Próx. BR-364	Parada do Veículo		Alerta de Software	0	NÃO	-17,5327	-52,5318
	22/08/2024 22:15:54	GO - MINEIROS - Próx. BR-364	O veículo está bloqueado		Status	0	NÃO	-17,5327	-52,5318
	22/08/2024 22:15:54	GO - MINEIROS - Próx. BR-364	Parada do Veículo		Alerta de Software	0	NÃO	-17,5327	-52,5318
	22/08/2024 22:13:54	GO - MINEIROS - Próx. BR-364	O veículo está bloqueado		Status	0	NÃO	-17,5327	-52,5318
	22/08/2024 22:13:54	GO - MINEIROS - Próx. BR-364	Parada do Veículo		Alerta de Software	0	NÃO	-17,5327	-52,5318
	22/08/2024 22:11:54	GO - MINEIROS - Próx. BR-364	O veículo está bloqueado		Status	0	NÃO	-17,5327	-52,5318
	22/08/2024 22:11:54	GO - MINEIROS - Próx. BR-364	Parada do Veículo		Alerta de Software	0	NÃO	-17,5327	-52,5318
	22/08/2024 22:09:54	GO - MINEIROS - Próx. BR-364	O veículo está bloqueado		Status	0	NÃO	-17,5327	-52,5318
	22/08/2024 22:09:54	GO - MINEIROS - Próx. BR-364	Parada do Veículo		Alerta de Software	0	NÃO	-17,5327	-52,5318
	22/08/2024 22:07:54	GO - MINEIROS - Próx. BR-364	O veículo está bloqueado		Status	0	NÃO	-17,5327	-52,5318

RELATÓRIO ANALÍTICO POR VEÍCULO


































Período: 21/08/2024 00:00:00 à 27/08/2024 23:59:59

Identificador: FWJ4C28 LUIZ SC R 450 2021

Placa: FWJ4C28

- Legenda:**
-  Mensagens enviadas do Veículo (Veículo -> Central)
 -  Mensagens enviadas do Veículo (Controle de Jornada Cliente)
 -  Mensagens enviadas da Central (Central -> Veículo)



Sentido:	Data e Hora:	Localização:	Mensagem:	Modo Emergência	Tipo Mensagem:	Vel. (Km/h)	Log ?	Latitude	Longitude
	22/08/2024 22:07:54	GO - MINEIROS - Próx. BR-364	Parada do Veículo		Alerta de Software	0	NÃO	-17,5327	-52,5318
	22/08/2024 22:05:54	GO - MINEIROS - Próx. BR-364	O veículo está bloqueado		Status	0	NÃO	-17,5327	-52,5318
	22/08/2024 22:05:54	GO - MINEIROS - Próx. BR-364	Parada do Veículo		Alerta de Software	0	NÃO	-17,5327	-52,5318
	22/08/2024 22:03:54	GO - MINEIROS - Próx. BR-364	O veículo está bloqueado		Status	0	NÃO	-17,5327	-52,5318
	22/08/2024 22:03:54	GO - MINEIROS - Próx. BR-364	Parada do Veículo		Alerta de Software	0	NÃO	-17,5327	-52,5318
	22/08/2024 22:01:54	GO - MINEIROS - Próx. BR-364	O veículo está bloqueado		Status	0	NÃO	-17,5327	-52,5318
	22/08/2024 22:01:54	GO - MINEIROS - Próx. BR-364	Parada do Veículo		Alerta de Software	0	NÃO	-17,5327	-52,5318
	22/08/2024 21:59:54	GO - MINEIROS - Próx. BR-364	O veículo está bloqueado		Status	0	NÃO	-17,5327	-52,5317
	22/08/2024 21:59:54	GO - MINEIROS - Próx. BR-364	Parada do Veículo		Alerta de Software	0	NÃO	-17,5327	-52,5317
	22/08/2024 21:57:54	GO - MINEIROS - Próx. BR-364	O veículo está bloqueado		Status	0	NÃO	-17,5327	-52,5317
	22/08/2024 21:57:54	GO - MINEIROS - Próx. BR-364	Parada do Veículo		Alerta de Software	0	NÃO	-17,5327	-52,5317
	22/08/2024 21:55:54	GO - MINEIROS - Próx. BR-364	O veículo está bloqueado		Status	0	NÃO	-17,5327	-52,5317
	22/08/2024 21:55:54	GO - MINEIROS - Próx. BR-364	Parada do Veículo		Alerta de Software	0	NÃO	-17,5327	-52,5317
	22/08/2024 21:53:54	GO - MINEIROS - Próx. BR-364	O veículo está bloqueado		Status	0	NÃO	-17,5327	-52,5317
	22/08/2024 21:53:54	GO - MINEIROS - Próx. BR-364	Parada do Veículo		Alerta de Software	0	NÃO	-17,5327	-52,5317
	22/08/2024 21:51:54	GO - MINEIROS - Próx. BR-364	O veículo está bloqueado		Status	0	NÃO	-17,5327	-52,5317
	22/08/2024 21:51:54	GO - MINEIROS - Próx. BR-364	Parada do Veículo		Alerta de Software	0	NÃO	-17,5327	-52,5317
	22/08/2024 21:49:54	GO - MINEIROS - Próx. BR-364	O veículo está bloqueado		Status	0	NÃO	-17,5327	-52,5317
	22/08/2024 21:49:54	GO - MINEIROS - Próx. BR-364	Parada do Veículo		Alerta de Software	0	NÃO	-17,5327	-52,5317
	22/08/2024 21:47:54	GO - MINEIROS - Próx. BR-364	O veículo está bloqueado		Status	0	NÃO	-17,5327	-52,5317
	22/08/2024 21:47:54	GO - MINEIROS - Próx. BR-364	Parada do Veículo		Alerta de Software	0	NÃO	-17,5327	-52,5317
	22/08/2024 21:45:54	GO - MINEIROS - Próx. BR-364	O veículo está bloqueado		Status	0	NÃO	-17,5327	-52,5317
	22/08/2024 21:45:54	GO - MINEIROS - Próx. BR-364	Parada do Veículo		Alerta de Software	0	NÃO	-17,5327	-52,5317
	22/08/2024 21:43:54	GO - MINEIROS - Próx. BR-364	O veículo está bloqueado		Status	0	NÃO	-17,5327	-52,5317
	22/08/2024 21:43:54	GO - MINEIROS - Próx. BR-364	Parada do Veículo		Alerta de Software	0	NÃO	-17,5327	-52,5317
	22/08/2024 21:41:54	GO - MINEIROS - Próx. BR-364	O veículo está bloqueado		Status	0	NÃO	-17,5327	-52,5317
	22/08/2024 21:41:54	GO - MINEIROS - Próx. BR-364	Parada do Veículo		Alerta de Software	0	NÃO	-17,5327	-52,5317
	22/08/2024 21:40:37	GO - MINEIROS - Próx. BR-364	Ignição desligada		Evento	0	NÃO	-17,5327	-52,5317
	22/08/2024 21:40:37	GO - MINEIROS - Próx. BR-364	O veículo está bloqueado		Status	0	NÃO	-17,5327	-52,5317
	22/08/2024 21:40:37	GO - MINEIROS - Próx. BR-364	Parada do Veículo		Alerta de Software	0	NÃO	-17,5327	-52,5317
	22/08/2024 21:40:02	GO - MINEIROS - Próx. BR-364	Ignição ligada		Status	0	NÃO	-17,5327	-52,5317
	22/08/2024 21:40:02	GO - MINEIROS - Próx. BR-364	Porta do Motorista aberta		Evento	0	NÃO	-17,5327	-52,5317
	22/08/2024 21:40:02	GO - MINEIROS - Próx. BR-364	O veículo está bloqueado		Status	0	NÃO	-17,5327	-52,5317
	22/08/2024 21:40:02	GO - MINEIROS - Próx. BR-364	Parada do Veículo		Alerta de Software	0	NÃO	-17,5327	-52,5317
	22/08/2024 21:39:54	GO - MINEIROS - Próx. BR-364	Ignição ligada		Status	0	NÃO	-17,5327	-52,5317
	22/08/2024 21:39:54	GO - MINEIROS - Próx. BR-364	O veículo está bloqueado		Status	0	NÃO	-17,5327	-52,5317
	22/08/2024 21:39:06	GO - MINEIROS - Próx. BR-364	Ignição ligada		Status	0	NÃO	-17,5327	-52,5317

RELATÓRIO ANALÍTICO POR VEÍCULO
























Período: 21/08/2024 00:00:00 à 27/08/2024 23:59:59

Identificador: FWJ4C28 LUIZ SC R 450 2021

Placa: FWJ4C28

- Legenda:**
-  Mensagens enviadas do Veículo (Veículo -> Central)
 -  Mensagens enviadas do Veículo (Controle de Jornada Cliente)
 -  Mensagens enviadas da Central (Central -> Veículo)






Sentido:	Data e Hora:	Localização:	Mensagem:	Modo Emergência	Tipo Mensagem:	Vel. (Km/h)	Log ?	Latitude	Longitude
	22/08/2024 21:39:06	GO - MINEIROS - Próx. BR-364	Porta do Motorista aberta		Evento	0	NÃO	-17,5327	-52,5317
	22/08/2024 21:39:06	GO - MINEIROS - Próx. BR-364	O veículo está bloqueado		Status	0	NÃO	-17,5327	-52,5317
	22/08/2024 21:38:29	GO - MINEIROS - Próx. BR-364	Ignição ligada		Status	0	NÃO	-17,5327	-52,5317
	22/08/2024 21:38:29	GO - MINEIROS - Próx. BR-364	Porta do Motorista aberta		Evento	0	NÃO	-17,5327	-52,5317
	22/08/2024 21:38:29	GO - MINEIROS - Próx. BR-364	O veículo está bloqueado		Status	0	NÃO	-17,5327	-52,5317
	22/08/2024 21:38:29	GO - MINEIROS - Próx. BR-364	Parada do Veículo		Alerta de Software	0	NÃO	-17,5327	-52,5317
	22/08/2024 21:37:54	GO - MINEIROS - Próx. BR-364	Ignição ligada		Status	0	NÃO	-17,5327	-52,5317
	22/08/2024 21:37:54	GO - MINEIROS - Próx. BR-364	O veículo está bloqueado		Status	0	NÃO	-17,5327	-52,5317
	22/08/2024 21:37:54	GO - MINEIROS - Próx. BR-364	Parada do Veículo		Alerta de Software	0	NÃO	-17,5327	-52,5317
	22/08/2024 21:36:41	GO - MINEIROS - Próx. BR-364	Ignição ligada		Evento	0	NÃO	-17,5327	-52,5317
	22/08/2024 21:36:41	GO - MINEIROS - Próx. BR-364	O veículo está bloqueado		Status	0	NÃO	-17,5327	-52,5317
	22/08/2024 21:36:41	GO - MINEIROS - Próx. BR-364	Parada do Veículo		Alerta de Software	0	NÃO	-17,5327	-52,5317
	22/08/2024 21:35:54	GO - MINEIROS - Próx. BR-364	O veículo está bloqueado		Status	0	NÃO	-17,5327	-52,5317
	22/08/2024 21:35:54	GO - MINEIROS - Próx. BR-364	Parada do Veículo		Alerta de Software	0	NÃO	-17,5327	-52,5317
	22/08/2024 21:35:11	GO - MINEIROS - Próx. BR-364	Porta do Motorista aberta		Evento	0	NÃO	-17,5327	-52,5317
	22/08/2024 21:35:11	GO - MINEIROS - Próx. BR-364	O veículo está bloqueado		Status	0	NÃO	-17,5327	-52,5317
	22/08/2024 21:33:54	GO - MINEIROS - Próx. BR-364	O veículo está bloqueado		Status	0	NÃO	-17,5327	-52,5317
	22/08/2024 21:33:54	GO - MINEIROS - Próx. BR-364	Parada do Veículo		Alerta de Software	0	NÃO	-17,5327	-52,5317
	22/08/2024 21:31:54	GO - MINEIROS - Próx. BR-364	O veículo está bloqueado		Status	0	NÃO	-17,5328	-52,5317
	22/08/2024 21:31:54	GO - MINEIROS - Próx. BR-364	Parada do Veículo		Alerta de Software	0	NÃO	-17,5328	-52,5317
	22/08/2024 21:29:54	GO - MINEIROS - Próx. BR-364	O veículo está bloqueado		Status	0	NÃO	-17,5328	-52,5317
	22/08/2024 21:29:54	GO - MINEIROS - Próx. BR-364	Parada do Veículo		Alerta de Software	0	NÃO	-17,5328	-52,5317
	22/08/2024 21:27:54	GO - MINEIROS - Próx. BR-364	O veículo está bloqueado		Status	0	NÃO	-17,5328	-52,5317
	22/08/2024 21:27:54	GO - MINEIROS - Próx. BR-364	Parada do Veículo		Alerta de Software	0	NÃO	-17,5328	-52,5317
	22/08/2024 21:25:54	GO - MINEIROS - Próx. BR-364	O veículo está bloqueado		Status	0	NÃO	-17,5328	-52,5317
	22/08/2024 21:25:54	GO - MINEIROS - Próx. BR-364	Parada do Veículo		Alerta de Software	0	NÃO	-17,5328	-52,5317
	22/08/2024 21:23:54	GO - MINEIROS - Próx. BR-364	O veículo está bloqueado		Status	0	NÃO	-17,5328	-52,5317
	22/08/2024 21:23:54	GO - MINEIROS - Próx. BR-364	Parada do Veículo		Alerta de Software	0	NÃO	-17,5328	-52,5317
	22/08/2024 21:21:54	GO - MINEIROS - Próx. BR-364	O veículo está bloqueado		Status	0	NÃO	-17,5328	-52,5317
	22/08/2024 21:21:54	GO - MINEIROS - Próx. BR-364	Parada do Veículo		Alerta de Software	0	NÃO	-17,5328	-52,5317
	22/08/2024 21:19:54	GO - MINEIROS - Próx. BR-364	O veículo está bloqueado		Status	0	NÃO	-17,5328	-52,5317
	22/08/2024 21:19:54	GO - MINEIROS - Próx. BR-364	Parada do Veículo		Alerta de Software	0	NÃO	-17,5328	-52,5317
	22/08/2024 21:17:54	GO - MINEIROS - Próx. BR-364	O veículo está bloqueado		Status	0	NÃO	-17,5328	-52,5317
	22/08/2024 21:17:54	GO - MINEIROS - Próx. BR-364	Parada do Veículo		Alerta de Software	0	NÃO	-17,5328	-52,5317
	22/08/2024 21:17:09	GO - MINEIROS - Próx. BR-364	Porta do Motorista aberta		Evento	0	NÃO	-17,5328	-52,5317
	22/08/2024 21:17:09	GO - MINEIROS - Próx. BR-364	O veículo está bloqueado		Status	0	NÃO	-17,5328	-52,5317
	22/08/2024 21:17:09	GO - MINEIROS - Próx. BR-364	Parada do Veículo		Alerta de Software	0	NÃO	-17,5328	-52,5317

RELATÓRIO ANALÍTICO POR VEÍCULO





































Período: 21/08/2024 00:00:00 à 27/08/2024 23:59:59

Identificador: FWJ4C28 LUIZ SC R 450 2021

Placa: FWJ4C28

- Legenda:**
-  Mensagens enviadas do Veículo (Veículo -> Central)
 -  Mensagens enviadas do Veículo (Controle de Jornada Cliente)
 -  Mensagens enviadas da Central (Central -> Veículo)



Sentido:	Data e Hora:	Localização:	Mensagem:	Modo Emergência	Tipo Mensagem:	Vel. (Km/h)	Log ?	Latitude	Longitude
	22/08/2024 21:15:54	GO - MINEIROS - Próx. BR-364	O veículo está bloqueado		Status	0	NÃO	-17,5328	-52,5317
	22/08/2024 21:15:54	GO - MINEIROS - Próx. BR-364	Parada do Veículo		Alerta de Software	0	NÃO	-17,5328	-52,5317
	22/08/2024 21:13:54	GO - MINEIROS - Próx. BR-364	O veículo está bloqueado		Status	0	NÃO	-17,5328	-52,5317
	22/08/2024 21:13:54	GO - MINEIROS - Próx. BR-364	Parada do Veículo		Alerta de Software	0	NÃO	-17,5328	-52,5317
	22/08/2024 21:11:54	GO - MINEIROS - Próx. BR-364	O veículo está bloqueado		Status	0	NÃO	-17,5328	-52,5317
	22/08/2024 21:11:54	GO - MINEIROS - Próx. BR-364	Parada do Veículo		Alerta de Software	0	NÃO	-17,5328	-52,5317
	22/08/2024 21:09:54	GO - MINEIROS - Próx. BR-364	O veículo está bloqueado		Status	0	NÃO	-17,5328	-52,5317
	22/08/2024 21:09:54	GO - MINEIROS - Próx. BR-364	Parada do Veículo		Alerta de Software	0	NÃO	-17,5328	-52,5317
	22/08/2024 21:07:54	GO - MINEIROS - Próx. BR-364	O veículo está bloqueado		Status	0	NÃO	-17,5328	-52,5317
	22/08/2024 21:07:54	GO - MINEIROS - Próx. BR-364	Parada do Veículo		Alerta de Software	0	NÃO	-17,5328	-52,5317
	22/08/2024 21:05:54	GO - MINEIROS - Próx. BR-364	O veículo está bloqueado		Status	0	NÃO	-17,5328	-52,5317
	22/08/2024 21:05:54	GO - MINEIROS - Próx. BR-364	Parada do Veículo		Alerta de Software	0	NÃO	-17,5328	-52,5317
	22/08/2024 21:03:54	GO - MINEIROS - Próx. BR-364	O veículo está bloqueado		Status	0	NÃO	-17,5328	-52,5317
	22/08/2024 21:03:54	GO - MINEIROS - Próx. BR-364	Parada do Veículo		Alerta de Software	0	NÃO	-17,5328	-52,5317
	22/08/2024 21:01:54	GO - MINEIROS - Próx. BR-364	O veículo está bloqueado		Status	0	NÃO	-17,5328	-52,5317
	22/08/2024 21:01:54	GO - MINEIROS - Próx. BR-364	Parada do Veículo		Alerta de Software	0	NÃO	-17,5328	-52,5317
	22/08/2024 20:59:54	GO - MINEIROS - Próx. BR-364	O veículo está bloqueado		Status	0	NÃO	-17,5328	-52,5317
	22/08/2024 20:59:54	GO - MINEIROS - Próx. BR-364	Parada do Veículo		Alerta de Software	0	NÃO	-17,5328	-52,5317
	22/08/2024 20:57:54	GO - MINEIROS - Próx. BR-364	O veículo está bloqueado		Status	0	NÃO	-17,5328	-52,5317
	22/08/2024 20:57:54	GO - MINEIROS - Próx. BR-364	Parada do Veículo		Alerta de Software	0	NÃO	-17,5328	-52,5317
	22/08/2024 20:55:54	GO - MINEIROS - Próx. BR-364	O veículo está bloqueado		Status	0	NÃO	-17,5327	-52,5317
	22/08/2024 20:55:54	GO - MINEIROS - Próx. BR-364	Parada do Veículo		Alerta de Software	0	NÃO	-17,5327	-52,5317
	22/08/2024 20:53:54	GO - MINEIROS - Próx. BR-364	O veículo está bloqueado		Status	0	NÃO	-17,5327	-52,5317
	22/08/2024 20:53:54	GO - MINEIROS - Próx. BR-364	Parada do Veículo		Alerta de Software	0	NÃO	-17,5327	-52,5317
	22/08/2024 20:51:54	GO - MINEIROS - Próx. BR-364	O veículo está bloqueado		Status	0	NÃO	-17,5327	-52,5317
	22/08/2024 20:51:54	GO - MINEIROS - Próx. BR-364	Parada do Veículo		Alerta de Software	0	NÃO	-17,5327	-52,5317
	22/08/2024 20:49:54	GO - MINEIROS - Próx. BR-364	O veículo está bloqueado		Status	0	NÃO	-17,5327	-52,5317
	22/08/2024 20:49:54	GO - MINEIROS - Próx. BR-364	Parada do Veículo		Alerta de Software	0	NÃO	-17,5327	-52,5317
	22/08/2024 20:47:54	GO - MINEIROS - Próx. BR-364	O veículo está bloqueado		Status	0	NÃO	-17,5327	-52,5317
	22/08/2024 20:47:54	GO - MINEIROS - Próx. BR-364	Parada do Veículo		Alerta de Software	0	NÃO	-17,5327	-52,5317
	22/08/2024 20:45:54	GO - MINEIROS - Próx. BR-364	O veículo está bloqueado		Status	0	NÃO	-17,5327	-52,5317
	22/08/2024 20:45:54	GO - MINEIROS - Próx. BR-364	Parada do Veículo		Alerta de Software	0	NÃO	-17,5327	-52,5317
	22/08/2024 20:43:54	GO - MINEIROS - Próx. BR-364	O veículo está bloqueado		Status	0	NÃO	-17,5327	-52,5317
	22/08/2024 20:43:54	GO - MINEIROS - Próx. BR-364	Parada do Veículo		Alerta de Software	0	NÃO	-17,5327	-52,5317
	22/08/2024 20:41:54	GO - MINEIROS - Próx. BR-364	O veículo está bloqueado		Status	0	NÃO	-17,5327	-52,5317
	22/08/2024 20:41:54	GO - MINEIROS - Próx. BR-364	Parada do Veículo		Alerta de Software	0	NÃO	-17,5327	-52,5317
	22/08/2024 20:39:54	GO - MINEIROS - Próx. BR-364	O veículo está bloqueado		Status	0	NÃO	-17,5327	-52,5317

RELATÓRIO ANALÍTICO POR VEÍCULO

Período: 21/08/2024 00:00:00 à 27/08/2024 23:59:59

Identificador: FWJ4C28 LUIZ SC R 450 2021

Placa: FWJ4C28

- Legenda:**
-  Mensagens enviadas do Veículo (Veículo -> Central)
 -  Mensagens enviadas do Veículo (Controle de Jornada Cliente)
 -  Mensagens enviadas da Central (Central -> Veículo)



Sentido:	Data e Hora:	Localização:	Mensagem:	Modo Emergência	Tipo Mensagem:	Vel. (Km/h)	Log ?	Latitude	Longitude
	22/08/2024 20:39:54	GO - MINEIROS - Próx. BR-364	Parada do Veículo		Alerta de Software	0	NÃO	-17,5327	-52,5317
	22/08/2024 20:37:54	GO - MINEIROS - Próx. BR-364	O veículo está bloqueado		Status	0	NÃO	-17,5327	-52,5317
	22/08/2024 20:37:54	GO - MINEIROS - Próx. BR-364	Parada do Veículo		Alerta de Software	0	NÃO	-17,5327	-52,5317
	22/08/2024 20:35:54	GO - MINEIROS - Próx. BR-364	O veículo está bloqueado		Status	0	NÃO	-17,5327	-52,5317
	22/08/2024 20:35:54	GO - MINEIROS - Próx. BR-364	Parada do Veículo		Alerta de Software	0	NÃO	-17,5327	-52,5317
	22/08/2024 20:33:54	GO - MINEIROS - Próx. BR-364	O veículo está bloqueado		Status	0	NÃO	-17,5328	-52,5318
	22/08/2024 20:33:54	GO - MINEIROS - Próx. BR-364	Parada do Veículo		Alerta de Software	0	NÃO	-17,5328	-52,5318
	22/08/2024 20:31:54	GO - MINEIROS - Próx. BR-364	O veículo está bloqueado		Status	0	NÃO	-17,5328	-52,5318
	22/08/2024 20:31:54	GO - MINEIROS - Próx. BR-364	Parada do Veículo		Alerta de Software	0	NÃO	-17,5328	-52,5318
	22/08/2024 20:29:54	GO - MINEIROS - Próx. BR-364	O veículo está bloqueado		Status	0	NÃO	-17,5328	-52,5318
	22/08/2024 20:29:54	GO - MINEIROS - Próx. BR-364	Parada do Veículo		Alerta de Software	0	NÃO	-17,5328	-52,5318
	22/08/2024 20:27:54	GO - MINEIROS - Próx. BR-364	O veículo está bloqueado		Status	0	NÃO	-17,5328	-52,5318
	22/08/2024 20:27:54	GO - MINEIROS - Próx. BR-364	Parada do Veículo		Alerta de Software	0	NÃO	-17,5328	-52,5318
	22/08/2024 20:25:54	GO - MINEIROS - Próx. BR-364	O veículo está bloqueado		Status	0	NÃO	-17,5328	-52,5318
	22/08/2024 20:25:54	GO - MINEIROS - Próx. BR-364	Parada do Veículo		Alerta de Software	0	NÃO	-17,5328	-52,5318
	22/08/2024 20:23:54	GO - MINEIROS - Próx. BR-364	O veículo está bloqueado		Status	0	NÃO	-17,5328	-52,5318
	22/08/2024 20:23:54	GO - MINEIROS - Próx. BR-364	Parada do Veículo		Alerta de Software	0	NÃO	-17,5328	-52,5318
	22/08/2024 20:21:54	GO - MINEIROS - Próx. BR-364	O veículo está bloqueado		Status	0	NÃO	-17,5328	-52,5318
	22/08/2024 20:21:54	GO - MINEIROS - Próx. BR-364	Parada do Veículo		Alerta de Software	0	NÃO	-17,5328	-52,5318
	22/08/2024 20:19:54	GO - MINEIROS - Próx. BR-364	O veículo está bloqueado		Status	0	NÃO	-17,5328	-52,5318
	22/08/2024 20:19:54	GO - MINEIROS - Próx. BR-364	Parada do Veículo		Alerta de Software	0	NÃO	-17,5328	-52,5318
	22/08/2024 20:17:54	GO - MINEIROS - Próx. BR-364	O veículo está bloqueado		Status	0	NÃO	-17,5328	-52,5318
	22/08/2024 20:17:54	GO - MINEIROS - Próx. BR-364	Parada do Veículo		Alerta de Software	0	NÃO	-17,5328	-52,5318
	22/08/2024 20:15:54	GO - MINEIROS - Próx. BR-364	O veículo está bloqueado		Status	0	NÃO	-17,5328	-52,5318
	22/08/2024 20:15:54	GO - MINEIROS - Próx. BR-364	Parada do Veículo		Alerta de Software	0	NÃO	-17,5328	-52,5318
	22/08/2024 20:13:54	GO - MINEIROS - Próx. BR-364	O veículo está bloqueado		Status	0	NÃO	-17,5328	-52,5317
	22/08/2024 20:13:54	GO - MINEIROS - Próx. BR-364	Parada do Veículo		Alerta de Software	0	NÃO	-17,5328	-52,5317
	22/08/2024 20:12:50	GO - MINEIROS - Próx. BR-364	Porta do Motorista aberta		Evento	0	NÃO	-17,5328	-52,5317
	22/08/2024 20:12:50	GO - MINEIROS - Próx. BR-364	O veículo está bloqueado		Status	0	NÃO	-17,5328	-52,5317
	22/08/2024 20:12:50	GO - MINEIROS - Próx. BR-364	Parada do Veículo		Alerta de Software	0	NÃO	-17,5328	-52,5317
	22/08/2024 20:11:54	GO - MINEIROS - Próx. BR-364	O veículo está bloqueado		Status	0	NÃO	-17,5328	-52,5317
	22/08/2024 20:11:54	GO - MINEIROS - Próx. BR-364	Parada do Veículo		Alerta de Software	0	NÃO	-17,5328	-52,5317
	22/08/2024 20:09:54	GO - MINEIROS - Próx. BR-364	O veículo está bloqueado		Status	0	NÃO	-17,5328	-52,5317
	22/08/2024 20:09:54	GO - MINEIROS - Próx. BR-364	Parada do Veículo		Alerta de Software	0	NÃO	-17,5328	-52,5317
	22/08/2024 20:07:54	GO - MINEIROS - Próx. BR-364	O veículo está bloqueado		Status	0	NÃO	-17,5328	-52,5317
	22/08/2024 20:07:54	GO - MINEIROS - Próx. BR-364	Parada do Veículo		Alerta de Software	0	NÃO	-17,5328	-52,5317
	22/08/2024 20:06:28	GO - MINEIROS - Próx. BR-364	Porta do Carona aberta		Evento	0	NÃO	-17,5328	-52,5317

RELATÓRIO ANALÍTICO POR VEÍCULO





























Período: 21/08/2024 00:00:00 à 27/08/2024 23:59:59

Identificador: FWJ4C28 LUIZ SC R 450 2021

Placa: FWJ4C28




- Legenda:**
-  Mensagens enviadas do Veículo (Veículo -> Central)
 -  Mensagens enviadas do Veículo (Controle de Jornada Cliente)
 -  Mensagens enviadas da Central (Central -> Veículo)























Sentido:	Data e Hora:	Localização:	Mensagem:	Modo Emergência	Tipo Mensagem:	Vel. (Km/h)	Log ?	Latitude	Longitude
	22/08/2024 20:06:28	GO - MINEIROS - Próx. BR-364	O veículo está bloqueado		Status	0	NÃO	-17,5328	-52,5317
	22/08/2024 20:06:28	GO - MINEIROS - Próx. BR-364	Parada do Veículo		Alerta de Software	0	NÃO	-17,5328	-52,5317
	22/08/2024 20:06:07	GO - MINEIROS - Próx. BR-364	Porta do Motorista aberta		Evento	0	NÃO	-17,5328	-52,5317
	22/08/2024 20:06:07	GO - MINEIROS - Próx. BR-364	O veículo está bloqueado		Status	0	NÃO	-17,5328	-52,5317
	22/08/2024 20:06:07	GO - MINEIROS - Próx. BR-364	Parada do Veículo		Alerta de Software	0	NÃO	-17,5328	-52,5317
	22/08/2024 20:05:54	GO - MINEIROS - Próx. BR-364	O veículo está bloqueado		Status	0	NÃO	-17,5328	-52,5317
	22/08/2024 20:05:54	GO - MINEIROS - Próx. BR-364	Parada do Veículo		Alerta de Software	0	NÃO	-17,5328	-52,5317
	22/08/2024 20:03:54	GO - MINEIROS - Próx. BR-364	O veículo está bloqueado		Status	0	NÃO	-17,5328	-52,5316
	22/08/2024 20:03:54	GO - MINEIROS - Próx. BR-364	Parada do Veículo		Alerta de Software	0	NÃO	-17,5328	-52,5316
	22/08/2024 20:01:54	GO - MINEIROS - Próx. BR-364	O veículo está bloqueado		Status	0	NÃO	-17,5328	-52,5316
	22/08/2024 20:01:54	GO - MINEIROS - Próx. BR-364	Parada do Veículo		Alerta de Software	0	NÃO	-17,5328	-52,5316
	22/08/2024 19:59:54	GO - MINEIROS - Próx. BR-364	O veículo está bloqueado		Status	0	NÃO	-17,5328	-52,5316
	22/08/2024 19:59:54	GO - MINEIROS - Próx. BR-364	Parada do Veículo		Alerta de Software	0	NÃO	-17,5328	-52,5316
	22/08/2024 19:57:54	GO - MINEIROS - Próx. BR-364	O veículo está bloqueado		Status	0	NÃO	-17,5328	-52,5316
	22/08/2024 19:57:54	GO - MINEIROS - Próx. BR-364	Parada do Veículo		Alerta de Software	0	NÃO	-17,5328	-52,5316
	22/08/2024 19:55:54	GO - MINEIROS - Próx. BR-364	O veículo está bloqueado		Status	0	NÃO	-17,5328	-52,5316
	22/08/2024 19:55:54	GO - MINEIROS - Próx. BR-364	Parada do Veículo		Alerta de Software	0	NÃO	-17,5328	-52,5316
	22/08/2024 19:53:54	GO - MINEIROS - Próx. BR-364	Porta do Motorista aberta		Status	0	NÃO	-17,5328	-52,5316
	22/08/2024 19:53:54	GO - MINEIROS - Próx. BR-364	O veículo está bloqueado		Status	0	NÃO	-17,5328	-52,5316
	22/08/2024 19:53:54	GO - MINEIROS - Próx. BR-364	Parada do Veículo		Alerta de Software	0	NÃO	-17,5328	-52,5316
	22/08/2024 19:53:09	GO - MINEIROS - Próx. BR-364	Porta do Motorista aberta		Evento	0	NÃO	-17,5328	-52,5316
	22/08/2024 19:53:09	GO - MINEIROS - Próx. BR-364	O veículo está bloqueado		Status	0	NÃO	-17,5328	-52,5316
	22/08/2024 19:53:09	GO - MINEIROS - Próx. BR-364	Parada do Veículo		Alerta de Software	0	NÃO	-17,5328	-52,5316
	22/08/2024 19:51:54	GO - MINEIROS - Próx. BR-364	O veículo está bloqueado		Status	0	NÃO	-17,5328	-52,5316
	22/08/2024 19:51:54	GO - MINEIROS - Próx. BR-364	Parada do Veículo		Alerta de Software	0	NÃO	-17,5328	-52,5316
	22/08/2024 19:49:54	GO - MINEIROS - Próx. BR-364	O veículo está bloqueado		Status	0	NÃO	-17,5328	-52,5316
	22/08/2024 19:49:54	GO - MINEIROS - Próx. BR-364	Parada do Veículo		Alerta de Software	0	NÃO	-17,5328	-52,5316
	22/08/2024 19:47:54	GO - MINEIROS - Próx. BR-364	O veículo está bloqueado		Status	0	NÃO	-17,5328	-52,5317
	22/08/2024 19:47:54	GO - MINEIROS - Próx. BR-364	Parada do Veículo		Alerta de Software	0	NÃO	-17,5328	-52,5317
	22/08/2024 19:45:54	GO - MINEIROS - Próx. BR-364	O veículo está bloqueado		Status	0	NÃO	-17,5328	-52,5317
	22/08/2024 19:45:54	GO - MINEIROS - Próx. BR-364	Parada do Veículo		Alerta de Software	0	NÃO	-17,5328	-52,5317
	22/08/2024 19:43:54	GO - MINEIROS - Próx. BR-364	O veículo está bloqueado		Status	0	NÃO	-17,5328	-52,5317
	22/08/2024 19:43:54	GO - MINEIROS - Próx. BR-364	Parada do Veículo		Alerta de Software	0	NÃO	-17,5328	-52,5317
	22/08/2024 19:41:54	GO - MINEIROS - Próx. BR-364	O veículo está bloqueado		Status	0	NÃO	-17,5328	-52,5317
	22/08/2024 19:41:54	GO - MINEIROS - Próx. BR-364	Parada do Veículo		Alerta de Software	0	NÃO	-17,5328	-52,5317
	22/08/2024 19:39:54	GO - MINEIROS - Próx. BR-364	O veículo está bloqueado		Status	0	NÃO	-17,5328	-52,5317
	22/08/2024 19:39:54	GO - MINEIROS - Próx. BR-364	Parada do Veículo		Alerta de Software	0	NÃO	-17,5328	-52,5317

RELATÓRIO ANALÍTICO POR VEÍCULO

Período: 21/08/2024 00:00:00 à 27/08/2024 23:59:59
Identificador: FWJ4C28 LUIZ SC R 450 2021
Placa: FWJ4C28

- Legenda:**
-  Mensagens enviadas do Veículo (Veículo -> Central)
 -  Mensagens enviadas do Veículo (Controle de Jornada Cliente)
 -  Mensagens enviadas da Central (Central -> Veículo)



Sentido:	Data e Hora:	Localização:	Mensagem:	Modo Emergência	Tipo Mensagem:	Vel. (Km/h)	Log ?	Latitude	Longitude
	22/08/2024 19:37:54	GO - MINEIROS - Próx. BR-364	O veículo está bloqueado		Status	0	NÃO	-17,5328	-52,5317
	22/08/2024 19:37:54	GO - MINEIROS - Próx. BR-364	Parada do Veículo		Alerta de Software	0	NÃO	-17,5328	-52,5317
	22/08/2024 19:35:54	GO - MINEIROS - Próx. BR-364	O veículo está bloqueado		Status	0	NÃO	-17,5328	-52,5317
	22/08/2024 19:35:54	GO - MINEIROS - Próx. BR-364	Parada do Veículo		Alerta de Software	0	NÃO	-17,5328	-52,5317
	22/08/2024 19:33:54	GO - MINEIROS - Próx. BR-364	O veículo está bloqueado		Status	0	NÃO	-17,5328	-52,5317
	22/08/2024 19:33:54	GO - MINEIROS - Próx. BR-364	Parada do Veículo		Alerta de Software	0	NÃO	-17,5328	-52,5317
	22/08/2024 19:31:54	GO - MINEIROS - Próx. BR-364	O veículo está bloqueado		Status	0	NÃO	-17,5328	-52,5317
	22/08/2024 19:31:54	GO - MINEIROS - Próx. BR-364	Parada do Veículo		Alerta de Software	0	NÃO	-17,5328	-52,5317
	22/08/2024 19:29:54	GO - MINEIROS - Próx. BR-364	O veículo está bloqueado		Status	0	NÃO	-17,5328	-52,5317
	22/08/2024 19:29:54	GO - MINEIROS - Próx. BR-364	Parada do Veículo		Alerta de Software	0	NÃO	-17,5328	-52,5317
	22/08/2024 19:27:54	GO - MINEIROS - Próx. BR-364	O veículo está bloqueado		Status	0	NÃO	-17,5328	-52,5317
	22/08/2024 19:27:54	GO - MINEIROS - Próx. BR-364	Parada do Veículo		Alerta de Software	0	NÃO	-17,5328	-52,5317
	22/08/2024 19:25:54	GO - MINEIROS - Próx. BR-364	O veículo está bloqueado		Status	0	NÃO	-17,5328	-52,5317
	22/08/2024 19:25:54	GO - MINEIROS - Próx. BR-364	Parada do Veículo		Alerta de Software	0	NÃO	-17,5328	-52,5317
	22/08/2024 19:23:54	GO - MINEIROS - Próx. BR-364	O veículo está bloqueado		Status	0	NÃO	-17,5328	-52,5317
	22/08/2024 19:23:54	GO - MINEIROS - Próx. BR-364	Parada do Veículo		Alerta de Software	0	NÃO	-17,5328	-52,5317
	22/08/2024 19:21:54	GO - MINEIROS - Próx. BR-364	O veículo está bloqueado		Status	0	NÃO	-17,5328	-52,5317
	22/08/2024 19:21:54	GO - MINEIROS - Próx. BR-364	Parada do Veículo		Alerta de Software	0	NÃO	-17,5328	-52,5317
	22/08/2024 19:19:54	GO - MINEIROS - Próx. BR-364	O veículo está bloqueado		Status	0	NÃO	-17,5328	-52,5317
	22/08/2024 19:19:54	GO - MINEIROS - Próx. BR-364	Parada do Veículo		Alerta de Software	0	NÃO	-17,5328	-52,5317
	22/08/2024 19:17:54	GO - MINEIROS - Próx. BR-364	O veículo está bloqueado		Status	0	NÃO	-17,5328	-52,5317
	22/08/2024 19:17:54	GO - MINEIROS - Próx. BR-364	Parada do Veículo		Alerta de Software	0	NÃO	-17,5328	-52,5317
	22/08/2024 19:15:54	GO - MINEIROS - Próx. BR-364	O veículo está bloqueado		Status	0	NÃO	-17,5328	-52,5317
	22/08/2024 19:15:54	GO - MINEIROS - Próx. BR-364	Parada do Veículo		Alerta de Software	0	NÃO	-17,5328	-52,5317
	22/08/2024 19:13:54	GO - MINEIROS - Próx. BR-364	O veículo está bloqueado		Status	0	NÃO	-17,5328	-52,5317
	22/08/2024 19:13:54	GO - MINEIROS - Próx. BR-364	Parada do Veículo		Alerta de Software	0	NÃO	-17,5328	-52,5317
	22/08/2024 19:11:54	GO - MINEIROS - Próx. BR-364	O veículo está bloqueado		Status	0	NÃO	-17,5328	-52,5317
	22/08/2024 19:11:54	GO - MINEIROS - Próx. BR-364	Parada do Veículo		Alerta de Software	0	NÃO	-17,5328	-52,5317
	22/08/2024 19:09:54	GO - MINEIROS - Próx. BR-364	O veículo está bloqueado		Status	0	NÃO	-17,5328	-52,5317
	22/08/2024 19:09:54	GO - MINEIROS - Próx. BR-364	Parada do Veículo		Alerta de Software	0	NÃO	-17,5328	-52,5317
	22/08/2024 19:08:14	MENSAGEM ENVIADA PELA CENTRAL Enviada por: integração	MENSAGEM IIVRE:VEICULO BLOQUEADO		Macro		-		
	22/08/2024 19:08:07	MENSAGEM ENVIADA PELA CENTRAL Enviada por: integração	Ligar Bloqueio		Comando		-		
	22/08/2024 19:07:54	GO - MINEIROS - Próx. BR-364	O veículo está bloqueado		Status	0	NÃO	-17,5328	-52,5317
	22/08/2024 19:07:54	GO - MINEIROS - Próx. BR-364	Parada do Veículo		Alerta de Software	0	NÃO	-17,5328	-52,5317
	22/08/2024 19:05:54	GO - MINEIROS - Próx. BR-364	O veículo está bloqueado		Status	0	NÃO	-17,5328	-52,5317
	22/08/2024 19:05:54	GO - MINEIROS - Próx. BR-364	Parada do Veículo		Alerta de Software	0	NÃO	-17,5328	-52,5317
	22/08/2024 19:03:54	GO - MINEIROS - Próx. BR-364	O veículo está bloqueado		Status	0	NÃO	-17,5328	-52,5317

RELATÓRIO ANALÍTICO POR VEÍCULO




































Período: 21/08/2024 00:00:00 à 27/08/2024 23:59:59

Identificador: FWJ4C28 LUIZ SC R 450 2021

Placa: FWJ4C28




- Legenda:**
-  Mensagens enviadas do Veículo (Veículo -> Central)
 -  Mensagens enviadas do Veículo (Controle de Jornada Cliente)
 -  Mensagens enviadas da Central (Central -> Veículo)








































Sentido:	Data e Hora:	Localização:	Mensagem:	Modo Emergência	Tipo Mensagem:	Vel. (Km/h)	Log ?	Latitude	Longitude
	22/08/2024 19:03:54	GO - MINEIROS - Próx. BR-364	Parada do Veículo		Alerta de Software	0	NÃO	-17,5328	-52,5317
	22/08/2024 19:03:12	GO - MINEIROS - Próx. BR-364	Ignição desligada		Evento	0	NÃO	-17,5328	-52,5317
	22/08/2024 19:03:12	GO - MINEIROS - Próx. BR-364	O veículo está bloqueado		Status	0	NÃO	-17,5328	-52,5317
	22/08/2024 19:03:12	GO - MINEIROS - Próx. BR-364	Parada do Veículo		Alerta de Software	0	NÃO	-17,5328	-52,5317
			10 PERNOITE 10 PERNOITE: LOCAL:POSTO DECIO PREVISAO DE REINICIO DATA:23/08/24 HORA:06:00 ID MOTORISTA:7200		Macro		NÃO	-17,5328	-52,5317
	22/08/2024 19:02:33	GO - MINEIROS - Próx. BR-364							
	22/08/2024 19:01:54	GO - MINEIROS - Próx. BR-364	Ignição ligada		Status	0	NÃO	-17,5328	-52,5317
	22/08/2024 19:01:54	GO - MINEIROS - Próx. BR-364	Parada do Veículo		Alerta de Software	0	NÃO	-17,5328	-52,5317
	22/08/2024 18:59:54	GO - MINEIROS - Próx. BR-364	Ignição ligada		Status	1	NÃO	-17,5328	-52,5320
	22/08/2024 18:57:54	GO - MINEIROS - Próx. BR-364	Ignição ligada		Status	7	NÃO	-17,5318	-52,5322
	22/08/2024 18:55:54	GO - MINEIROS - BR-364	Ignição ligada		Status	41	NÃO	-17,5411	-52,5297
	22/08/2024 18:53:54	GO - MINEIROS - BR-364	Ignição ligada		Status	34	NÃO	-17,5512	-52,5282
	22/08/2024 18:51:54	GO - MINEIROS - BR-364	Ignição ligada		Status	51	NÃO	-17,5620	-52,5306
	22/08/2024 18:49:54	GO - MINEIROS - BR-364	Ignição ligada		Status	25	NÃO	-17,5707	-52,5268
	22/08/2024 18:47:54	GO - MINEIROS - BR-364	Ignição ligada		Status	30	NÃO	-17,5751	-52,5205
	22/08/2024 18:45:54	GO - MINEIROS - BR-364	Ignição ligada		Status	23	NÃO	-17,5795	-52,5139
	22/08/2024 18:43:54	GO - MINEIROS - BR-364	Ignição ligada		Status	71	NÃO	-17,5825	-52,5040
	22/08/2024 18:41:54	GO - MINEIROS - BR-364	Ignição ligada		Status	67	NÃO	-17,5923	-52,4854
	22/08/2024 18:39:54	GO - MINEIROS - BR-364	Ignição ligada		Status	73	NÃO	-17,5902	-52,4656
	22/08/2024 18:37:54	GO - MINEIROS - BR-364	Ignição ligada		Status	71	NÃO	-17,5955	-52,4426
	22/08/2024 18:35:54	GO - MINEIROS - BR-364	Ignição ligada		Status	70	NÃO	-17,6089	-52,4274
	22/08/2024 18:33:54	GO - MINEIROS - BR-364	Ignição ligada		Status	51	NÃO	-17,6159	-52,4087
	22/08/2024 18:32:52	GO - MINEIROS - BR-364			Posição Normal	41	NÃO	-17,6166	-52,4016
	22/08/2024 18:31:54	GO - MINEIROS - BR-364	Ignição ligada		Status	40	NÃO	-17,6196	-52,3963
	22/08/2024 18:29:54	GO - MINEIROS - BR-364	Ignição ligada		Status	56	NÃO	-17,6267	-52,3879
	22/08/2024 18:27:58	GO - MINEIROS - BR-364			Posição Normal	36	NÃO	-17,6375	-52,3722
	22/08/2024 18:27:54	GO - MINEIROS - Próx. BR-364	Ignição ligada		Status	43	NÃO	-17,6422	-52,3688
	22/08/2024 18:27:54	GO - MINEIROS - BR-364	Ignição ligada		Status	43	NÃO	-17,6423	-52,3689
	22/08/2024 18:24:54	GO - MINEIROS - BR-364	Ignição ligada		Status	74	NÃO	-17,6507	-52,3530
	22/08/2024 18:22:54	GO - MINEIROS - Próx. BR-364	Ignição ligada		Status	53	NÃO	-17,6702	-52,3330
	22/08/2024 18:22:54	GO - MINEIROS - BR-364	Ignição ligada		Status	53	SIM	-17,6703	-52,3330
	22/08/2024 18:19:54	GO - MINEIROS - BR-364	Ignição ligada		Status	74	SIM	-17,6681	-52,3134
	22/08/2024 18:17:54	GO - MINEIROS - BR-364	Ignição ligada		Status	77	NÃO	-17,6688	-52,2902
	22/08/2024 18:15:54	GO - MINEIROS - BR-364	Ignição ligada		Status	74	NÃO	-17,6657	-52,2684
	22/08/2024 18:13:54	GO - MINEIROS - BR-364	Ignição ligada		Status	76	NÃO	-17,6679	-52,2457

RELATÓRIO ANALÍTICO POR VEÍCULO

Período: 21/08/2024 00:00:00 à 27/08/2024 23:59:59
Identificador: FWJ4C28 LUIZ SC R 450 2021
Placa: FWJ4C28

- Legenda:**
-  Mensagens enviadas do Veículo (Veículo -> Central)
 -  Mensagens enviadas do Veículo (Controle de Jornada Cliente)
 -  Mensagens enviadas da Central (Central -> Veículo)



Sentido:	Data e Hora:	Localização:	Mensagem:	Modo Emergência	Tipo Mensagem:	Vel. (Km/h)	Log ?	Latitude	Longitude
	22/08/2024 18:11:54	GO - JATAÍ - BR-364	Ignição ligada		Status	75	NÃO	-17,6679	-52,2242
	22/08/2024 18:09:54	GO - JATAÍ - BR-364	Ignição ligada		Status	77	NÃO	-17,6828	-52,2070
	22/08/2024 18:07:54	GO - JATAÍ - BR-364	Ignição ligada		Status	58	NÃO	-17,6963	-52,1919
	22/08/2024 18:07:20	GO - JATAÍ - BR-364			Posição Normal	55	NÃO	-17,6997	-52,1882
	22/08/2024 18:05:54	GO - JATAÍ - BR-364	Ignição ligada		Status	74	NÃO	-17,7081	-52,1788
	22/08/2024 18:03:54	GO - JATAÍ - Próx. BR-364	Ignição ligada		Status	79	NÃO	-17,7262	-52,1530
	22/08/2024 18:03:54	GO - JATAÍ - BR-364	Ignição ligada		Status	79	NÃO	-17,7262	-52,1532
	22/08/2024 18:00:54	GO - JATAÍ - BR-364	Ignição ligada		Status	74	NÃO	-17,7391	-52,1342
	22/08/2024 17:59:08	GO - JATAÍ - BR-364			Posição Normal	66	NÃO	-17,7542	-52,1223
	22/08/2024 17:58:54	GO - JATAÍ - BR-364	Ignição ligada		Status	64	NÃO	-17,7558	-52,1205
	22/08/2024 17:56:54	GO - JATAÍ - BR-364	Ignição ligada		Status	76	NÃO	-17,7701	-52,1045
	22/08/2024 17:54:54	GO - JATAÍ - BR-364	Ignição ligada		Status	72	NÃO	-17,7838	-52,0871
	22/08/2024 17:52:54	GO - JATAÍ - BR-364	Ignição ligada		Status	74	NÃO	-17,7873	-52,0642
	22/08/2024 17:50:54	GO - JATAÍ - BR-364	Ignição ligada		Status	63	NÃO	-17,8008	-52,0472
	22/08/2024 17:48:54	GO - JATAÍ - BR-364	Ignição ligada		Status	44	NÃO	-17,8127	-52,0323
	22/08/2024 17:46:54	GO - JATAÍ - BR-364	Ignição ligada		Status	0	NÃO	-17,8140	-52,0307
	22/08/2024 17:46:54	GO - JATAÍ - BR-364	Parada do Veículo		Alerta de Software	0	NÃO	-17,8140	-52,0307
	22/08/2024 17:44:54	GO - JATAÍ - BR-364	Ignição ligada		Status	74	NÃO	-17,8186	-52,0200
	22/08/2024 17:42:54	GO - JATAÍ - BR-364	Ignição ligada		Status	32	NÃO	-17,8137	-52,0022
	22/08/2024 17:40:54	GO - JATAÍ - BR-364	Ignição ligada		Status	61	NÃO	-17,8144	-51,9853
	22/08/2024 17:38:54	GO - JATAÍ - BR-364	Ignição ligada		Status	62	NÃO	-17,8202	-51,9666
	22/08/2024 17:38:46	GO - JATAÍ - BR-364			Posição Normal	63	NÃO	-17,8209	-51,9657
	22/08/2024 17:36:54	GO - JATAÍ - BR-364	Ignição ligada		Status	68	NÃO	-17,8323	-51,9501
	22/08/2024 17:34:54	GO - JATAÍ - BR-364	Ignição ligada		Status	66	NÃO	-17,8415	-51,9329
	22/08/2024 17:32:54	GO - JATAÍ - BR-364	Ignição ligada		Status	71	NÃO	-17,8470	-51,9159
	22/08/2024 17:30:54	GO - JATAÍ - BR-364	Ignição ligada		Status	68	NÃO	-17,8594	-51,8963
	22/08/2024 17:28:54	GO - JATAÍ - BR-364	Ignição ligada		Status	67	NÃO	-17,8695	-51,8803
	22/08/2024 17:27:02	GO - JATAÍ - BR-364			Posição Normal	57	NÃO	-17,8834	-51,8675
	22/08/2024 17:26:53	GO - JATAÍ - BR-364	Ignição ligada		Status	58	NÃO	-17,8882	-51,8567
	22/08/2024 17:26:53	GO - JATAÍ - BR-364	Ignição ligada		Status	58	NÃO	-17,8883	-51,8567
	22/08/2024 17:25:53	GO - JATAÍ - BR-364	Ignição ligada		Status	58	NÃO	-17,8883	-51,8567
	22/08/2024 17:23:53	GO - JATAÍ - BR-364	Ignição ligada		Status	62	NÃO	-17,8953	-51,8383
	22/08/2024 17:21:53	GO - JATAÍ - BR-364	Ignição ligada		Status	36	NÃO	-17,9040	-51,8271
	22/08/2024 17:19:53	GO - JATAÍ - BR-364	Ignição ligada		Status	40	NÃO	-17,9072	-51,8161
	22/08/2024 17:17:53	GO - JATAÍ - BR-364	Ignição ligada		Status	66	NÃO	-17,9077	-51,8022
	22/08/2024 17:15:53	GO - JATAÍ - BR-364	Ignição ligada		Status	72	NÃO	-17,9100	-51,7786
	22/08/2024 17:13:53	GO - JATAÍ - BR-060	Ignição ligada		Status	28	NÃO	-17,9149	-51,7658

RELATÓRIO ANALÍTICO POR VEÍCULO






































Período: 21/08/2024 00:00:00 à 27/08/2024 23:59:59

Identificador: FWJ4C28 LUIZ SC R 450 2021

Placa: FWJ4C28

- Legenda:**
-  Mensagens enviadas do Veículo (Veículo -> Central)
 -  Mensagens enviadas do Veículo (Controle de Jornada Cliente)
 -  Mensagens enviadas da Central (Central -> Veículo)



Sentido:	Data e Hora:	Localização:	Mensagem:	Modo Emergência	Tipo Mensagem:	Vel. (Km/h)	Log ?	Latitude	Longitude
	22/08/2024 17:11:53	GO - JATAÍ - BR-060	Ignição ligada		Status	50	NÃO	-17,9162	-51,7540
	22/08/2024 17:09:53	GO - JATAÍ - BR-060	Ignição ligada		Status	57	NÃO	-17,9205	-51,7375
	22/08/2024 17:07:53	GO - JATAÍ - BR-060	Ignição ligada		Status	52	NÃO	-17,9173	-51,7187
	22/08/2024 17:05:53	GO - JATAÍ - BR-060	Ignição ligada		Status	65	NÃO	-17,9204	-51,6999
	22/08/2024 17:03:53	GO - JATAÍ - BR-060	Ignição ligada		Status	67	NÃO	-17,9081	-51,6829
	22/08/2024 17:03:20	GO - JATAÍ - BR-060			Posição Normal	66	NÃO	-17,9046	-51,6783
	22/08/2024 17:01:53	GO - JATAÍ - BR-060	Ignição ligada		Status	75	NÃO	-17,8956	-51,6647
	22/08/2024 16:59:53	GO - JATAÍ - BR-060	Ignição ligada		Status	68	NÃO	-17,8892	-51,6557
	22/08/2024 16:59:53	GO - JATAÍ - BR-060	Ignição ligada		Status	68	NÃO	-17,8892	-51,6557
	22/08/2024 16:58:53	GO - JATAÍ - BR-060	Ignição ligada		Status	51	NÃO	-17,8771	-51,6447
	22/08/2024 16:56:53	GO - JATAÍ - BR-060	Ignição ligada		Status	72	NÃO	-17,8748	-51,6305
	22/08/2024 16:54:53	GO - JATAÍ - Próx. BR-060	Ignição ligada		Status	64	NÃO	-17,8703	-51,6067
	22/08/2024 16:52:53	GO - JATAÍ - BR-060	Ignição ligada		Status	73	NÃO	-17,8671	-51,5838
	22/08/2024 16:50:53	GO - JATAÍ - BR-060	Ignição ligada		Status	51	NÃO	-17,8633	-51,5646
	22/08/2024 16:48:53	GO - JATAÍ - BR-060	Ignição ligada		Status	69	NÃO	-17,8551	-51,5450
	22/08/2024 16:46:53	GO - JATAÍ - BR-060	Ignição ligada		Status	77	NÃO	-17,8519	-51,5212
	22/08/2024 16:44:53	GO - JATAÍ - Próx. BR-060	Ignição ligada		Status	64	NÃO	-17,8489	-51,4990
	22/08/2024 16:42:53	GO - JATAÍ - BR-060	Ignição ligada		Status	59	NÃO	-17,8460	-51,4792
	22/08/2024 16:40:53	GO - JATAÍ - BR-060	Ignição ligada		Status	72	NÃO	-17,8432	-51,4589
	22/08/2024 16:38:53	GO - JATAÍ - BR-060	Ignição ligada		Status	50	NÃO	-17,8408	-51,4415
	22/08/2024 16:36:53	GO - JATAÍ - BR-060	Ignição ligada		Status	67	NÃO	-17,8382	-51,4230
	22/08/2024 16:34:53	GO - RIO VERDE - BR-060	Ignição ligada		Status	73	NÃO	-17,8351	-51,4006
	22/08/2024 16:32:53	GO - RIO VERDE - BR-060	Ignição ligada		Status	75	NÃO	-17,8319	-51,3769
	22/08/2024 16:30:53	GO - RIO VERDE - Próx. BR-060	Ignição ligada		Status	46	NÃO	-17,8295	-51,3588
	22/08/2024 16:30:22	GO - RIO VERDE - BR-060			Posição Normal	67	NÃO	-17,8288	-51,3543
	22/08/2024 16:28:53	GO - RIO VERDE - BR-060	Ignição ligada		Status	58	NÃO	-17,8265	-51,3376
	22/08/2024 16:26:53	GO - RIO VERDE - BR-060	Ignição ligada		Status	76	NÃO	-17,8215	-51,3071
	22/08/2024 16:26:53	GO - RIO VERDE - BR-060	Ignição ligada		Status	76	NÃO	-17,8213	-51,3070
	22/08/2024 16:23:53	GO - RIO VERDE - BR-060	Ignição ligada		Status	71	SIM	-17,8145	-51,2850
	22/08/2024 16:21:53	GO - RIO VERDE - BR-060	Ignição ligada		Status	69	NÃO	-17,8163	-51,2622
	22/08/2024 16:19:53	GO - RIO VERDE - BR-060	Ignição ligada		Status	70	NÃO	-17,8211	-51,2401
	22/08/2024 16:17:53	GO - RIO VERDE - BR-060	Ignição ligada		Status	69	NÃO	-17,8201	-51,2170
	22/08/2024 16:15:53	GO - RIO VERDE - BR-060	Ignição ligada		Status	68	NÃO	-17,8192	-51,1947
	22/08/2024 16:13:53	GO - RIO VERDE - BR-060	Ignição ligada		Status	68	NÃO	-17,8182	-51,1721
	22/08/2024 16:11:53	GO - RIO VERDE - BR-060	Ignição ligada		Status	49	NÃO	-17,8173	-51,1516
	22/08/2024 16:09:53	GO - RIO VERDE - BR-060	Ignição ligada		Status	75	NÃO	-17,8165	-51,1318
	22/08/2024 16:07:53	GO - RIO VERDE - BR-060	Ignição ligada		Status	63	NÃO	-17,8155	-51,1099

RELATÓRIO ANALÍTICO POR VEÍCULO






































Período: 21/08/2024 00:00:00 à 27/08/2024 23:59:59

Identificador: FWJ4C28 LUIZ SC R 450 2021

Placa: FWJ4C28




- Legenda:**
-  Mensagens enviadas do Veículo (Veículo -> Central)
 -  Mensagens enviadas do Veículo (Controle de Jornada Cliente)
 -  Mensagens enviadas da Central (Central -> Veículo)






































Sentido:	Data e Hora:	Localização:	Mensagem:	Modo Emergência	Tipo Mensagem:	Vel. (Km/h)	Log ?	Latitude	Longitude
	22/08/2024 16:06:56	GO - RIO VERDE - BR-060			Posição Normal	56	NÃO	-17,8151	-51,1005
	22/08/2024 16:05:53	GO - RIO VERDE - Próx. BR-060	Ignição ligada		Status	48	NÃO	-17,8143	-51,0848
	22/08/2024 16:05:53	GO - RIO VERDE - BR-060	Ignição ligada		Status	48	NÃO	-17,8144	-51,0850
	22/08/2024 16:02:53	GO - RIO VERDE - BR-060	Ignição ligada		Status	75	NÃO	-17,8213	-51,0665
	22/08/2024 16:00:53	GO - RIO VERDE - BR-060	Ignição ligada		Status	41	NÃO	-17,8223	-51,0496
	22/08/2024 15:58:53	GO - RIO VERDE - BR-060	Ignição ligada		Status	77	NÃO	-17,8231	-51,0291
	22/08/2024 15:56:53	GO - RIO VERDE - BR-060	Ignição ligada		Status	67	NÃO	-17,8222	-51,0066
	22/08/2024 15:54:53	GO - RIO VERDE - BR-060	Ignição ligada		Status	50	NÃO	-17,8247	-50,9895
	22/08/2024 15:53:48	GO - RIO VERDE - BR-060			Posição Normal	75	NÃO	-17,8265	-50,9778
	22/08/2024 15:52:53	GO - RIO VERDE - Próx. BR-060	Ignição ligada		Status	55	NÃO	-17,8255	-50,9674
	22/08/2024 15:50:53	GO - RIO VERDE - BR-060	Ignição ligada		Status	61	NÃO	-17,8241	-50,9550
	22/08/2024 15:48:53	GO - RIO VERDE - BR-060	Ignição ligada		Status	39	NÃO	-17,8187	-50,9423
	22/08/2024 15:46:53	GO - RIO VERDE - BR-060	Ignição ligada		Status	63	NÃO	-17,8139	-50,9318
	22/08/2024 15:44:53	GO - RIO VERDE - BR-060	Ignição ligada		Status	76	NÃO	-17,7976	-50,9157
	22/08/2024 15:42:53	GO - RIO VERDE - Próx. BR-060	Ignição ligada		Status	29	NÃO	-17,7868	-50,9030
	22/08/2024 15:40:53	GO - RIO VERDE - BR-452	Ignição ligada		Status	50	NÃO	-17,7894	-50,8971
	22/08/2024 15:38:53	GO - RIO VERDE - BR-452	Ignição ligada		Status	60	NÃO	-17,7987	-50,8808
	22/08/2024 15:36:57	GO - RIO VERDE - BR-452			Posição Normal	53	NÃO	-17,8085	-50,8639
	22/08/2024 15:36:53	GO - RIO VERDE - BR-452	Ignição ligada		Status	53	NÃO	-17,8087	-50,8635
	22/08/2024 15:34:53	GO - RIO VERDE - BR-452	Ignição ligada		Status	65	NÃO	-17,8195	-50,8451
	22/08/2024 15:32:53	GO - RIO VERDE - BR-452	Ignição ligada		Status	61	NÃO	-17,8286	-50,8289
	22/08/2024 15:30:53	GO - RIO VERDE - BR-452	Ignição ligada		Status	74	NÃO	-17,8370	-50,8070
	22/08/2024 15:28:58	GO - RIO VERDE - BR-452			Posição Normal	53	NÃO	-17,8450	-50,7863
	22/08/2024 15:28:53	GO - RIO VERDE - Próx. BR-452	Ignição ligada		Status	43	NÃO	-17,8473	-50,7798
	22/08/2024 15:28:53	GO - RIO VERDE - BR-452	Ignição ligada		Status	43	NÃO	-17,8475	-50,7799
	22/08/2024 15:25:53	GO - RIO VERDE - BR-452	Ignição ligada		Status	63	NÃO	-17,8544	-50,7619
	22/08/2024 15:23:53	GO - RIO VERDE - BR-452	Ignição ligada		Status	38	NÃO	-17,8647	-50,7390
	22/08/2024 15:23:53	GO - RIO VERDE - BR-452	Ignição ligada		Status	38	SIM	-17,8647	-50,7391
	22/08/2024 15:20:53	GO - RIO VERDE - BR-452	Ignição ligada		Status	77	SIM	-17,8752	-50,7224
	22/08/2024 15:18:53	GO - RIO VERDE - BR-452	Ignição ligada		Status	60	NÃO	-17,8809	-50,7000
	22/08/2024 15:16:53	GO - RIO VERDE - BR-452	Ignição ligada		Status	74	NÃO	-17,8870	-50,6789
	22/08/2024 15:14:53	GO - SANTA HELENA DE GOIÁS - BR-452	Ignição ligada		Status	77	NÃO	-17,8926	-50,6598
	22/08/2024 15:13:37	GO - SANTA HELENA DE GOIÁS - BR-452			Posição Normal	70	NÃO	-17,8990	-50,6463
	22/08/2024 15:12:53	GO - SANTA HELENA DE GOIÁS - BR-452	Ignição ligada		Status	73	NÃO	-17,9025	-50,6390
	22/08/2024 15:10:53	GO - SANTA HELENA DE GOIÁS - Próx. BR-452	Ignição ligada		Status	76	NÃO	-17,9120	-50,6197
	22/08/2024 15:08:53	GO - SANTA HELENA DE GOIÁS - BR-452	Ignição ligada		Status	50	NÃO	-17,9155	-50,6023
	22/08/2024 15:08:10	GO - SANTA HELENA DE GOIÁS - BR-452			Posição Normal	77	NÃO	-17,9149	-50,5949

RELATÓRIO ANALÍTICO POR VEÍCULO

Período: 21/08/2024 00:00:00 à 27/08/2024 23:59:59
Identificador: FWJ4C28 LUIZ SC R 450 2021
Placa: FWJ4C28

- Legenda:**
-  Mensagens enviadas do Veículo (Veículo -> Central)
 -  Mensagens enviadas do Veículo (Controle de Jornada Cliente)
 -  Mensagens enviadas da Central (Central -> Veículo)



Sentido:	Data e Hora:	Localização:	Mensagem:	Modo Emergência	Tipo Mensagem:	Vel. (Km/h)	Log ?	Latitude	Longitude
	22/08/2024 15:06:53	GO - SANTA HELENA DE GOIÁS - BR-452	Ignição ligada		Status	78	NÃO	-17,9183	-50,5808
	22/08/2024 15:04:53	GO - SANTA HELENA DE GOIÁS - BR-452	Ignição ligada		Status	67	NÃO	-17,9269	-50,5605
	22/08/2024 15:02:53	GO - SANTA HELENA DE GOIÁS - BR-452	Ignição ligada		Status	0	NÃO	-17,9296	-50,5541
	22/08/2024 15:02:53	GO - SANTA HELENA DE GOIÁS - BR-452	Parada do Veículo		Alerta de Software	0	NÃO	-17,9296	-50,5541
	22/08/2024 15:00:53	GO - SANTA HELENA DE GOIÁS - BR-452	Ignição ligada		Status	0	NÃO	-17,9295	-50,5541
	22/08/2024 15:00:53	GO - SANTA HELENA DE GOIÁS - BR-452	Parada do Veículo		Alerta de Software	0	NÃO	-17,9295	-50,5541
	22/08/2024 14:58:53	GO - SANTA HELENA DE GOIÁS - BR-452	Ignição ligada		Status	0	NÃO	-17,9295	-50,5541
	22/08/2024 14:58:53	GO - SANTA HELENA DE GOIÁS - BR-452	Parada do Veículo		Alerta de Software	0	NÃO	-17,9295	-50,5541
	22/08/2024 14:56:53	GO - SANTA HELENA DE GOIÁS - BR-452	Ignição ligada		Status	0	NÃO	-17,9295	-50,5541
	22/08/2024 14:56:53	GO - SANTA HELENA DE GOIÁS - BR-452	Parada do Veículo		Alerta de Software	0	NÃO	-17,9295	-50,5541
	22/08/2024 14:54:53	GO - SANTA HELENA DE GOIÁS - BR-452	Ignição ligada		Status	0	NÃO	-17,9295	-50,5541
	22/08/2024 14:54:53	GO - SANTA HELENA DE GOIÁS - BR-452	Parada do Veículo		Alerta de Software	0	NÃO	-17,9295	-50,5541
	22/08/2024 14:53:30	GO - SANTA HELENA DE GOIÁS - BR-452			Posição Normal	26	NÃO	-17,9298	-50,5536
	22/08/2024 14:50:53	GO - SANTA HELENA DE GOIÁS - BR-452	Ignição ligada		Status	45	NÃO	-17,9346	-50,5421
	22/08/2024 14:50:53	GO - SANTA HELENA DE GOIÁS - Próx. BR-452	Ignição ligada		Status	45	NÃO	-17,9345	-50,5420
	22/08/2024 14:49:53	GO - SANTA HELENA DE GOIÁS - BR-452	Ignição ligada		Status	68	NÃO	-17,9410	-50,5270
	22/08/2024 14:47:53	GO - SANTA HELENA DE GOIÁS - BR-452	Ignição ligada		Status	61	SIM	-17,9490	-50,5121
	22/08/2024 14:47:16	MENSAGEM ENVIADA PELA CENTRAL Enviada por: Jhonatan4894	Desligar Bloqueio		Comando		-		
	22/08/2024 14:45:53	GO - RIO VERDE - BR-452	Ignição ligada		Status	57	NÃO	-17,9598	-50,4947
	22/08/2024 14:45:02	GO - RIO VERDE - BR-452			Posição Normal	48	NÃO	-17,9622	-50,4884
	22/08/2024 14:44:54	GO - RIO VERDE - BR-452	Ignição ligada		Status	51	NÃO	-17,9625	-50,4876
	22/08/2024 14:43:53	GO - RIO VERDE - BR-452	Ignição ligada		Status	47	NÃO	-17,9654	-50,4801
	22/08/2024 14:41:23	MENSAGEM ENVIADA PELA CENTRAL Enviada por: EDIVAN	Reinicializa CB		Comando		-		
	22/08/2024 14:40:44	GO - MAURILÂNDIA - BR-452	Ignição ligada		Status	10	NÃO	-17,9737	-50,4583
	22/08/2024 14:40:04	GO - MAURILÂNDIA - BR-452			Posição Normal	0	NÃO	-17,9737	-50,4582
	22/08/2024 14:40:04	GO - MAURILÂNDIA - BR-452	Parada do Veículo		Alerta de Software	0	NÃO	-17,9737	-50,4582
	22/08/2024 14:38:44	GO - MAURILÂNDIA - BR-452	Ignição ligada		Status	13	NÃO	-17,9772	-50,4491
	22/08/2024 14:38:44	GO - MAURILÂNDIA - Próx. BR-452	Ignição ligada		Status	13	NÃO	-17,9770	-50,4490
	22/08/2024 14:38:23	MENSAGEM ENVIADA PELA CENTRAL Enviada por: integração	Habilitar sensor de violação de painel		Comando		-		
	22/08/2024 14:38:23	MENSAGEM ENVIADA PELA CENTRAL Enviada por: integração	Habilitar sensor de desengate		Comando		-		
	22/08/2024 14:38:21	MENSAGEM ENVIADA PELA CENTRAL Enviada por: integração	Habilitar sensor de porta do carona		Comando		-		
	22/08/2024 14:38:19	MENSAGEM ENVIADA PELA CENTRAL Enviada por: integração	Desabilitar Botão de Abertura de Trava de Baú		Comando		-		
	22/08/2024 14:38:18	MENSAGEM ENVIADA PELA CENTRAL Enviada por: integração	Habilitar sensor de porta do motorista		Comando		-		
	22/08/2024 14:36:22	GO - MAURILÂNDIA - Próx. BR-452	11 REINICIO DE VIAGEM 11 REINICIO DE VIAGEM ID MOTORISTA:7200		Macro		NÃO	-17,9765	-50,4488
	22/08/2024 14:35:44	GO - MAURILÂNDIA - Próx. BR-452	Ignição ligada		Status	0	SIM	-17,9766	-50,4489

RELATÓRIO ANALÍTICO POR VEÍCULO



































Período: 21/08/2024 00:00:00 à 27/08/2024 23:59:59

Identificador: FWJ4C28 LUIZ SC R 450 2021

Placa: FWJ4C28

- Legenda:**
-  Mensagens enviadas do Veículo (Veículo -> Central)
 -  Mensagens enviadas do Veículo (Controle de Jornada Cliente)
 -  Mensagens enviadas da Central (Central -> Veículo)



Sentido:	Data e Hora:	Localização:	Mensagem:	Modo Emergência	Tipo Mensagem:	Vel. (Km/h)	Log ?	Latitude	Longitude
	22/08/2024 14:35:44	GO - MAURILÂNDIA - Próx. BR-452	O veículo está bloqueado		Status	0	SIM	-17,9766	-50,4489
	22/08/2024 14:33:44	GO - MAURILÂNDIA - Próx. BR-452	Ignição ligada		Status	0	SIM	-17,9765	-50,4489
	22/08/2024 14:33:44	GO - MAURILÂNDIA - Próx. BR-452	Ignição ligada		Status	0	NÃO	-17,9765	-50,4488
	22/08/2024 14:33:44	GO - MAURILÂNDIA - Próx. BR-452	O veículo está bloqueado		Status	0	SIM	-17,9765	-50,4489
	22/08/2024 14:33:44	GO - MAURILÂNDIA - Próx. BR-452	O veículo está bloqueado		Status	0	NÃO	-17,9765	-50,4488
	22/08/2024 14:33:44	GO - MAURILÂNDIA - Próx. BR-452	Parada do Veículo		Alerta de Software	0	NÃO	-17,9765	-50,4488
	22/08/2024 14:33:21	MENSAGEM ENVIADA PELA CENTRAL Enviada por: Jhonatan4894		Desligar Bloqueio	Comando		-		
	22/08/2024 14:30:44	GO - MAURILÂNDIA - Próx. BR-452	Ignição ligada		Status	0	SIM	-17,9766	-50,4489
	22/08/2024 14:30:44	GO - MAURILÂNDIA - Próx. BR-452	O veículo está bloqueado		Status	0	SIM	-17,9766	-50,4489
	22/08/2024 14:28:44	GO - MAURILÂNDIA - Próx. BR-452	Ignição ligada		Status	0	SIM	-17,9766	-50,4489
	22/08/2024 14:28:44	GO - MAURILÂNDIA - Próx. BR-452	Ignição ligada		Status	0	NÃO	-17,9765	-50,4488
	22/08/2024 14:28:44	GO - MAURILÂNDIA - Próx. BR-452	O veículo está bloqueado		Status	0	SIM	-17,9766	-50,4489
	22/08/2024 14:28:44	GO - MAURILÂNDIA - Próx. BR-452	O veículo está bloqueado		Status	0	NÃO	-17,9765	-50,4488
	22/08/2024 14:28:44	GO - MAURILÂNDIA - Próx. BR-452	Parada do Veículo		Alerta de Software	0	NÃO	-17,9765	-50,4488
	22/08/2024 14:25:44	GO - MAURILÂNDIA - Próx. BR-452	Ignição ligada		Status	0	SIM	-17,9766	-50,4489
	22/08/2024 14:25:44	GO - MAURILÂNDIA - Próx. BR-452	O veículo está bloqueado		Status	0	SIM	-17,9766	-50,4489
	22/08/2024 14:23:44	GO - MAURILÂNDIA - Próx. BR-452	Ignição ligada		Status	0	NÃO	-17,9765	-50,4488
	22/08/2024 14:23:44	GO - MAURILÂNDIA - Próx. BR-452	Ignição ligada		Status	0	SIM	-17,9766	-50,4489
	22/08/2024 14:23:44	GO - MAURILÂNDIA - Próx. BR-452	O veículo está bloqueado		Status	0	NÃO	-17,9765	-50,4488
	22/08/2024 14:23:44	GO - MAURILÂNDIA - Próx. BR-452	O veículo está bloqueado		Status	0	SIM	-17,9766	-50,4489
	22/08/2024 14:23:44	GO - MAURILÂNDIA - Próx. BR-452	Parada do Veículo		Alerta de Software	0	NÃO	-17,9765	-50,4488
	22/08/2024 14:20:56	GO - MAURILÂNDIA - Próx. BR-452	11 REINICIO DE VIAGEM 11 REINICIO DE VIAGEM ID MOTORISTA:7200		Macro		NÃO	-17,9765	-50,4488
	22/08/2024 14:20:44	GO - MAURILÂNDIA - Próx. BR-452	Ignição ligada		Status	0	SIM	-17,9766	-50,4488
	22/08/2024 14:20:44	GO - MAURILÂNDIA - Próx. BR-452	O veículo está bloqueado		Status	0	SIM	-17,9766	-50,4488
	22/08/2024 14:18:44	GO - MAURILÂNDIA - Próx. BR-452	Ignição ligada		Status	0	SIM	-17,9766	-50,4488
	22/08/2024 14:18:44	GO - MAURILÂNDIA - Próx. BR-452	Ignição ligada		Status	0	NÃO	-17,9765	-50,4488
	22/08/2024 14:18:44	GO - MAURILÂNDIA - Próx. BR-452	O veículo está bloqueado		Status	0	SIM	-17,9766	-50,4488
	22/08/2024 14:18:44	GO - MAURILÂNDIA - Próx. BR-452	O veículo está bloqueado		Status	0	NÃO	-17,9765	-50,4488
	22/08/2024 14:18:44	GO - MAURILÂNDIA - Próx. BR-452	Parada do Veículo		Alerta de Software	0	NÃO	-17,9765	-50,4488
	22/08/2024 14:18:30	MENSAGEM ENVIADA PELA CENTRAL Enviada por: integração		Habilitar sensor de porta do motorista	Comando		-		
	22/08/2024 14:18:30	MENSAGEM ENVIADA PELA CENTRAL Enviada por: integração		Habilitar sensor de desengate	Comando		-		
	22/08/2024 14:18:29	MENSAGEM ENVIADA PELA CENTRAL Enviada por: integração		Desabilitar Botão de Abertura de Trava de Baú	Comando		-		
	22/08/2024 14:18:26	MENSAGEM ENVIADA PELA CENTRAL Enviada por: integração		Habilitar sensor de porta do carona	Comando		-		
	22/08/2024 14:18:24	MENSAGEM ENVIADA PELA CENTRAL Enviada por: integração		Habilitar sensor de violação de painel	Comando		-		

RELATÓRIO ANALÍTICO POR VEÍCULO

Período: 21/08/2024 00:00:00 à 27/08/2024 23:59:59

Identificador: FWJ4C28 LUIZ SC R 450 2021

Placa: FWJ4C28

Legenda:

Mensagens enviadas do Veículo (Veículo -> Central)

Mensagens enviadas do Veículo (Controle de Jornada Cliente)

Mensagens enviadas da Central (Central -> Veículo)



Sentido:	Data e Hora:	Localização:	Mensagem:	Modo Emergência	Tipo Mensagem:	Vel. (Km/h)	Log ?	Latitude	Longitude
	22/08/2024 14:17:25	GO - MAURILÂNDIA - Próx. BR-452	11 REINICIO DE VIAGEM 11 REINICIO DE VIAGEM ID MOTORISTA:7200		Macro		NÃO	-17,9765	-50,4488
	22/08/2024 14:15:44	GO - MAURILÂNDIA - Próx. BR-452	Ignição ligada		Status	0	SIM	-17,9766	-50,4488
	22/08/2024 14:15:44	GO - MAURILÂNDIA - Próx. BR-452	O veículo está bloqueado		Status	0	SIM	-17,9766	-50,4488
	22/08/2024 14:13:44	GO - MAURILÂNDIA - Próx. BR-452	Ignição ligada		Status	0	NÃO	-17,9765	-50,4488
	22/08/2024 14:13:44	GO - MAURILÂNDIA - Próx. BR-452	Ignição ligada		Status	0	SIM	-17,9766	-50,4488
	22/08/2024 14:13:44	GO - MAURILÂNDIA - Próx. BR-452	O veículo está bloqueado		Status	0	NÃO	-17,9765	-50,4488
	22/08/2024 14:13:44	GO - MAURILÂNDIA - Próx. BR-452	O veículo está bloqueado		Status	0	SIM	-17,9766	-50,4488
	22/08/2024 14:13:44	GO - MAURILÂNDIA - Próx. BR-452	Parada do Veículo		Alerta de Software	0	NÃO	-17,9765	-50,4488
	22/08/2024 14:10:44	GO - MAURILÂNDIA - Próx. BR-452	Ignição ligada		Status	0	SIM	-17,9766	-50,4489
	22/08/2024 14:10:44	GO - MAURILÂNDIA - Próx. BR-452	O veículo está bloqueado		Status	0	SIM	-17,9766	-50,4489
	22/08/2024 14:10:44	GO - MAURILÂNDIA - Próx. BR-452	01 MENSAGEM TEXTO LIVRE MACRO TEXTO LIVRE:PELO AMOR DE DEUS UMA HORA PEDINDO LIBERACAO SO POR DEUS AFFF S NINGUEM MERECE		Macro		NÃO	-17,9765	-50,4488
	22/08/2024 14:09:06	GO - MAURILÂNDIA - Próx. BR-452	01 MENSAGEM TEXTO LIVRE MACRO TEXTO LIVRE:EU QUERIA SABER O POR QUE A DEMORA EM LIBERAR A GENTE DEVE SE R PRA MATAR O OTORSTA E RAIVA OU EU TEN HO QUE TRABALH		Macro		NÃO	-17,9765	-50,4488
	22/08/2024 14:08:44	GO - MAURILÂNDIA - Próx. BR-452	Ignição ligada		Status	0	SIM	-17,9766	-50,4488
	22/08/2024 14:08:44	GO - MAURILÂNDIA - Próx. BR-452	Ignição ligada		Status	0	NÃO	-17,9765	-50,4487
	22/08/2024 14:08:44	GO - MAURILÂNDIA - Próx. BR-452	O veículo está bloqueado		Status	0	SIM	-17,9766	-50,4488
	22/08/2024 14:08:44	GO - MAURILÂNDIA - Próx. BR-452	O veículo está bloqueado		Status	0	NÃO	-17,9765	-50,4487
	22/08/2024 14:08:44	GO - MAURILÂNDIA - Próx. BR-452	Parada do Veículo		Alerta de Software	0	NÃO	-17,9765	-50,4487
	22/08/2024 14:05:44	GO - MAURILÂNDIA - Próx. BR-452	Ignição ligada		Status	0	SIM	-17,9766	-50,4488
	22/08/2024 14:05:44	GO - MAURILÂNDIA - Próx. BR-452	O veículo está bloqueado		Status	0	SIM	-17,9766	-50,4488
	22/08/2024 14:03:44	GO - MAURILÂNDIA - Próx. BR-452	Ignição ligada		Status	0	SIM	-17,9766	-50,4488
	22/08/2024 14:03:44	GO - MAURILÂNDIA - Próx. BR-452	Ignição ligada		Status	0	NÃO	-17,9765	-50,4487
	22/08/2024 14:03:44	GO - MAURILÂNDIA - Próx. BR-452	O veículo está bloqueado		Status	0	SIM	-17,9766	-50,4488
	22/08/2024 14:03:44	GO - MAURILÂNDIA - Próx. BR-452	O veículo está bloqueado		Status	0	NÃO	-17,9765	-50,4487
	22/08/2024 14:03:44	GO - MAURILÂNDIA - Próx. BR-452	Parada do Veículo		Alerta de Software	0	NÃO	-17,9765	-50,4487
	22/08/2024 14:00:44	GO - MAURILÂNDIA - Próx. BR-452	Ignição ligada		Status	0	SIM	-17,9765	-50,4487
	22/08/2024 14:00:44	GO - MAURILÂNDIA - Próx. BR-452	O veículo está bloqueado		Status	0	SIM	-17,9765	-50,4487
	22/08/2024 13:59:30	MENSAGEM ENVIADA PELA CENTRAL Enviada por: integração	Habilitar sensor de porta do carona		Comando		-		
	22/08/2024 13:59:29	MENSAGEM ENVIADA PELA CENTRAL Enviada por: integração	Desabilitar Botão de Abertura de Trava de Baú		Comando		-		
	22/08/2024 13:59:28	MENSAGEM ENVIADA PELA CENTRAL Enviada por: integração	Habilitar sensor de violação de painel		Comando		-		
	22/08/2024 13:59:27	MENSAGEM ENVIADA PELA CENTRAL Enviada por: integração	Habilitar sensor de porta do motorista		Comando		-		
	22/08/2024 13:59:26	MENSAGEM ENVIADA PELA CENTRAL Enviada por: integração	Habilitar sensor de desengate		Comando		-		

RELATÓRIO ANALÍTICO POR VEÍCULO

Período: 21/08/2024 00:00:00 à 27/08/2024 23:59:59

Identificador: FWJ4C28 LUIZ SC R 450 2021

Placa: FWJ4C28

Legenda:

Mensagens enviadas do Veículo (Veículo -> Central)

Mensagens enviadas do Veículo (Controle de Jornada Cliente)

Mensagens enviadas da Central (Central -> Veículo)



Sentido:	Data e Hora:	Localização:	Mensagem:	Modo Emergência	Tipo Mensagem:	Vel. (Km/h)	Log ?	Latitude	Longitude
	22/08/2024 13:58:44	GO - MAURILÂNDIA - Próx. BR-452	Ignição ligada		Status	0	NÃO	-17,9765	-50,4487
	22/08/2024 13:58:44	GO - MAURILÂNDIA - Próx. BR-452	Ignição ligada		Status	0	SIM	-17,9765	-50,4487
	22/08/2024 13:58:44	GO - MAURILÂNDIA - Próx. BR-452	O veículo está bloqueado		Status	0	NÃO	-17,9765	-50,4487
	22/08/2024 13:58:44	GO - MAURILÂNDIA - Próx. BR-452	O veículo está bloqueado		Status	0	SIM	-17,9765	-50,4487
	22/08/2024 13:58:44	GO - MAURILÂNDIA - Próx. BR-452	Parada do Veículo		Alerta de Software	0	NÃO	-17,9765	-50,4487
	22/08/2024 13:58:36	GO - MAURILÂNDIA - Próx. BR-452	11 REINICIO DE VIAGEM 11 REINICIO DE VIAGEM ID MOTORISTA:7200		Macro		NÃO	-17,9765	-50,4488
	22/08/2024 13:57:44	GO - MAURILÂNDIA - Próx. BR-452	Ignição ligada		Status	0	SIM	-17,9766	-50,4488
	22/08/2024 13:57:44	GO - MAURILÂNDIA - Próx. BR-452	O veículo está bloqueado		Status	0	SIM	-17,9766	-50,4488
	22/08/2024 13:55:44	GO - MAURILÂNDIA - Próx. BR-452	Ignição ligada		Status	0	SIM	-17,9766	-50,4488
	22/08/2024 13:55:44	GO - MAURILÂNDIA - Próx. BR-452	O veículo está bloqueado		Status	0	SIM	-17,9766	-50,4488
	22/08/2024 13:53:44	GO - MAURILÂNDIA - Próx. BR-452	Ignição ligada		Status	0	NÃO	-17,9763	-50,4487
	22/08/2024 13:53:44	GO - MAURILÂNDIA - Próx. BR-452	Ignição ligada		Status	0	SIM	-17,9765	-50,4488
	22/08/2024 13:53:44	GO - MAURILÂNDIA - Próx. BR-452	O veículo está bloqueado		Status	0	NÃO	-17,9763	-50,4487
	22/08/2024 13:53:44	GO - MAURILÂNDIA - Próx. BR-452	O veículo está bloqueado		Status	0	SIM	-17,9765	-50,4488
	22/08/2024 13:53:44	GO - MAURILÂNDIA - Próx. BR-452	Parada do Veículo		Alerta de Software	0	NÃO	-17,9763	-50,4487
	22/08/2024 13:50:44	GO - MAURILÂNDIA - Próx. BR-452	Ignição ligada		Status	0	SIM	-17,9765	-50,4488
	22/08/2024 13:50:44	GO - MAURILÂNDIA - Próx. BR-452	O veículo está bloqueado		Status	0	SIM	-17,9765	-50,4488
	22/08/2024 13:48:44	GO - MAURILÂNDIA - Próx. BR-452	Ignição ligada		Status	0	SIM	-17,9765	-50,4488
	22/08/2024 13:48:44	GO - MAURILÂNDIA - Próx. BR-452	Ignição ligada		Status	0	NÃO	-17,9763	-50,4487
	22/08/2024 13:48:44	GO - MAURILÂNDIA - Próx. BR-452	O veículo está bloqueado		Status	0	SIM	-17,9765	-50,4488
	22/08/2024 13:48:44	GO - MAURILÂNDIA - Próx. BR-452	O veículo está bloqueado		Status	0	NÃO	-17,9763	-50,4487
	22/08/2024 13:48:44	GO - MAURILÂNDIA - Próx. BR-452	Parada do Veículo		Alerta de Software	0	NÃO	-17,9763	-50,4487
	22/08/2024 13:45:44	GO - MAURILÂNDIA - Próx. BR-452	Ignição ligada		Status	0	SIM	-17,9765	-50,4488
	22/08/2024 13:45:44	GO - MAURILÂNDIA - Próx. BR-452	O veículo está bloqueado		Status	0	SIM	-17,9765	-50,4488
	22/08/2024 13:43:44	GO - MAURILÂNDIA - Próx. BR-452	Ignição ligada		Status	0	NÃO	-17,9763	-50,4487
	22/08/2024 13:43:44	GO - MAURILÂNDIA - Próx. BR-452	Ignição ligada		Status	0	SIM	-17,9765	-50,4488
	22/08/2024 13:43:44	GO - MAURILÂNDIA - Próx. BR-452	O veículo está bloqueado		Status	0	NÃO	-17,9763	-50,4487
	22/08/2024 13:43:44	GO - MAURILÂNDIA - Próx. BR-452	O veículo está bloqueado		Status	0	SIM	-17,9765	-50,4488
	22/08/2024 13:43:44	GO - MAURILÂNDIA - Próx. BR-452	Parada do Veículo		Alerta de Software	0	NÃO	-17,9763	-50,4487
	22/08/2024 13:42:21	MENSAGEM ENVIADA PELA CENTRAL Enviada por: integração	Habilitar sensor de porta do motorista		Comando		-		
	22/08/2024 13:42:21	MENSAGEM ENVIADA PELA CENTRAL Enviada por: integração	Habilitar sensor de porta do carona		Comando		-		
	22/08/2024 13:42:20	MENSAGEM ENVIADA PELA CENTRAL Enviada por: integração	Habilitar sensor de desengate		Comando		-		
	22/08/2024 13:42:20	MENSAGEM ENVIADA PELA CENTRAL Enviada por: integração	Desabilitar Botão de Abertura de Trava de Baú		Comando		-		
	22/08/2024 13:41:37	GO - MAURILÂNDIA - Próx. BR-452	11 REINICIO DE VIAGEM 11 REINICIO DE VIAGEM ID MOTORISTA:7200		Macro		NÃO	-17,9763	-50,4487

RELATÓRIO ANALÍTICO POR VEÍCULO

Período: 21/08/2024 00:00:00 à 27/08/2024 23:59:59

Identificador: FWJ4C28 LUIZ SC R 450 2021

Placa: FWJ4C28

Legenda:

Mensagens enviadas do Veículo (Veículo -> Central)

Mensagens enviadas do Veículo (Controle de Jornada Cliente)

Mensagens enviadas da Central (Central -> Veículo)






Sentido:	Data e Hora:	Localização:	Mensagem:	Modo Emergência	Tipo Mensagem:	Vel. (Km/h)	Log ?	Latitude	Longitude
	22/08/2024 13:40:44	GO - MAURILÂNDIA - Próx. BR-452	Ignição ligada		Status	0	SIM	-17,9765	-50,4488
	22/08/2024 13:40:44	GO - MAURILÂNDIA - Próx. BR-452	O veículo está bloqueado		Status	0	SIM	-17,9765	-50,4488
	22/08/2024 13:38:44	GO - MAURILÂNDIA - Próx. BR-452	Ignição ligada		Status	0	NÃO	-17,9763	-50,4487
	22/08/2024 13:38:44	GO - MAURILÂNDIA - Próx. BR-452	Ignição ligada		Status	0	SIM	-17,9765	-50,4488
	22/08/2024 13:38:44	GO - MAURILÂNDIA - Próx. BR-452	O veículo está bloqueado		Status	0	NÃO	-17,9763	-50,4487
	22/08/2024 13:38:44	GO - MAURILÂNDIA - Próx. BR-452	O veículo está bloqueado		Status	0	SIM	-17,9765	-50,4488
	22/08/2024 13:38:44	GO - MAURILÂNDIA - Próx. BR-452	Parada do Veículo		Alerta de Software	0	NÃO	-17,9763	-50,4487
	22/08/2024 13:35:44	GO - MAURILÂNDIA - Próx. BR-452	Ignição ligada		Status	0	SIM	-17,9765	-50,4488
	22/08/2024 13:35:44	GO - MAURILÂNDIA - Próx. BR-452	O veículo está bloqueado		Status	0	SIM	-17,9765	-50,4488
	22/08/2024 13:33:44	GO - MAURILÂNDIA - Próx. BR-452	Ignição ligada		Status	0	SIM	-17,9765	-50,4488
	22/08/2024 13:33:44	GO - MAURILÂNDIA - Próx. BR-452	Ignição ligada		Status	0	NÃO	-17,9763	-50,4487
	22/08/2024 13:33:44	GO - MAURILÂNDIA - Próx. BR-452	O veículo está bloqueado		Status	0	SIM	-17,9765	-50,4488
	22/08/2024 13:33:44	GO - MAURILÂNDIA - Próx. BR-452	O veículo está bloqueado		Status	0	NÃO	-17,9763	-50,4487
	22/08/2024 13:33:44	GO - MAURILÂNDIA - Próx. BR-452	Parada do Veículo		Alerta de Software	0	NÃO	-17,9763	-50,4487
	22/08/2024 13:31:15	MENSAGEM ENVIADA PELA CENTRAL Enviada por: integração	Habilitar sensor de violação de painel		Comando		-		
	22/08/2024 13:31:14	MENSAGEM ENVIADA PELA CENTRAL Enviada por: integração	Habilitar sensor de desengate		Comando		-		
	22/08/2024 13:31:14	MENSAGEM ENVIADA PELA CENTRAL Enviada por: integração	Habilitar sensor de porta do motorista		Comando		-		
	22/08/2024 13:31:14	MENSAGEM ENVIADA PELA CENTRAL Enviada por: integração	Desabilitar Botão de Abertura de Trava de Baú		Comando		-		
	22/08/2024 13:30:44	GO - MAURILÂNDIA - Próx. BR-452	Ignição ligada		Status	0	SIM	-17,9765	-50,4488
	22/08/2024 13:30:44	GO - MAURILÂNDIA - Próx. BR-452	O veículo está bloqueado		Status	0	SIM	-17,9765	-50,4488
	22/08/2024 13:29:49	GO - MAURILÂNDIA - Próx. BR-452	11 REINICIO DE VIAGEM 11 REINICIO DE VIAGEM ID MOTORISTA:7200		Macro		NÃO	-17,9763	-50,4487
	22/08/2024 13:28:44	GO - MAURILÂNDIA - Próx. BR-452	Ignição ligada		Status	0	SIM	-17,9765	-50,4488
	22/08/2024 13:28:44	GO - MAURILÂNDIA - Próx. BR-452	Ignição ligada		Status	0	NÃO	-17,9763	-50,4487
	22/08/2024 13:28:44	GO - MAURILÂNDIA - Próx. BR-452	O veículo está bloqueado		Status	0	SIM	-17,9765	-50,4488
	22/08/2024 13:28:44	GO - MAURILÂNDIA - Próx. BR-452	O veículo está bloqueado		Status	0	NÃO	-17,9763	-50,4487
	22/08/2024 13:28:44	GO - MAURILÂNDIA - Próx. BR-452	Parada do Veículo		Alerta de Software	0	NÃO	-17,9763	-50,4487
	22/08/2024 13:25:44	GO - MAURILÂNDIA - Próx. BR-452	Ignição ligada		Status	0	SIM	-17,9765	-50,4488
	22/08/2024 13:25:44	GO - MAURILÂNDIA - Próx. BR-452	O veículo está bloqueado		Status	0	SIM	-17,9765	-50,4488
	22/08/2024 13:23:44	GO - MAURILÂNDIA - Próx. BR-452	Ignição ligada		Status	0	NÃO	-17,9765	-50,4487
	22/08/2024 13:23:44	GO - MAURILÂNDIA - Próx. BR-452	Ignição ligada		Status	0	SIM	-17,9765	-50,4488
	22/08/2024 13:23:44	GO - MAURILÂNDIA - Próx. BR-452	O veículo está bloqueado		Status	0	NÃO	-17,9765	-50,4487
	22/08/2024 13:23:44	GO - MAURILÂNDIA - Próx. BR-452	O veículo está bloqueado		Status	0	SIM	-17,9765	-50,4488
	22/08/2024 13:23:44	GO - MAURILÂNDIA - Próx. BR-452	Parada do Veículo		Alerta de Software	0	NÃO	-17,9765	-50,4487
	22/08/2024 13:23:08	GO - MAURILÂNDIA - Próx. BR-452	11 REINICIO DE VIAGEM 11 REINICIO DE VIAGEM ID MOTORISTA:7200		Macro		NÃO	-17,9765	-50,4487

RELATÓRIO ANALÍTICO POR VEÍCULO




































Período: 21/08/2024 00:00:00 à 27/08/2024 23:59:59

Identificador: FWJ4C28 LUIZ SC R 450 2021

Placa: FWJ4C28

- Legenda:**
-  Mensagens enviadas do Veículo (Veículo -> Central)
 -  Mensagens enviadas do Veículo (Controle de Jornada Cliente)
 -  Mensagens enviadas da Central (Central -> Veículo)



Sentido:	Data e Hora:	Localização:	Mensagem:	Modo Emergência	Tipo Mensagem:	Vel. (Km/h)	Log ?	Latitude	Longitude
	22/08/2024 13:22:44	GO - MAURILÂNDIA - Próx. BR-452	Ignição ligada		Status	0	SIM	-17,9765	-50,4488
	22/08/2024 13:22:44	GO - MAURILÂNDIA - Próx. BR-452	O veículo está bloqueado		Status	0	SIM	-17,9765	-50,4488
	22/08/2024 13:20:44	GO - MAURILÂNDIA - Próx. BR-452	Ignição ligada		Status	0	SIM	-17,9766	-50,4488
	22/08/2024 13:20:44	GO - MAURILÂNDIA - Próx. BR-452	O veículo está bloqueado		Status	0	SIM	-17,9766	-50,4488
	22/08/2024 13:20:04	MENSAGEM ENVIADA PELA CENTRAL Enviada por: integração	Habilitar sensor de porta do carona		Comando		-		
	22/08/2024 13:19:59	MENSAGEM ENVIADA PELA CENTRAL Enviada por: integração	Habilitar sensor de violação de painel		Comando		-		
	22/08/2024 13:19:59	MENSAGEM ENVIADA PELA CENTRAL Enviada por: integração	Desabilitar Botão de Abertura de Trava de Baú		Comando		-		
	22/08/2024 13:19:59	MENSAGEM ENVIADA PELA CENTRAL Enviada por: integração	Habilitar sensor de porta do motorista		Comando		-		
	22/08/2024 13:19:58	MENSAGEM ENVIADA PELA CENTRAL Enviada por: integração	Habilitar sensor de desengate		Comando		-		
	22/08/2024 13:18:45	GO - MAURILÂNDIA - Próx. BR-452	Ignição ligada		Evento	0	SIM	-17,9766	-50,4488
	22/08/2024 13:18:45	GO - MAURILÂNDIA - Próx. BR-452	O veículo está bloqueado		Status	0	SIM	-17,9766	-50,4488
	22/08/2024 13:18:44	GO - MAURILÂNDIA - Próx. BR-452	Ignição ligada		Status	0	SIM	-17,9766	-50,4488
	22/08/2024 13:18:44	GO - MAURILÂNDIA - Próx. BR-452	Ignição ligada		Status	0	NÃO	-17,9765	-50,4487
	22/08/2024 13:18:44	GO - MAURILÂNDIA - Próx. BR-452	O veículo está bloqueado		Status	0	SIM	-17,9766	-50,4488
	22/08/2024 13:18:44	GO - MAURILÂNDIA - Próx. BR-452	O veículo está bloqueado		Status	0	NÃO	-17,9765	-50,4487
	22/08/2024 13:18:44	GO - MAURILÂNDIA - Próx. BR-452	Parada do Veículo		Alerta de Software	0	NÃO	-17,9765	-50,4487
	22/08/2024 13:18:32	GO - MAURILÂNDIA - Próx. BR-452	11 REINICIO DE VIAGEM 11 REINICIO DE VIAGEM ID MOTORISTA:7200		Macro		NÃO	-17,9765	-50,4487
	22/08/2024 13:18:05	GO - MAURILÂNDIA - Próx. BR-452	Porta do Motorista aberta		Evento	0	NÃO	-17,9765	-50,4487
	22/08/2024 13:18:05	GO - MAURILÂNDIA - Próx. BR-452	O veículo está bloqueado		Status	0	NÃO	-17,9765	-50,4487
	22/08/2024 13:18:05	GO - MAURILÂNDIA - Próx. BR-452	Parada do Veículo		Alerta de Software	0	NÃO	-17,9765	-50,4487
	22/08/2024 13:17:08	GO - MAURILÂNDIA - Próx. BR-452	O veículo está bloqueado		Status	0	SIM	-17,9766	-50,4488
	22/08/2024 13:15:08	GO - MAURILÂNDIA - Próx. BR-452	O veículo está bloqueado		Status	0	SIM	-17,9765	-50,4488
	22/08/2024 13:13:08	GO - MAURILÂNDIA - Próx. BR-452	O veículo está bloqueado		Status	0	SIM	-17,9765	-50,4488
	22/08/2024 13:11:08	GO - MAURILÂNDIA - Próx. BR-452	O veículo está bloqueado		Status	0	SIM	-17,9765	-50,4488
	22/08/2024 13:10:49	GO - MAURILÂNDIA - Próx. BR-452	O veículo está bloqueado		Status	0	NÃO	-17,9765	-50,4487
	22/08/2024 13:10:49	GO - MAURILÂNDIA - Próx. BR-452	Parada do Veículo		Alerta de Software	0	NÃO	-17,9765	-50,4487
	22/08/2024 13:09:08	GO - MAURILÂNDIA - Próx. BR-452	O veículo está bloqueado		Status	0	SIM	-17,9765	-50,4488
	22/08/2024 13:07:41	MENSAGEM ENVIADA PELA CENTRAL Enviada por: integração	Ultima Posição		Comando		-		
	22/08/2024 13:07:08	GO - MAURILÂNDIA - Próx. BR-452	O veículo está bloqueado		Status	0	SIM	-17,9765	-50,4488
	22/08/2024 13:05:08	GO - MAURILÂNDIA - Próx. BR-452	O veículo está bloqueado		Status	0	SIM	-17,9765	-50,4488
	22/08/2024 13:03:08	GO - MAURILÂNDIA - Próx. BR-452	O veículo está bloqueado		Status	0	SIM	-17,9765	-50,4488
	22/08/2024 13:01:08	GO - MAURILÂNDIA - Próx. BR-452	O veículo está bloqueado		Status	0	SIM	-17,9765	-50,4488
	22/08/2024 12:59:08	GO - MAURILÂNDIA - Próx. BR-452	O veículo está bloqueado		Status	0	SIM	-17,9765	-50,4488
	22/08/2024 12:57:08	GO - MAURILÂNDIA - Próx. BR-452	O veículo está bloqueado		Status	0	SIM	-17,9765	-50,4488
	22/08/2024 12:55:08	GO - MAURILÂNDIA - Próx. BR-452	O veículo está bloqueado		Status	0	SIM	-17,9765	-50,4488

RELATÓRIO ANALÍTICO POR VEÍCULO

Período: 21/08/2024 00:00:00 à 27/08/2024 23:59:59

Identificador: FWJ4C28 LUIZ SC R 450 2021

Placa: FWJ4C28

Legenda:










































Mensagens enviadas do Veículo (Veículo -> Central)

Mensagens enviadas do Veículo (Controle de Jornada Cliente)

Mensagens enviadas da Central (Central -> Veículo)



Sentido:	Data e Hora:	Localização:	Mensagem:	Modo Emergência	Tipo Mensagem:	Vel. (Km/h)	Log ?	Latitude	Longitude
	22/08/2024 12:53:08	GO - MAURILÂNDIA - Próx. BR-452	O veículo está bloqueado		Status	0	SIM	-17,9765	-50,4488
	22/08/2024 12:51:08	GO - MAURILÂNDIA - Próx. BR-452	O veículo está bloqueado		Status	0	SIM	-17,9765	-50,4488
	22/08/2024 12:50:11	GO - MAURILÂNDIA - Próx. BR-452	Ignição desligada		Evento	0	SIM	-17,9765	-50,4488
	22/08/2024 12:50:11	GO - MAURILÂNDIA - Próx. BR-452	O veículo está bloqueado		Status	0	SIM	-17,9765	-50,4488
	22/08/2024 12:49:59	GO - MAURILÂNDIA - Próx. BR-452	Ignição ligada		Status	0	NÃO	-17,9765	-50,4487
	22/08/2024 12:49:59	GO - MAURILÂNDIA - Próx. BR-452	Porta do Motorista aberta		Evento	0	NÃO	-17,9765	-50,4487
	22/08/2024 12:49:59	GO - MAURILÂNDIA - Próx. BR-452	O veículo está bloqueado		Status	0	NÃO	-17,9765	-50,4487
	22/08/2024 12:49:59	GO - MAURILÂNDIA - Próx. BR-452	Parada do Veículo		Alerta de Software	0	NÃO	-17,9765	-50,4487
	22/08/2024 12:49:32	GO - MAURILÂNDIA - Próx. BR-452	05 PARADA PARA ALIMENTACAO 05 PARADA PARA ALIMENTACAO: LOCAL:REST BARBUDO KM:50 PREVISAO DE REINICIO DATA:22/08/24 HORA:13:10		Macro		NÃO	-17,9765	-50,4487
	22/08/2024 12:49:08	GO - MAURILÂNDIA - Próx. BR-452	Ignição ligada		Status	0	SIM	-17,9765	-50,4488
	22/08/2024 12:47:08	GO - MAURILÂNDIA - Próx. BR-452	Ignição ligada		Status	1	SIM	-17,9765	-50,4488
	22/08/2024 12:45:08	GO - MAURILÂNDIA - BR-452	Ignição ligada		Status	23	SIM	-17,9775	-50,4481
	22/08/2024 12:43:08	GO - MAURILÂNDIA - BR-452	Ignição ligada		Status	71	NÃO	-17,9844	-50,4311
	22/08/2024 12:41:08	GO - MAURILÂNDIA - BR-452	Ignição ligada		Status	72	NÃO	-17,9950	-50,4108
	22/08/2024 12:39:08	GO - MAURILÂNDIA - BR-452	Ignição ligada		Status	66	NÃO	-18,0006	-50,3908
	22/08/2024 12:38:49	GO - MAURILÂNDIA - BR-452			Posição Normal	65	NÃO	-18,0008	-50,3875
	22/08/2024 12:37:08	GO - MAURILÂNDIA - BR-452	Ignição ligada		Status	72	NÃO	-18,0057	-50,3689
	22/08/2024 12:36:25	GO - MAURILÂNDIA - BR-452			Posição Normal	68	NÃO	-18,0093	-50,3621
	22/08/2024 12:35:08	GO - MAURILÂNDIA - BR-452	Ignição ligada		Status	74	NÃO	-18,0151	-50,3489
	22/08/2024 12:33:55	MENSAGEM ENVIADA PELA CENTRAL Enviada por: integração	Temporizador 10-10 / 18 hora(s)		Comando		-		
	22/08/2024 12:33:08	GO - MAURILÂNDIA - BR-452	Ignição ligada		Status	45	NÃO	-18,0228	-50,3314
	22/08/2024 12:31:08	GO - MAURILÂNDIA - Próx. BR-452	Ignição ligada		Status	60	NÃO	-18,0294	-50,3134
	22/08/2024 12:29:08	GO - MAURILÂNDIA - Próx. BR-452	Ignição ligada		Status	70	NÃO	-18,0353	-50,2931
	22/08/2024 12:27:08	GO - MAURILÂNDIA - BR-452	Ignição ligada		Status	77	NÃO	-18,0416	-50,2712
	22/08/2024 12:25:46	GO - MAURILÂNDIA - BR-452			Posição Normal	69	NÃO	-18,0458	-50,2563
	22/08/2024 12:25:08	GO - MAURILÂNDIA - BR-452	Ignição ligada		Status	43	NÃO	-18,0508	-50,2388
	22/08/2024 12:25:08	GO - MAURILÂNDIA - BR-452	Ignição ligada		Status	43	NÃO	-18,0508	-50,2389
	22/08/2024 12:22:08	GO - MAURILÂNDIA - BR-452	Ignição ligada		Status	75	NÃO	-18,0523	-50,2180
	22/08/2024 12:20:08	GO - PORTEIRÃO - BR-452	Ignição ligada		Status	78	NÃO	-18,0493	-50,1954
	22/08/2024 12:18:08	GO - PORTEIRÃO - BR-452	Ignição ligada		Status	63	NÃO	-18,0566	-50,1742
	22/08/2024 12:16:08	GO - GOIATUBA - BR-452	Ignição ligada		Status	60	NÃO	-18,0660	-50,1556
	22/08/2024 12:14:08	GO - GOIATUBA - Próx. BR-452	Ignição ligada		Status	9	NÃO	-18,0687	-50,1510
	22/08/2024 12:12:08	GO - GOIATUBA - BR-452	Ignição ligada		Status	69	NÃO	-18,0757	-50,1367
	22/08/2024 12:10:08	GO - GOIATUBA - Próx. BR-452	Ignição ligada		Status	66	NÃO	-18,0845	-50,1172

<div>RELATÓRIO ANALÍTICO POR VEÍCULO</div> <div>Período: 21/08/2024 00:00:00 à 27/08/2024 23:59:59</div> <div>Identificador: FWJ4C28 LUIZ SC R 450 2021</div> <div>Placa: FWJ4C28</div>				<div>Legenda:</div> <div><div> Mensagens enviadas do Veículo (Veículo -> Central)</div><div> Mensagens enviadas do Veículo (Controle de Jornada Cliente)</div><div> Mensagens enviadas da Central (Central -> Veículo)</div></div>				<div></div>			
Sentido:	Data e Hora:	Localização:	Mensagem:	Modo Emergência	Tipo Mensagem:	Vel. (Km/h)	Log ?	Latitude	Longitude		
	22/08/2024 12:08:08	GO - GOIATUBA - Próx. BR-452	Ignição ligada		Status	68	NÃO	-18,0924	-50,0960		
	22/08/2024 12:08:00	GO - GOIATUBA - Próx. BR-452			Posição Normal	67	NÃO	-18,0929	-50,0946		
	22/08/2024 12:06:08	GO - BOM JESUS DE GOIÁS - BR-452	Ignição ligada		Status	77	NÃO	-18,1051	-50,0641		
	22/08/2024 12:06:08	GO - BOM JESUS DE GOIÁS - BR-452	Ignição ligada		Status	77	NÃO	-18,1050	-50,0640		
	22/08/2024 12:03:08	GO - BOM JESUS DE GOIÁS - BR-452	Ignição ligada		Status	70	NÃO	-18,1135	-50,0419		
	22/08/2024 12:01:08	GO - BOM JESUS DE GOIÁS - BR-452	Ignição ligada		Status	73	NÃO	-18,1218	-50,0198		
	22/08/2024 12:00:27	GO - BOM JESUS DE GOIÁS - BR-452			Posição Normal	75	NÃO	-18,1247	-50,0121		
	22/08/2024 11:59:08	GO - BOM JESUS DE GOIÁS - BR-452	Ignição ligada		Status	61	NÃO	-18,1298	-49,9986		
	22/08/2024 11:57:08	GO - BOM JESUS DE GOIÁS - BR-452	Ignição ligada		Status	74	NÃO	-18,1335	-49,9886		
	22/08/2024 11:57:08	GO - BOM JESUS DE GOIÁS - BR-452	Ignição ligada		Status	74	NÃO	-18,1335	-49,9885		
	22/08/2024 11:56:08	GO - BOM JESUS DE GOIÁS - BR-452	Ignição ligada		Status	59	SIM	-18,1419	-49,9662		
	22/08/2024 11:54:08	GO - BOM JESUS DE GOIÁS - BR-452	Ignição ligada		Status	65	SIM	-18,1506	-49,9470		
	22/08/2024 11:52:08	GO - BOM JESUS DE GOIÁS - BR-452	Ignição ligada		Status	76	NÃO	-18,1622	-49,9264		
	22/08/2024 11:50:57	GO - BOM JESUS DE GOIÁS - BR-452			Posição Normal	78	NÃO	-18,1694	-49,9137		
	22/08/2024 11:50:08	GO - BOM JESUS DE GOIÁS - BR-452	Ignição ligada		Status	76	NÃO	-18,1743	-49,9050		
	22/08/2024 11:48:08	GO - BOM JESUS DE GOIÁS - BR-452	Ignição ligada		Status	68	NÃO	-18,1861	-49,8842		
	22/08/2024 11:46:08	GO - BOM JESUS DE GOIÁS - BR-452	Ignição ligada		Status	74	NÃO	-18,1915	-49,8746		
	22/08/2024 11:46:08	GO - BOM JESUS DE GOIÁS - Próx. BR-452	Ignição ligada		Status	74	NÃO	-18,1913	-49,8745		
	22/08/2024 11:45:08	GO - BOM JESUS DE GOIÁS - BR-452	Ignição ligada		Status	69	SIM	-18,1981	-49,8526		
	22/08/2024 11:43:08	GO - BOM JESUS DE GOIÁS - Próx. BR-452	Ignição ligada		Status	76	NÃO	-18,1959	-49,8289		
	22/08/2024 11:41:08	GO - BOM JESUS DE GOIÁS - BR-452	Ignição ligada		Status	79	NÃO	-18,1963	-49,8048		
	22/08/2024 11:39:08	GO - BOM JESUS DE GOIÁS - BR-452	Ignição ligada		Status	61	NÃO	-18,1974	-49,7810		
	22/08/2024 11:37:08	GO - BOM JESUS DE GOIÁS - BR-452	Ignição ligada		Status	61	NÃO	-18,2058	-49,7653		
	22/08/2024 11:35:08	GO - ITUMBIARA - BR-452	Ignição ligada		Status	51	NÃO	-18,2163	-49,7479		
	22/08/2024 11:33:08	GO - ITUMBIARA - BR-452	Ignição ligada		Status	35	NÃO	-18,2220	-49,7412		
	22/08/2024 11:31:08	GO - ITUMBIARA - BR-452	Ignição ligada		Status	59	NÃO	-18,2325	-49,7272		
	22/08/2024 11:30:01	GO - ITUMBIARA - BR-452			Posição Normal	68	NÃO	-18,2373	-49,7168		
	22/08/2024 11:29:08	GO - BOM JESUS DE GOIÁS - BR-452	Ignição ligada		Status	64	NÃO	-18,2458	-49,6983		
	22/08/2024 11:29:08	GO - BOM JESUS DE GOIÁS - Próx. BR-452	Ignição ligada		Status	64	NÃO	-18,2457	-49,6983		
	22/08/2024 11:26:08	GO - BOM JESUS DE GOIÁS - BR-452	Ignição ligada		Status	43	NÃO	-18,2532	-49,6821		
	22/08/2024 11:24:08	GO - BOM JESUS DE GOIÁS - BR-452	Ignição ligada		Status	25	SIM	-18,2591	-49,6693		
	22/08/2024 11:24:08	GO - BOM JESUS DE GOIÁS - Próx. BR-452	Ignição ligada		Status	25	NÃO	-18,2590	-49,6693		
	22/08/2024 11:21:08	GO - BOM JESUS DE GOIÁS - BR-452	Ignição ligada		Status	65	SIM	-18,2650	-49,6565		
	22/08/2024 11:19:07	GO - BOM JESUS DE GOIÁS - Próx. BR-452	Ignição ligada		Status	48	NÃO	-18,2773	-49,6293		
	22/08/2024 11:19:07	GO - BOM JESUS DE GOIÁS - BR-452	Ignição ligada		Status	48	SIM	-18,2775	-49,6294		
	22/08/2024 11:16:07	GO - BOM JESUS DE GOIÁS - BR-452	Ignição ligada		Status	60	SIM	-18,2856	-49,6116		
	22/08/2024 11:14:07	GO - BOM JESUS DE GOIÁS - Próx. BR-452	Ignição ligada		Status	61	NÃO	-18,2995	-49,5880		
[RelatAnalítico - LUIZHENRIQUE]				[08/10/2024 11:07:47]				[Pag.: 255 de 319]			

RELATÓRIO ANALÍTICO POR VEÍCULO

Período: 21/08/2024 00:00:00 à 27/08/2024 23:59:59

Identificador: FWJ4C28 LUIZ SC R 450 2021

Placa: FWJ4C28

Legenda:

Mensagens enviadas do Veículo (Veículo -> Central)

Mensagens enviadas do Veículo (Controle de Jornada Cliente)




Mensagens enviadas da Central (Central -> Veículo)































Sentido:	Data e Hora:	Localização:	Mensagem:	Modo Emergência	Tipo Mensagem:	Vel. (Km/h)	Log ?	Latitude	Longitude
	22/08/2024 11:14:07	GO - ITUMBIARA - BR-452	Ignição ligada		Status	61	SIM	-18,2996	-49,5881
	22/08/2024 11:11:07	GO - ITUMBIARA - BR-452	Ignição ligada		Status	72	SIM	-18,3003	-49,5672
	22/08/2024 11:09:07	GO - ITUMBIARA - Próx. BR-452	Ignição ligada		Status	77	NÃO	-18,2970	-49,5352
	22/08/2024 11:09:07	GO - ITUMBIARA - BR-452	Ignição ligada		Status	77	SIM	-18,2972	-49,5352
	22/08/2024 11:06:07	GO - ITUMBIARA - BR-452	Ignição ligada		Status	77	SIM	-18,3061	-49,5135
	22/08/2024 11:04:07	GO - ITUMBIARA - Próx. BR-452	Ignição ligada		Status	70	NÃO	-18,3173	-49,4870
	22/08/2024 11:04:07	GO - ITUMBIARA - BR-452	Ignição ligada		Status	70	SIM	-18,3175	-49,4870
	22/08/2024 11:01:07	GO - ITUMBIARA - BR-452	Ignição ligada		Status	78	SIM	-18,3256	-49,4669
	22/08/2024 10:59:07	GO - ITUMBIARA - BR-452	Ignição ligada		Status	60	SIM	-18,3371	-49,4378
	22/08/2024 10:59:07	GO - ITUMBIARA - Próx. BR-452	Ignição ligada		Status	60	NÃO	-18,3370	-49,4377
	22/08/2024 10:56:07	GO - ITUMBIARA - BR-452	Ignição ligada		Status	76	SIM	-18,3437	-49,4174
	22/08/2024 10:54:07	GO - ITUMBIARA - BR-452	Ignição ligada		Status	74	SIM	-18,3537	-49,3830
	22/08/2024 10:54:07	GO - ITUMBIARA - Próx. BR-452	Ignição ligada		Status	74	NÃO	-18,3537	-49,3828
	22/08/2024 10:51:07	GO - ITUMBIARA - BR-452	Ignição ligada		Status	76	SIM	-18,3685	-49,3649
	22/08/2024 10:49:07	GO - ITUMBIARA - BR-154	Ignição ligada		Status	67	NÃO	-18,3825	-49,3453
	22/08/2024 10:47:07	GO - ITUMBIARA - BR-154	Ignição ligada		Status	74	NÃO	-18,3964	-49,3277
	22/08/2024 10:45:07	GO - ITUMBIARA - BR-154	Ignição ligada		Status	28	NÃO	-18,4009	-49,3150
	22/08/2024 10:43:07	GO - ITUMBIARA - BR-154	Ignição ligada		Status	31	NÃO	-18,3991	-49,3027
	22/08/2024 10:41:07	GO - ITUMBIARA - BR-154	Ignição ligada		Status	63	NÃO	-18,3925	-49,2913
	22/08/2024 10:39:07	GO - ITUMBIARA - BR-154	Ignição ligada		Status	60	NÃO	-18,3827	-49,2775
	22/08/2024 10:37:07	GO - ITUMBIARA - BR-154	Ignição ligada		Status	54	NÃO	-18,3712	-49,2603
	22/08/2024 10:35:07	GO - ITUMBIARA - BR-154	Ignição ligada		Status	62	NÃO	-18,3651	-49,2399
	22/08/2024 10:33:07	GO - ITUMBIARA - BR-154	Ignição ligada		Status	47	NÃO	-18,3593	-49,2202
	22/08/2024 10:31:07	GO - ITUMBIARA - Via Expressa Júlio Borges de Souza	Ignição ligada		Status	29	NÃO	-18,3623	-49,2151
	22/08/2024 10:29:07	GO - ITUMBIARA - BR-153	Ignição ligada		Status	39	NÃO	-18,3751	-49,2111
	22/08/2024 10:27:07	GO - ITUMBIARA - Próx. Via Expressa Júlio Borges de Souza	Ignição ligada		Status	7	NÃO	-18,3809	-49,2088
	22/08/2024 10:25:07	GO - ITUMBIARA - Via Expressa Júlio Borges de Souza	Ignição ligada		Status	0	NÃO	-18,3811	-49,2089
	22/08/2024 10:25:07	GO - ITUMBIARA - Via Expressa Júlio Borges de Souza	Parada do Veículo		Alerta de Software	0	NÃO	-18,3811	-49,2089
	22/08/2024 10:24:30	MENSAGEM ENVIADA PELA CENTRAL Enviada por: integração	Desligar Bloqueio		Comando		-		
	22/08/2024 10:23:07	GO - ITUMBIARA - Via Expressa Júlio Borges de Souza	Ignição ligada		Status	0	NÃO	-18,3811	-49,2089
	22/08/2024 10:23:07	GO - ITUMBIARA - Via Expressa Júlio Borges de Souza	O veículo está bloqueado		Status	0	NÃO	-18,3811	-49,2089
	22/08/2024 10:23:07	GO - ITUMBIARA - Via Expressa Júlio Borges de Souza	Parada do Veículo		Alerta de Software	0	NÃO	-18,3811	-49,2089
	22/08/2024 10:21:07	GO - ITUMBIARA - Via Expressa Júlio Borges de Souza	Ignição ligada		Status	0	NÃO	-18,3811	-49,2089
	22/08/2024 10:21:07	GO - ITUMBIARA - Via Expressa Júlio Borges de Souza	O veículo está bloqueado		Status	0	NÃO	-18,3811	-49,2089
	22/08/2024 10:21:07	GO - ITUMBIARA - Via Expressa Júlio Borges de Souza	Parada do Veículo		Alerta de Software	0	NÃO	-18,3811	-49,2089
	22/08/2024 10:19:07	GO - ITUMBIARA - Via Expressa Júlio Borges de Souza	Ignição ligada		Status	0	NÃO	-18,3811	-49,2089
	22/08/2024 10:19:07	GO - ITUMBIARA - Via Expressa Júlio Borges de Souza	O veículo está bloqueado		Status	0	NÃO	-18,3811	-49,2089

RELATÓRIO ANALÍTICO POR VEÍCULO

Período: 21/08/2024 00:00:00 à 27/08/2024 23:59:59
Identificador: FWJ4C28 LUIZ SC R 450 2021
Placa: FWJ4C28




- Legenda:**
-  Mensagens enviadas do Veículo (Veículo -> Central)
 -  Mensagens enviadas do Veículo (Controle de Jornada Cliente)
 -  Mensagens enviadas da Central (Central -> Veículo)





































Sentido:	Data e Hora:	Localização:	Mensagem:	Modo Emergência	Tipo Mensagem:	Vel. (Km/h)	Log ?	Latitude	Longitude
	22/08/2024 10:19:07	GO - ITUMBIARA - Via Expressa Júlio Borges de Souza	Parada do Veículo		Alerta de Software	0	NÃO	-18,3811	-49,2089
	22/08/2024 10:17:07	GO - ITUMBIARA - Via Expressa Júlio Borges de Souza	Ignição ligada		Status	0	NÃO	-18,3811	-49,2089
	22/08/2024 10:17:07	GO - ITUMBIARA - Via Expressa Júlio Borges de Souza	O veículo está bloqueado		Status	0	NÃO	-18,3811	-49,2089
	22/08/2024 10:17:07	GO - ITUMBIARA - Via Expressa Júlio Borges de Souza	Parada do Veículo		Alerta de Software	0	NÃO	-18,3811	-49,2089
	22/08/2024 10:15:07	GO - ITUMBIARA - Via Expressa Júlio Borges de Souza	Ignição ligada		Status	0	NÃO	-18,3811	-49,2089
	22/08/2024 10:15:07	GO - ITUMBIARA - Via Expressa Júlio Borges de Souza	O veículo está bloqueado		Status	0	NÃO	-18,3811	-49,2089
	22/08/2024 10:15:07	GO - ITUMBIARA - Via Expressa Júlio Borges de Souza	Parada do Veículo		Alerta de Software	0	NÃO	-18,3811	-49,2089
	22/08/2024 10:13:07	GO - ITUMBIARA - Próx. Via Expressa Júlio Borges de Souza	Ignição ligada		Status	0	NÃO	-18,3812	-49,2088
	22/08/2024 10:13:07	GO - ITUMBIARA - Próx. Via Expressa Júlio Borges de Souza	O veículo está bloqueado		Status	0	NÃO	-18,3812	-49,2088
	22/08/2024 10:13:07	GO - ITUMBIARA - Próx. Via Expressa Júlio Borges de Souza	Parada do Veículo		Alerta de Software	0	NÃO	-18,3812	-49,2088
	22/08/2024 10:11:07	GO - ITUMBIARA - Próx. Via Expressa Júlio Borges de Souza	Ignição ligada		Status	0	NÃO	-18,3812	-49,2088
	22/08/2024 10:11:07	GO - ITUMBIARA - Próx. Via Expressa Júlio Borges de Souza	O veículo está bloqueado		Status	0	NÃO	-18,3812	-49,2088
	22/08/2024 10:11:07	GO - ITUMBIARA - Próx. Via Expressa Júlio Borges de Souza	Parada do Veículo		Alerta de Software	0	NÃO	-18,3812	-49,2088
	22/08/2024 10:09:07	GO - ITUMBIARA - Próx. Via Expressa Júlio Borges de Souza	Ignição ligada		Status	0	NÃO	-18,3812	-49,2088
	22/08/2024 10:09:07	GO - ITUMBIARA - Próx. Via Expressa Júlio Borges de Souza	O veículo está bloqueado		Status	0	NÃO	-18,3812	-49,2088
	22/08/2024 10:09:07	GO - ITUMBIARA - Próx. Via Expressa Júlio Borges de Souza	Parada do Veículo		Alerta de Software	0	NÃO	-18,3812	-49,2088
	22/08/2024 10:07:07	GO - ITUMBIARA - Próx. Via Expressa Júlio Borges de Souza	Ignição ligada		Status	0	NÃO	-18,3812	-49,2088
	22/08/2024 10:07:07	GO - ITUMBIARA - Próx. Via Expressa Júlio Borges de Souza	O veículo está bloqueado		Status	0	NÃO	-18,3812	-49,2088
	22/08/2024 10:07:07	GO - ITUMBIARA - Próx. Via Expressa Júlio Borges de Souza	Parada do Veículo		Alerta de Software	0	NÃO	-18,3812	-49,2088
	22/08/2024 10:05:07	GO - ITUMBIARA - Próx. Via Expressa Júlio Borges de Souza	Ignição ligada		Status	0	NÃO	-18,3812	-49,2088
	22/08/2024 10:05:07	GO - ITUMBIARA - Próx. Via Expressa Júlio Borges de Souza	O veículo está bloqueado		Status	0	NÃO	-18,3812	-49,2088
	22/08/2024 10:05:07	GO - ITUMBIARA - Próx. Via Expressa Júlio Borges de Souza	Parada do Veículo		Alerta de Software	0	NÃO	-18,3812	-49,2088
	22/08/2024 10:04:15	MENSAGEM ENVIADA PELA CENTRAL Enviada por: integração	Habilitar sensor de porta do carona		Comando		-		
	22/08/2024 10:04:14	MENSAGEM ENVIADA PELA CENTRAL Enviada por: integração	Desabilitar Botão de Abertura de Trava de Baú		Comando		-		
	22/08/2024 10:04:14	MENSAGEM ENVIADA PELA CENTRAL Enviada por: integração	Habilitar sensor de porta do motorista		Comando		-		
	22/08/2024 10:04:14	MENSAGEM ENVIADA PELA CENTRAL Enviada por: integração	Habilitar sensor de violação de painel		Comando		-		
	22/08/2024 10:04:13	MENSAGEM ENVIADA PELA CENTRAL Enviada por: integração	Habilitar sensor de desengate		Comando		-		
	22/08/2024 10:03:38	GO - ITUMBIARA - Próx. Via Expressa Júlio Borges de Souza	11 REINICIO DE VIAGEM 11 REINICIO DE VIAGEM ID MOTORISTA:7200		Macro		NÃO	-18,3812	-49,2088
	22/08/2024 10:03:07	GO - ITUMBIARA - Próx. Via Expressa Júlio Borges de Souza	Ignição ligada		Status	0	NÃO	-18,3812	-49,2088
	22/08/2024 10:03:07	GO - ITUMBIARA - Próx. Via Expressa Júlio Borges de Souza	O veículo está bloqueado		Status	0	NÃO	-18,3812	-49,2088
	22/08/2024 10:03:07	GO - ITUMBIARA - Próx. Via Expressa Júlio Borges de Souza	Parada do Veículo		Alerta de Software	0	NÃO	-18,3812	-49,2088
	22/08/2024 10:01:07	GO - ITUMBIARA - Próx. Via Expressa Júlio Borges de Souza	Ignição ligada		Status	0	NÃO	-18,3812	-49,2088
	22/08/2024 10:01:07	GO - ITUMBIARA - Próx. Via Expressa Júlio Borges de Souza	O veículo está bloqueado		Status	0	NÃO	-18,3812	-49,2088
	22/08/2024 10:01:07	GO - ITUMBIARA - Próx. Via Expressa Júlio Borges de Souza	Parada do Veículo		Alerta de Software	0	NÃO	-18,3812	-49,2088
	22/08/2024 09:59:07	GO - ITUMBIARA - Próx. Via Expressa Júlio Borges de Souza	Ignição ligada		Status	0	NÃO	-18,3812	-49,2088

RELATÓRIO ANALÍTICO POR VEÍCULO

Período: 21/08/2024 00:00:00 à 27/08/2024 23:59:59
Identificador: FWJ4C28 LUIZ SC R 450 2021
Placa: FWJ4C28

- Legenda:**
-  Mensagens enviadas do Veículo (Veículo -> Central)
 -  Mensagens enviadas do Veículo (Controle de Jornada Cliente)
 -  Mensagens enviadas da Central (Central -> Veículo)



Sentido:	Data e Hora:	Localização:	Mensagem:	Modo Emergência	Tipo Mensagem:	Vel. (Km/h)	Log ?	Latitude	Longitude
	22/08/2024 09:59:07	GO - ITUMBIARA - Próx. Via Expressa Júlio Borges de Souza	O veículo está bloqueado		Status	0	NÃO	-18,3812	-49,2088
	22/08/2024 09:59:07	GO - ITUMBIARA - Próx. Via Expressa Júlio Borges de Souza	Parada do Veículo		Alerta de Software	0	NÃO	-18,3812	-49,2088
	22/08/2024 09:57:07	GO - ITUMBIARA - Próx. Via Expressa Júlio Borges de Souza	Ignição ligada		Status	0	NÃO	-18,3812	-49,2088
	22/08/2024 09:57:07	GO - ITUMBIARA - Próx. Via Expressa Júlio Borges de Souza	O veículo está bloqueado		Status	0	NÃO	-18,3812	-49,2088
	22/08/2024 09:57:07	GO - ITUMBIARA - Próx. Via Expressa Júlio Borges de Souza	Parada do Veículo		Alerta de Software	0	NÃO	-18,3812	-49,2088
	22/08/2024 09:55:07	GO - ITUMBIARA - Próx. Via Expressa Júlio Borges de Souza	Ignição ligada		Status	0	NÃO	-18,3812	-49,2088
	22/08/2024 09:55:07	GO - ITUMBIARA - Próx. Via Expressa Júlio Borges de Souza	O veículo está bloqueado		Status	0	NÃO	-18,3812	-49,2088
	22/08/2024 09:55:07	GO - ITUMBIARA - Próx. Via Expressa Júlio Borges de Souza	Parada do Veículo		Alerta de Software	0	NÃO	-18,3812	-49,2088
	22/08/2024 09:53:07	GO - ITUMBIARA - Próx. Via Expressa Júlio Borges de Souza	Ignição ligada		Status	0	NÃO	-18,3812	-49,2088
	22/08/2024 09:53:07	GO - ITUMBIARA - Próx. Via Expressa Júlio Borges de Souza	O veículo está bloqueado		Status	0	NÃO	-18,3812	-49,2088
	22/08/2024 09:53:07	GO - ITUMBIARA - Próx. Via Expressa Júlio Borges de Souza	Parada do Veículo		Alerta de Software	0	NÃO	-18,3812	-49,2088
	22/08/2024 09:53:02	MENSAGEM ENVIADA PELA CENTRAL Enviada por: integração	Habilitar sensor de desengate		Comando		-		
	22/08/2024 09:53:02	MENSAGEM ENVIADA PELA CENTRAL Enviada por: integração	Desabilitar Botão de Abertura de Trava de Baú		Comando		-		
	22/08/2024 09:53:02	MENSAGEM ENVIADA PELA CENTRAL Enviada por: integração	Habilitar sensor de porta do carona		Comando		-		
	22/08/2024 09:53:01	MENSAGEM ENVIADA PELA CENTRAL Enviada por: integração	Habilitar sensor de violação de painel		Comando		-		
	22/08/2024 09:53:01	MENSAGEM ENVIADA PELA CENTRAL Enviada por: integração	Habilitar sensor de porta do motorista		Comando		-		
	22/08/2024 09:52:23	GO - ITUMBIARA - Próx. Via Expressa Júlio Borges de Souza	11 REINICIO DE VIAGEM 11 REINICIO DE VIAGEM ID MOTORISTA:7200		Macro		NÃO	-18,3812	-49,2088
	22/08/2024 09:51:07	GO - ITUMBIARA - Próx. Via Expressa Júlio Borges de Souza	Ignição ligada		Status	0	NÃO	-18,3812	-49,2088
	22/08/2024 09:51:07	GO - ITUMBIARA - Próx. Via Expressa Júlio Borges de Souza	O veículo está bloqueado		Status	0	NÃO	-18,3812	-49,2088
	22/08/2024 09:51:07	GO - ITUMBIARA - Próx. Via Expressa Júlio Borges de Souza	Parada do Veículo		Alerta de Software	0	NÃO	-18,3812	-49,2088
	22/08/2024 09:49:07	GO - ITUMBIARA - Próx. Via Expressa Júlio Borges de Souza	Ignição ligada		Status	0	NÃO	-18,3812	-49,2088
	22/08/2024 09:49:07	GO - ITUMBIARA - Próx. Via Expressa Júlio Borges de Souza	O veículo está bloqueado		Status	0	NÃO	-18,3812	-49,2088
	22/08/2024 09:49:07	GO - ITUMBIARA - Próx. Via Expressa Júlio Borges de Souza	Parada do Veículo		Alerta de Software	0	NÃO	-18,3812	-49,2088
	22/08/2024 09:47:07	GO - ITUMBIARA - Próx. Via Expressa Júlio Borges de Souza	Ignição ligada		Status	0	NÃO	-18,3812	-49,2088
	22/08/2024 09:47:07	GO - ITUMBIARA - Próx. Via Expressa Júlio Borges de Souza	O veículo está bloqueado		Status	0	NÃO	-18,3812	-49,2088
	22/08/2024 09:47:07	GO - ITUMBIARA - Próx. Via Expressa Júlio Borges de Souza	Parada do Veículo		Alerta de Software	0	NÃO	-18,3812	-49,2088
	22/08/2024 09:45:07	GO - ITUMBIARA - Próx. Via Expressa Júlio Borges de Souza	Ignição ligada		Status	0	NÃO	-18,3812	-49,2088
	22/08/2024 09:45:07	GO - ITUMBIARA - Próx. Via Expressa Júlio Borges de Souza	O veículo está bloqueado		Status	0	NÃO	-18,3812	-49,2088
	22/08/2024 09:45:07	GO - ITUMBIARA - Próx. Via Expressa Júlio Borges de Souza	Parada do Veículo		Alerta de Software	0	NÃO	-18,3812	-49,2088
	22/08/2024 09:43:41	GO - ITUMBIARA - Próx. Via Expressa Júlio Borges de Souza	11 REINICIO DE VIAGEM 11 REINICIO DE VIAGEM ID MOTORISTA:7200		Macro		NÃO	-18,3812	-49,2088
	22/08/2024 09:43:07	GO - ITUMBIARA - Próx. Via Expressa Júlio Borges de Souza	Ignição ligada		Status	0	NÃO	-18,3812	-49,2088
	22/08/2024 09:43:07	GO - ITUMBIARA - Próx. Via Expressa Júlio Borges de Souza	O veículo está bloqueado		Status	0	NÃO	-18,3812	-49,2088
	22/08/2024 09:43:07	GO - ITUMBIARA - Próx. Via Expressa Júlio Borges de Souza	Parada do Veículo		Alerta de Software	0	NÃO	-18,3812	-49,2088
	22/08/2024 09:42:51	GO - ITUMBIARA - Próx. Via Expressa Júlio Borges de Souza	Ignição ligada		Evento	0	NÃO	-18,3812	-49,2088

RELATÓRIO ANALÍTICO POR VEÍCULO




































Período: 21/08/2024 00:00:00 à 27/08/2024 23:59:59

Identificador: FWJ4C28 LUIZ SC R 450 2021

Placa: FWJ4C28

- Legenda:**
-  Mensagens enviadas do Veículo (Veículo -> Central)
 -  Mensagens enviadas do Veículo (Controle de Jornada Cliente)
 -  Mensagens enviadas da Central (Central -> Veículo)



Sentido:	Data e Hora:	Localização:	Mensagem:	Modo Emergência	Tipo Mensagem:	Vel. (Km/h)	Log ?	Latitude	Longitude
	22/08/2024 09:42:51	GO - ITUMBIARA - Próx. Via Expressa Júlio Borges de Souza	O veículo está bloqueado		Status	0	NÃO	-18,3812	-49,2088
	22/08/2024 09:42:51	GO - ITUMBIARA - Próx. Via Expressa Júlio Borges de Souza	Parada do Veículo		Alerta de Software	0	NÃO	-18,3812	-49,2088
	22/08/2024 09:41:54	MENSAGEM ENVIADA PELA CENTRAL Enviada por: integração	Desabilitar Botão de Abertura de Trava de Baú		Comando		-		
	22/08/2024 09:41:54	MENSAGEM ENVIADA PELA CENTRAL Enviada por: integração	Habilitar sensor de porta do carona		Comando		-		
	22/08/2024 09:41:51	MENSAGEM ENVIADA PELA CENTRAL Enviada por: integração	Habilitar sensor de violação de painel		Comando		-		
	22/08/2024 09:41:50	MENSAGEM ENVIADA PELA CENTRAL Enviada por: integração	Habilitar sensor de desengate		Comando		-		
	22/08/2024 09:41:50	MENSAGEM ENVIADA PELA CENTRAL Enviada por: integração	Habilitar sensor de porta do motorista		Comando		-		
	22/08/2024 09:41:08	GO - ITUMBIARA - Próx. Via Expressa Júlio Borges de Souza	11 REINICIO DE VIAGEM 11 REINICIO DE VIAGEM ID MOTORISTA:7200		Macro		NÃO	-18,3812	-49,2088
	22/08/2024 09:41:07	GO - ITUMBIARA - Próx. Via Expressa Júlio Borges de Souza	O veículo está bloqueado		Status	0	NÃO	-18,3812	-49,2088
	22/08/2024 09:39:07	GO - ITUMBIARA - Próx. Via Expressa Júlio Borges de Souza	O veículo está bloqueado		Status	0	NÃO	-18,3812	-49,2088
	22/08/2024 09:39:07	GO - ITUMBIARA - Próx. Via Expressa Júlio Borges de Souza	Parada do Veículo		Alerta de Software	0	NÃO	-18,3812	-49,2088
	22/08/2024 09:37:07	GO - ITUMBIARA - Próx. Via Expressa Júlio Borges de Souza	O veículo está bloqueado		Status	0	NÃO	-18,3812	-49,2088
	22/08/2024 09:37:07	GO - ITUMBIARA - Próx. Via Expressa Júlio Borges de Souza	Parada do Veículo		Alerta de Software	0	NÃO	-18,3812	-49,2088
	22/08/2024 09:35:07	GO - ITUMBIARA - Próx. Via Expressa Júlio Borges de Souza	O veículo está bloqueado		Status	0	NÃO	-18,3812	-49,2088
	22/08/2024 09:35:07	GO - ITUMBIARA - Próx. Via Expressa Júlio Borges de Souza	Parada do Veículo		Alerta de Software	0	NÃO	-18,3812	-49,2088
	22/08/2024 09:33:07	GO - ITUMBIARA - Próx. Via Expressa Júlio Borges de Souza	O veículo está bloqueado		Status	0	NÃO	-18,3812	-49,2088
	22/08/2024 09:33:07	GO - ITUMBIARA - Próx. Via Expressa Júlio Borges de Souza	Parada do Veículo		Alerta de Software	0	NÃO	-18,3812	-49,2088
	22/08/2024 09:31:07	GO - ITUMBIARA - Próx. Via Expressa Júlio Borges de Souza	O veículo está bloqueado		Status	0	NÃO	-18,3812	-49,2088
	22/08/2024 09:31:07	GO - ITUMBIARA - Próx. Via Expressa Júlio Borges de Souza	Parada do Veículo		Alerta de Software	0	NÃO	-18,3812	-49,2088
	22/08/2024 09:29:07	GO - ITUMBIARA - Próx. Via Expressa Júlio Borges de Souza	O veículo está bloqueado		Status	0	NÃO	-18,3812	-49,2088
	22/08/2024 09:29:07	GO - ITUMBIARA - Próx. Via Expressa Júlio Borges de Souza	Parada do Veículo		Alerta de Software	0	NÃO	-18,3812	-49,2088
	22/08/2024 09:27:07	GO - ITUMBIARA - Próx. Via Expressa Júlio Borges de Souza	O veículo está bloqueado		Status	0	NÃO	-18,3812	-49,2088
	22/08/2024 09:27:07	GO - ITUMBIARA - Próx. Via Expressa Júlio Borges de Souza	Parada do Veículo		Alerta de Software	0	NÃO	-18,3812	-49,2088
	22/08/2024 09:25:07	GO - ITUMBIARA - Via Expressa Júlio Borges de Souza	O veículo está bloqueado		Status	0	NÃO	-18,3813	-49,2088
	22/08/2024 09:25:07	GO - ITUMBIARA - Via Expressa Júlio Borges de Souza	Parada do Veículo		Alerta de Software	0	NÃO	-18,3813	-49,2088
	22/08/2024 09:23:07	GO - ITUMBIARA - Via Expressa Júlio Borges de Souza	O veículo está bloqueado		Status	0	NÃO	-18,3813	-49,2088
	22/08/2024 09:23:07	GO - ITUMBIARA - Via Expressa Júlio Borges de Souza	Parada do Veículo		Alerta de Software	0	NÃO	-18,3813	-49,2088
	22/08/2024 09:21:07	GO - ITUMBIARA - Próx. Via Expressa Júlio Borges de Souza	O veículo está bloqueado		Status	0	NÃO	-18,3812	-49,2088
	22/08/2024 09:21:07	GO - ITUMBIARA - Próx. Via Expressa Júlio Borges de Souza	Parada do Veículo		Alerta de Software	0	NÃO	-18,3812	-49,2088
	22/08/2024 09:19:07	GO - ITUMBIARA - Via Expressa Júlio Borges de Souza	O veículo está bloqueado		Status	0	NÃO	-18,3812	-49,2089
	22/08/2024 09:19:07	GO - ITUMBIARA - Via Expressa Júlio Borges de Souza	Parada do Veículo		Alerta de Software	0	NÃO	-18,3812	-49,2089
	22/08/2024 09:17:07	GO - ITUMBIARA - Via Expressa Júlio Borges de Souza	O veículo está bloqueado		Status	0	NÃO	-18,3812	-49,2089
	22/08/2024 09:17:07	GO - ITUMBIARA - Via Expressa Júlio Borges de Souza	Parada do Veículo		Alerta de Software	0	NÃO	-18,3812	-49,2089
	22/08/2024 09:15:07	GO - ITUMBIARA - Via Expressa Júlio Borges de Souza	O veículo está bloqueado		Status	0	NÃO	-18,3812	-49,2089
	22/08/2024 09:15:07	GO - ITUMBIARA - Via Expressa Júlio Borges de Souza	Parada do Veículo		Alerta de Software	0	NÃO	-18,3812	-49,2089

RELATÓRIO ANALÍTICO POR VEÍCULO






Período: 21/08/2024 00:00:00 à 27/08/2024 23:59:59

Identificador: FWJ4C28 LUIZ SC R 450 2021

Placa: FWJ4C28

- Legenda:**
-  Mensagens enviadas do Veículo (Veículo -> Central)
 -  Mensagens enviadas do Veículo (Controle de Jornada Cliente)
 -  Mensagens enviadas da Central (Central -> Veículo)



Sentido:	Data e Hora:	Localização:	Mensagem:	Modo Emergência	Tipo Mensagem:	Vel. (Km/h)	Log ?	Latitude	Longitude
	22/08/2024 09:13:07	GO - ITUMBIARA - Via Expressa Júlio Borges de Souza	O veículo está bloqueado		Status	0	NÃO	-18,3811	-49,2089
	22/08/2024 09:13:07	GO - ITUMBIARA - Via Expressa Júlio Borges de Souza	Parada do Veículo		Alerta de Software	0	NÃO	-18,3811	-49,2089
	22/08/2024 09:11:07	GO - ITUMBIARA - Via Expressa Júlio Borges de Souza	O veículo está bloqueado		Status	0	NÃO	-18,3811	-49,2089
	22/08/2024 09:11:07	GO - ITUMBIARA - Via Expressa Júlio Borges de Souza	Parada do Veículo		Alerta de Software	0	NÃO	-18,3811	-49,2089
	22/08/2024 09:09:07	GO - ITUMBIARA - Via Expressa Júlio Borges de Souza	O veículo está bloqueado		Status	0	NÃO	-18,3811	-49,2089
	22/08/2024 09:09:07	GO - ITUMBIARA - Via Expressa Júlio Borges de Souza	Parada do Veículo		Alerta de Software	0	NÃO	-18,3811	-49,2089
	22/08/2024 09:07:07	GO - ITUMBIARA - Via Expressa Júlio Borges de Souza	O veículo está bloqueado		Status	0	NÃO	-18,3811	-49,2089
	22/08/2024 09:07:07	GO - ITUMBIARA - Via Expressa Júlio Borges de Souza	Parada do Veículo		Alerta de Software	0	NÃO	-18,3811	-49,2089
	22/08/2024 09:05:07	GO - ITUMBIARA - Via Expressa Júlio Borges de Souza	O veículo está bloqueado		Status	0	NÃO	-18,3811	-49,2089
	22/08/2024 09:05:07	GO - ITUMBIARA - Via Expressa Júlio Borges de Souza	Parada do Veículo		Alerta de Software	0	NÃO	-18,3811	-49,2089
	22/08/2024 09:03:07	GO - ITUMBIARA - Via Expressa Júlio Borges de Souza	O veículo está bloqueado		Status	0	NÃO	-18,3811	-49,2089
	22/08/2024 09:03:07	GO - ITUMBIARA - Via Expressa Júlio Borges de Souza	Parada do Veículo		Alerta de Software	0	NÃO	-18,3811	-49,2089
	22/08/2024 09:01:07	GO - ITUMBIARA - Via Expressa Júlio Borges de Souza	O veículo está bloqueado		Status	0	NÃO	-18,3811	-49,2089
	22/08/2024 09:01:07	GO - ITUMBIARA - Via Expressa Júlio Borges de Souza	Parada do Veículo		Alerta de Software	0	NÃO	-18,3811	-49,2089
	22/08/2024 08:59:07	GO - ITUMBIARA - Via Expressa Júlio Borges de Souza	O veículo está bloqueado		Status	0	NÃO	-18,3811	-49,2089
	22/08/2024 08:59:07	GO - ITUMBIARA - Via Expressa Júlio Borges de Souza	Parada do Veículo		Alerta de Software	0	NÃO	-18,3811	-49,2089
	22/08/2024 08:57:07	GO - ITUMBIARA - Via Expressa Júlio Borges de Souza	O veículo está bloqueado		Status	0	NÃO	-18,3811	-49,2089
	22/08/2024 08:57:07	GO - ITUMBIARA - Via Expressa Júlio Borges de Souza	Parada do Veículo		Alerta de Software	0	NÃO	-18,3811	-49,2089
	22/08/2024 08:55:07	GO - ITUMBIARA - Via Expressa Júlio Borges de Souza	O veículo está bloqueado		Status	0	NÃO	-18,3811	-49,2089
	22/08/2024 08:55:07	GO - ITUMBIARA - Via Expressa Júlio Borges de Souza	Parada do Veículo		Alerta de Software	0	NÃO	-18,3811	-49,2089
	22/08/2024 08:53:07	GO - ITUMBIARA - Via Expressa Júlio Borges de Souza	O veículo está bloqueado		Status	0	NÃO	-18,3811	-49,2089
	22/08/2024 08:53:07	GO - ITUMBIARA - Via Expressa Júlio Borges de Souza	Parada do Veículo		Alerta de Software	0	NÃO	-18,3811	-49,2089
	22/08/2024 08:51:07	GO - ITUMBIARA - Via Expressa Júlio Borges de Souza	O veículo está bloqueado		Status	0	NÃO	-18,3811	-49,2089
	22/08/2024 08:51:07	GO - ITUMBIARA - Via Expressa Júlio Borges de Souza	Parada do Veículo		Alerta de Software	0	NÃO	-18,3811	-49,2089
	22/08/2024 08:49:07	GO - ITUMBIARA - Via Expressa Júlio Borges de Souza	O veículo está bloqueado		Status	0	NÃO	-18,3811	-49,2089
	22/08/2024 08:49:07	GO - ITUMBIARA - Via Expressa Júlio Borges de Souza	Parada do Veículo		Alerta de Software	0	NÃO	-18,3811	-49,2089
	22/08/2024 08:47:07	GO - ITUMBIARA - Via Expressa Júlio Borges de Souza	O veículo está bloqueado		Status	0	NÃO	-18,3811	-49,2089
	22/08/2024 08:47:07	GO - ITUMBIARA - Via Expressa Júlio Borges de Souza	Parada do Veículo		Alerta de Software	0	NÃO	-18,3811	-49,2089
	22/08/2024 08:45:07	GO - ITUMBIARA - Via Expressa Júlio Borges de Souza	O veículo está bloqueado		Status	0	NÃO	-18,3811	-49,2089
	22/08/2024 08:45:07	GO - ITUMBIARA - Via Expressa Júlio Borges de Souza	Parada do Veículo		Alerta de Software	0	NÃO	-18,3811	-49,2089
	22/08/2024 08:43:07	GO - ITUMBIARA - Via Expressa Júlio Borges de Souza	O veículo está bloqueado		Status	0	NÃO	-18,3811	-49,2089
	22/08/2024 08:43:07	GO - ITUMBIARA - Via Expressa Júlio Borges de Souza	Parada do Veículo		Alerta de Software	0	NÃO	-18,3811	-49,2089
	22/08/2024 08:41:07	GO - ITUMBIARA - Via Expressa Júlio Borges de Souza	O veículo está bloqueado		Status	0	NÃO	-18,3811	-49,2089
	22/08/2024 08:41:07	GO - ITUMBIARA - Via Expressa Júlio Borges de Souza	Parada do Veículo		Alerta de Software	0	NÃO	-18,3811	-49,2089
	22/08/2024 08:39:07	GO - ITUMBIARA - Via Expressa Júlio Borges de Souza	O veículo está bloqueado		Status	0	NÃO	-18,3811	-49,2089
	22/08/2024 08:39:07	GO - ITUMBIARA - Via Expressa Júlio Borges de Souza	Parada do Veículo		Alerta de Software	0	NÃO	-18,3811	-49,2089
	22/08/2024 08:37:07	GO - ITUMBIARA - Via Expressa Júlio Borges de Souza	O veículo está bloqueado		Status	0	NÃO	-18,3811	-49,2089

RELATÓRIO ANALÍTICO POR VEÍCULO


































Período: 21/08/2024 00:00:00 à 27/08/2024 23:59:59

Identificador: FWJ4C28 LUIZ SC R 450 2021

Placa: FWJ4C28

- Legenda:**
-  Mensagens enviadas do Veículo (Veículo -> Central)
 -  Mensagens enviadas do Veículo (Controle de Jornada Cliente)
 -  Mensagens enviadas da Central (Central -> Veículo)



Sentido:	Data e Hora:	Localização:	Mensagem:	Modo Emergência	Tipo Mensagem:	Vel. (Km/h)	Log ?	Latitude	Longitude
	22/08/2024 08:37:07	GO - ITUMBIARA - Via Expressa Júlio Borges de Souza	Parada do Veículo		Alerta de Software	0	NÃO	-18,3811	-49,2089
	22/08/2024 08:35:07	GO - ITUMBIARA - Via Expressa Júlio Borges de Souza	O veículo está bloqueado		Status	0	NÃO	-18,3811	-49,2089
	22/08/2024 08:35:07	GO - ITUMBIARA - Via Expressa Júlio Borges de Souza	Parada do Veículo		Alerta de Software	0	NÃO	-18,3811	-49,2089
	22/08/2024 08:33:07	GO - ITUMBIARA - Via Expressa Júlio Borges de Souza	O veículo está bloqueado		Status	0	NÃO	-18,3811	-49,2089
	22/08/2024 08:33:07	GO - ITUMBIARA - Via Expressa Júlio Borges de Souza	Parada do Veículo		Alerta de Software	0	NÃO	-18,3811	-49,2089
	22/08/2024 08:31:07	GO - ITUMBIARA - Via Expressa Júlio Borges de Souza	O veículo está bloqueado		Status	0	NÃO	-18,3811	-49,2089
	22/08/2024 08:31:07	GO - ITUMBIARA - Via Expressa Júlio Borges de Souza	Parada do Veículo		Alerta de Software	0	NÃO	-18,3811	-49,2089
	22/08/2024 08:29:07	GO - ITUMBIARA - Via Expressa Júlio Borges de Souza	O veículo está bloqueado		Status	0	NÃO	-18,3811	-49,2089
	22/08/2024 08:29:07	GO - ITUMBIARA - Via Expressa Júlio Borges de Souza	Parada do Veículo		Alerta de Software	0	NÃO	-18,3811	-49,2089
	22/08/2024 08:27:07	GO - ITUMBIARA - Via Expressa Júlio Borges de Souza	O veículo está bloqueado		Status	0	NÃO	-18,3811	-49,2089
	22/08/2024 08:27:07	GO - ITUMBIARA - Via Expressa Júlio Borges de Souza	Parada do Veículo		Alerta de Software	0	NÃO	-18,3811	-49,2089
	22/08/2024 08:25:07	GO - ITUMBIARA - Via Expressa Júlio Borges de Souza	O veículo está bloqueado		Status	0	NÃO	-18,3811	-49,2089
	22/08/2024 08:25:07	GO - ITUMBIARA - Via Expressa Júlio Borges de Souza	Parada do Veículo		Alerta de Software	0	NÃO	-18,3811	-49,2089
	22/08/2024 08:23:07	GO - ITUMBIARA - Via Expressa Júlio Borges de Souza	O veículo está bloqueado		Status	0	NÃO	-18,3811	-49,2089
	22/08/2024 08:23:07	GO - ITUMBIARA - Via Expressa Júlio Borges de Souza	Parada do Veículo		Alerta de Software	0	NÃO	-18,3811	-49,2089
	22/08/2024 08:21:07	GO - ITUMBIARA - Via Expressa Júlio Borges de Souza	O veículo está bloqueado		Status	0	NÃO	-18,3811	-49,2089
	22/08/2024 08:21:07	GO - ITUMBIARA - Via Expressa Júlio Borges de Souza	Parada do Veículo		Alerta de Software	0	NÃO	-18,3811	-49,2089
	22/08/2024 08:19:07	GO - ITUMBIARA - Via Expressa Júlio Borges de Souza	O veículo está bloqueado		Status	0	NÃO	-18,3811	-49,2089
	22/08/2024 08:19:07	GO - ITUMBIARA - Via Expressa Júlio Borges de Souza	Parada do Veículo		Alerta de Software	0	NÃO	-18,3811	-49,2089
	22/08/2024 08:17:07	GO - ITUMBIARA - Via Expressa Júlio Borges de Souza	O veículo está bloqueado		Status	0	NÃO	-18,3811	-49,2089
	22/08/2024 08:17:07	GO - ITUMBIARA - Via Expressa Júlio Borges de Souza	Parada do Veículo		Alerta de Software	0	NÃO	-18,3811	-49,2089
	22/08/2024 08:15:07	GO - ITUMBIARA - Via Expressa Júlio Borges de Souza	O veículo está bloqueado		Status	0	NÃO	-18,3811	-49,2089
	22/08/2024 08:15:07	GO - ITUMBIARA - Via Expressa Júlio Borges de Souza	Parada do Veículo		Alerta de Software	0	NÃO	-18,3811	-49,2089
	22/08/2024 08:13:07	GO - ITUMBIARA - Via Expressa Júlio Borges de Souza	O veículo está bloqueado		Status	0	NÃO	-18,3811	-49,2089
	22/08/2024 08:13:07	GO - ITUMBIARA - Via Expressa Júlio Borges de Souza	Parada do Veículo		Alerta de Software	0	NÃO	-18,3811	-49,2089
	22/08/2024 08:11:07	GO - ITUMBIARA - Via Expressa Júlio Borges de Souza	O veículo está bloqueado		Status	0	NÃO	-18,3811	-49,2089
	22/08/2024 08:11:07	GO - ITUMBIARA - Via Expressa Júlio Borges de Souza	Parada do Veículo		Alerta de Software	0	NÃO	-18,3811	-49,2089
	22/08/2024 08:09:07	GO - ITUMBIARA - Via Expressa Júlio Borges de Souza	O veículo está bloqueado		Status	0	NÃO	-18,3811	-49,2089
	22/08/2024 08:09:07	GO - ITUMBIARA - Via Expressa Júlio Borges de Souza	Parada do Veículo		Alerta de Software	0	NÃO	-18,3811	-49,2089
	22/08/2024 08:07:07	GO - ITUMBIARA - Via Expressa Júlio Borges de Souza	O veículo está bloqueado		Status	0	NÃO	-18,3811	-49,2089
	22/08/2024 08:07:07	GO - ITUMBIARA - Via Expressa Júlio Borges de Souza	Parada do Veículo		Alerta de Software	0	NÃO	-18,3811	-49,2089
	22/08/2024 08:05:07	GO - ITUMBIARA - Via Expressa Júlio Borges de Souza	O veículo está bloqueado		Status	0	NÃO	-18,3811	-49,2089
	22/08/2024 08:05:07	GO - ITUMBIARA - Via Expressa Júlio Borges de Souza	Parada do Veículo		Alerta de Software	0	NÃO	-18,3811	-49,2089
	22/08/2024 08:03:07	GO - ITUMBIARA - Via Expressa Júlio Borges de Souza	O veículo está bloqueado		Status	0	NÃO	-18,3811	-49,2089
	22/08/2024 08:03:07	GO - ITUMBIARA - Via Expressa Júlio Borges de Souza	Parada do Veículo		Alerta de Software	0	NÃO	-18,3811	-49,2089
	22/08/2024 08:01:07	GO - ITUMBIARA - Via Expressa Júlio Borges de Souza	O veículo está bloqueado		Status	0	NÃO	-18,3811	-49,2089
	22/08/2024 08:01:07	GO - ITUMBIARA - Via Expressa Júlio Borges de Souza	Parada do Veículo		Alerta de Software	0	NÃO	-18,3811	-49,2089

RELATÓRIO ANALÍTICO POR VEÍCULO

Período: 21/08/2024 00:00:00 à 27/08/2024 23:59:59

Identificador: FWJ4C28 LUIZ SC R 450 2021

Placa: FWJ4C28

- Legenda:**
-  Mensagens enviadas do Veículo (Veículo -> Central)
 -  Mensagens enviadas do Veículo (Controle de Jornada Cliente)
 -  Mensagens enviadas da Central (Central -> Veículo)



Sentido:	Data e Hora:	Localização:	Mensagem:	Modo Emergência	Tipo Mensagem:	Vel. (Km/h)	Log ?	Latitude	Longitude
	22/08/2024 07:59:07	GO - ITUMBIARA - Via Expressa Júlio Borges de Souza	O veículo está bloqueado		Status	0	NÃO	-18,3811	-49,2089
	22/08/2024 07:59:07	GO - ITUMBIARA - Via Expressa Júlio Borges de Souza	Parada do Veículo		Alerta de Software	0	NÃO	-18,3811	-49,2089
	22/08/2024 07:57:07	GO - ITUMBIARA - Via Expressa Júlio Borges de Souza	O veículo está bloqueado		Status	0	NÃO	-18,3811	-49,2089
	22/08/2024 07:57:07	GO - ITUMBIARA - Via Expressa Júlio Borges de Souza	Parada do Veículo		Alerta de Software	0	NÃO	-18,3811	-49,2089
	22/08/2024 07:55:07	GO - ITUMBIARA - Via Expressa Júlio Borges de Souza	O veículo está bloqueado		Status	0	NÃO	-18,3811	-49,2089
	22/08/2024 07:55:07	GO - ITUMBIARA - Via Expressa Júlio Borges de Souza	Parada do Veículo		Alerta de Software	0	NÃO	-18,3811	-49,2089
	22/08/2024 07:53:07	GO - ITUMBIARA - Via Expressa Júlio Borges de Souza	O veículo está bloqueado		Status	0	NÃO	-18,3811	-49,2089
	22/08/2024 07:53:07	GO - ITUMBIARA - Via Expressa Júlio Borges de Souza	Parada do Veículo		Alerta de Software	0	NÃO	-18,3811	-49,2089
	22/08/2024 07:51:07	GO - ITUMBIARA - Via Expressa Júlio Borges de Souza	O veículo está bloqueado		Status	0	NÃO	-18,3811	-49,2089
	22/08/2024 07:51:07	GO - ITUMBIARA - Via Expressa Júlio Borges de Souza	Parada do Veículo		Alerta de Software	0	NÃO	-18,3811	-49,2089
	22/08/2024 07:49:07	GO - ITUMBIARA - Via Expressa Júlio Borges de Souza	O veículo está bloqueado		Status	0	NÃO	-18,3811	-49,2089
	22/08/2024 07:49:07	GO - ITUMBIARA - Via Expressa Júlio Borges de Souza	Parada do Veículo		Alerta de Software	0	NÃO	-18,3811	-49,2089
	22/08/2024 07:47:07	GO - ITUMBIARA - Via Expressa Júlio Borges de Souza	O veículo está bloqueado		Status	0	NÃO	-18,3811	-49,2089
	22/08/2024 07:47:07	GO - ITUMBIARA - Via Expressa Júlio Borges de Souza	Parada do Veículo		Alerta de Software	0	NÃO	-18,3811	-49,2089
	22/08/2024 07:45:25	GO - ITUMBIARA - Via Expressa Júlio Borges de Souza	Tempo de veículo parado excedido		Evento	0	NÃO	-18,3811	-49,2089
	22/08/2024 07:45:25	GO - ITUMBIARA - Via Expressa Júlio Borges de Souza	O veículo está bloqueado		Status	0	NÃO	-18,3811	-49,2089
	22/08/2024 07:45:25	GO - ITUMBIARA - Via Expressa Júlio Borges de Souza	Parada do Veículo		Alerta de Software	0	NÃO	-18,3811	-49,2089
	22/08/2024 07:45:07	GO - ITUMBIARA - Via Expressa Júlio Borges de Souza	O veículo está bloqueado		Status	0	NÃO	-18,3811	-49,2089
	22/08/2024 07:43:07	GO - ITUMBIARA - Via Expressa Júlio Borges de Souza	O veículo está bloqueado		Status	0	NÃO	-18,3811	-49,2089
	22/08/2024 07:43:07	GO - ITUMBIARA - Via Expressa Júlio Borges de Souza	Parada do Veículo		Alerta de Software	0	NÃO	-18,3811	-49,2089
	22/08/2024 07:41:07	GO - ITUMBIARA - Via Expressa Júlio Borges de Souza	O veículo está bloqueado		Status	0	NÃO	-18,3811	-49,2089
	22/08/2024 07:41:07	GO - ITUMBIARA - Via Expressa Júlio Borges de Souza	Parada do Veículo		Alerta de Software	0	NÃO	-18,3811	-49,2089
	22/08/2024 07:39:07	GO - ITUMBIARA - Via Expressa Júlio Borges de Souza	O veículo está bloqueado		Status	0	NÃO	-18,3811	-49,2089
	22/08/2024 07:39:07	GO - ITUMBIARA - Via Expressa Júlio Borges de Souza	Parada do Veículo		Alerta de Software	0	NÃO	-18,3811	-49,2089
	22/08/2024 07:37:07	GO - ITUMBIARA - Via Expressa Júlio Borges de Souza	O veículo está bloqueado		Status	0	NÃO	-18,3811	-49,2089
	22/08/2024 07:37:07	GO - ITUMBIARA - Via Expressa Júlio Borges de Souza	Parada do Veículo		Alerta de Software	0	NÃO	-18,3811	-49,2089
	22/08/2024 07:35:07	GO - ITUMBIARA - Via Expressa Júlio Borges de Souza	O veículo está bloqueado		Status	0	NÃO	-18,3811	-49,2089
	22/08/2024 07:35:07	GO - ITUMBIARA - Via Expressa Júlio Borges de Souza	Parada do Veículo		Alerta de Software	0	NÃO	-18,3811	-49,2089
	22/08/2024 07:33:07	GO - ITUMBIARA - Via Expressa Júlio Borges de Souza	O veículo está bloqueado		Status	0	NÃO	-18,3811	-49,2089
	22/08/2024 07:33:07	GO - ITUMBIARA - Via Expressa Júlio Borges de Souza	Parada do Veículo		Alerta de Software	0	NÃO	-18,3811	-49,2089
	22/08/2024 07:31:07	GO - ITUMBIARA - Via Expressa Júlio Borges de Souza	O veículo está bloqueado		Status	0	NÃO	-18,3811	-49,2089
	22/08/2024 07:31:07	GO - ITUMBIARA - Via Expressa Júlio Borges de Souza	Parada do Veículo		Alerta de Software	0	NÃO	-18,3811	-49,2089
	22/08/2024 07:29:06	GO - ITUMBIARA - Via Expressa Júlio Borges de Souza	O veículo está bloqueado		Status	0	NÃO	-18,3811	-49,2089
	22/08/2024 07:29:06	GO - ITUMBIARA - Via Expressa Júlio Borges de Souza	Parada do Veículo		Alerta de Software	0	NÃO	-18,3811	-49,2089
	22/08/2024 07:27:06	GO - ITUMBIARA - Via Expressa Júlio Borges de Souza	O veículo está bloqueado		Status	0	NÃO	-18,3811	-49,2089
	22/08/2024 07:27:06	GO - ITUMBIARA - Via Expressa Júlio Borges de Souza	Parada do Veículo		Alerta de Software	0	NÃO	-18,3811	-49,2089
	22/08/2024 07:25:06	GO - ITUMBIARA - Via Expressa Júlio Borges de Souza	O veículo está bloqueado		Status	0	NÃO	-18,3811	-49,2089

RELATÓRIO ANALÍTICO POR VEÍCULO






































Período: 21/08/2024 00:00:00 à 27/08/2024 23:59:59

Identificador: FWJ4C28 LUIZ SC R 450 2021

Placa: FWJ4C28

- Legenda:**
-  Mensagens enviadas do Veículo (Veículo -> Central)
 -  Mensagens enviadas do Veículo (Controle de Jornada Cliente)
 -  Mensagens enviadas da Central (Central -> Veículo)



Sentido:	Data e Hora:	Localização:	Mensagem:	Modo Emergência	Tipo Mensagem:	Vel. (Km/h)	Log ?	Latitude	Longitude
	22/08/2024 07:25:06	GO - ITUMBIARA - Via Expressa Júlio Borges de Souza	Parada do Veículo		Alerta de Software	0	NÃO	-18,3811	-49,2089
	22/08/2024 07:23:06	GO - ITUMBIARA - Via Expressa Júlio Borges de Souza	O veículo está bloqueado		Status	0	NÃO	-18,3811	-49,2089
	22/08/2024 07:23:06	GO - ITUMBIARA - Via Expressa Júlio Borges de Souza	Parada do Veículo		Alerta de Software	0	NÃO	-18,3811	-49,2089
	22/08/2024 07:21:06	GO - ITUMBIARA - Via Expressa Júlio Borges de Souza	O veículo está bloqueado		Status	0	NÃO	-18,3811	-49,2089
	22/08/2024 07:21:06	GO - ITUMBIARA - Via Expressa Júlio Borges de Souza	Parada do Veículo		Alerta de Software	0	NÃO	-18,3811	-49,2089
	22/08/2024 07:19:06	GO - ITUMBIARA - Via Expressa Júlio Borges de Souza	O veículo está bloqueado		Status	0	NÃO	-18,3811	-49,2089
	22/08/2024 07:19:06	GO - ITUMBIARA - Via Expressa Júlio Borges de Souza	Parada do Veículo		Alerta de Software	0	NÃO	-18,3811	-49,2089
	22/08/2024 07:17:06	GO - ITUMBIARA - Via Expressa Júlio Borges de Souza	O veículo está bloqueado		Status	0	NÃO	-18,3811	-49,2089
	22/08/2024 07:17:06	GO - ITUMBIARA - Via Expressa Júlio Borges de Souza	Parada do Veículo		Alerta de Software	0	NÃO	-18,3811	-49,2089
	22/08/2024 07:15:06	GO - ITUMBIARA - Via Expressa Júlio Borges de Souza	O veículo está bloqueado		Status	0	NÃO	-18,3811	-49,2089
	22/08/2024 07:15:06	GO - ITUMBIARA - Via Expressa Júlio Borges de Souza	Parada do Veículo		Alerta de Software	0	NÃO	-18,3811	-49,2089
	22/08/2024 07:13:06	GO - ITUMBIARA - Via Expressa Júlio Borges de Souza	O veículo está bloqueado		Status	0	NÃO	-18,3811	-49,2089
	22/08/2024 07:13:06	GO - ITUMBIARA - Via Expressa Júlio Borges de Souza	Parada do Veículo		Alerta de Software	0	NÃO	-18,3811	-49,2089
	22/08/2024 07:11:06	GO - ITUMBIARA - Via Expressa Júlio Borges de Souza	O veículo está bloqueado		Status	0	NÃO	-18,3811	-49,2089
	22/08/2024 07:11:06	GO - ITUMBIARA - Via Expressa Júlio Borges de Souza	Parada do Veículo		Alerta de Software	0	NÃO	-18,3811	-49,2089
	22/08/2024 07:09:06	GO - ITUMBIARA - Via Expressa Júlio Borges de Souza	O veículo está bloqueado		Status	0	NÃO	-18,3811	-49,2089
	22/08/2024 07:09:06	GO - ITUMBIARA - Via Expressa Júlio Borges de Souza	Parada do Veículo		Alerta de Software	0	NÃO	-18,3811	-49,2089
	22/08/2024 07:07:06	GO - ITUMBIARA - Via Expressa Júlio Borges de Souza	O veículo está bloqueado		Status	0	NÃO	-18,3811	-49,2089
	22/08/2024 07:07:06	GO - ITUMBIARA - Via Expressa Júlio Borges de Souza	Parada do Veículo		Alerta de Software	0	NÃO	-18,3811	-49,2089
	22/08/2024 07:05:06	GO - ITUMBIARA - Via Expressa Júlio Borges de Souza	O veículo está bloqueado		Status	0	NÃO	-18,3811	-49,2089
	22/08/2024 07:05:06	GO - ITUMBIARA - Via Expressa Júlio Borges de Souza	Parada do Veículo		Alerta de Software	0	NÃO	-18,3811	-49,2089
	22/08/2024 07:03:06	GO - ITUMBIARA - Via Expressa Júlio Borges de Souza	O veículo está bloqueado		Status	0	NÃO	-18,3811	-49,2089
	22/08/2024 07:03:06	GO - ITUMBIARA - Via Expressa Júlio Borges de Souza	Parada do Veículo		Alerta de Software	0	NÃO	-18,3811	-49,2089
	22/08/2024 07:01:06	GO - ITUMBIARA - Via Expressa Júlio Borges de Souza	O veículo está bloqueado		Status	0	NÃO	-18,3811	-49,2089
	22/08/2024 07:01:06	GO - ITUMBIARA - Via Expressa Júlio Borges de Souza	Parada do Veículo		Alerta de Software	0	NÃO	-18,3811	-49,2089
	22/08/2024 06:59:06	GO - ITUMBIARA - Via Expressa Júlio Borges de Souza	O veículo está bloqueado		Status	0	NÃO	-18,3811	-49,2089
	22/08/2024 06:59:06	GO - ITUMBIARA - Via Expressa Júlio Borges de Souza	Parada do Veículo		Alerta de Software	0	NÃO	-18,3811	-49,2089
	22/08/2024 06:57:06	GO - ITUMBIARA - Via Expressa Júlio Borges de Souza	O veículo está bloqueado		Status	0	NÃO	-18,3811	-49,2089
	22/08/2024 06:57:06	GO - ITUMBIARA - Via Expressa Júlio Borges de Souza	Parada do Veículo		Alerta de Software	0	NÃO	-18,3811	-49,2089
	22/08/2024 06:55:06	GO - ITUMBIARA - Via Expressa Júlio Borges de Souza	O veículo está bloqueado		Status	0	NÃO	-18,3811	-49,2089
	22/08/2024 06:55:06	GO - ITUMBIARA - Via Expressa Júlio Borges de Souza	Parada do Veículo		Alerta de Software	0	NÃO	-18,3811	-49,2089
	22/08/2024 06:53:06	GO - ITUMBIARA - Via Expressa Júlio Borges de Souza	O veículo está bloqueado		Status	0	NÃO	-18,3811	-49,2089
	22/08/2024 06:53:06	GO - ITUMBIARA - Via Expressa Júlio Borges de Souza	Parada do Veículo		Alerta de Software	0	NÃO	-18,3811	-49,2089
	22/08/2024 06:51:06	GO - ITUMBIARA - Via Expressa Júlio Borges de Souza	O veículo está bloqueado		Status	0	NÃO	-18,3811	-49,2089
	22/08/2024 06:51:06	GO - ITUMBIARA - Via Expressa Júlio Borges de Souza	Parada do Veículo		Alerta de Software	0	NÃO	-18,3811	-49,2089
	22/08/2024 06:49:06	GO - ITUMBIARA - Via Expressa Júlio Borges de Souza	O veículo está bloqueado		Status	0	NÃO	-18,3811	-49,2089
	22/08/2024 06:49:06	GO - ITUMBIARA - Via Expressa Júlio Borges de Souza	Parada do Veículo		Alerta de Software	0	NÃO	-18,3811	-49,2089

RELATÓRIO ANALÍTICO POR VEÍCULO

Período: 21/08/2024 00:00:00 à 27/08/2024 23:59:59

Identificador: FWJ4C28 LUIZ SC R 450 2021

Placa: FWJ4C28

Legenda:

Mensagens enviadas do Veículo (Veículo -> Central)

Mensagens enviadas do Veículo (Controle de Jornada Cliente)

Mensagens enviadas da Central (Central -> Veículo)



Sentido:	Data e Hora:	Localização:	Mensagem:	Modo Emergência	Tipo Mensagem:	Vel. (Km/h)	Log ?	Latitude	Longitude
	22/08/2024 06:47:06	GO - ITUMBIARA - Via Expressa Júlio Borges de Souza	O veículo está bloqueado		Status	0	NÃO	-18,3811	-49,2089
	22/08/2024 06:47:06	GO - ITUMBIARA - Via Expressa Júlio Borges de Souza	Parada do Veículo		Alerta de Software	0	NÃO	-18,3811	-49,2089
	22/08/2024 06:46:14	GO - ITUMBIARA - Via Expressa Júlio Borges de Souza	Ignição desligada		Evento	0	NÃO	-18,3811	-49,2089
	22/08/2024 06:46:14	GO - ITUMBIARA - Via Expressa Júlio Borges de Souza	O veículo está bloqueado		Status	0	NÃO	-18,3811	-49,2089
	22/08/2024 06:46:14	GO - ITUMBIARA - Via Expressa Júlio Borges de Souza	Parada do Veículo		Alerta de Software	0	NÃO	-18,3811	-49,2089
	22/08/2024 06:45:24	GO - ITUMBIARA - Via Expressa Júlio Borges de Souza	09 PARADA PARA MANUTENCAO 09 PARADA MANUTENCAO: LOCAL:ITUMBIARA PREVISAO DE REINICIO DATA:22/08/24 HORA:11:00 ID MOTORISTA:7200		Macro		NÃO	-18,3811	-49,2089
	22/08/2024 06:45:06	GO - ITUMBIARA - Via Expressa Júlio Borges de Souza	Ignição ligada		Status	0	NÃO	-18,3811	-49,2089
	22/08/2024 06:43:06	GO - ITUMBIARA - Via Expressa Júlio Borges de Souza	Ignição ligada		Status	0	NÃO	-18,3811	-49,2089
	22/08/2024 06:43:06	GO - ITUMBIARA - Via Expressa Júlio Borges de Souza	Parada do Veículo		Alerta de Software	0	NÃO	-18,3811	-49,2089
	22/08/2024 06:41:06	GO - ITUMBIARA - Próx. Via Expressa Júlio Borges de Souza	Ignição ligada		Status	6	NÃO	-18,3822	-49,2083
	22/08/2024 06:39:06	GO - ITUMBIARA - BR-153	Ignição ligada		Status	46	NÃO	-18,3910	-49,2058
	22/08/2024 06:37:06	GO - ITUMBIARA - BR-153	Ignição ligada		Status	69	NÃO	-18,4054	-49,2004
	22/08/2024 06:35:06	MG - ARAPORÃ - BR-153	Ignição ligada		Status	66	NÃO	-18,4212	-49,1945
	22/08/2024 06:33:06	MG - ARAPORÃ - BR-153	Ignição ligada		Status	66	NÃO	-18,4371	-49,1898
	22/08/2024 06:31:06	MG - ARAPORÃ - BR-153	Ignição ligada		Status	76	NÃO	-18,4580	-49,1879
	22/08/2024 06:29:06	MG - ARAPORÃ - BR-153	Ignição ligada		Status	66	NÃO	-18,4793	-49,1885
	22/08/2024 06:27:06	MG - ARAPORÃ - BR-153	Ignição ligada		Status	69	NÃO	-18,5015	-49,1889
	22/08/2024 06:25:06	MG - ARAPORÃ - BR-153	Ignição ligada		Status	54	NÃO	-18,5223	-49,1905
	22/08/2024 06:23:06	MG - ARAPORÃ - BR-153	Ignição ligada		Status	64	NÃO	-18,5381	-49,1930
	22/08/2024 06:21:06	MG - CENTRALINA - BR-153	Ignição ligada		Status	63	NÃO	-18,5585	-49,1938
	22/08/2024 06:19:06	MG - CENTRALINA - Próx. BR-153	Ignição ligada		Status	10	NÃO	-18,5698	-49,1925
	22/08/2024 06:17:06	MG - CENTRALINA - Próx. BR-153	Ignição ligada		Status	0	NÃO	-18,5704	-49,1922
	22/08/2024 06:17:06	MG - CENTRALINA - Próx. BR-153	Parada do Veículo		Alerta de Software	0	NÃO	-18,5704	-49,1922
	22/08/2024 06:15:06	MG - CENTRALINA - Próx. BR-153	Ignição ligada		Status	0	NÃO	-18,5704	-49,1922
	22/08/2024 06:15:06	MG - CENTRALINA - Próx. BR-153	Parada do Veículo		Alerta de Software	0	NÃO	-18,5704	-49,1922
	22/08/2024 06:13:31	MENSAGEM ENVIADA PELA CENTRAL Enviada por: integração	Habilitar sensor de porta do carona		Comando		-		
	22/08/2024 06:13:28	MENSAGEM ENVIADA PELA CENTRAL Enviada por: integração	Desligar Bloqueio		Comando		-		
	22/08/2024 06:13:28	MENSAGEM ENVIADA PELA CENTRAL Enviada por: integração	Habilitar sensor de porta do motorista		Comando		-		
	22/08/2024 06:13:28	MENSAGEM ENVIADA PELA CENTRAL Enviada por: integração	Habilitar sensor de violação de painel		Comando		-		
	22/08/2024 06:13:27	MENSAGEM ENVIADA PELA CENTRAL Enviada por: integração	Habilitar sensor de desengate		Comando		-		
	22/08/2024 06:13:26	MENSAGEM ENVIADA PELA CENTRAL Enviada por: integração	Desabilitar Botão de Abertura de Trava de Baú		Comando		-		
	22/08/2024 06:13:21	MG - CENTRALINA - Próx. BR-153	Ignição ligada		Evento	0	NÃO	-18,5704	-49,1922

RELATÓRIO ANALÍTICO POR VEÍCULO










Período: 21/08/2024 00:00:00 à 27/08/2024 23:59:59

Identificador: FWJ4C28 LUIZ SC R 450 2021

Placa: FWJ4C28

- Legenda:**
-  Mensagens enviadas do Veículo (Veículo -> Central)
 -  Mensagens enviadas do Veículo (Controle de Jornada Cliente)
 -  Mensagens enviadas da Central (Central -> Veículo)



Sentido:	Data e Hora:	Localização:	Mensagem:	Modo Emergência	Tipo Mensagem:	Vel. (Km/h)	Log ?	Latitude	Longitude
	22/08/2024 06:13:21	MG - CENTRALINA - Próx. BR-153	O veículo está bloqueado		Status	0	NÃO	-18,5704	-49,1922
	22/08/2024 06:13:21	MG - CENTRALINA - Próx. BR-153	Parada do Veículo		Alerta de Software	0	NÃO	-18,5704	-49,1922
	22/08/2024 06:13:08	MG - CENTRALINA - Próx. BR-153	11 REINICIO DE VIAGEM 11 REINICIO DE VIAGEM ID MOTORISTA:7200		Macro		NÃO	-18,5704	-49,1922
	22/08/2024 06:13:06	MG - CENTRALINA - Próx. BR-153	O veículo está bloqueado		Status	0	NÃO	-18,5704	-49,1922
	22/08/2024 06:12:29	MG - CENTRALINA - Próx. BR-153	Porta do Motorista aberta		Evento	0	NÃO	-18,5704	-49,1922
	22/08/2024 06:12:29	MG - CENTRALINA - Próx. BR-153	O veículo está bloqueado		Status	0	NÃO	-18,5704	-49,1922
	22/08/2024 06:12:29	MG - CENTRALINA - Próx. BR-153	Parada do Veículo		Alerta de Software	0	NÃO	-18,5704	-49,1922
	22/08/2024 06:11:06	MG - CENTRALINA - Próx. BR-153	O veículo está bloqueado		Status	0	NÃO	-18,5704	-49,1922
	22/08/2024 06:11:06	MG - CENTRALINA - Próx. BR-153	Parada do Veículo		Alerta de Software	0	NÃO	-18,5704	-49,1922
	22/08/2024 06:09:06	MG - CENTRALINA - Próx. BR-153	O veículo está bloqueado		Status	0	NÃO	-18,5704	-49,1922
	22/08/2024 06:09:06	MG - CENTRALINA - Próx. BR-153	Parada do Veículo		Alerta de Software	0	NÃO	-18,5704	-49,1922
	22/08/2024 06:07:06	MG - CENTRALINA - Próx. BR-153	O veículo está bloqueado		Status	0	NÃO	-18,5704	-49,1922
	22/08/2024 06:07:06	MG - CENTRALINA - Próx. BR-153	Parada do Veículo		Alerta de Software	0	NÃO	-18,5704	-49,1922
	22/08/2024 06:05:06	MG - CENTRALINA - Próx. BR-153	O veículo está bloqueado		Status	0	NÃO	-18,5704	-49,1922
	22/08/2024 06:05:06	MG - CENTRALINA - Próx. BR-153	Parada do Veículo		Alerta de Software	0	NÃO	-18,5704	-49,1922
	22/08/2024 06:03:06	MG - CENTRALINA - Próx. BR-153	O veículo está bloqueado		Status	0	NÃO	-18,5704	-49,1922
	22/08/2024 06:03:06	MG - CENTRALINA - Próx. BR-153	Parada do Veículo		Alerta de Software	0	NÃO	-18,5704	-49,1922
	22/08/2024 06:01:06	MG - CENTRALINA - Próx. BR-153	O veículo está bloqueado		Status	0	NÃO	-18,5704	-49,1922
	22/08/2024 06:01:06	MG - CENTRALINA - Próx. BR-153	Parada do Veículo		Alerta de Software	0	NÃO	-18,5704	-49,1922
	22/08/2024 05:59:06	MG - CENTRALINA - Próx. BR-153	O veículo está bloqueado		Status	0	NÃO	-18,5704	-49,1922
	22/08/2024 05:59:06	MG - CENTRALINA - Próx. BR-153	Parada do Veículo		Alerta de Software	0	NÃO	-18,5704	-49,1922
	22/08/2024 05:57:06	MG - CENTRALINA - Próx. BR-153	O veículo está bloqueado		Status	0	NÃO	-18,5704	-49,1922
	22/08/2024 05:57:06	MG - CENTRALINA - Próx. BR-153	Parada do Veículo		Alerta de Software	0	NÃO	-18,5704	-49,1922
	22/08/2024 05:55:06	MG - CENTRALINA - Próx. BR-153	O veículo está bloqueado		Status	0	NÃO	-18,5704	-49,1922
	22/08/2024 05:55:06	MG - CENTRALINA - Próx. BR-153	Parada do Veículo		Alerta de Software	0	NÃO	-18,5704	-49,1922
	22/08/2024 05:53:06	MG - CENTRALINA - Próx. BR-153	O veículo está bloqueado		Status	0	NÃO	-18,5704	-49,1922
	22/08/2024 05:53:06	MG - CENTRALINA - Próx. BR-153	Parada do Veículo		Alerta de Software	0	NÃO	-18,5704	-49,1922
	22/08/2024 05:51:06	MG - CENTRALINA - Próx. BR-153	O veículo está bloqueado		Status	0	NÃO	-18,5704	-49,1922
	22/08/2024 05:51:06	MG - CENTRALINA - Próx. BR-153	Parada do Veículo		Alerta de Software	0	NÃO	-18,5704	-49,1922
	22/08/2024 05:49:06	MG - CENTRALINA - Próx. BR-153	O veículo está bloqueado		Status	0	NÃO	-18,5704	-49,1922
	22/08/2024 05:49:06	MG - CENTRALINA - Próx. BR-153	Parada do Veículo		Alerta de Software	0	NÃO	-18,5704	-49,1922
	22/08/2024 05:47:06	MG - CENTRALINA - Próx. BR-153	O veículo está bloqueado		Status	0	NÃO	-18,5705	-49,1922
	22/08/2024 05:47:06	MG - CENTRALINA - Próx. BR-153	Parada do Veículo		Alerta de Software	0	NÃO	-18,5705	-49,1922
	22/08/2024 05:45:06	MG - CENTRALINA - Próx. BR-153	O veículo está bloqueado		Status	0	NÃO	-18,5705	-49,1922
	22/08/2024 05:45:06	MG - CENTRALINA - Próx. BR-153	Parada do Veículo		Alerta de Software	0	NÃO	-18,5705	-49,1922
	22/08/2024 05:43:19	MG - CENTRALINA - Próx. BR-153	Porta do Motorista aberta		Evento	0	NÃO	-18,5705	-49,1922
	22/08/2024 05:43:19	MG - CENTRALINA - Próx. BR-153	O veículo está bloqueado		Status	0	NÃO	-18,5705	-49,1922

RELATÓRIO ANALÍTICO POR VEÍCULO

























Período: 21/08/2024 00:00:00 à 27/08/2024 23:59:59

Identificador: FWJ4C28 LUIZ SC R 450 2021

Placa: FWJ4C28

- Legenda:**
-  Mensagens enviadas do Veículo (Veículo -> Central)
 -  Mensagens enviadas do Veículo (Controle de Jornada Cliente)
 -  Mensagens enviadas da Central (Central -> Veículo)






Sentido:	Data e Hora:	Localização:	Mensagem:	Modo Emergência	Tipo Mensagem:	Vel. (Km/h)	Log ?	Latitude	Longitude
	22/08/2024 05:43:19	MG - CENTRALINA - Próx. BR-153	Parada do Veículo		Alerta de Software	0	NÃO	-18,5705	-49,1922
	22/08/2024 05:43:06	MG - CENTRALINA - Próx. BR-153	O veículo está bloqueado		Status	0	NÃO	-18,5705	-49,1922
	22/08/2024 05:41:06	MG - CENTRALINA - Próx. BR-153	O veículo está bloqueado		Status	0	NÃO	-18,5705	-49,1922
	22/08/2024 05:41:06	MG - CENTRALINA - Próx. BR-153	Parada do Veículo		Alerta de Software	0	NÃO	-18,5705	-49,1922
	22/08/2024 05:39:06	MG - CENTRALINA - Próx. BR-153	O veículo está bloqueado		Status	0	NÃO	-18,5705	-49,1922
	22/08/2024 05:39:06	MG - CENTRALINA - Próx. BR-153	Parada do Veículo		Alerta de Software	0	NÃO	-18,5705	-49,1922
	22/08/2024 05:37:06	MG - CENTRALINA - Próx. BR-153	O veículo está bloqueado		Status	0	NÃO	-18,5705	-49,1922
	22/08/2024 05:37:06	MG - CENTRALINA - Próx. BR-153	Parada do Veículo		Alerta de Software	0	NÃO	-18,5705	-49,1922
	22/08/2024 05:35:06	MG - CENTRALINA - Próx. BR-153	O veículo está bloqueado		Status	0	NÃO	-18,5705	-49,1922
	22/08/2024 05:35:06	MG - CENTRALINA - Próx. BR-153	Parada do Veículo		Alerta de Software	0	NÃO	-18,5705	-49,1922
	22/08/2024 05:33:06	MG - CENTRALINA - Próx. BR-153	O veículo está bloqueado		Status	0	NÃO	-18,5705	-49,1922
	22/08/2024 05:31:06	MG - CENTRALINA - Próx. BR-153	O veículo está bloqueado		Status	0	NÃO	-18,5705	-49,1922
	22/08/2024 05:29:06	MG - CENTRALINA - Próx. BR-153	O veículo está bloqueado		Status	0	NÃO	-18,5705	-49,1922
	22/08/2024 05:29:06	MG - CENTRALINA - Próx. BR-153	Parada do Veículo		Alerta de Software	0	NÃO	-18,5705	-49,1922
	22/08/2024 05:27:06	MG - CENTRALINA - Próx. BR-153	O veículo está bloqueado		Status	0	NÃO	-18,5705	-49,1922
	22/08/2024 05:27:06	MG - CENTRALINA - Próx. BR-153	Parada do Veículo		Alerta de Software	0	NÃO	-18,5705	-49,1922
	22/08/2024 05:25:06	MG - CENTRALINA - Próx. BR-153	O veículo está bloqueado		Status	0	NÃO	-18,5705	-49,1922
	22/08/2024 05:25:06	MG - CENTRALINA - Próx. BR-153	Parada do Veículo		Alerta de Software	0	NÃO	-18,5705	-49,1922
	22/08/2024 05:23:06	MG - CENTRALINA - Próx. BR-153	O veículo está bloqueado		Status	0	NÃO	-18,5705	-49,1922
	22/08/2024 05:23:06	MG - CENTRALINA - Próx. BR-153	Parada do Veículo		Alerta de Software	0	NÃO	-18,5705	-49,1922
	22/08/2024 05:21:06	MG - CENTRALINA - Próx. BR-153	O veículo está bloqueado		Status	0	NÃO	-18,5705	-49,1921
	22/08/2024 05:21:06	MG - CENTRALINA - Próx. BR-153	Parada do Veículo		Alerta de Software	0	NÃO	-18,5705	-49,1921
	22/08/2024 05:19:06	MG - CENTRALINA - Próx. BR-153	O veículo está bloqueado		Status	0	NÃO	-18,5705	-49,1921
	22/08/2024 05:19:06	MG - CENTRALINA - Próx. BR-153	Parada do Veículo		Alerta de Software	0	NÃO	-18,5705	-49,1921
	22/08/2024 05:17:06	MG - CENTRALINA - Próx. BR-153	O veículo está bloqueado		Status	0	NÃO	-18,5705	-49,1921
	22/08/2024 05:17:06	MG - CENTRALINA - Próx. BR-153	Parada do Veículo		Alerta de Software	0	NÃO	-18,5705	-49,1921
	22/08/2024 05:15:06	MG - CENTRALINA - Próx. BR-153	O veículo está bloqueado		Status	0	NÃO	-18,5705	-49,1921
	22/08/2024 05:15:06	MG - CENTRALINA - Próx. BR-153	Parada do Veículo		Alerta de Software	0	NÃO	-18,5705	-49,1921
	22/08/2024 05:13:06	MG - CENTRALINA - Próx. BR-153	O veículo está bloqueado		Status	0	NÃO	-18,5705	-49,1922
	22/08/2024 05:13:06	MG - CENTRALINA - Próx. BR-153	Parada do Veículo		Alerta de Software	0	NÃO	-18,5705	-49,1922
	22/08/2024 05:11:06	MG - CENTRALINA - Próx. BR-153	O veículo está bloqueado		Status	0	NÃO	-18,5705	-49,1922
	22/08/2024 05:11:06	MG - CENTRALINA - Próx. BR-153	Parada do Veículo		Alerta de Software	0	NÃO	-18,5705	-49,1922
	22/08/2024 05:09:06	MG - CENTRALINA - Próx. BR-153	O veículo está bloqueado		Status	0	NÃO	-18,5705	-49,1922
	22/08/2024 05:09:06	MG - CENTRALINA - Próx. BR-153	Parada do Veículo		Alerta de Software	0	NÃO	-18,5705	-49,1922
	22/08/2024 05:07:06	MG - CENTRALINA - Próx. BR-153	O veículo está bloqueado		Status	0	NÃO	-18,5705	-49,1922
	22/08/2024 05:07:06	MG - CENTRALINA - Próx. BR-153	Parada do Veículo		Alerta de Software	0	NÃO	-18,5705	-49,1922
	22/08/2024 05:05:06	MG - CENTRALINA - Próx. BR-153	O veículo está bloqueado		Status	0	NÃO	-18,5705	-49,1922

RELATÓRIO ANALÍTICO POR VEÍCULO




















Período: 21/08/2024 00:00:00 à 27/08/2024 23:59:59

Identificador: FWJ4C28 LUIZ SC R 450 2021

Placa: FWJ4C28

- Legenda:**
-  Mensagens enviadas do Veículo (Veículo -> Central)
 -  Mensagens enviadas do Veículo (Controle de Jornada Cliente)
 -  Mensagens enviadas da Central (Central -> Veículo)






Sentido:	Data e Hora:	Localização:	Mensagem:	Modo Emergência	Tipo Mensagem:	Vel. (Km/h)	Log ?	Latitude	Longitude
	22/08/2024 05:05:06	MG - CENTRALINA - Próx. BR-153	Parada do Veículo		Alerta de Software	0	NÃO	-18,5705	-49,1922
	22/08/2024 05:03:06	MG - CENTRALINA - Próx. BR-153	O veículo está bloqueado		Status	0	NÃO	-18,5705	-49,1922
	22/08/2024 05:03:06	MG - CENTRALINA - Próx. BR-153	Parada do Veículo		Alerta de Software	0	NÃO	-18,5705	-49,1922
	22/08/2024 05:01:06	MG - CENTRALINA - Próx. BR-153	O veículo está bloqueado		Status	0	NÃO	-18,5706	-49,1922
	22/08/2024 05:01:06	MG - CENTRALINA - Próx. BR-153	Parada do Veículo		Alerta de Software	0	NÃO	-18,5706	-49,1922
	22/08/2024 04:59:06	MG - CENTRALINA - Próx. BR-153	O veículo está bloqueado		Status	0	NÃO	-18,5706	-49,1922
	22/08/2024 04:59:06	MG - CENTRALINA - Próx. BR-153	Parada do Veículo		Alerta de Software	0	NÃO	-18,5706	-49,1922
	22/08/2024 04:57:06	MG - CENTRALINA - Próx. BR-153	O veículo está bloqueado		Status	0	NÃO	-18,5706	-49,1922
	22/08/2024 04:57:06	MG - CENTRALINA - Próx. BR-153	Parada do Veículo		Alerta de Software	0	NÃO	-18,5706	-49,1922
	22/08/2024 04:55:06	MG - CENTRALINA - Próx. BR-153	O veículo está bloqueado		Status	0	NÃO	-18,5706	-49,1922
	22/08/2024 04:55:06	MG - CENTRALINA - Próx. BR-153	Parada do Veículo		Alerta de Software	0	NÃO	-18,5706	-49,1922
	22/08/2024 04:53:06	MG - CENTRALINA - Próx. BR-153	O veículo está bloqueado		Status	0	NÃO	-18,5706	-49,1922
	22/08/2024 04:53:06	MG - CENTRALINA - Próx. BR-153	Parada do Veículo		Alerta de Software	0	NÃO	-18,5706	-49,1922
	22/08/2024 04:51:06	MG - CENTRALINA - Próx. BR-153	O veículo está bloqueado		Status	0	NÃO	-18,5706	-49,1922
	22/08/2024 04:51:06	MG - CENTRALINA - Próx. BR-153	Parada do Veículo		Alerta de Software	0	NÃO	-18,5706	-49,1922
	22/08/2024 04:49:06	MG - CENTRALINA - Próx. BR-153	O veículo está bloqueado		Status	0	NÃO	-18,5705	-49,1922
	22/08/2024 04:49:06	MG - CENTRALINA - Próx. BR-153	Parada do Veículo		Alerta de Software	0	NÃO	-18,5705	-49,1922
	22/08/2024 04:47:06	MG - CENTRALINA - Próx. BR-153	O veículo está bloqueado		Status	0	NÃO	-18,5705	-49,1922
	22/08/2024 04:47:06	MG - CENTRALINA - Próx. BR-153	Parada do Veículo		Alerta de Software	0	NÃO	-18,5705	-49,1922
	22/08/2024 04:45:06	MG - CENTRALINA - Próx. BR-153	O veículo está bloqueado		Status	0	NÃO	-18,5705	-49,1922
	22/08/2024 04:45:06	MG - CENTRALINA - Próx. BR-153	Parada do Veículo		Alerta de Software	0	NÃO	-18,5705	-49,1922
	22/08/2024 04:43:06	MG - CENTRALINA - Próx. BR-153	O veículo está bloqueado		Status	0	NÃO	-18,5705	-49,1922
	22/08/2024 04:43:06	MG - CENTRALINA - Próx. BR-153	Parada do Veículo		Alerta de Software	0	NÃO	-18,5705	-49,1922
	22/08/2024 04:41:06	MG - CENTRALINA - Próx. BR-153	O veículo está bloqueado		Status	0	NÃO	-18,5705	-49,1922
	22/08/2024 04:41:06	MG - CENTRALINA - Próx. BR-153	Parada do Veículo		Alerta de Software	0	NÃO	-18,5705	-49,1922
	22/08/2024 04:39:06	MG - CENTRALINA - Próx. BR-153	O veículo está bloqueado		Status	0	NÃO	-18,5705	-49,1922
	22/08/2024 04:39:06	MG - CENTRALINA - Próx. BR-153	Parada do Veículo		Alerta de Software	0	NÃO	-18,5705	-49,1922
	22/08/2024 04:37:06	MG - CENTRALINA - Próx. BR-153	O veículo está bloqueado		Status	0	NÃO	-18,5705	-49,1922
	22/08/2024 04:37:06	MG - CENTRALINA - Próx. BR-153	Parada do Veículo		Alerta de Software	0	NÃO	-18,5705	-49,1922
	22/08/2024 04:35:06	MG - CENTRALINA - Próx. BR-153	O veículo está bloqueado		Status	0	NÃO	-18,5704	-49,1922
	22/08/2024 04:35:06	MG - CENTRALINA - Próx. BR-153	Parada do Veículo		Alerta de Software	0	NÃO	-18,5704	-49,1922
	22/08/2024 04:33:06	MG - CENTRALINA - Próx. BR-153	O veículo está bloqueado		Status	0	NÃO	-18,5704	-49,1922
	22/08/2024 04:33:06	MG - CENTRALINA - Próx. BR-153	Parada do Veículo		Alerta de Software	0	NÃO	-18,5704	-49,1922
	22/08/2024 04:31:06	MG - CENTRALINA - Próx. BR-153	O veículo está bloqueado		Status	0	NÃO	-18,5704	-49,1922
	22/08/2024 04:31:06	MG - CENTRALINA - Próx. BR-153	Parada do Veículo		Alerta de Software	0	NÃO	-18,5704	-49,1922
	22/08/2024 04:29:06	MG - CENTRALINA - Próx. BR-153	O veículo está bloqueado		Status	0	NÃO	-18,5704	-49,1922
	22/08/2024 04:29:06	MG - CENTRALINA - Próx. BR-153	Parada do Veículo		Alerta de Software	0	NÃO	-18,5704	-49,1922

RELATÓRIO ANALÍTICO POR VEÍCULO










Período: 21/08/2024 00:00:00 à 27/08/2024 23:59:59

Identificador: FWJ4C28 LUIZ SC R 450 2021

Placa: FWJ4C28

- Legenda:**
-  Mensagens enviadas do Veículo (Veículo -> Central)
 -  Mensagens enviadas do Veículo (Controle de Jornada Cliente)
 -  Mensagens enviadas da Central (Central -> Veículo)



Sentido:	Data e Hora:	Localização:	Mensagem:	Modo Emergência	Tipo Mensagem:	Vel. (Km/h)	Log ?	Latitude	Longitude
	22/08/2024 04:27:06	MG - CENTRALINA - Próx. BR-153	O veículo está bloqueado		Status	0	NÃO	-18,5704	-49,1922
	22/08/2024 04:27:06	MG - CENTRALINA - Próx. BR-153	Parada do Veículo		Alerta de Software	0	NÃO	-18,5704	-49,1922
	22/08/2024 04:25:06	MG - CENTRALINA - Próx. BR-153	O veículo está bloqueado		Status	0	NÃO	-18,5704	-49,1922
	22/08/2024 04:25:06	MG - CENTRALINA - Próx. BR-153	Parada do Veículo		Alerta de Software	0	NÃO	-18,5704	-49,1922
	22/08/2024 04:23:06	MG - CENTRALINA - Próx. BR-153	O veículo está bloqueado		Status	0	NÃO	-18,5704	-49,1922
	22/08/2024 04:23:06	MG - CENTRALINA - Próx. BR-153	Parada do Veículo		Alerta de Software	0	NÃO	-18,5704	-49,1922
	22/08/2024 04:21:06	MG - CENTRALINA - Próx. BR-153	O veículo está bloqueado		Status	0	NÃO	-18,5704	-49,1922
	22/08/2024 04:21:06	MG - CENTRALINA - Próx. BR-153	Parada do Veículo		Alerta de Software	0	NÃO	-18,5704	-49,1922
	22/08/2024 04:19:06	MG - CENTRALINA - Próx. BR-153	O veículo está bloqueado		Status	0	NÃO	-18,5704	-49,1921
	22/08/2024 04:19:06	MG - CENTRALINA - Próx. BR-153	Parada do Veículo		Alerta de Software	0	NÃO	-18,5704	-49,1921
	22/08/2024 04:17:06	MG - CENTRALINA - Próx. BR-153	O veículo está bloqueado		Status	0	NÃO	-18,5704	-49,1921
	22/08/2024 04:17:06	MG - CENTRALINA - Próx. BR-153	Parada do Veículo		Alerta de Software	0	NÃO	-18,5704	-49,1921
	22/08/2024 04:15:06	MG - CENTRALINA - Próx. BR-153	O veículo está bloqueado		Status	0	NÃO	-18,5704	-49,1921
	22/08/2024 04:15:06	MG - CENTRALINA - Próx. BR-153	Parada do Veículo		Alerta de Software	0	NÃO	-18,5704	-49,1921
	22/08/2024 04:13:06	MG - CENTRALINA - Próx. BR-153	O veículo está bloqueado		Status	0	NÃO	-18,5705	-49,1921
	22/08/2024 04:13:06	MG - CENTRALINA - Próx. BR-153	Parada do Veículo		Alerta de Software	0	NÃO	-18,5705	-49,1921
	22/08/2024 04:11:06	MG - CENTRALINA - Próx. BR-153	O veículo está bloqueado		Status	0	NÃO	-18,5705	-49,1921
	22/08/2024 04:11:06	MG - CENTRALINA - Próx. BR-153	Parada do Veículo		Alerta de Software	0	NÃO	-18,5705	-49,1921
	22/08/2024 04:09:06	MG - CENTRALINA - Próx. BR-153	O veículo está bloqueado		Status	0	NÃO	-18,5705	-49,1921
	22/08/2024 04:09:06	MG - CENTRALINA - Próx. BR-153	Parada do Veículo		Alerta de Software	0	NÃO	-18,5705	-49,1921
	22/08/2024 04:07:06	MG - CENTRALINA - Próx. BR-153	O veículo está bloqueado		Status	0	NÃO	-18,5705	-49,1921
	22/08/2024 04:07:06	MG - CENTRALINA - Próx. BR-153	Parada do Veículo		Alerta de Software	0	NÃO	-18,5705	-49,1921
	22/08/2024 04:05:06	MG - CENTRALINA - Próx. BR-153	O veículo está bloqueado		Status	0	NÃO	-18,5704	-49,1921
	22/08/2024 04:05:06	MG - CENTRALINA - Próx. BR-153	Parada do Veículo		Alerta de Software	0	NÃO	-18,5704	-49,1921
	22/08/2024 04:03:06	MG - CENTRALINA - Próx. BR-153	O veículo está bloqueado		Status	0	NÃO	-18,5704	-49,1920
	22/08/2024 04:03:06	MG - CENTRALINA - Próx. BR-153	Parada do Veículo		Alerta de Software	0	NÃO	-18,5704	-49,1920
	22/08/2024 04:01:06	MG - CENTRALINA - Próx. BR-153	O veículo está bloqueado		Status	0	NÃO	-18,5704	-49,1920
	22/08/2024 04:01:06	MG - CENTRALINA - Próx. BR-153	Parada do Veículo		Alerta de Software	0	NÃO	-18,5704	-49,1920
	22/08/2024 03:59:06	MG - CENTRALINA - Próx. BR-153	O veículo está bloqueado		Status	0	NÃO	-18,5704	-49,1920
	22/08/2024 03:59:06	MG - CENTRALINA - Próx. BR-153	Parada do Veículo		Alerta de Software	0	NÃO	-18,5704	-49,1920
	22/08/2024 03:57:06	MG - CENTRALINA - Próx. BR-153	O veículo está bloqueado		Status	0	NÃO	-18,5704	-49,1921
	22/08/2024 03:57:06	MG - CENTRALINA - Próx. BR-153	Parada do Veículo		Alerta de Software	0	NÃO	-18,5704	-49,1921
	22/08/2024 03:55:06	MG - CENTRALINA - Próx. BR-153	O veículo está bloqueado		Status	0	NÃO	-18,5704	-49,1921
	22/08/2024 03:55:06	MG - CENTRALINA - Próx. BR-153	Parada do Veículo		Alerta de Software	0	NÃO	-18,5704	-49,1921
	22/08/2024 03:53:06	MG - CENTRALINA - Próx. BR-153	O veículo está bloqueado		Status	0	NÃO	-18,5704	-49,1921
	22/08/2024 03:53:06	MG - CENTRALINA - Próx. BR-153	Parada do Veículo		Alerta de Software	0	NÃO	-18,5704	-49,1921
	22/08/2024 03:51:06	MG - CENTRALINA - Próx. BR-153	O veículo está bloqueado		Status	0	NÃO	-18,5704	-49,1922

RELATÓRIO ANALÍTICO POR VEÍCULO

















Período: 21/08/2024 00:00:00 à 27/08/2024 23:59:59

Identificador: FWJ4C28 LUIZ SC R 450 2021

Placa: FWJ4C28

- Legenda:**
-  Mensagens enviadas do Veículo (Veículo -> Central)
 -  Mensagens enviadas do Veículo (Controle de Jornada Cliente)
 -  Mensagens enviadas da Central (Central -> Veículo)



Sentido:	Data e Hora:	Localização:	Mensagem:	Modo Emergência	Tipo Mensagem:	Vel. (Km/h)	Log ?	Latitude	Longitude
	22/08/2024 03:51:06	MG - CENTRALINA - Próx. BR-153	Parada do Veículo		Alerta de Software	0	NÃO	-18,5704	-49,1922
	22/08/2024 03:49:06	MG - CENTRALINA - Próx. BR-153	O veículo está bloqueado		Status	0	NÃO	-18,5704	-49,1922
	22/08/2024 03:49:06	MG - CENTRALINA - Próx. BR-153	Parada do Veículo		Alerta de Software	0	NÃO	-18,5704	-49,1922
	22/08/2024 03:47:06	MG - CENTRALINA - Próx. BR-153	O veículo está bloqueado		Status	0	NÃO	-18,5704	-49,1922
	22/08/2024 03:47:06	MG - CENTRALINA - Próx. BR-153	Parada do Veículo		Alerta de Software	0	NÃO	-18,5704	-49,1922
	22/08/2024 03:45:06	MG - CENTRALINA - Próx. BR-153	O veículo está bloqueado		Status	0	NÃO	-18,5704	-49,1922
	22/08/2024 03:45:06	MG - CENTRALINA - Próx. BR-153	Parada do Veículo		Alerta de Software	0	NÃO	-18,5704	-49,1922
	22/08/2024 03:43:06	MG - CENTRALINA - Próx. BR-153	O veículo está bloqueado		Status	0	NÃO	-18,5704	-49,1922
	22/08/2024 03:43:06	MG - CENTRALINA - Próx. BR-153	Parada do Veículo		Alerta de Software	0	NÃO	-18,5704	-49,1922
	22/08/2024 03:41:06	MG - CENTRALINA - Próx. BR-153	O veículo está bloqueado		Status	0	NÃO	-18,5704	-49,1922
	22/08/2024 03:41:06	MG - CENTRALINA - Próx. BR-153	Parada do Veículo		Alerta de Software	0	NÃO	-18,5704	-49,1922
	22/08/2024 03:39:06	MG - CENTRALINA - Próx. BR-153	O veículo está bloqueado		Status	0	NÃO	-18,5704	-49,1921
	22/08/2024 03:39:06	MG - CENTRALINA - Próx. BR-153	Parada do Veículo		Alerta de Software	0	NÃO	-18,5704	-49,1921
	22/08/2024 03:37:06	MG - CENTRALINA - Próx. BR-153	O veículo está bloqueado		Status	0	NÃO	-18,5704	-49,1921
	22/08/2024 03:37:06	MG - CENTRALINA - Próx. BR-153	Parada do Veículo		Alerta de Software	0	NÃO	-18,5704	-49,1921
	22/08/2024 03:35:06	MG - CENTRALINA - Próx. BR-153	O veículo está bloqueado		Status	0	NÃO	-18,5704	-49,1921
	22/08/2024 03:35:06	MG - CENTRALINA - Próx. BR-153	Parada do Veículo		Alerta de Software	0	NÃO	-18,5704	-49,1921
	22/08/2024 03:33:06	MG - CENTRALINA - Próx. BR-153	O veículo está bloqueado		Status	0	NÃO	-18,5704	-49,1921
	22/08/2024 03:33:06	MG - CENTRALINA - Próx. BR-153	Parada do Veículo		Alerta de Software	0	NÃO	-18,5704	-49,1921
	22/08/2024 03:31:06	MG - CENTRALINA - Próx. BR-153	O veículo está bloqueado		Status	0	NÃO	-18,5704	-49,1921
	22/08/2024 03:31:06	MG - CENTRALINA - Próx. BR-153	Parada do Veículo		Alerta de Software	0	NÃO	-18,5704	-49,1921
	22/08/2024 03:29:06	MG - CENTRALINA - Próx. BR-153	O veículo está bloqueado		Status	0	NÃO	-18,5704	-49,1921
	22/08/2024 03:29:06	MG - CENTRALINA - Próx. BR-153	Parada do Veículo		Alerta de Software	0	NÃO	-18,5704	-49,1921
	22/08/2024 03:27:06	MG - CENTRALINA - Próx. BR-153	O veículo está bloqueado		Status	0	NÃO	-18,5704	-49,1921
	22/08/2024 03:27:06	MG - CENTRALINA - Próx. BR-153	Parada do Veículo		Alerta de Software	0	NÃO	-18,5704	-49,1921
	22/08/2024 03:25:06	MG - CENTRALINA - Próx. BR-153	O veículo está bloqueado		Status	0	NÃO	-18,5704	-49,1921
	22/08/2024 03:25:06	MG - CENTRALINA - Próx. BR-153	Parada do Veículo		Alerta de Software	0	NÃO	-18,5704	-49,1921
	22/08/2024 03:23:06	MG - CENTRALINA - Próx. BR-153	O veículo está bloqueado		Status	0	NÃO	-18,5704	-49,1921
	22/08/2024 03:23:06	MG - CENTRALINA - Próx. BR-153	Parada do Veículo		Alerta de Software	0	NÃO	-18,5704	-49,1921
	22/08/2024 03:21:06	MG - CENTRALINA - Próx. BR-153	O veículo está bloqueado		Status	0	NÃO	-18,5704	-49,1921
	22/08/2024 03:21:06	MG - CENTRALINA - Próx. BR-153	Parada do Veículo		Alerta de Software	0	NÃO	-18,5704	-49,1921
	22/08/2024 03:19:06	MG - CENTRALINA - Próx. BR-153	O veículo está bloqueado		Status	0	NÃO	-18,5705	-49,1922
	22/08/2024 03:19:06	MG - CENTRALINA - Próx. BR-153	Parada do Veículo		Alerta de Software	0	NÃO	-18,5705	-49,1922
	22/08/2024 03:17:06	MG - CENTRALINA - Próx. BR-153	O veículo está bloqueado		Status	0	NÃO	-18,5705	-49,1922
	22/08/2024 03:17:06	MG - CENTRALINA - Próx. BR-153	Parada do Veículo		Alerta de Software	0	NÃO	-18,5705	-49,1922
	22/08/2024 03:15:06	MG - CENTRALINA - Próx. BR-153	O veículo está bloqueado		Status	0	NÃO	-18,5705	-49,1922
	22/08/2024 03:15:06	MG - CENTRALINA - Próx. BR-153	Parada do Veículo		Alerta de Software	0	NÃO	-18,5705	-49,1922

RELATÓRIO ANALÍTICO POR VEÍCULO






Período: 21/08/2024 00:00:00 à 27/08/2024 23:59:59

Identificador: FWJ4C28 LUIZ SC R 450 2021

Placa: FWJ4C28

- Legenda:**
-  Mensagens enviadas do Veículo (Veículo -> Central)
 -  Mensagens enviadas do Veículo (Controle de Jornada Cliente)
 -  Mensagens enviadas da Central (Central -> Veículo)



Sentido:	Data e Hora:	Localização:	Mensagem:	Modo Emergência	Tipo Mensagem:	Vel. (Km/h)	Log ?	Latitude	Longitude
	22/08/2024 03:13:06	MG - CENTRALINA - Próx. BR-153	O veículo está bloqueado		Status	0	NÃO	-18,5705	-49,1922
	22/08/2024 03:13:06	MG - CENTRALINA - Próx. BR-153	Parada do Veículo		Alerta de Software	0	NÃO	-18,5705	-49,1922
	22/08/2024 03:11:06	MG - CENTRALINA - Próx. BR-153	O veículo está bloqueado		Status	0	NÃO	-18,5704	-49,1922
	22/08/2024 03:11:06	MG - CENTRALINA - Próx. BR-153	Parada do Veículo		Alerta de Software	0	NÃO	-18,5704	-49,1922
	22/08/2024 03:09:06	MG - CENTRALINA - Próx. BR-153	O veículo está bloqueado		Status	0	NÃO	-18,5704	-49,1921
	22/08/2024 03:09:06	MG - CENTRALINA - Próx. BR-153	Parada do Veículo		Alerta de Software	0	NÃO	-18,5704	-49,1921
	22/08/2024 03:07:06	MG - CENTRALINA - Próx. BR-153	O veículo está bloqueado		Status	0	NÃO	-18,5704	-49,1921
	22/08/2024 03:07:06	MG - CENTRALINA - Próx. BR-153	Parada do Veículo		Alerta de Software	0	NÃO	-18,5704	-49,1921
	22/08/2024 03:05:06	MG - CENTRALINA - Próx. BR-153	O veículo está bloqueado		Status	0	NÃO	-18,5704	-49,1921
	22/08/2024 03:05:06	MG - CENTRALINA - Próx. BR-153	Parada do Veículo		Alerta de Software	0	NÃO	-18,5704	-49,1921
	22/08/2024 03:03:06	MG - CENTRALINA - Próx. BR-153	O veículo está bloqueado		Status	0	NÃO	-18,5704	-49,1921
	22/08/2024 03:03:06	MG - CENTRALINA - Próx. BR-153	Parada do Veículo		Alerta de Software	0	NÃO	-18,5704	-49,1921
	22/08/2024 03:01:06	MG - CENTRALINA - Próx. BR-153	O veículo está bloqueado		Status	0	NÃO	-18,5704	-49,1921
	22/08/2024 03:01:06	MG - CENTRALINA - Próx. BR-153	Parada do Veículo		Alerta de Software	0	NÃO	-18,5704	-49,1921
	22/08/2024 02:59:06	MG - CENTRALINA - Próx. BR-153	O veículo está bloqueado		Status	0	NÃO	-18,5704	-49,1921
	22/08/2024 02:59:06	MG - CENTRALINA - Próx. BR-153	Parada do Veículo		Alerta de Software	0	NÃO	-18,5704	-49,1921
	22/08/2024 02:57:06	MG - CENTRALINA - Próx. BR-153	O veículo está bloqueado		Status	0	NÃO	-18,5704	-49,1921
	22/08/2024 02:57:06	MG - CENTRALINA - Próx. BR-153	Parada do Veículo		Alerta de Software	0	NÃO	-18,5704	-49,1921
	22/08/2024 02:55:06	MG - CENTRALINA - Próx. BR-153	O veículo está bloqueado		Status	0	NÃO	-18,5704	-49,1922
	22/08/2024 02:55:06	MG - CENTRALINA - Próx. BR-153	Parada do Veículo		Alerta de Software	0	NÃO	-18,5704	-49,1922
	22/08/2024 02:53:06	MG - CENTRALINA - Próx. BR-153	O veículo está bloqueado		Status	0	NÃO	-18,5705	-49,1922
	22/08/2024 02:53:06	MG - CENTRALINA - Próx. BR-153	Parada do Veículo		Alerta de Software	0	NÃO	-18,5705	-49,1922
	22/08/2024 02:51:06	MG - CENTRALINA - Próx. BR-153	O veículo está bloqueado		Status	0	NÃO	-18,5705	-49,1922
	22/08/2024 02:51:06	MG - CENTRALINA - Próx. BR-153	Parada do Veículo		Alerta de Software	0	NÃO	-18,5705	-49,1922
	22/08/2024 02:49:06	MG - CENTRALINA - Próx. BR-153	O veículo está bloqueado		Status	0	NÃO	-18,5705	-49,1922
	22/08/2024 02:49:06	MG - CENTRALINA - Próx. BR-153	Parada do Veículo		Alerta de Software	0	NÃO	-18,5705	-49,1922
	22/08/2024 02:47:06	MG - CENTRALINA - Próx. BR-153	O veículo está bloqueado		Status	0	NÃO	-18,5705	-49,1922
	22/08/2024 02:47:06	MG - CENTRALINA - Próx. BR-153	Parada do Veículo		Alerta de Software	0	NÃO	-18,5705	-49,1922
	22/08/2024 02:45:06	MG - CENTRALINA - Próx. BR-153	O veículo está bloqueado		Status	0	NÃO	-18,5705	-49,1922
	22/08/2024 02:45:06	MG - CENTRALINA - Próx. BR-153	Parada do Veículo		Alerta de Software	0	NÃO	-18,5705	-49,1922
	22/08/2024 02:43:06	MG - CENTRALINA - Próx. BR-153	O veículo está bloqueado		Status	0	NÃO	-18,5705	-49,1922
	22/08/2024 02:43:06	MG - CENTRALINA - Próx. BR-153	Parada do Veículo		Alerta de Software	0	NÃO	-18,5705	-49,1922
	22/08/2024 02:41:06	MG - CENTRALINA - Próx. BR-153	O veículo está bloqueado		Status	0	NÃO	-18,5705	-49,1922
	22/08/2024 02:41:06	MG - CENTRALINA - Próx. BR-153	Parada do Veículo		Alerta de Software	0	NÃO	-18,5705	-49,1922
	22/08/2024 02:39:06	MG - CENTRALINA - Próx. BR-153	O veículo está bloqueado		Status	0	NÃO	-18,5705	-49,1922
	22/08/2024 02:39:06	MG - CENTRALINA - Próx. BR-153	Parada do Veículo		Alerta de Software	0	NÃO	-18,5705	-49,1922
	22/08/2024 02:37:06	MG - CENTRALINA - Próx. BR-153	O veículo está bloqueado		Status	0	NÃO	-18,5705	-49,1922

RELATÓRIO ANALÍTICO POR VEÍCULO



























Período: 21/08/2024 00:00:00 à 27/08/2024 23:59:59

Identificador: FWJ4C28 LUIZ SC R 450 2021

Placa: FWJ4C28

- Legenda:**
-  Mensagens enviadas do Veículo (Veículo -> Central)
 -  Mensagens enviadas do Veículo (Controle de Jornada Cliente)
 -  Mensagens enviadas da Central (Central -> Veículo)



Sentido:	Data e Hora:	Localização:	Mensagem:	Modo Emergência	Tipo Mensagem:	Vel. (Km/h)	Log ?	Latitude	Longitude
	22/08/2024 02:37:06	MG - CENTRALINA - Próx. BR-153	Parada do Veículo		Alerta de Software	0	NÃO	-18,5705	-49,1922
	22/08/2024 02:35:06	MG - CENTRALINA - Próx. BR-153	O veículo está bloqueado		Status	0	NÃO	-18,5705	-49,1921
	22/08/2024 02:35:06	MG - CENTRALINA - Próx. BR-153	Parada do Veículo		Alerta de Software	0	NÃO	-18,5705	-49,1921
	22/08/2024 02:33:06	MG - CENTRALINA - Próx. BR-153	O veículo está bloqueado		Status	0	NÃO	-18,5705	-49,1921
	22/08/2024 02:33:06	MG - CENTRALINA - Próx. BR-153	Parada do Veículo		Alerta de Software	0	NÃO	-18,5705	-49,1921
	22/08/2024 02:31:06	MG - CENTRALINA - Próx. BR-153	O veículo está bloqueado		Status	0	NÃO	-18,5705	-49,1921
	22/08/2024 02:31:06	MG - CENTRALINA - Próx. BR-153	Parada do Veículo		Alerta de Software	0	NÃO	-18,5705	-49,1921
	22/08/2024 02:29:06	MG - CENTRALINA - Próx. BR-153	O veículo está bloqueado		Status	0	NÃO	-18,5705	-49,1921
	22/08/2024 02:29:06	MG - CENTRALINA - Próx. BR-153	Parada do Veículo		Alerta de Software	0	NÃO	-18,5705	-49,1921
	22/08/2024 02:27:06	MG - CENTRALINA - Próx. BR-153	O veículo está bloqueado		Status	0	NÃO	-18,5705	-49,1921
	22/08/2024 02:27:06	MG - CENTRALINA - Próx. BR-153	Parada do Veículo		Alerta de Software	0	NÃO	-18,5705	-49,1921
	22/08/2024 02:25:06	MG - CENTRALINA - Próx. BR-153	O veículo está bloqueado		Status	0	NÃO	-18,5705	-49,1921
	22/08/2024 02:25:06	MG - CENTRALINA - Próx. BR-153	Parada do Veículo		Alerta de Software	0	NÃO	-18,5705	-49,1921
	22/08/2024 02:23:06	MG - CENTRALINA - Próx. BR-153	O veículo está bloqueado		Status	0	NÃO	-18,5705	-49,1921
	22/08/2024 02:23:06	MG - CENTRALINA - Próx. BR-153	Parada do Veículo		Alerta de Software	0	NÃO	-18,5705	-49,1921
	22/08/2024 02:21:06	MG - CENTRALINA - Próx. BR-153	O veículo está bloqueado		Status	0	NÃO	-18,5705	-49,1921
	22/08/2024 02:21:06	MG - CENTRALINA - Próx. BR-153	Parada do Veículo		Alerta de Software	0	NÃO	-18,5705	-49,1921
	22/08/2024 02:19:06	MG - CENTRALINA - Próx. BR-153	O veículo está bloqueado		Status	0	NÃO	-18,5705	-49,1921
	22/08/2024 02:19:06	MG - CENTRALINA - Próx. BR-153	Parada do Veículo		Alerta de Software	0	NÃO	-18,5705	-49,1921
	22/08/2024 02:17:06	MG - CENTRALINA - Próx. BR-153	O veículo está bloqueado		Status	0	NÃO	-18,5704	-49,1921
	22/08/2024 02:17:06	MG - CENTRALINA - Próx. BR-153	Parada do Veículo		Alerta de Software	0	NÃO	-18,5704	-49,1921
	22/08/2024 02:15:06	MG - CENTRALINA - Próx. BR-153	O veículo está bloqueado		Status	0	NÃO	-18,5704	-49,1921
	22/08/2024 02:15:06	MG - CENTRALINA - Próx. BR-153	Parada do Veículo		Alerta de Software	0	NÃO	-18,5704	-49,1921
	22/08/2024 02:13:06	MG - CENTRALINA - Próx. BR-153	O veículo está bloqueado		Status	0	NÃO	-18,5704	-49,1921
	22/08/2024 02:13:06	MG - CENTRALINA - Próx. BR-153	Parada do Veículo		Alerta de Software	0	NÃO	-18,5704	-49,1921
	22/08/2024 02:11:06	MG - CENTRALINA - Próx. BR-153	O veículo está bloqueado		Status	0	NÃO	-18,5704	-49,1921
	22/08/2024 02:11:06	MG - CENTRALINA - Próx. BR-153	Parada do Veículo		Alerta de Software	0	NÃO	-18,5704	-49,1921
	22/08/2024 02:09:06	MG - CENTRALINA - Próx. BR-153	O veículo está bloqueado		Status	0	NÃO	-18,5705	-49,1921
	22/08/2024 02:09:06	MG - CENTRALINA - Próx. BR-153	Parada do Veículo		Alerta de Software	0	NÃO	-18,5705	-49,1921
	22/08/2024 02:07:06	MG - CENTRALINA - Próx. BR-153	O veículo está bloqueado		Status	0	NÃO	-18,5705	-49,1921
	22/08/2024 02:07:06	MG - CENTRALINA - Próx. BR-153	Parada do Veículo		Alerta de Software	0	NÃO	-18,5705	-49,1921
	22/08/2024 02:05:06	MG - CENTRALINA - Próx. BR-153	O veículo está bloqueado		Status	0	NÃO	-18,5705	-49,1921
	22/08/2024 02:05:06	MG - CENTRALINA - Próx. BR-153	Parada do Veículo		Alerta de Software	0	NÃO	-18,5705	-49,1921
	22/08/2024 02:03:06	MG - CENTRALINA - Próx. BR-153	O veículo está bloqueado		Status	0	NÃO	-18,5705	-49,1921
	22/08/2024 02:03:06	MG - CENTRALINA - Próx. BR-153	Parada do Veículo		Alerta de Software	0	NÃO	-18,5705	-49,1921
	22/08/2024 02:01:06	MG - CENTRALINA - Próx. BR-153	O veículo está bloqueado		Status	0	NÃO	-18,5705	-49,1921
	22/08/2024 02:01:06	MG - CENTRALINA - Próx. BR-153	Parada do Veículo		Alerta de Software	0	NÃO	-18,5705	-49,1921

RELATÓRIO ANALÍTICO POR VEÍCULO






Período: 21/08/2024 00:00:00 à 27/08/2024 23:59:59

Identificador: FWJ4C28 LUIZ SC R 450 2021

Placa: FWJ4C28

- Legenda:**
-  Mensagens enviadas do Veículo (Veículo -> Central)
 -  Mensagens enviadas do Veículo (Controle de Jornada Cliente)
 -  Mensagens enviadas da Central (Central -> Veículo)



Sentido:	Data e Hora:	Localização:	Mensagem:	Modo Emergência	Tipo Mensagem:	Vel. (Km/h)	Log ?	Latitude	Longitude
	22/08/2024 01:59:06	MG - CENTRALINA - Próx. BR-153	O veículo está bloqueado		Status	0	NÃO	-18,5705	-49,1921
	22/08/2024 01:59:06	MG - CENTRALINA - Próx. BR-153	Parada do Veículo		Alerta de Software	0	NÃO	-18,5705	-49,1921
	22/08/2024 01:57:06	MG - CENTRALINA - Próx. BR-153	O veículo está bloqueado		Status	0	NÃO	-18,5705	-49,1921
	22/08/2024 01:57:06	MG - CENTRALINA - Próx. BR-153	Parada do Veículo		Alerta de Software	0	NÃO	-18,5705	-49,1921
	22/08/2024 01:55:06	MG - CENTRALINA - Próx. BR-153	O veículo está bloqueado		Status	0	NÃO	-18,5705	-49,1921
	22/08/2024 01:55:06	MG - CENTRALINA - Próx. BR-153	Parada do Veículo		Alerta de Software	0	NÃO	-18,5705	-49,1921
	22/08/2024 01:53:06	MG - CENTRALINA - Próx. BR-153	O veículo está bloqueado		Status	0	NÃO	-18,5705	-49,1922
	22/08/2024 01:53:06	MG - CENTRALINA - Próx. BR-153	Parada do Veículo		Alerta de Software	0	NÃO	-18,5705	-49,1922
	22/08/2024 01:51:06	MG - CENTRALINA - Próx. BR-153	O veículo está bloqueado		Status	0	NÃO	-18,5705	-49,1922
	22/08/2024 01:51:06	MG - CENTRALINA - Próx. BR-153	Parada do Veículo		Alerta de Software	0	NÃO	-18,5705	-49,1922
	22/08/2024 01:49:06	MG - CENTRALINA - Próx. BR-153	O veículo está bloqueado		Status	0	NÃO	-18,5704	-49,1922
	22/08/2024 01:49:06	MG - CENTRALINA - Próx. BR-153	Parada do Veículo		Alerta de Software	0	NÃO	-18,5704	-49,1922
	22/08/2024 01:47:06	MG - CENTRALINA - Próx. BR-153	O veículo está bloqueado		Status	0	NÃO	-18,5704	-49,1922
	22/08/2024 01:47:06	MG - CENTRALINA - Próx. BR-153	Parada do Veículo		Alerta de Software	0	NÃO	-18,5704	-49,1922
	22/08/2024 01:45:06	MG - CENTRALINA - Próx. BR-153	O veículo está bloqueado		Status	0	NÃO	-18,5704	-49,1922
	22/08/2024 01:45:06	MG - CENTRALINA - Próx. BR-153	Parada do Veículo		Alerta de Software	0	NÃO	-18,5704	-49,1922
	22/08/2024 01:43:06	MG - CENTRALINA - Próx. BR-153	O veículo está bloqueado		Status	0	NÃO	-18,5704	-49,1922
	22/08/2024 01:43:06	MG - CENTRALINA - Próx. BR-153	Parada do Veículo		Alerta de Software	0	NÃO	-18,5704	-49,1922
	22/08/2024 01:41:06	MG - CENTRALINA - Próx. BR-153	O veículo está bloqueado		Status	0	NÃO	-18,5704	-49,1922
	22/08/2024 01:41:06	MG - CENTRALINA - Próx. BR-153	Parada do Veículo		Alerta de Software	0	NÃO	-18,5704	-49,1922
	22/08/2024 01:39:06	MG - CENTRALINA - Próx. BR-153	O veículo está bloqueado		Status	0	NÃO	-18,5704	-49,1922
	22/08/2024 01:39:06	MG - CENTRALINA - Próx. BR-153	Parada do Veículo		Alerta de Software	0	NÃO	-18,5704	-49,1922
	22/08/2024 01:37:06	MG - CENTRALINA - Próx. BR-153	O veículo está bloqueado		Status	0	NÃO	-18,5704	-49,1922
	22/08/2024 01:37:06	MG - CENTRALINA - Próx. BR-153	Parada do Veículo		Alerta de Software	0	NÃO	-18,5704	-49,1922
	22/08/2024 01:35:06	MG - CENTRALINA - Próx. BR-153	O veículo está bloqueado		Status	0	NÃO	-18,5704	-49,1922
	22/08/2024 01:35:06	MG - CENTRALINA - Próx. BR-153	Parada do Veículo		Alerta de Software	0	NÃO	-18,5704	-49,1922
	22/08/2024 01:33:06	MG - CENTRALINA - Próx. BR-153	O veículo está bloqueado		Status	0	NÃO	-18,5704	-49,1922
	22/08/2024 01:33:06	MG - CENTRALINA - Próx. BR-153	Parada do Veículo		Alerta de Software	0	NÃO	-18,5704	-49,1922
	22/08/2024 01:31:06	MG - CENTRALINA - Próx. BR-153	O veículo está bloqueado		Status	0	NÃO	-18,5704	-49,1922
	22/08/2024 01:31:06	MG - CENTRALINA - Próx. BR-153	Parada do Veículo		Alerta de Software	0	NÃO	-18,5704	-49,1922
	22/08/2024 01:29:06	MG - CENTRALINA - Próx. BR-153	O veículo está bloqueado		Status	0	NÃO	-18,5704	-49,1922
	22/08/2024 01:29:06	MG - CENTRALINA - Próx. BR-153	Parada do Veículo		Alerta de Software	0	NÃO	-18,5704	-49,1922
	22/08/2024 01:27:06	MG - CENTRALINA - Próx. BR-153	O veículo está bloqueado		Status	0	NÃO	-18,5704	-49,1922
	22/08/2024 01:27:06	MG - CENTRALINA - Próx. BR-153	Parada do Veículo		Alerta de Software	0	NÃO	-18,5704	-49,1922
	22/08/2024 01:25:06	MG - CENTRALINA - Próx. BR-153	O veículo está bloqueado		Status	0	NÃO	-18,5704	-49,1922
	22/08/2024 01:25:06	MG - CENTRALINA - Próx. BR-153	Parada do Veículo		Alerta de Software	0	NÃO	-18,5704	-49,1922
	22/08/2024 01:23:06	MG - CENTRALINA - Próx. BR-153	O veículo está bloqueado		Status	0	NÃO	-18,5705	-49,1922

RELATÓRIO ANALÍTICO POR VEÍCULO




















Período: 21/08/2024 00:00:00 à 27/08/2024 23:59:59

Identificador: FWJ4C28 LUIZ SC R 450 2021

Placa: FWJ4C28

- Legenda:**
-  Mensagens enviadas do Veículo (Veículo -> Central)
 -  Mensagens enviadas do Veículo (Controle de Jornada Cliente)
 -  Mensagens enviadas da Central (Central -> Veículo)



Sentido:	Data e Hora:	Localização:	Mensagem:	Modo Emergência	Tipo Mensagem:	Vel. (Km/h)	Log ?	Latitude	Longitude
	22/08/2024 01:23:06	MG - CENTRALINA - Próx. BR-153	Parada do Veículo		Alerta de Software	0	NÃO	-18,5705	-49,1922
	22/08/2024 01:21:06	MG - CENTRALINA - Próx. BR-153	O veículo está bloqueado		Status	0	NÃO	-18,5705	-49,1922
	22/08/2024 01:21:06	MG - CENTRALINA - Próx. BR-153	Parada do Veículo		Alerta de Software	0	NÃO	-18,5705	-49,1922
	22/08/2024 01:19:06	MG - CENTRALINA - Próx. BR-153	O veículo está bloqueado		Status	0	NÃO	-18,5705	-49,1922
	22/08/2024 01:19:06	MG - CENTRALINA - Próx. BR-153	Parada do Veículo		Alerta de Software	0	NÃO	-18,5705	-49,1922
	22/08/2024 01:17:06	MG - CENTRALINA - Próx. BR-153	O veículo está bloqueado		Status	0	NÃO	-18,5705	-49,1922
	22/08/2024 01:17:06	MG - CENTRALINA - Próx. BR-153	Parada do Veículo		Alerta de Software	0	NÃO	-18,5705	-49,1922
	22/08/2024 01:15:06	MG - CENTRALINA - Próx. BR-153	O veículo está bloqueado		Status	0	NÃO	-18,5705	-49,1922
	22/08/2024 01:15:06	MG - CENTRALINA - Próx. BR-153	Parada do Veículo		Alerta de Software	0	NÃO	-18,5705	-49,1922
	22/08/2024 01:13:06	MG - CENTRALINA - Próx. BR-153	O veículo está bloqueado		Status	0	NÃO	-18,5705	-49,1922
	22/08/2024 01:13:06	MG - CENTRALINA - Próx. BR-153	Parada do Veículo		Alerta de Software	0	NÃO	-18,5705	-49,1922
	22/08/2024 01:11:06	MG - CENTRALINA - Próx. BR-153	O veículo está bloqueado		Status	0	NÃO	-18,5705	-49,1922
	22/08/2024 01:11:06	MG - CENTRALINA - Próx. BR-153	Parada do Veículo		Alerta de Software	0	NÃO	-18,5705	-49,1922
	22/08/2024 01:09:06	MG - CENTRALINA - Próx. BR-153	O veículo está bloqueado		Status	0	NÃO	-18,5705	-49,1922
	22/08/2024 01:09:06	MG - CENTRALINA - Próx. BR-153	Parada do Veículo		Alerta de Software	0	NÃO	-18,5705	-49,1922
	22/08/2024 01:07:06	MG - CENTRALINA - Próx. BR-153	O veículo está bloqueado		Status	0	NÃO	-18,5705	-49,1922
	22/08/2024 01:07:06	MG - CENTRALINA - Próx. BR-153	Parada do Veículo		Alerta de Software	0	NÃO	-18,5705	-49,1922
	22/08/2024 01:05:06	MG - CENTRALINA - Próx. BR-153	O veículo está bloqueado		Status	0	NÃO	-18,5705	-49,1922
	22/08/2024 01:05:06	MG - CENTRALINA - Próx. BR-153	Parada do Veículo		Alerta de Software	0	NÃO	-18,5705	-49,1922
	22/08/2024 01:03:06	MG - CENTRALINA - Próx. BR-153	O veículo está bloqueado		Status	0	NÃO	-18,5705	-49,1922
	22/08/2024 01:03:06	MG - CENTRALINA - Próx. BR-153	Parada do Veículo		Alerta de Software	0	NÃO	-18,5705	-49,1922
	22/08/2024 01:01:06	MG - CENTRALINA - Próx. BR-153	O veículo está bloqueado		Status	0	NÃO	-18,5705	-49,1922
	22/08/2024 01:01:06	MG - CENTRALINA - Próx. BR-153	Parada do Veículo		Alerta de Software	0	NÃO	-18,5705	-49,1922
	22/08/2024 00:59:06	MG - CENTRALINA - Próx. BR-153	O veículo está bloqueado		Status	0	NÃO	-18,5705	-49,1922
	22/08/2024 00:59:06	MG - CENTRALINA - Próx. BR-153	Parada do Veículo		Alerta de Software	0	NÃO	-18,5705	-49,1922
	22/08/2024 00:57:06	MG - CENTRALINA - Próx. BR-153	O veículo está bloqueado		Status	0	NÃO	-18,5705	-49,1922
	22/08/2024 00:57:06	MG - CENTRALINA - Próx. BR-153	Parada do Veículo		Alerta de Software	0	NÃO	-18,5705	-49,1922
	22/08/2024 00:55:06	MG - CENTRALINA - Próx. BR-153	O veículo está bloqueado		Status	0	NÃO	-18,5705	-49,1922
	22/08/2024 00:55:06	MG - CENTRALINA - Próx. BR-153	Parada do Veículo		Alerta de Software	0	NÃO	-18,5705	-49,1922
	22/08/2024 00:53:06	MG - CENTRALINA - Próx. BR-153	O veículo está bloqueado		Status	0	NÃO	-18,5705	-49,1922
	22/08/2024 00:53:06	MG - CENTRALINA - Próx. BR-153	Parada do Veículo		Alerta de Software	0	NÃO	-18,5705	-49,1922
	22/08/2024 00:51:06	MG - CENTRALINA - Próx. BR-153	O veículo está bloqueado		Status	0	NÃO	-18,5705	-49,1922
	22/08/2024 00:51:06	MG - CENTRALINA - Próx. BR-153	Parada do Veículo		Alerta de Software	0	NÃO	-18,5705	-49,1922
	22/08/2024 00:49:06	MG - CENTRALINA - Próx. BR-153	O veículo está bloqueado		Status	0	NÃO	-18,5705	-49,1922
	22/08/2024 00:49:06	MG - CENTRALINA - Próx. BR-153	Parada do Veículo		Alerta de Software	0	NÃO	-18,5705	-49,1922
	22/08/2024 00:47:06	MG - CENTRALINA - Próx. BR-153	O veículo está bloqueado		Status	0	NÃO	-18,5705	-49,1922
	22/08/2024 00:47:06	MG - CENTRALINA - Próx. BR-153	Parada do Veículo		Alerta de Software	0	NÃO	-18,5705	-49,1922

RELATÓRIO ANALÍTICO POR VEÍCULO












Período: 21/08/2024 00:00:00 à 27/08/2024 23:59:59

Identificador: FWJ4C28 LUIZ SC R 450 2021

Placa: FWJ4C28

- Legenda:**
-  Mensagens enviadas do Veículo (Veículo -> Central)
 -  Mensagens enviadas do Veículo (Controle de Jornada Cliente)
 -  Mensagens enviadas da Central (Central -> Veículo)



Sentido:	Data e Hora:	Localização:	Mensagem:	Modo Emergência	Tipo Mensagem:	Vel. (Km/h)	Log ?	Latitude	Longitude
	22/08/2024 00:45:06	MG - CENTRALINA - Próx. BR-153	O veículo está bloqueado		Status	0	NÃO	-18,5705	-49,1922
	22/08/2024 00:45:06	MG - CENTRALINA - Próx. BR-153	Parada do Veículo		Alerta de Software	0	NÃO	-18,5705	-49,1922
	22/08/2024 00:43:06	MG - CENTRALINA - Próx. BR-153	O veículo está bloqueado		Status	0	NÃO	-18,5704	-49,1922
	22/08/2024 00:43:06	MG - CENTRALINA - Próx. BR-153	Parada do Veículo		Alerta de Software	0	NÃO	-18,5704	-49,1922
	22/08/2024 00:41:06	MG - CENTRALINA - Próx. BR-153	O veículo está bloqueado		Status	0	NÃO	-18,5704	-49,1921
	22/08/2024 00:41:06	MG - CENTRALINA - Próx. BR-153	Parada do Veículo		Alerta de Software	0	NÃO	-18,5704	-49,1921
	22/08/2024 00:39:06	MG - CENTRALINA - Próx. BR-153	O veículo está bloqueado		Status	0	NÃO	-18,5704	-49,1921
	22/08/2024 00:39:06	MG - CENTRALINA - Próx. BR-153	Parada do Veículo		Alerta de Software	0	NÃO	-18,5704	-49,1921
	22/08/2024 00:37:06	MG - CENTRALINA - Próx. BR-153	O veículo está bloqueado		Status	0	NÃO	-18,5704	-49,1921
	22/08/2024 00:37:06	MG - CENTRALINA - Próx. BR-153	Parada do Veículo		Alerta de Software	0	NÃO	-18,5704	-49,1921
	22/08/2024 00:35:06	MG - CENTRALINA - Próx. BR-153	O veículo está bloqueado		Status	0	NÃO	-18,5704	-49,1921
	22/08/2024 00:35:06	MG - CENTRALINA - Próx. BR-153	Parada do Veículo		Alerta de Software	0	NÃO	-18,5704	-49,1921
	22/08/2024 00:33:06	MG - CENTRALINA - Próx. BR-153	O veículo está bloqueado		Status	0	NÃO	-18,5705	-49,1921
	22/08/2024 00:33:06	MG - CENTRALINA - Próx. BR-153	Parada do Veículo		Alerta de Software	0	NÃO	-18,5705	-49,1921
	22/08/2024 00:31:06	MG - CENTRALINA - Próx. BR-153	O veículo está bloqueado		Status	0	NÃO	-18,5705	-49,1922
	22/08/2024 00:31:06	MG - CENTRALINA - Próx. BR-153	Parada do Veículo		Alerta de Software	0	NÃO	-18,5705	-49,1922
	22/08/2024 00:29:06	MG - CENTRALINA - Próx. BR-153	O veículo está bloqueado		Status	0	NÃO	-18,5705	-49,1922
	22/08/2024 00:29:06	MG - CENTRALINA - Próx. BR-153	Parada do Veículo		Alerta de Software	0	NÃO	-18,5705	-49,1922
	22/08/2024 00:27:06	MG - CENTRALINA - Próx. BR-153	O veículo está bloqueado		Status	0	NÃO	-18,5705	-49,1922
	22/08/2024 00:27:06	MG - CENTRALINA - Próx. BR-153	Parada do Veículo		Alerta de Software	0	NÃO	-18,5705	-49,1922
	22/08/2024 00:25:06	MG - CENTRALINA - Próx. BR-153	O veículo está bloqueado		Status	0	NÃO	-18,5705	-49,1922
	22/08/2024 00:25:06	MG - CENTRALINA - Próx. BR-153	Parada do Veículo		Alerta de Software	0	NÃO	-18,5705	-49,1922
	22/08/2024 00:23:06	MG - CENTRALINA - Próx. BR-153	O veículo está bloqueado		Status	0	NÃO	-18,5705	-49,1922
	22/08/2024 00:23:06	MG - CENTRALINA - Próx. BR-153	Parada do Veículo		Alerta de Software	0	NÃO	-18,5705	-49,1922
	22/08/2024 00:21:06	MG - CENTRALINA - Próx. BR-153	O veículo está bloqueado		Status	0	NÃO	-18,5705	-49,1922
	22/08/2024 00:21:06	MG - CENTRALINA - Próx. BR-153	Parada do Veículo		Alerta de Software	0	NÃO	-18,5705	-49,1922
	22/08/2024 00:19:06	MG - CENTRALINA - Próx. BR-153	O veículo está bloqueado		Status	0	NÃO	-18,5705	-49,1922
	22/08/2024 00:19:06	MG - CENTRALINA - Próx. BR-153	Parada do Veículo		Alerta de Software	0	NÃO	-18,5705	-49,1922
	22/08/2024 00:17:06	MG - CENTRALINA - Próx. BR-153	O veículo está bloqueado		Status	0	NÃO	-18,5705	-49,1922
	22/08/2024 00:17:06	MG - CENTRALINA - Próx. BR-153	Parada do Veículo		Alerta de Software	0	NÃO	-18,5705	-49,1922
	22/08/2024 00:15:06	MG - CENTRALINA - Próx. BR-153	O veículo está bloqueado		Status	0	NÃO	-18,5705	-49,1922
	22/08/2024 00:15:06	MG - CENTRALINA - Próx. BR-153	Parada do Veículo		Alerta de Software	0	NÃO	-18,5705	-49,1922
	22/08/2024 00:13:06	MG - CENTRALINA - Próx. BR-153	O veículo está bloqueado		Status	0	NÃO	-18,5705	-49,1922
	22/08/2024 00:13:06	MG - CENTRALINA - Próx. BR-153	Parada do Veículo		Alerta de Software	0	NÃO	-18,5705	-49,1922
	22/08/2024 00:11:06	MG - CENTRALINA - Próx. BR-153	O veículo está bloqueado		Status	0	NÃO	-18,5705	-49,1922
	22/08/2024 00:11:06	MG - CENTRALINA - Próx. BR-153	Parada do Veículo		Alerta de Software	0	NÃO	-18,5705	-49,1922
	22/08/2024 00:09:06	MG - CENTRALINA - Próx. BR-153	O veículo está bloqueado		Status	0	NÃO	-18,5705	-49,1922

RELATÓRIO ANALÍTICO POR VEÍCULO



























Período: 21/08/2024 00:00:00 à 27/08/2024 23:59:59

Identificador: FWJ4C28 LUIZ SC R 450 2021

Placa: FWJ4C28

- Legenda:**
-  Mensagens enviadas do Veículo (Veículo -> Central)
 -  Mensagens enviadas do Veículo (Controle de Jornada Cliente)
 -  Mensagens enviadas da Central (Central -> Veículo)






Sentido:	Data e Hora:	Localização:	Mensagem:	Modo Emergência	Tipo Mensagem:	Vel. (Km/h)	Log ?	Latitude	Longitude
	22/08/2024 00:09:06	MG - CENTRALINA - Próx. BR-153	Parada do Veículo		Alerta de Software	0	NÃO	-18,5705	-49,1922
	22/08/2024 00:07:06	MG - CENTRALINA - Próx. BR-153	O veículo está bloqueado		Status	0	NÃO	-18,5705	-49,1922
	22/08/2024 00:07:06	MG - CENTRALINA - Próx. BR-153	Parada do Veículo		Alerta de Software	0	NÃO	-18,5705	-49,1922
	22/08/2024 00:05:06	MG - CENTRALINA - Próx. BR-153	O veículo está bloqueado		Status	0	NÃO	-18,5705	-49,1922
	22/08/2024 00:05:06	MG - CENTRALINA - Próx. BR-153	Parada do Veículo		Alerta de Software	0	NÃO	-18,5705	-49,1922
	22/08/2024 00:03:06	MG - CENTRALINA - Próx. BR-153	O veículo está bloqueado		Status	0	NÃO	-18,5705	-49,1922
	22/08/2024 00:03:06	MG - CENTRALINA - Próx. BR-153	Parada do Veículo		Alerta de Software	0	NÃO	-18,5705	-49,1922
	22/08/2024 00:01:06	MG - CENTRALINA - Próx. BR-153	O veículo está bloqueado		Status	0	NÃO	-18,5705	-49,1922
	22/08/2024 00:01:06	MG - CENTRALINA - Próx. BR-153	Parada do Veículo		Alerta de Software	0	NÃO	-18,5705	-49,1922
	21/08/2024 23:59:06	MG - CENTRALINA - Próx. BR-153	O veículo está bloqueado		Status	0	NÃO	-18,5705	-49,1922
	21/08/2024 23:59:06	MG - CENTRALINA - Próx. BR-153	Parada do Veículo		Alerta de Software	0	NÃO	-18,5705	-49,1922
	21/08/2024 23:57:06	MG - CENTRALINA - Próx. BR-153	O veículo está bloqueado		Status	0	NÃO	-18,5705	-49,1922
	21/08/2024 23:57:06	MG - CENTRALINA - Próx. BR-153	Parada do Veículo		Alerta de Software	0	NÃO	-18,5705	-49,1922
	21/08/2024 23:55:06	MG - CENTRALINA - Próx. BR-153	O veículo está bloqueado		Status	0	NÃO	-18,5705	-49,1922
	21/08/2024 23:55:06	MG - CENTRALINA - Próx. BR-153	Parada do Veículo		Alerta de Software	0	NÃO	-18,5705	-49,1922
	21/08/2024 23:53:06	MG - CENTRALINA - Próx. BR-153	O veículo está bloqueado		Status	0	NÃO	-18,5705	-49,1922
	21/08/2024 23:53:06	MG - CENTRALINA - Próx. BR-153	Parada do Veículo		Alerta de Software	0	NÃO	-18,5705	-49,1922
	21/08/2024 23:51:06	MG - CENTRALINA - Próx. BR-153	O veículo está bloqueado		Status	0	NÃO	-18,5705	-49,1922
	21/08/2024 23:51:06	MG - CENTRALINA - Próx. BR-153	Parada do Veículo		Alerta de Software	0	NÃO	-18,5705	-49,1922
	21/08/2024 23:49:06	MG - CENTRALINA - Próx. BR-153	O veículo está bloqueado		Status	0	NÃO	-18,5705	-49,1922
	21/08/2024 23:49:06	MG - CENTRALINA - Próx. BR-153	Parada do Veículo		Alerta de Software	0	NÃO	-18,5705	-49,1922
	21/08/2024 23:47:06	MG - CENTRALINA - Próx. BR-153	O veículo está bloqueado		Status	0	NÃO	-18,5705	-49,1922
	21/08/2024 23:47:06	MG - CENTRALINA - Próx. BR-153	Parada do Veículo		Alerta de Software	0	NÃO	-18,5705	-49,1922
	21/08/2024 23:45:06	MG - CENTRALINA - Próx. BR-153	O veículo está bloqueado		Status	0	NÃO	-18,5705	-49,1922
	21/08/2024 23:45:06	MG - CENTRALINA - Próx. BR-153	Parada do Veículo		Alerta de Software	0	NÃO	-18,5705	-49,1922
	21/08/2024 23:43:06	MG - CENTRALINA - Próx. BR-153	O veículo está bloqueado		Status	0	NÃO	-18,5705	-49,1922
	21/08/2024 23:43:06	MG - CENTRALINA - Próx. BR-153	Parada do Veículo		Alerta de Software	0	NÃO	-18,5705	-49,1922
	21/08/2024 23:41:06	MG - CENTRALINA - Próx. BR-153	O veículo está bloqueado		Status	0	NÃO	-18,5705	-49,1922
	21/08/2024 23:41:06	MG - CENTRALINA - Próx. BR-153	Parada do Veículo		Alerta de Software	0	NÃO	-18,5705	-49,1922
	21/08/2024 23:39:06	MG - CENTRALINA - Próx. BR-153	O veículo está bloqueado		Status	0	NÃO	-18,5705	-49,1922
	21/08/2024 23:39:06	MG - CENTRALINA - Próx. BR-153	Parada do Veículo		Alerta de Software	0	NÃO	-18,5705	-49,1922
	21/08/2024 23:37:06	MG - CENTRALINA - Próx. BR-153	O veículo está bloqueado		Status	0	NÃO	-18,5705	-49,1922
	21/08/2024 23:37:06	MG - CENTRALINA - Próx. BR-153	Parada do Veículo		Alerta de Software	0	NÃO	-18,5705	-49,1922
	21/08/2024 23:35:06	MG - CENTRALINA - Próx. BR-153	O veículo está bloqueado		Status	0	NÃO	-18,5705	-49,1922
	21/08/2024 23:35:06	MG - CENTRALINA - Próx. BR-153	Parada do Veículo		Alerta de Software	0	NÃO	-18,5705	-49,1922
	21/08/2024 23:33:06	MG - CENTRALINA - Próx. BR-153	O veículo está bloqueado		Status	0	NÃO	-18,5705	-49,1922
	21/08/2024 23:33:06	MG - CENTRALINA - Próx. BR-153	Parada do Veículo		Alerta de Software	0	NÃO	-18,5705	-49,1922

RELATÓRIO ANALÍTICO POR VEÍCULO










Período: 21/08/2024 00:00:00 à 27/08/2024 23:59:59

Identificador: FWJ4C28 LUIZ SC R 450 2021

Placa: FWJ4C28

- Legenda:**
-  Mensagens enviadas do Veículo (Veículo -> Central)
 -  Mensagens enviadas do Veículo (Controle de Jornada Cliente)
 -  Mensagens enviadas da Central (Central -> Veículo)



Sentido:	Data e Hora:	Localização:	Mensagem:	Modo Emergência	Tipo Mensagem:	Vel. (Km/h)	Log ?	Latitude	Longitude
	21/08/2024 23:31:06	MG - CENTRALINA - Próx. BR-153	O veículo está bloqueado		Status	0	NÃO	-18,5705	-49,1922
	21/08/2024 23:31:06	MG - CENTRALINA - Próx. BR-153	Parada do Veículo		Alerta de Software	0	NÃO	-18,5705	-49,1922
	21/08/2024 23:29:06	MG - CENTRALINA - Próx. BR-153	O veículo está bloqueado		Status	0	NÃO	-18,5705	-49,1922
	21/08/2024 23:29:06	MG - CENTRALINA - Próx. BR-153	Parada do Veículo		Alerta de Software	0	NÃO	-18,5705	-49,1922
	21/08/2024 23:27:06	MG - CENTRALINA - Próx. BR-153	O veículo está bloqueado		Status	0	NÃO	-18,5705	-49,1922
	21/08/2024 23:27:06	MG - CENTRALINA - Próx. BR-153	Parada do Veículo		Alerta de Software	0	NÃO	-18,5705	-49,1922
	21/08/2024 23:25:06	MG - CENTRALINA - Próx. BR-153	O veículo está bloqueado		Status	0	NÃO	-18,5705	-49,1922
	21/08/2024 23:25:06	MG - CENTRALINA - Próx. BR-153	Parada do Veículo		Alerta de Software	0	NÃO	-18,5705	-49,1922
	21/08/2024 23:23:06	MG - CENTRALINA - Próx. BR-153	O veículo está bloqueado		Status	0	NÃO	-18,5705	-49,1922
	21/08/2024 23:23:06	MG - CENTRALINA - Próx. BR-153	Parada do Veículo		Alerta de Software	0	NÃO	-18,5705	-49,1922
	21/08/2024 23:21:06	MG - CENTRALINA - Próx. BR-153	O veículo está bloqueado		Status	0	NÃO	-18,5705	-49,1922
	21/08/2024 23:21:06	MG - CENTRALINA - Próx. BR-153	Parada do Veículo		Alerta de Software	0	NÃO	-18,5705	-49,1922
	21/08/2024 23:19:06	MG - CENTRALINA - Próx. BR-153	O veículo está bloqueado		Status	0	NÃO	-18,5705	-49,1922
	21/08/2024 23:19:06	MG - CENTRALINA - Próx. BR-153	Parada do Veículo		Alerta de Software	0	NÃO	-18,5705	-49,1922
	21/08/2024 23:17:06	MG - CENTRALINA - Próx. BR-153	O veículo está bloqueado		Status	0	NÃO	-18,5705	-49,1921
	21/08/2024 23:17:06	MG - CENTRALINA - Próx. BR-153	Parada do Veículo		Alerta de Software	0	NÃO	-18,5705	-49,1921
	21/08/2024 23:15:06	MG - CENTRALINA - Próx. BR-153	O veículo está bloqueado		Status	0	NÃO	-18,5705	-49,1921
	21/08/2024 23:15:06	MG - CENTRALINA - Próx. BR-153	Parada do Veículo		Alerta de Software	0	NÃO	-18,5705	-49,1921
	21/08/2024 23:13:06	MG - CENTRALINA - Próx. BR-153	O veículo está bloqueado		Status	0	NÃO	-18,5705	-49,1921
	21/08/2024 23:13:06	MG - CENTRALINA - Próx. BR-153	Parada do Veículo		Alerta de Software	0	NÃO	-18,5705	-49,1921
	21/08/2024 23:11:06	MG - CENTRALINA - Próx. BR-153	O veículo está bloqueado		Status	0	NÃO	-18,5705	-49,1921
	21/08/2024 23:11:06	MG - CENTRALINA - Próx. BR-153	Parada do Veículo		Alerta de Software	0	NÃO	-18,5705	-49,1921
	21/08/2024 23:09:06	MG - CENTRALINA - Próx. BR-153	O veículo está bloqueado		Status	0	NÃO	-18,5705	-49,1921
	21/08/2024 23:09:06	MG - CENTRALINA - Próx. BR-153	Parada do Veículo		Alerta de Software	0	NÃO	-18,5705	-49,1921
	21/08/2024 23:07:06	MG - CENTRALINA - Próx. BR-153	O veículo está bloqueado		Status	0	NÃO	-18,5705	-49,1921
	21/08/2024 23:07:06	MG - CENTRALINA - Próx. BR-153	Parada do Veículo		Alerta de Software	0	NÃO	-18,5705	-49,1921
	21/08/2024 23:05:06	MG - CENTRALINA - Próx. BR-153	O veículo está bloqueado		Status	0	NÃO	-18,5705	-49,1921
	21/08/2024 23:05:06	MG - CENTRALINA - Próx. BR-153	Parada do Veículo		Alerta de Software	0	NÃO	-18,5705	-49,1921
	21/08/2024 23:03:06	MG - CENTRALINA - Próx. BR-153	O veículo está bloqueado		Status	0	NÃO	-18,5705	-49,1922
	21/08/2024 23:03:06	MG - CENTRALINA - Próx. BR-153	Parada do Veículo		Alerta de Software	0	NÃO	-18,5705	-49,1922
	21/08/2024 23:02:25	MG - CENTRALINA - Próx. BR-153	Porta do Motorista aberta		Evento	0	NÃO	-18,5705	-49,1922
	21/08/2024 23:02:25	MG - CENTRALINA - Próx. BR-153	O veículo está bloqueado		Status	0	NÃO	-18,5705	-49,1922
	21/08/2024 23:01:51	MG - CENTRALINA - Próx. BR-153	Porta do Motorista aberta		Evento	0	NÃO	-18,5705	-49,1922
	21/08/2024 23:01:51	MG - CENTRALINA - Próx. BR-153	O veículo está bloqueado		Status	0	NÃO	-18,5705	-49,1922
	21/08/2024 23:01:51	MG - CENTRALINA - Próx. BR-153	Parada do Veículo		Alerta de Software	0	NÃO	-18,5705	-49,1922
	21/08/2024 23:01:06	MG - CENTRALINA - Próx. BR-153	O veículo está bloqueado		Status	0	NÃO	-18,5705	-49,1922
	21/08/2024 23:01:06	MG - CENTRALINA - Próx. BR-153	Parada do Veículo		Alerta de Software	0	NÃO	-18,5705	-49,1922

RELATÓRIO ANALÍTICO POR VEÍCULO






































Período: 21/08/2024 00:00:00 à 27/08/2024 23:59:59

Identificador: FWJ4C28 LUIZ SC R 450 2021

Placa: FWJ4C28

- Legenda:**
-  Mensagens enviadas do Veículo (Veículo -> Central)
 -  Mensagens enviadas do Veículo (Controle de Jornada Cliente)
 -  Mensagens enviadas da Central (Central -> Veículo)



Sentido:	Data e Hora:	Localização:	Mensagem:	Modo Emergência	Tipo Mensagem:	Vel. (Km/h)	Log ?	Latitude	Longitude
	21/08/2024 22:59:06	MG - CENTRALINA - Próx. BR-153	O veículo está bloqueado		Status	0	NÃO	-18,5705	-49,1922
	21/08/2024 22:59:06	MG - CENTRALINA - Próx. BR-153	Parada do Veículo		Alerta de Software	0	NÃO	-18,5705	-49,1922
	21/08/2024 22:57:06	MG - CENTRALINA - Próx. BR-153	O veículo está bloqueado		Status	0	NÃO	-18,5705	-49,1922
	21/08/2024 22:57:06	MG - CENTRALINA - Próx. BR-153	Parada do Veículo		Alerta de Software	0	NÃO	-18,5705	-49,1922
	21/08/2024 22:55:06	MG - CENTRALINA - Próx. BR-153	O veículo está bloqueado		Status	0	NÃO	-18,5705	-49,1922
	21/08/2024 22:55:06	MG - CENTRALINA - Próx. BR-153	Parada do Veículo		Alerta de Software	0	NÃO	-18,5705	-49,1922
	21/08/2024 22:53:06	MG - CENTRALINA - Próx. BR-153	O veículo está bloqueado		Status	0	NÃO	-18,5705	-49,1922
	21/08/2024 22:53:06	MG - CENTRALINA - Próx. BR-153	Parada do Veículo		Alerta de Software	0	NÃO	-18,5705	-49,1922
	21/08/2024 22:51:06	MG - CENTRALINA - Próx. BR-153	O veículo está bloqueado		Status	0	NÃO	-18,5705	-49,1922
	21/08/2024 22:51:06	MG - CENTRALINA - Próx. BR-153	Parada do Veículo		Alerta de Software	0	NÃO	-18,5705	-49,1922
	21/08/2024 22:49:06	MG - CENTRALINA - Próx. BR-153	O veículo está bloqueado		Status	0	NÃO	-18,5705	-49,1922
	21/08/2024 22:49:06	MG - CENTRALINA - Próx. BR-153	Parada do Veículo		Alerta de Software	0	NÃO	-18,5705	-49,1922
	21/08/2024 22:47:06	MG - CENTRALINA - Próx. BR-153	O veículo está bloqueado		Status	0	NÃO	-18,5705	-49,1923
	21/08/2024 22:47:06	MG - CENTRALINA - Próx. BR-153	Parada do Veículo		Alerta de Software	0	NÃO	-18,5705	-49,1923
	21/08/2024 22:45:06	MG - CENTRALINA - Próx. BR-153	O veículo está bloqueado		Status	0	NÃO	-18,5705	-49,1923
	21/08/2024 22:45:06	MG - CENTRALINA - Próx. BR-153	Parada do Veículo		Alerta de Software	0	NÃO	-18,5705	-49,1923
	21/08/2024 22:43:06	MG - CENTRALINA - Próx. BR-153	O veículo está bloqueado		Status	0	NÃO	-18,5705	-49,1923
	21/08/2024 22:43:06	MG - CENTRALINA - Próx. BR-153	Parada do Veículo		Alerta de Software	0	NÃO	-18,5705	-49,1923
	21/08/2024 22:41:06	MG - CENTRALINA - Próx. BR-153	O veículo está bloqueado		Status	0	NÃO	-18,5705	-49,1923
	21/08/2024 22:41:06	MG - CENTRALINA - Próx. BR-153	Parada do Veículo		Alerta de Software	0	NÃO	-18,5705	-49,1923
	21/08/2024 22:39:06	MG - CENTRALINA - Próx. BR-153	O veículo está bloqueado		Status	0	NÃO	-18,5705	-49,1923
	21/08/2024 22:39:06	MG - CENTRALINA - Próx. BR-153	Parada do Veículo		Alerta de Software	0	NÃO	-18,5705	-49,1923
	21/08/2024 22:37:06	MG - CENTRALINA - Próx. BR-153	O veículo está bloqueado		Status	0	NÃO	-18,5705	-49,1923
	21/08/2024 22:37:06	MG - CENTRALINA - Próx. BR-153	Parada do Veículo		Alerta de Software	0	NÃO	-18,5705	-49,1923
	21/08/2024 22:35:06	MG - CENTRALINA - Próx. BR-153	O veículo está bloqueado		Status	0	NÃO	-18,5705	-49,1923
	21/08/2024 22:35:06	MG - CENTRALINA - Próx. BR-153	Parada do Veículo		Alerta de Software	0	NÃO	-18,5705	-49,1923
	21/08/2024 22:33:06	MG - CENTRALINA - Próx. BR-153	O veículo está bloqueado		Status	0	NÃO	-18,5705	-49,1923
	21/08/2024 22:33:06	MG - CENTRALINA - Próx. BR-153	Parada do Veículo		Alerta de Software	0	NÃO	-18,5705	-49,1923
	21/08/2024 22:31:06	MG - CENTRALINA - Próx. BR-153	O veículo está bloqueado		Status	0	NÃO	-18,5705	-49,1923
	21/08/2024 22:31:06	MG - CENTRALINA - Próx. BR-153	Parada do Veículo		Alerta de Software	0	NÃO	-18,5705	-49,1923
	21/08/2024 22:29:06	MG - CENTRALINA - Próx. BR-153	O veículo está bloqueado		Status	0	NÃO	-18,5705	-49,1923
	21/08/2024 22:29:06	MG - CENTRALINA - Próx. BR-153	Parada do Veículo		Alerta de Software	0	NÃO	-18,5705	-49,1923
	21/08/2024 22:27:06	MG - CENTRALINA - Próx. BR-153	O veículo está bloqueado		Status	0	NÃO	-18,5705	-49,1923
	21/08/2024 22:27:06	MG - CENTRALINA - Próx. BR-153	Parada do Veículo		Alerta de Software	0	NÃO	-18,5705	-49,1923
	21/08/2024 22:25:06	MG - CENTRALINA - Próx. BR-153	O veículo está bloqueado		Status	0	NÃO	-18,5705	-49,1923
	21/08/2024 22:25:06	MG - CENTRALINA - Próx. BR-153	Parada do Veículo		Alerta de Software	0	NÃO	-18,5705	-49,1923
	21/08/2024 22:23:06	MG - CENTRALINA - Próx. BR-153	O veículo está bloqueado		Status	0	NÃO	-18,5705	-49,1923

RELATÓRIO ANALÍTICO POR VEÍCULO


















Período: 21/08/2024 00:00:00 à 27/08/2024 23:59:59

Identificador: FWJ4C28 LUIZ SC R 450 2021

Placa: FWJ4C28

- Legenda:**
-  Mensagens enviadas do Veículo (Veículo -> Central)
 -  Mensagens enviadas do Veículo (Controle de Jornada Cliente)
 -  Mensagens enviadas da Central (Central -> Veículo)



Sentido:	Data e Hora:	Localização:	Mensagem:	Modo Emergência	Tipo Mensagem:	Vel. (Km/h)	Log ?	Latitude	Longitude
	21/08/2024 22:23:06	MG - CENTRALINA - Próx. BR-153	Parada do Veículo		Alerta de Software	0	NÃO	-18,5705	-49,1923
	21/08/2024 22:21:06	MG - CENTRALINA - Próx. BR-153	O veículo está bloqueado		Status	0	NÃO	-18,5705	-49,1923
	21/08/2024 22:21:06	MG - CENTRALINA - Próx. BR-153	Parada do Veículo		Alerta de Software	0	NÃO	-18,5705	-49,1923
	21/08/2024 22:19:06	MG - CENTRALINA - Próx. BR-153	O veículo está bloqueado		Status	0	NÃO	-18,5705	-49,1922
	21/08/2024 22:19:06	MG - CENTRALINA - Próx. BR-153	Parada do Veículo		Alerta de Software	0	NÃO	-18,5705	-49,1922
	21/08/2024 22:17:06	MG - CENTRALINA - Próx. BR-153	O veículo está bloqueado		Status	0	NÃO	-18,5705	-49,1922
	21/08/2024 22:17:06	MG - CENTRALINA - Próx. BR-153	Parada do Veículo		Alerta de Software	0	NÃO	-18,5705	-49,1922
	21/08/2024 22:15:06	MG - CENTRALINA - Próx. BR-153	O veículo está bloqueado		Status	0	NÃO	-18,5705	-49,1922
	21/08/2024 22:15:06	MG - CENTRALINA - Próx. BR-153	Parada do Veículo		Alerta de Software	0	NÃO	-18,5705	-49,1922
	21/08/2024 22:13:06	MG - CENTRALINA - Próx. BR-153	O veículo está bloqueado		Status	0	NÃO	-18,5705	-49,1922
	21/08/2024 22:13:06	MG - CENTRALINA - Próx. BR-153	Parada do Veículo		Alerta de Software	0	NÃO	-18,5705	-49,1922
	21/08/2024 22:11:06	MG - CENTRALINA - Próx. BR-153	O veículo está bloqueado		Status	0	NÃO	-18,5705	-49,1922
	21/08/2024 22:11:06	MG - CENTRALINA - Próx. BR-153	Parada do Veículo		Alerta de Software	0	NÃO	-18,5705	-49,1922
	21/08/2024 22:09:06	MG - CENTRALINA - Próx. BR-153	O veículo está bloqueado		Status	0	NÃO	-18,5705	-49,1922
	21/08/2024 22:09:06	MG - CENTRALINA - Próx. BR-153	Parada do Veículo		Alerta de Software	0	NÃO	-18,5705	-49,1922
	21/08/2024 22:07:06	MG - CENTRALINA - Próx. BR-153	O veículo está bloqueado		Status	0	NÃO	-18,5705	-49,1922
	21/08/2024 22:07:06	MG - CENTRALINA - Próx. BR-153	Parada do Veículo		Alerta de Software	0	NÃO	-18,5705	-49,1922
	21/08/2024 22:05:06	MG - CENTRALINA - Próx. BR-153	O veículo está bloqueado		Status	0	NÃO	-18,5704	-49,1922
	21/08/2024 22:05:06	MG - CENTRALINA - Próx. BR-153	Parada do Veículo		Alerta de Software	0	NÃO	-18,5704	-49,1922
	21/08/2024 22:03:06	MG - CENTRALINA - Próx. BR-153	O veículo está bloqueado		Status	0	NÃO	-18,5704	-49,1922
	21/08/2024 22:03:06	MG - CENTRALINA - Próx. BR-153	Parada do Veículo		Alerta de Software	0	NÃO	-18,5704	-49,1922
	21/08/2024 22:01:06	MG - CENTRALINA - Próx. BR-153	O veículo está bloqueado		Status	0	NÃO	-18,5704	-49,1922
	21/08/2024 22:01:06	MG - CENTRALINA - Próx. BR-153	Parada do Veículo		Alerta de Software	0	NÃO	-18,5704	-49,1922
	21/08/2024 21:59:06	MG - CENTRALINA - Próx. BR-153	O veículo está bloqueado		Status	0	NÃO	-18,5704	-49,1922
	21/08/2024 21:59:06	MG - CENTRALINA - Próx. BR-153	Parada do Veículo		Alerta de Software	0	NÃO	-18,5704	-49,1922
	21/08/2024 21:57:06	MG - CENTRALINA - Próx. BR-153	O veículo está bloqueado		Status	0	NÃO	-18,5704	-49,1922
	21/08/2024 21:57:06	MG - CENTRALINA - Próx. BR-153	Parada do Veículo		Alerta de Software	0	NÃO	-18,5704	-49,1922
	21/08/2024 21:55:21	MG - CENTRALINA - Próx. BR-153	Porta do Motorista aberta		Evento	0	NÃO	-18,5704	-49,1922
	21/08/2024 21:55:21	MG - CENTRALINA - Próx. BR-153	O veículo está bloqueado		Status	0	NÃO	-18,5704	-49,1922
	21/08/2024 21:55:21	MG - CENTRALINA - Próx. BR-153	Parada do Veículo		Alerta de Software	0	NÃO	-18,5704	-49,1922
	21/08/2024 21:55:06	MG - CENTRALINA - Próx. BR-153	O veículo está bloqueado		Status	0	NÃO	-18,5704	-49,1922
	21/08/2024 21:53:06	MG - CENTRALINA - Próx. BR-153	O veículo está bloqueado		Status	0	NÃO	-18,5704	-49,1922
	21/08/2024 21:53:06	MG - CENTRALINA - Próx. BR-153	Parada do Veículo		Alerta de Software	0	NÃO	-18,5704	-49,1922
	21/08/2024 21:51:06	MG - CENTRALINA - Próx. BR-153	O veículo está bloqueado		Status	0	NÃO	-18,5705	-49,1922
	21/08/2024 21:51:06	MG - CENTRALINA - Próx. BR-153	Parada do Veículo		Alerta de Software	0	NÃO	-18,5705	-49,1922
	21/08/2024 21:49:06	MG - CENTRALINA - Próx. BR-153	O veículo está bloqueado		Status	0	NÃO	-18,5705	-49,1922
	21/08/2024 21:49:06	MG - CENTRALINA - Próx. BR-153	Parada do Veículo		Alerta de Software	0	NÃO	-18,5705	-49,1922

RELATÓRIO ANALÍTICO POR VEÍCULO






































Período: 21/08/2024 00:00:00 à 27/08/2024 23:59:59

Identificador: FWJ4C28 LUIZ SC R 450 2021

Placa: FWJ4C28

- Legenda:**
-  Mensagens enviadas do Veículo (Veículo -> Central)
 -  Mensagens enviadas do Veículo (Controle de Jornada Cliente)
 -  Mensagens enviadas da Central (Central -> Veículo)



Sentido:	Data e Hora:	Localização:	Mensagem:	Modo Emergência	Tipo Mensagem:	Vel. (Km/h)	Log ?	Latitude	Longitude
	21/08/2024 21:47:05	MG - CENTRALINA - Próx. BR-153	O veículo está bloqueado		Status	0	NÃO	-18,5705	-49,1922
	21/08/2024 21:47:05	MG - CENTRALINA - Próx. BR-153	Parada do Veículo		Alerta de Software	0	NÃO	-18,5705	-49,1922
	21/08/2024 21:45:05	MG - CENTRALINA - Próx. BR-153	O veículo está bloqueado		Status	0	NÃO	-18,5705	-49,1922
	21/08/2024 21:45:05	MG - CENTRALINA - Próx. BR-153	Parada do Veículo		Alerta de Software	0	NÃO	-18,5705	-49,1922
	21/08/2024 21:43:05	MG - CENTRALINA - Próx. BR-153	O veículo está bloqueado		Status	0	NÃO	-18,5705	-49,1922
	21/08/2024 21:43:05	MG - CENTRALINA - Próx. BR-153	Parada do Veículo		Alerta de Software	0	NÃO	-18,5705	-49,1922
	21/08/2024 21:41:05	MG - CENTRALINA - Próx. BR-153	O veículo está bloqueado		Status	0	NÃO	-18,5705	-49,1922
	21/08/2024 21:41:05	MG - CENTRALINA - Próx. BR-153	Parada do Veículo		Alerta de Software	0	NÃO	-18,5705	-49,1922
	21/08/2024 21:39:05	MG - CENTRALINA - Próx. BR-153	O veículo está bloqueado		Status	0	NÃO	-18,5705	-49,1922
	21/08/2024 21:39:05	MG - CENTRALINA - Próx. BR-153	Parada do Veículo		Alerta de Software	0	NÃO	-18,5705	-49,1922
	21/08/2024 21:37:05	MG - CENTRALINA - Próx. BR-153	O veículo está bloqueado		Status	0	NÃO	-18,5705	-49,1922
	21/08/2024 21:37:05	MG - CENTRALINA - Próx. BR-153	Parada do Veículo		Alerta de Software	0	NÃO	-18,5705	-49,1922
	21/08/2024 21:35:05	MG - CENTRALINA - Próx. BR-153	O veículo está bloqueado		Status	0	NÃO	-18,5705	-49,1922
	21/08/2024 21:35:05	MG - CENTRALINA - Próx. BR-153	Parada do Veículo		Alerta de Software	0	NÃO	-18,5705	-49,1922
	21/08/2024 21:33:05	MG - CENTRALINA - Próx. BR-153	O veículo está bloqueado		Status	0	NÃO	-18,5705	-49,1922
	21/08/2024 21:33:05	MG - CENTRALINA - Próx. BR-153	Parada do Veículo		Alerta de Software	0	NÃO	-18,5705	-49,1922
	21/08/2024 21:31:05	MG - CENTRALINA - Próx. BR-153	O veículo está bloqueado		Status	0	NÃO	-18,5705	-49,1922
	21/08/2024 21:31:05	MG - CENTRALINA - Próx. BR-153	Parada do Veículo		Alerta de Software	0	NÃO	-18,5705	-49,1922
	21/08/2024 21:30:37	MG - CENTRALINA - Próx. BR-153	Porta do Motorista aberta		Evento	0	NÃO	-18,5705	-49,1922
	21/08/2024 21:30:37	MG - CENTRALINA - Próx. BR-153	O veículo está bloqueado		Status	0	NÃO	-18,5705	-49,1922
	21/08/2024 21:29:05	MG - CENTRALINA - Próx. BR-153	O veículo está bloqueado		Status	0	NÃO	-18,5704	-49,1921
	21/08/2024 21:29:05	MG - CENTRALINA - Próx. BR-153	Parada do Veículo		Alerta de Software	0	NÃO	-18,5704	-49,1921
	21/08/2024 21:27:05	MG - CENTRALINA - Próx. BR-153	O veículo está bloqueado		Status	0	NÃO	-18,5704	-49,1921
	21/08/2024 21:27:05	MG - CENTRALINA - Próx. BR-153	Parada do Veículo		Alerta de Software	0	NÃO	-18,5704	-49,1921
	21/08/2024 21:25:05	MG - CENTRALINA - Próx. BR-153	O veículo está bloqueado		Status	0	NÃO	-18,5704	-49,1921
	21/08/2024 21:25:05	MG - CENTRALINA - Próx. BR-153	Parada do Veículo		Alerta de Software	0	NÃO	-18,5704	-49,1921
	21/08/2024 21:23:05	MG - CENTRALINA - Próx. BR-153	O veículo está bloqueado		Status	0	NÃO	-18,5704	-49,1921
	21/08/2024 21:23:05	MG - CENTRALINA - Próx. BR-153	Parada do Veículo		Alerta de Software	0	NÃO	-18,5704	-49,1921
	21/08/2024 21:21:05	MG - CENTRALINA - Próx. BR-153	O veículo está bloqueado		Status	0	NÃO	-18,5704	-49,1921
	21/08/2024 21:21:05	MG - CENTRALINA - Próx. BR-153	Parada do Veículo		Alerta de Software	0	NÃO	-18,5704	-49,1921
	21/08/2024 21:19:05	MG - CENTRALINA - Próx. BR-153	O veículo está bloqueado		Status	0	NÃO	-18,5704	-49,1921
	21/08/2024 21:19:05	MG - CENTRALINA - Próx. BR-153	Parada do Veículo		Alerta de Software	0	NÃO	-18,5704	-49,1921
	21/08/2024 21:17:05	MG - CENTRALINA - Próx. BR-153	O veículo está bloqueado		Status	0	NÃO	-18,5705	-49,1921
	21/08/2024 21:17:05	MG - CENTRALINA - Próx. BR-153	Parada do Veículo		Alerta de Software	0	NÃO	-18,5705	-49,1921
	21/08/2024 21:15:05	MG - CENTRALINA - Próx. BR-153	O veículo está bloqueado		Status	0	NÃO	-18,5705	-49,1921
	21/08/2024 21:15:05	MG - CENTRALINA - Próx. BR-153	Parada do Veículo		Alerta de Software	0	NÃO	-18,5705	-49,1921
	21/08/2024 21:13:05	MG - CENTRALINA - Próx. BR-153	O veículo está bloqueado		Status	0	NÃO	-18,5705	-49,1921

RELATÓRIO ANALÍTICO POR VEÍCULO
































Período: 21/08/2024 00:00:00 à 27/08/2024 23:59:59

Identificador: FWJ4C28 LUIZ SC R 450 2021

Placa: FWJ4C28

- Legenda:**
-  Mensagens enviadas do Veículo (Veículo -> Central)
 -  Mensagens enviadas do Veículo (Controle de Jornada Cliente)
 -  Mensagens enviadas da Central (Central -> Veículo)



Sentido:	Data e Hora:	Localização:	Mensagem:	Modo Emergência	Tipo Mensagem:	Vel. (Km/h)	Log ?	Latitude	Longitude
	21/08/2024 21:13:05	MG - CENTRALINA - Próx. BR-153	Parada do Veículo		Alerta de Software	0	NÃO	-18,5705	-49,1921
	21/08/2024 21:11:05	MG - CENTRALINA - Próx. BR-153	O veículo está bloqueado		Status	0	NÃO	-18,5706	-49,1921
	21/08/2024 21:11:05	MG - CENTRALINA - Próx. BR-153	Parada do Veículo		Alerta de Software	0	NÃO	-18,5706	-49,1921
	21/08/2024 21:09:05	MG - CENTRALINA - Próx. BR-153	O veículo está bloqueado		Status	0	NÃO	-18,5706	-49,1921
	21/08/2024 21:09:05	MG - CENTRALINA - Próx. BR-153	Parada do Veículo		Alerta de Software	0	NÃO	-18,5706	-49,1921
	21/08/2024 21:07:05	MG - CENTRALINA - Próx. BR-153	O veículo está bloqueado		Status	0	NÃO	-18,5706	-49,1921
	21/08/2024 21:07:05	MG - CENTRALINA - Próx. BR-153	Parada do Veículo		Alerta de Software	0	NÃO	-18,5706	-49,1921
	21/08/2024 21:05:05	MG - CENTRALINA - Próx. BR-153	O veículo está bloqueado		Status	0	NÃO	-18,5706	-49,1921
	21/08/2024 21:05:05	MG - CENTRALINA - Próx. BR-153	Parada do Veículo		Alerta de Software	0	NÃO	-18,5706	-49,1921
	21/08/2024 21:03:05	MG - CENTRALINA - Próx. BR-153	O veículo está bloqueado		Status	0	NÃO	-18,5706	-49,1921
	21/08/2024 21:03:05	MG - CENTRALINA - Próx. BR-153	Parada do Veículo		Alerta de Software	0	NÃO	-18,5706	-49,1921
	21/08/2024 21:01:05	MG - CENTRALINA - Próx. BR-153	O veículo está bloqueado		Status	0	NÃO	-18,5706	-49,1921
	21/08/2024 21:01:05	MG - CENTRALINA - Próx. BR-153	Parada do Veículo		Alerta de Software	0	NÃO	-18,5706	-49,1921
	21/08/2024 20:59:05	MG - CENTRALINA - Próx. BR-153	O veículo está bloqueado		Status	0	NÃO	-18,5706	-49,1921
	21/08/2024 20:59:05	MG - CENTRALINA - Próx. BR-153	Parada do Veículo		Alerta de Software	0	NÃO	-18,5706	-49,1921
	21/08/2024 20:57:05	MG - CENTRALINA - Próx. BR-153	O veículo está bloqueado		Status	0	NÃO	-18,5706	-49,1921
	21/08/2024 20:57:05	MG - CENTRALINA - Próx. BR-153	Parada do Veículo		Alerta de Software	0	NÃO	-18,5706	-49,1921
	21/08/2024 20:55:05	MG - CENTRALINA - Próx. BR-153	O veículo está bloqueado		Status	0	NÃO	-18,5706	-49,1921
	21/08/2024 20:55:05	MG - CENTRALINA - Próx. BR-153	Parada do Veículo		Alerta de Software	0	NÃO	-18,5706	-49,1921
	21/08/2024 20:53:05	MG - CENTRALINA - Próx. BR-153	O veículo está bloqueado		Status	0	NÃO	-18,5706	-49,1921
	21/08/2024 20:53:05	MG - CENTRALINA - Próx. BR-153	Parada do Veículo		Alerta de Software	0	NÃO	-18,5706	-49,1921
	21/08/2024 20:51:05	MG - CENTRALINA - Próx. BR-153	O veículo está bloqueado		Status	0	NÃO	-18,5706	-49,1921
	21/08/2024 20:51:05	MG - CENTRALINA - Próx. BR-153	Parada do Veículo		Alerta de Software	0	NÃO	-18,5706	-49,1921
	21/08/2024 20:49:05	MG - CENTRALINA - Próx. BR-153	O veículo está bloqueado		Status	0	NÃO	-18,5706	-49,1921
	21/08/2024 20:49:05	MG - CENTRALINA - Próx. BR-153	Parada do Veículo		Alerta de Software	0	NÃO	-18,5706	-49,1921
	21/08/2024 20:47:05	MG - CENTRALINA - Próx. BR-153	O veículo está bloqueado		Status	0	NÃO	-18,5706	-49,1921
	21/08/2024 20:47:05	MG - CENTRALINA - Próx. BR-153	Parada do Veículo		Alerta de Software	0	NÃO	-18,5706	-49,1921
	21/08/2024 20:45:05	MG - CENTRALINA - Próx. BR-153	O veículo está bloqueado		Status	0	NÃO	-18,5706	-49,1921
	21/08/2024 20:45:05	MG - CENTRALINA - Próx. BR-153	Parada do Veículo		Alerta de Software	0	NÃO	-18,5706	-49,1921
	21/08/2024 20:43:05	MG - CENTRALINA - Próx. BR-153	O veículo está bloqueado		Status	0	NÃO	-18,5706	-49,1922
	21/08/2024 20:43:05	MG - CENTRALINA - Próx. BR-153	Parada do Veículo		Alerta de Software	0	NÃO	-18,5706	-49,1922
	21/08/2024 20:41:05	MG - CENTRALINA - Próx. BR-153	O veículo está bloqueado		Status	0	NÃO	-18,5705	-49,1922
	21/08/2024 20:41:05	MG - CENTRALINA - Próx. BR-153	Parada do Veículo		Alerta de Software	0	NÃO	-18,5705	-49,1922
	21/08/2024 20:39:05	MG - CENTRALINA - Próx. BR-153	O veículo está bloqueado		Status	0	NÃO	-18,5705	-49,1922
	21/08/2024 20:39:05	MG - CENTRALINA - Próx. BR-153	Parada do Veículo		Alerta de Software	0	NÃO	-18,5705	-49,1922
	21/08/2024 20:37:05	MG - CENTRALINA - Próx. BR-153	O veículo está bloqueado		Status	0	NÃO	-18,5705	-49,1922
	21/08/2024 20:37:05	MG - CENTRALINA - Próx. BR-153	Parada do Veículo		Alerta de Software	0	NÃO	-18,5705	-49,1922

RELATÓRIO ANALÍTICO POR VEÍCULO






































Período: 21/08/2024 00:00:00 à 27/08/2024 23:59:59

Identificador: FWJ4C28 LUIZ SC R 450 2021

Placa: FWJ4C28




- Legenda:**
-  Mensagens enviadas do Veículo (Veículo -> Central)
 -  Mensagens enviadas do Veículo (Controle de Jornada Cliente)
 -  Mensagens enviadas da Central (Central -> Veículo)



Sentido:	Data e Hora:	Localização:	Mensagem:	Modo Emergência	Tipo Mensagem:	Vel. (Km/h)	Log ?	Latitude	Longitude
	21/08/2024 20:35:05	MG - CENTRALINA - Próx. BR-153	O veículo está bloqueado		Status	0	NÃO	-18,5705	-49,1922
	21/08/2024 20:35:05	MG - CENTRALINA - Próx. BR-153	Parada do Veículo		Alerta de Software	0	NÃO	-18,5705	-49,1922
	21/08/2024 20:33:53	MG - CENTRALINA - Próx. BR-153	Porta do Motorista aberta		Evento	0	NÃO	-18,5705	-49,1922
	21/08/2024 20:33:53	MG - CENTRALINA - Próx. BR-153	O veículo está bloqueado		Status	0	NÃO	-18,5705	-49,1922
	21/08/2024 20:33:53	MG - CENTRALINA - Próx. BR-153	Parada do Veículo		Alerta de Software	0	NÃO	-18,5705	-49,1922
	21/08/2024 20:33:43	MG - CENTRALINA - Próx. BR-153	Porta do Motorista aberta		Evento	0	NÃO	-18,5705	-49,1922
	21/08/2024 20:33:43	MG - CENTRALINA - Próx. BR-153	O veículo está bloqueado		Status	0	NÃO	-18,5705	-49,1922
	21/08/2024 20:33:04	MG - CENTRALINA - Próx. BR-153	O veículo está bloqueado		Status	0	NÃO	-18,5705	-49,1922
	21/08/2024 20:31:04	MG - CENTRALINA - Próx. BR-153	O veículo está bloqueado		Status	0	NÃO	-18,5705	-49,1922
	21/08/2024 20:31:04	MG - CENTRALINA - Próx. BR-153	Parada do Veículo		Alerta de Software	0	NÃO	-18,5705	-49,1922
	21/08/2024 20:29:04	MG - CENTRALINA - Próx. BR-153	O veículo está bloqueado		Status	0	NÃO	-18,5705	-49,1922
	21/08/2024 20:29:04	MG - CENTRALINA - Próx. BR-153	Parada do Veículo		Alerta de Software	0	NÃO	-18,5705	-49,1922
	21/08/2024 20:27:04	MG - CENTRALINA - Próx. BR-153	O veículo está bloqueado		Status	0	NÃO	-18,5705	-49,1921
	21/08/2024 20:27:04	MG - CENTRALINA - Próx. BR-153	Parada do Veículo		Alerta de Software	0	NÃO	-18,5705	-49,1921
	21/08/2024 20:25:04	MG - CENTRALINA - Próx. BR-153	O veículo está bloqueado		Status	0	NÃO	-18,5705	-49,1921
	21/08/2024 20:25:04	MG - CENTRALINA - Próx. BR-153	Parada do Veículo		Alerta de Software	0	NÃO	-18,5705	-49,1921
	21/08/2024 20:23:04	MG - CENTRALINA - Próx. BR-153	O veículo está bloqueado		Status	0	NÃO	-18,5705	-49,1921
	21/08/2024 20:23:04	MG - CENTRALINA - Próx. BR-153	Parada do Veículo		Alerta de Software	0	NÃO	-18,5705	-49,1921
	21/08/2024 20:21:04	MG - CENTRALINA - Próx. BR-153	O veículo está bloqueado		Status	0	NÃO	-18,5705	-49,1921
	21/08/2024 20:21:04	MG - CENTRALINA - Próx. BR-153	Parada do Veículo		Alerta de Software	0	NÃO	-18,5705	-49,1921
	21/08/2024 20:19:04	MG - CENTRALINA - Próx. BR-153	O veículo está bloqueado		Status	0	NÃO	-18,5705	-49,1921
	21/08/2024 20:19:04	MG - CENTRALINA - Próx. BR-153	Parada do Veículo		Alerta de Software	0	NÃO	-18,5705	-49,1921
	21/08/2024 20:17:04	MG - CENTRALINA - Próx. BR-153	O veículo está bloqueado		Status	0	NÃO	-18,5705	-49,1921
	21/08/2024 20:17:04	MG - CENTRALINA - Próx. BR-153	Parada do Veículo		Alerta de Software	0	NÃO	-18,5705	-49,1921
	21/08/2024 20:15:04	MG - CENTRALINA - Próx. BR-153	O veículo está bloqueado		Status	0	NÃO	-18,5705	-49,1921
	21/08/2024 20:15:04	MG - CENTRALINA - Próx. BR-153	Parada do Veículo		Alerta de Software	0	NÃO	-18,5705	-49,1921
	21/08/2024 20:13:04	MG - CENTRALINA - Próx. BR-153	O veículo está bloqueado		Status	0	NÃO	-18,5705	-49,1921
	21/08/2024 20:13:04	MG - CENTRALINA - Próx. BR-153	Parada do Veículo		Alerta de Software	0	NÃO	-18,5705	-49,1921
	21/08/2024 20:11:04	MG - CENTRALINA - Próx. BR-153	O veículo está bloqueado		Status	0	NÃO	-18,5705	-49,1921
	21/08/2024 20:11:04	MG - CENTRALINA - Próx. BR-153	Parada do Veículo		Alerta de Software	0	NÃO	-18,5705	-49,1921
	21/08/2024 20:09:04	MG - CENTRALINA - Próx. BR-153	O veículo está bloqueado		Status	0	NÃO	-18,5705	-49,1921
	21/08/2024 20:09:04	MG - CENTRALINA - Próx. BR-153	Parada do Veículo		Alerta de Software	0	NÃO	-18,5705	-49,1921
	21/08/2024 20:07:04	MG - CENTRALINA - Próx. BR-153	O veículo está bloqueado		Status	0	NÃO	-18,5705	-49,1921
	21/08/2024 20:07:04	MG - CENTRALINA - Próx. BR-153	Parada do Veículo		Alerta de Software	0	NÃO	-18,5705	-49,1921
	21/08/2024 20:05:04	MG - CENTRALINA - Próx. BR-153	O veículo está bloqueado		Status	0	NÃO	-18,5705	-49,1921
	21/08/2024 20:05:04	MG - CENTRALINA - Próx. BR-153	Parada do Veículo		Alerta de Software	0	NÃO	-18,5705	-49,1921
	21/08/2024 20:03:04	MG - CENTRALINA - Próx. BR-153	O veículo está bloqueado		Status	0	NÃO	-18,5705	-49,1921

RELATÓRIO ANALÍTICO POR VEÍCULO

Período: 21/08/2024 00:00:00 à 27/08/2024 23:59:59
Identificador: FWJ4C28 LUIZ SC R 450 2021
Placa: FWJ4C28

- Legenda:**
-  Mensagens enviadas do Veículo (Veículo -> Central)
 -  Mensagens enviadas do Veículo (Controle de Jornada Cliente)
 -  Mensagens enviadas da Central (Central -> Veículo)






Sentido:	Data e Hora:	Localização:	Mensagem:	Modo Emergência	Tipo Mensagem:	Vel. (Km/h)	Log ?	Latitude	Longitude
	21/08/2024 20:03:04	MG - CENTRALINA - Próx. BR-153	Parada do Veículo		Alerta de Software	0	NÃO	-18,5705	-49,1921
	21/08/2024 20:01:04	MG - CENTRALINA - Próx. BR-153	O veículo está bloqueado		Status	0	NÃO	-18,5705	-49,1921
	21/08/2024 20:01:04	MG - CENTRALINA - Próx. BR-153	Parada do Veículo		Alerta de Software	0	NÃO	-18,5705	-49,1921
	21/08/2024 19:59:04	MG - CENTRALINA - Próx. BR-153	O veículo está bloqueado		Status	0	NÃO	-18,5705	-49,1921
	21/08/2024 19:59:04	MG - CENTRALINA - Próx. BR-153	Parada do Veículo		Alerta de Software	0	NÃO	-18,5705	-49,1921
	21/08/2024 19:57:04	MG - CENTRALINA - Próx. BR-153	O veículo está bloqueado		Status	0	NÃO	-18,5705	-49,1921
	21/08/2024 19:57:04	MG - CENTRALINA - Próx. BR-153	Parada do Veículo		Alerta de Software	0	NÃO	-18,5705	-49,1921
	21/08/2024 19:55:04	MG - CENTRALINA - Próx. BR-153	O veículo está bloqueado		Status	0	NÃO	-18,5705	-49,1921
	21/08/2024 19:55:04	MG - CENTRALINA - Próx. BR-153	Parada do Veículo		Alerta de Software	0	NÃO	-18,5705	-49,1921
	21/08/2024 19:53:04	MG - CENTRALINA - Próx. BR-153	O veículo está bloqueado		Status	0	NÃO	-18,5705	-49,1921
	21/08/2024 19:53:04	MG - CENTRALINA - Próx. BR-153	Parada do Veículo		Alerta de Software	0	NÃO	-18,5705	-49,1921
	21/08/2024 19:51:04	MG - CENTRALINA - Próx. BR-153	O veículo está bloqueado		Status	0	NÃO	-18,5705	-49,1921
	21/08/2024 19:51:04	MG - CENTRALINA - Próx. BR-153	Parada do Veículo		Alerta de Software	0	NÃO	-18,5705	-49,1921
	21/08/2024 19:49:04	MG - CENTRALINA - Próx. BR-153	O veículo está bloqueado		Status	0	NÃO	-18,5705	-49,1921
	21/08/2024 19:49:04	MG - CENTRALINA - Próx. BR-153	Parada do Veículo		Alerta de Software	0	NÃO	-18,5705	-49,1921
	21/08/2024 19:47:04	MG - CENTRALINA - Próx. BR-153	O veículo está bloqueado		Status	0	NÃO	-18,5705	-49,1921
	21/08/2024 19:47:04	MG - CENTRALINA - Próx. BR-153	Parada do Veículo		Alerta de Software	0	NÃO	-18,5705	-49,1921
	21/08/2024 19:45:04	MG - CENTRALINA - Próx. BR-153	O veículo está bloqueado		Status	0	NÃO	-18,5704	-49,1921
	21/08/2024 19:45:04	MG - CENTRALINA - Próx. BR-153	Parada do Veículo		Alerta de Software	0	NÃO	-18,5704	-49,1921
	21/08/2024 19:43:04	MG - CENTRALINA - Próx. BR-153	O veículo está bloqueado		Status	0	NÃO	-18,5704	-49,1921
	21/08/2024 19:43:04	MG - CENTRALINA - Próx. BR-153	Parada do Veículo		Alerta de Software	0	NÃO	-18,5704	-49,1921
	21/08/2024 19:41:04	MG - CENTRALINA - Próx. BR-153	O veículo está bloqueado		Status	0	NÃO	-18,5704	-49,1921
	21/08/2024 19:41:04	MG - CENTRALINA - Próx. BR-153	Parada do Veículo		Alerta de Software	0	NÃO	-18,5704	-49,1921
	21/08/2024 19:39:04	MG - CENTRALINA - Próx. BR-153	O veículo está bloqueado		Status	0	NÃO	-18,5705	-49,1921
	21/08/2024 19:39:04	MG - CENTRALINA - Próx. BR-153	Parada do Veículo		Alerta de Software	0	NÃO	-18,5705	-49,1921
	21/08/2024 19:37:04	MG - CENTRALINA - Próx. BR-153	Porta do Motorista aberta		Status	0	NÃO	-18,5705	-49,1921
	21/08/2024 19:37:04	MG - CENTRALINA - Próx. BR-153	O veículo está bloqueado		Status	0	NÃO	-18,5705	-49,1921
	21/08/2024 19:37:04	MG - CENTRALINA - Próx. BR-153	Parada do Veículo		Alerta de Software	0	NÃO	-18,5705	-49,1921
	21/08/2024 19:36:50	MG - CENTRALINA - Próx. BR-153	Porta do Motorista aberta		Evento	0	NÃO	-18,5705	-49,1921
	21/08/2024 19:36:50	MG - CENTRALINA - Próx. BR-153	O veículo está bloqueado		Status	0	NÃO	-18,5705	-49,1921
	21/08/2024 19:35:04	MG - CENTRALINA - Próx. BR-153	O veículo está bloqueado		Status	0	NÃO	-18,5705	-49,1921
	21/08/2024 19:35:04	MG - CENTRALINA - Próx. BR-153	Parada do Veículo		Alerta de Software	0	NÃO	-18,5705	-49,1921
	21/08/2024 19:33:04	MG - CENTRALINA - Próx. BR-153	O veículo está bloqueado		Status	0	NÃO	-18,5705	-49,1922
	21/08/2024 19:33:04	MG - CENTRALINA - Próx. BR-153	Parada do Veículo		Alerta de Software	0	NÃO	-18,5705	-49,1922
	21/08/2024 19:31:04	MG - CENTRALINA - Próx. BR-153	O veículo está bloqueado		Status	0	NÃO	-18,5705	-49,1921
	21/08/2024 19:31:04	MG - CENTRALINA - Próx. BR-153	Parada do Veículo		Alerta de Software	0	NÃO	-18,5705	-49,1921
	21/08/2024 19:29:09	MENSAGEM ENVIADA PELA CENTRAL Enviada por: integração	Ligar Bloqueio		Comando		-		

RELATÓRIO ANALÍTICO POR VEÍCULO



































Período: 21/08/2024 00:00:00 à 27/08/2024 23:59:59

Identificador: FWJ4C28 LUIZ SC R 450 2021

Placa: FWJ4C28

- Legenda:**
-  Mensagens enviadas do Veículo (Veículo -> Central)
 -  Mensagens enviadas do Veículo (Controle de Jornada Cliente)
 -  Mensagens enviadas da Central (Central -> Veículo)



Sentido:	Data e Hora:	Localização:	Mensagem:	Modo Emergência	Tipo Mensagem:	Vel. (Km/h)	Log ?	Latitude	Longitude
	21/08/2024 19:29:06	MENSAGEM ENVIADA PELA CENTRAL Enviada por: integração	MENSAGEM IIVRE:VEICULO BLOQUEADO		Macro		-		
	21/08/2024 19:29:04	MG - CENTRALINA - Próx. BR-153	O veículo está bloqueado		Status	0	NÃO	-18,5705	-49,1921
	21/08/2024 19:29:04	MG - CENTRALINA - Próx. BR-153	Parada do Veículo		Alerta de Software	0	NÃO	-18,5705	-49,1921
	21/08/2024 19:27:25	MG - CENTRALINA - Próx. BR-153	10 PERNOITE 10 PERNOITE: LOCAL:POSTO MARAJÓ PREVISÃO DE REINÍCIO DATA:22/08/24 HORA:06:00 ID MOTORISTA:7200		Macro		NÃO	-18,5705	-49,1921
	21/08/2024 19:27:04	MG - CENTRALINA - Próx. BR-153	Parada do Veículo		Alerta de Software	0	NÃO	-18,5705	-49,1921
	21/08/2024 19:25:04	MG - CENTRALINA - Próx. BR-153	Parada do Veículo		Alerta de Software	0	NÃO	-18,5705	-49,1921
	21/08/2024 19:23:04	MG - CENTRALINA - Próx. BR-153	Parada do Veículo		Alerta de Software	0	NÃO	-18,5705	-49,1921
	21/08/2024 19:21:04	MG - CENTRALINA - Próx. BR-153	Parada do Veículo		Alerta de Software	0	NÃO	-18,5705	-49,1921
	21/08/2024 19:19:04	MG - CENTRALINA - Próx. BR-153	Parada do Veículo		Alerta de Software	0	NÃO	-18,5705	-49,1921
	21/08/2024 19:17:04	MG - CENTRALINA - Próx. BR-153	Parada do Veículo		Alerta de Software	0	NÃO	-18,5705	-49,1921
	21/08/2024 19:16:28	MG - CENTRALINA - Próx. BR-153	Ignição desligada		Evento	0	NÃO	-18,5705	-49,1921
	21/08/2024 19:16:28	MG - CENTRALINA - Próx. BR-153	Parada do Veículo		Alerta de Software	0	NÃO	-18,5705	-49,1921
	21/08/2024 19:15:04	MG - CENTRALINA - Próx. BR-153	Ignição ligada		Status	0	NÃO	-18,5705	-49,1921
	21/08/2024 19:15:04	MG - CENTRALINA - Próx. BR-153	Parada do Veículo		Alerta de Software	0	NÃO	-18,5705	-49,1921
	21/08/2024 19:13:04	MG - CENTRALINA - Próx. BR-153	Ignição ligada		Status	0	NÃO	-18,5705	-49,1921
	21/08/2024 19:13:04	MG - CENTRALINA - Próx. BR-153	Parada do Veículo		Alerta de Software	0	NÃO	-18,5705	-49,1921
	21/08/2024 19:11:04	MG - CENTRALINA - Próx. BR-153	Ignição ligada		Status	2	NÃO	-18,5712	-49,1932
	21/08/2024 19:09:04	MG - CENTRALINA - Próx. BR-153	Ignição ligada		Status	59	NÃO	-18,5773	-49,1933
	21/08/2024 19:07:04	MG - CENTRALINA - Próx. BR-153	Ignição ligada		Status	68	NÃO	-18,5986	-49,1921
	21/08/2024 19:05:04	MG - CENTRALINA - BR-153	Ignição ligada		Status	65	NÃO	-18,6175	-49,1912
	21/08/2024 19:03:04	MG - CENTRALINA - BR-153	Ignição ligada		Status	70	NÃO	-18,6361	-49,1809
	21/08/2024 19:01:16	MG - CENTRALINA - BR-153			Posição Normal	70	NÃO	-18,6529	-49,1714
	21/08/2024 19:01:04	MG - CENTRALINA - BR-153	Ignição ligada		Status	69	NÃO	-18,6548	-49,1702
	21/08/2024 18:59:04	MG - CENTRALINA - BR-153	Ignição ligada		Status	72	NÃO	-18,6747	-49,1588
	21/08/2024 18:57:04	MG - CANÁPOLIS - BR-153	Ignição ligada		Status	73	NÃO	-18,6938	-49,1478
	21/08/2024 18:55:04	MG - CENTRALINA - BR-153	Ignição ligada		Status	65	SIM	-18,7118	-49,1357
	21/08/2024 18:55:04	MG - CENTRALINA - BR-153	Ignição ligada		Status	65	NÃO	-18,7117	-49,1357
	21/08/2024 18:53:31	MG - CENTRALINA - BR-153			Posição Normal	59	NÃO	-18,7218	-49,1222
	21/08/2024 18:53:04	MG - CANÁPOLIS - BR-153	Ignição ligada		Status	33	SIM	-18,7238	-49,1195
	21/08/2024 18:51:04	MG - CANÁPOLIS - BR-153	Ignição ligada		Status	0	SIM	-18,7246	-49,1184
	21/08/2024 18:49:04	MG - CANÁPOLIS - BR-153	Ignição ligada		Status	0	SIM	-18,7246	-49,1184
	21/08/2024 18:47:04	MG - CANÁPOLIS - BR-153	Ignição ligada		Status	0	SIM	-18,7246	-49,1184
	21/08/2024 18:45:04	MG - CANÁPOLIS - BR-153	Ignição ligada		Status	0	SIM	-18,7246	-49,1184
	21/08/2024 18:45:04	MG - CANÁPOLIS - Próx. BR-153	Ignição ligada		Status	0	NÃO	-18,7245	-49,1183

RELATÓRIO ANALÍTICO POR VEÍCULO

Período: 21/08/2024 00:00:00 à 27/08/2024 23:59:59

Identificador: FWJ4C28 LUIZ SC R 450 2021

Placa: FWJ4C28

Legenda:

Mensagens enviadas do Veículo (Veículo -> Central)

Mensagens enviadas do Veículo (Controle de Jornada Cliente)




Mensagens enviadas da Central (Central -> Veículo)








































Sentido:	Data e Hora:	Localização:	Mensagem:	Modo Emergência	Tipo Mensagem:	Vel. (Km/h)	Log ?	Latitude	Longitude
	21/08/2024 18:45:04	MG - CANÁPOLIS - Próx. BR-153	Parada do Veículo		Alerta de Software	0	NÃO	-18,7245	-49,1183
	21/08/2024 18:43:04	MG - CANÁPOLIS - BR-153	Ignição ligada		Status	0	SIM	-18,7246	-49,1184
	21/08/2024 18:41:04	MG - CANÁPOLIS - BR-153	Ignição ligada		Status	0	SIM	-18,7246	-49,1184
	21/08/2024 18:39:04	MG - CANÁPOLIS - BR-153	A sirene está ligada		Status	0	SIM	-18,7246	-49,1184
	21/08/2024 18:39:04	MG - CANÁPOLIS - BR-153	Ignição ligada		Status	0	SIM	-18,7246	-49,1184
	21/08/2024 18:37:04	MG - CANÁPOLIS - BR-153	A sirene está ligada		Status	0	SIM	-18,7246	-49,1184
	21/08/2024 18:37:04	MG - CANÁPOLIS - BR-153	Ignição ligada		Status	0	SIM	-18,7246	-49,1184
	21/08/2024 18:35:51	MENSAGEM ENVIADA PELA CENTRAL Enviada por: integração	Desligar Sirene		Comando		-		
	21/08/2024 18:35:04	MG - CANÁPOLIS - BR-153	A sirene está ligada		Status	0	SIM	-18,7246	-49,1184
	21/08/2024 18:35:04	MG - CANÁPOLIS - Próx. BR-153	A sirene está ligada		Status	0	NÃO	-18,7245	-49,1183
	21/08/2024 18:35:04	MG - CANÁPOLIS - BR-153	Ignição ligada		Status	0	SIM	-18,7246	-49,1184
	21/08/2024 18:35:04	MG - CANÁPOLIS - Próx. BR-153	Ignição ligada		Status	0	NÃO	-18,7245	-49,1183
	21/08/2024 18:35:04	MG - CANÁPOLIS - Próx. BR-153	A sirene está ligada		Alerta de Software	0	NÃO	-18,7245	-49,1183
	21/08/2024 18:35:04	MG - CANÁPOLIS - Próx. BR-153	Parada do Veículo		Alerta de Software	0	NÃO	-18,7245	-49,1183
	21/08/2024 18:33:13	MENSAGEM ENVIADA PELA CENTRAL Enviada por: integração	Temporizador 10-10 / 18 hora(s)		Comando		-		
	21/08/2024 18:32:04	MG - CANÁPOLIS - BR-153	A sirene está ligada		Status	0	SIM	-18,7246	-49,1184
	21/08/2024 18:32:04	MG - CANÁPOLIS - BR-153	Ignição ligada		Status	0	SIM	-18,7246	-49,1184
	21/08/2024 18:30:04	MG - CANÁPOLIS - BR-153	A sirene está ligada		Status	0	SIM	-18,7246	-49,1184
	21/08/2024 18:30:04	MG - CANÁPOLIS - Próx. BR-153	A sirene está ligada		Status	0	NÃO	-18,7245	-49,1183
	21/08/2024 18:30:04	MG - CANÁPOLIS - BR-153	Ignição ligada		Status	0	SIM	-18,7246	-49,1184
	21/08/2024 18:30:04	MG - CANÁPOLIS - Próx. BR-153	Ignição ligada		Status	0	NÃO	-18,7245	-49,1183
	21/08/2024 18:30:04	MG - CANÁPOLIS - Próx. BR-153	A sirene está ligada		Alerta de Software	0	NÃO	-18,7245	-49,1183
	21/08/2024 18:30:04	MG - CANÁPOLIS - Próx. BR-153	Parada do Veículo		Alerta de Software	0	NÃO	-18,7245	-49,1183
	21/08/2024 18:27:04	MG - CANÁPOLIS - BR-153	A sirene está ligada		Status	0	SIM	-18,7246	-49,1184
	21/08/2024 18:27:04	MG - CANÁPOLIS - BR-153	Ignição ligada		Status	0	SIM	-18,7246	-49,1184
	21/08/2024 18:25:04	MG - CANÁPOLIS - BR-153	A sirene está ligada		Status	0	SIM	-18,7246	-49,1184
	21/08/2024 18:25:04	MG - CANÁPOLIS - BR-153	A sirene está ligada		Status	0	SIM	-18,7246	-49,1184
	21/08/2024 18:25:04	MG - CANÁPOLIS - Próx. BR-153	A sirene está ligada		Status	0	NÃO	-18,7245	-49,1183
	21/08/2024 18:25:04	MG - CANÁPOLIS - BR-153	Ignição ligada		Status	0	SIM	-18,7246	-49,1184
	21/08/2024 18:25:04	MG - CANÁPOLIS - Próx. BR-153	Ignição ligada		Status	0	NÃO	-18,7245	-49,1183
	21/08/2024 18:25:04	MG - CANÁPOLIS - BR-153	Ignição ligada		Evento	0	SIM	-18,7246	-49,1184
	21/08/2024 18:25:04	MG - CANÁPOLIS - Próx. BR-153	A sirene está ligada		Alerta de Software	0	NÃO	-18,7245	-49,1183
	21/08/2024 18:25:04	MG - CANÁPOLIS - Próx. BR-153	Parada do Veículo		Alerta de Software	0	NÃO	-18,7245	-49,1183
	21/08/2024 18:24:31	MG - CANÁPOLIS - BR-153	A sirene está ligada		Status	0	SIM	-18,7246	-49,1184
	21/08/2024 18:24:31	MG - CANÁPOLIS - BR-153	Ignição desligada		Evento	0	SIM	-18,7246	-49,1184
	21/08/2024 18:21:48	MG - CANÁPOLIS - BR-153	A sirene está ligada		Status	0	SIM	-18,7246	-49,1184
	21/08/2024 18:21:48	MG - CANÁPOLIS - BR-153	Ignição ligada		Status	0	SIM	-18,7246	-49,1184

RELATÓRIO ANALÍTICO POR VEÍCULO

Período: 21/08/2024 00:00:00 à 27/08/2024 23:59:59
Identificador: FWJ4C28 LUIZ SC R 450 2021
Placa: FWJ4C28

- Legenda:**
-  Mensagens enviadas do Veículo (Veículo -> Central)
 -  Mensagens enviadas do Veículo (Controle de Jornada Cliente)
 -  Mensagens enviadas da Central (Central -> Veículo)



Sentido:	Data e Hora:	Localização:	Mensagem:	Modo Emergência	Tipo Mensagem:	Vel. (Km/h)	Log ?	Latitude	Longitude
	21/08/2024 18:19:48	MG - CANÁPOLIS - BR-153	A sirene está ligada		Status	0	NÃO	-18,7246	-49,1184
	21/08/2024 18:19:48	MG - CANÁPOLIS - BR-153	Ignição ligada		Status	0	NÃO	-18,7246	-49,1184
	21/08/2024 18:19:48	MG - CANÁPOLIS - BR-153	A sirene está ligada		Alerta de Software	0	NÃO	-18,7246	-49,1184
	21/08/2024 18:19:48	MG - CANÁPOLIS - BR-153	Parada do Veículo		Alerta de Software	0	NÃO	-18,7246	-49,1184
	21/08/2024 18:17:48	MG - CANÁPOLIS - BR-153	A sirene está ligada		Status	71	NÃO	-18,7307	-49,1102
	21/08/2024 18:17:48	MG - CANÁPOLIS - BR-153	Ignição ligada		Status	71	NÃO	-18,7307	-49,1102
	21/08/2024 18:17:48	MG - CANÁPOLIS - BR-153	A sirene está ligada		Alerta de Software	71	NÃO	-18,7307	-49,1102
	21/08/2024 18:15:51	MG - CANÁPOLIS - BR-153			Posição Normal	66	NÃO	-18,7430	-49,0938
	21/08/2024 18:15:48	MG - CANÁPOLIS - BR-153	Ignição ligada		Status	66	NÃO	-18,7433	-49,0933
	21/08/2024 18:13:48	MG - CANÁPOLIS - BR-153	Ignição ligada		Status	70	NÃO	-18,7577	-49,0770
	21/08/2024 18:12:41	MENSAGEM ENVIADA PELA CENTRAL Enviada por: integração	Ligar Sirene		Comando		-		
	21/08/2024 18:11:48	MG - CANÁPOLIS - BR-153	Ignição ligada		Status	41	NÃO	-18,7763	-49,0754
	21/08/2024 18:10:51	MG - CANÁPOLIS - BR-153			Posição Normal	53	NÃO	-18,7812	-49,0794
	21/08/2024 18:09:48	MG - CANÁPOLIS - Próx. BR-153	Ignição ligada		Status	63	NÃO	-18,7887	-49,0841
	21/08/2024 18:07:48	MG - MONTE ALEGRE DE MINAS - Próx. BR-153	Ignição ligada		Status	56	NÃO	-18,8177	-49,0870
	21/08/2024 18:07:48	MG - MONTE ALEGRE DE MINAS - Próx. BR-153	Ignição ligada		Status	56	NÃO	-18,8177	-49,0870
	21/08/2024 18:04:48	MG - MONTE ALEGRE DE MINAS - BR-153	Ignição ligada		Status	71	SIM	-18,8352	-49,0910
	21/08/2024 18:02:48	MG - MONTE ALEGRE DE MINAS - BR-153	Ignição ligada		Status	60	NÃO	-18,8506	-49,0860
	21/08/2024 18:00:48	MG - MONTE ALEGRE DE MINAS - BR-153	Ignição ligada		Status	49	NÃO	-18,8620	-49,0727
	21/08/2024 17:58:48	MG - MONTE ALEGRE DE MINAS - BR-153	Ignição ligada		Status	25	NÃO	-18,8703	-49,0635
	21/08/2024 17:56:48	MG - MONTE ALEGRE DE MINAS - BR-153	Ignição ligada		Status	47	NÃO	-18,8769	-49,0576
	21/08/2024 17:54:48	MG - MONTE ALEGRE DE MINAS - BR-365	Ignição ligada		Status	56	NÃO	-18,8808	-49,0406
	21/08/2024 17:52:48	MG - MONTE ALEGRE DE MINAS - BR-365	Ignição ligada		Status	58	NÃO	-18,8821	-49,0226
	21/08/2024 17:50:48	MG - MONTE ALEGRE DE MINAS - BR-365	Ignição ligada		Status	51	NÃO	-18,8802	-49,0031
	21/08/2024 17:48:48	MG - MONTE ALEGRE DE MINAS - BR-365	Ignição ligada		Status	64	NÃO	-18,8795	-48,9831
	21/08/2024 17:46:48	MG - MONTE ALEGRE DE MINAS - BR-365	Ignição ligada		Status	67	NÃO	-18,8785	-48,9596
	21/08/2024 17:44:48	MG - MONTE ALEGRE DE MINAS - BR-365	Ignição ligada		Status	69	NÃO	-18,8778	-48,9384
	21/08/2024 17:42:48	MG - MONTE ALEGRE DE MINAS - BR-365	Ignição ligada		Status	66	NÃO	-18,8767	-48,9157
	21/08/2024 17:40:48	MG - MONTE ALEGRE DE MINAS - BR-365	Ignição ligada		Status	67	NÃO	-18,8761	-48,8937
	21/08/2024 17:38:48	MG - MONTE ALEGRE DE MINAS - BR-365	Ignição ligada		Status	65	NÃO	-18,8750	-48,8740
	21/08/2024 17:36:48	MG - MONTE ALEGRE DE MINAS - BR-365	Ignição ligada		Status	71	NÃO	-18,8580	-48,8587
	21/08/2024 17:34:48	MG - MONTE ALEGRE DE MINAS - BR-365	Ignição ligada		Status	73	NÃO	-18,8506	-48,8384
	21/08/2024 17:32:48	MG - MONTE ALEGRE DE MINAS - BR-365	Ignição ligada		Status	77	NÃO	-18,8493	-48,8151
	21/08/2024 17:30:48	MG - MONTE ALEGRE DE MINAS - BR-365	Ignição ligada		Status	75	NÃO	-18,8515	-48,7918
	21/08/2024 17:28:48	MG - MONTE ALEGRE DE MINAS - BR-365	Ignição ligada		Status	71	NÃO	-18,8576	-48,7736
	21/08/2024 17:26:48	MG - MONTE ALEGRE DE MINAS - BR-365	Ignição ligada		Status	76	NÃO	-18,8712	-48,7544
	21/08/2024 17:24:48	MG - MONTE ALEGRE DE MINAS - BR-365	Ignição ligada		Status	73	NÃO	-18,8836	-48,7367

RELATÓRIO ANALÍTICO POR VEÍCULO





































Período: 21/08/2024 00:00:00 à 27/08/2024 23:59:59

Identificador: FWJ4C28 LUIZ SC R 450 2021

Placa: FWJ4C28

- Legenda:**
-  Mensagens enviadas do Veículo (Veículo -> Central)
 -  Mensagens enviadas do Veículo (Controle de Jornada Cliente)
 -  Mensagens enviadas da Central (Central -> Veículo)



Sentido:	Data e Hora:	Localização:	Mensagem:	Modo Emergência	Tipo Mensagem:	Vel. (Km/h)	Log ?	Latitude	Longitude
	21/08/2024 17:22:48	MG - MONTE ALEGRE DE MINAS - BR-365	Ignição ligada		Status	74	NÃO	-18,8880	-48,7129
	21/08/2024 17:20:48	MG - MONTE ALEGRE DE MINAS - BR-365	Ignição ligada		Status	76	NÃO	-18,8917	-48,6901
	21/08/2024 17:18:48	MG - MONTE ALEGRE DE MINAS - BR-365	Ignição ligada		Status	66	NÃO	-18,8908	-48,6692
	21/08/2024 17:16:48	MG - MONTE ALEGRE DE MINAS - BR-365	Ignição ligada		Status	70	NÃO	-18,8932	-48,6472
	21/08/2024 17:14:48	MG - MONTE ALEGRE DE MINAS - BR-365	Ignição ligada		Status	70	NÃO	-18,8885	-48,6241
	21/08/2024 17:12:48	MG - MONTE ALEGRE DE MINAS - BR-365	Ignição ligada		Status	72	NÃO	-18,8788	-48,6048
	21/08/2024 17:10:48	MG - UBERLÂNDIA - BR-365	Ignição ligada		Status	65	NÃO	-18,8645	-48,5882
	21/08/2024 17:08:48	MG - UBERLÂNDIA - BR-365	Ignição ligada		Status	65	NÃO	-18,8670	-48,5687
	21/08/2024 17:06:48	MG - UBERLÂNDIA - BR-365	Ignição ligada		Status	63	NÃO	-18,8707	-48,5507
	21/08/2024 17:04:48	MG - UBERLÂNDIA - BR-365	Ignição ligada		Status	43	NÃO	-18,8743	-48,5307
	21/08/2024 17:02:48	MG - UBERLÂNDIA - BR-365	Ignição ligada		Status	64	NÃO	-18,8771	-48,5150
	21/08/2024 17:00:48	MG - UBERLÂNDIA - BR-365	Ignição ligada		Status	69	NÃO	-18,8805	-48,4946
	21/08/2024 16:58:48	MG - UBERLÂNDIA - BR-365	Ignição ligada		Status	53	NÃO	-18,8833	-48,4776
	21/08/2024 16:56:48	MG - UBERLÂNDIA - BR-365	Ignição ligada		Status	50	NÃO	-18,8866	-48,4572
	21/08/2024 16:54:48	MG - UBERLÂNDIA - BR-365	Ignição ligada		Status	76	NÃO	-18,8901	-48,4349
	21/08/2024 16:52:48	MG - UBERLÂNDIA - BR-365	Ignição ligada		Status	76	NÃO	-18,8933	-48,4131
	21/08/2024 16:50:48	MG - UBERLÂNDIA - BR-365	Ignição ligada		Status	61	NÃO	-18,8964	-48,3909
	21/08/2024 16:48:48	MG - UBERLÂNDIA - BR-365	Ignição ligada		Status	54	NÃO	-18,8982	-48,3778
	21/08/2024 16:46:48	MG - UBERLÂNDIA - BR-365	Ignição ligada		Status	66	NÃO	-18,9009	-48,3592
	21/08/2024 16:44:48	MG - UBERLÂNDIA - BR-365	Ignição ligada		Status	57	NÃO	-18,9054	-48,3382
	21/08/2024 16:42:48	MG - UBERLÂNDIA - Avenida Juscelino Kubitschek	Ignição ligada		Status	48	NÃO	-18,9061	-48,3201
	21/08/2024 16:40:48	MG - UBERLÂNDIA - Avenida Juscelino Kubitschek	Ignição ligada		Status	53	NÃO	-18,9103	-48,3057
	21/08/2024 16:38:48	MG - UBERLÂNDIA - BR-365	Ignição ligada		Status	57	NÃO	-18,9048	-48,2908
	21/08/2024 16:36:48	MG - UBERLÂNDIA - BR-365	Ignição ligada		Status	56	NÃO	-18,9006	-48,2749
	21/08/2024 16:34:48	MG - UBERLÂNDIA - BR-365	Ignição ligada		Status	45	NÃO	-18,8859	-48,2671
	21/08/2024 16:32:48	MG - UBERLÂNDIA - Avenida Antônio Thomaz Ferreira Rezende	Ignição ligada		Status	3	NÃO	-18,8842	-48,2661
	21/08/2024 16:30:48	MG - UBERLÂNDIA - BR-050	Ignição ligada		Status	0	NÃO	-18,8843	-48,2657
	21/08/2024 16:30:48	MG - UBERLÂNDIA - BR-050	Parada do Veículo		Alerta de Software	0	NÃO	-18,8843	-48,2657
	21/08/2024 16:28:48	MG - UBERLÂNDIA - Avenida Arlindo Massaro	Ignição ligada		Status	1	NÃO	-18,8850	-48,2648
	21/08/2024 16:28:48	MG - UBERLÂNDIA - Avenida Arlindo Massaro	Entrada em Área de Controle 'SP+MG+Rio - Raio 400Km'		Alerta de Software	1	NÃO	-18,8850	-48,2648
	21/08/2024 16:26:48	MG - UBERLÂNDIA - BR-050	Ignição ligada		Status	48	NÃO	-18,8869	-48,2619
	21/08/2024 16:24:48	MG - UBERLÂNDIA - BR-050	Ignição ligada		Status	38	NÃO	-18,8942	-48,2501
	21/08/2024 16:22:48	MG - UBERLÂNDIA - BR-050	Ignição ligada		Status	53	NÃO	-18,9027	-48,2359
	21/08/2024 16:20:48	MG - UBERLÂNDIA - BR-050	Ignição ligada		Status	7	NÃO	-18,9080	-48,2269
	21/08/2024 16:18:48	MG - UBERLÂNDIA - BR-050	Ignição ligada		Status	0	NÃO	-18,9089	-48,2253
	21/08/2024 16:18:48	MG - UBERLÂNDIA - BR-050	Parada do Veículo		Alerta de Software	0	NÃO	-18,9089	-48,2253
	21/08/2024 16:16:48	MG - UBERLÂNDIA - BR-050	Ignição ligada		Status	8	NÃO	-18,9098	-48,2241

RELATÓRIO ANALÍTICO POR VEÍCULO

Período: 21/08/2024 00:00:00 à 27/08/2024 23:59:59

Identificador: FWJ4C28 LUIZ SC R 450 2021

Placa: FWJ4C28

Legenda:

Mensagens enviadas do Veículo (Veículo -> Central)

Mensagens enviadas do Veículo (Controle de Jornada Cliente)

Mensagens enviadas da Central (Central -> Veículo)






Sentido:	Data e Hora:	Localização:	Mensagem:	Modo Emergência	Tipo Mensagem:	Vel. (Km/h)	Log ?	Latitude	Longitude
	21/08/2024 16:14:48	MG - UBERLÂNDIA - BR-050	Ignição ligada		Status	57	NÃO	-18,9223	-48,2219
	21/08/2024 16:12:48	MG - UBERLÂNDIA - BR-050	Ignição ligada		Status	55	NÃO	-18,9402	-48,2191
	21/08/2024 16:10:48	MG - UBERLÂNDIA - BR-050	Ignição ligada		Status	67	NÃO	-18,9554	-48,2167
	21/08/2024 16:08:48	MG - UBERLÂNDIA - BR-050	Ignição ligada		Status	55	NÃO	-18,9736	-48,2139
	21/08/2024 16:06:48	MG - UBERLÂNDIA - BR-050	Ignição ligada		Status	62	NÃO	-18,9857	-48,2120
	21/08/2024 16:04:48	MG - UBERLÂNDIA - BR-050	Ignição ligada		Status	63	NÃO	-19,0060	-48,2089
	21/08/2024 16:02:48	MG - UBERLÂNDIA - BR-050	Ignição ligada		Status	65	NÃO	-19,0263	-48,2035
	21/08/2024 16:00:48	MG - UBERLÂNDIA - Próx. BR-050	Ignição ligada		Status	63	NÃO	-19,0460	-48,1975
	21/08/2024 15:58:48	MG - UBERLÂNDIA - BR-050	Ignição ligada		Status	71	NÃO	-19,0665	-48,1914
	21/08/2024 15:58:48	MG - UBERLÂNDIA - BR-050	Entrada em Área de Controle 'SP+MG+Rio - Raio 400Km'		Alerta de Software	71	NÃO	-19,0665	-48,1914
	21/08/2024 15:56:48	MG - UBERLÂNDIA - BR-050	Ignição ligada		Status	55	NÃO	-19,0838	-48,1862
	21/08/2024 15:54:48	MG - UBERLÂNDIA - Próx. BR-050	Ignição ligada		Status	45	NÃO	-19,1028	-48,1805
	21/08/2024 15:52:48	MG - UBERLÂNDIA - BR-050	Ignição ligada		Status	75	NÃO	-19,1217	-48,1749
	21/08/2024 15:50:48	MG - UBERLÂNDIA - BR-050	Ignição ligada		Status	45	NÃO	-19,1406	-48,1693
	21/08/2024 15:48:48	MG - UBERABA - Próx. BR-050	Ignição ligada		Status	77	NÃO	-19,1575	-48,1642
	21/08/2024 15:46:48	MG - UBERABA - Próx. BR-050	Ignição ligada		Status	47	NÃO	-19,1781	-48,1581
	21/08/2024 15:44:48	MG - UBERABA - BR-050	Ignição ligada		Status	47	NÃO	-19,1918	-48,1541
	21/08/2024 15:44:48	MG - UBERABA - BR-050	Entrada em Área de Controle 'SP+MG+Rio - Raio 400Km'		Alerta de Software	47	NÃO	-19,1918	-48,1541
	21/08/2024 15:42:48	MG - UBERABA - Próx. BR-050	Ignição ligada		Status	69	NÃO	-19,2098	-48,1487
	21/08/2024 15:40:48	MG - UBERABA - Próx. BR-050	Ignição ligada		Status	77	NÃO	-19,2305	-48,1426
	21/08/2024 15:38:48	MG - UBERABA - BR-050	Ignição ligada		Status	66	NÃO	-19,2506	-48,1351
	21/08/2024 15:36:48	MG - UBERABA - BR-050	Ignição ligada		Status	69	NÃO	-19,2699	-48,1266
	21/08/2024 15:34:48	MG - UBERABA - BR-050	Ignição ligada		Status	68	NÃO	-19,2890	-48,1184
	21/08/2024 15:32:48	MG - UBERABA - BR-050	Ignição ligada		Status	61	NÃO	-19,3084	-48,1100
	21/08/2024 15:30:48	MG - UBERABA - BR-050	Ignição ligada		Status	70	NÃO	-19,3280	-48,1014
	21/08/2024 15:28:48	MG - UBERABA - BR-050	Ignição ligada		Status	69	NÃO	-19,3484	-48,0925
	21/08/2024 15:26:48	MG - UBERABA - BR-050	Ignição ligada		Status	52	NÃO	-19,3601	-48,0803
	21/08/2024 15:24:48	MG - UBERABA - BR-050	Ignição ligada		Status	27	NÃO	-19,3725	-48,0782
	21/08/2024 15:22:48	MG - UBERABA - Próx. BR-050	Ignição ligada		Status	61	NÃO	-19,3886	-48,0766
	21/08/2024 15:22:48	MG - UBERABA - Próx. BR-050	Entrada em Área de Controle 'SP+MG+Rio - Raio 400Km'		Alerta de Software	61	NÃO	-19,3886	-48,0766
	21/08/2024 15:20:48	MG - UBERABA - BR-050	Ignição ligada		Status	30	NÃO	-19,4046	-48,0775
	21/08/2024 15:18:48	MG - UBERABA - Próx. BR-050	Ignição ligada		Status	62	NÃO	-19,4153	-48,0716
	21/08/2024 15:16:48	MG - UBERABA - Próx. BR-050	Ignição ligada		Status	73	NÃO	-19,4356	-48,0660
	21/08/2024 15:14:48	MG - UBERABA - BR-050	Ignição ligada		Status	74	NÃO	-19,4567	-48,0595
	21/08/2024 15:12:48	MG - UBERABA - BR-050	Ignição ligada		Status	66	NÃO	-19,4768	-48,0533
	21/08/2024 15:10:48	MG - UBERABA - BR-050	Ignição ligada		Status	77	NÃO	-19,4963	-48,0472
	21/08/2024 15:08:48	MG - UBERABA - Próx. BR-050	Ignição ligada		Status	72	NÃO	-19,5157	-48,0412

RELATÓRIO ANALÍTICO POR VEÍCULO






































Período: 21/08/2024 00:00:00 à 27/08/2024 23:59:59

Identificador: FWJ4C28 LUIZ SC R 450 2021

Placa: FWJ4C28

- Legenda:**
-  Mensagens enviadas do Veículo (Veículo -> Central)
 -  Mensagens enviadas do Veículo (Controle de Jornada Cliente)
 -  Mensagens enviadas da Central (Central -> Veículo)






Sentido:	Data e Hora:	Localização:	Mensagem:	Modo Emergência	Tipo Mensagem:	Vel. (Km/h)	Log ?	Latitude	Longitude
	21/08/2024 15:06:48	MG - UBERABA - BR-050	Ignição ligada		Status	38	NÃO	-19,5336	-48,0375
	21/08/2024 15:04:48	MG - UBERABA - BR-050	Ignição ligada		Status	72	NÃO	-19,5468	-48,0357
	21/08/2024 15:02:48	MG - UBERABA - BR-050	Ignição ligada		Status	76	NÃO	-19,5679	-48,0331
	21/08/2024 15:00:48	MG - UBERABA - BR-050	Ignição ligada		Status	45	NÃO	-19,5870	-48,0301
	21/08/2024 14:58:48	MG - UBERABA - Próx. BR-050	Ignição ligada		Status	53	NÃO	-19,6007	-48,0248
	21/08/2024 14:56:48	MG - UBERABA - Próx. BR-050	Ignição ligada		Status	77	NÃO	-19,6180	-48,0182
	21/08/2024 14:54:48	MG - UBERABA - Próx. BR-050	Ignição ligada		Status	61	NÃO	-19,6379	-48,0106
	21/08/2024 14:52:48	MG - UBERABA - BR-050	Ignição ligada		Status	73	NÃO	-19,6568	-48,0034
	21/08/2024 14:50:48	MG - UBERABA - BR-050	Ignição ligada		Status	22	NÃO	-19,6670	-47,9995
	21/08/2024 14:48:48	MG - UBERABA - BR-050	Ignição ligada		Status	52	NÃO	-19,6814	-47,9940
	21/08/2024 14:48:48	MG - UBERABA - BR-050	Entrada em Área de Controle 'SP+MG+Rio - Raio 400Km'		Alerta de Software	52	NÃO	-19,6814	-47,9940
	21/08/2024 14:46:48	MG - UBERABA - BR-050	Ignição ligada		Status	64	NÃO	-19,6998	-47,9870
	21/08/2024 14:44:48	MG - UBERABA - BR-050	Ignição ligada		Status	42	NÃO	-19,7126	-47,9821
	21/08/2024 14:42:48	MG - UBERABA - BR-050	Ignição ligada		Status	38	NÃO	-19,7224	-47,9802
	21/08/2024 14:42:48	MG - UBERABA - BR-050	Entrada em Área de Controle 'SP+MG+Rio - Raio 400Km'		Alerta de Software	38	NÃO	-19,7224	-47,9802
	21/08/2024 14:40:48	MG - UBERABA - Próx. BR-050	Ignição ligada		Status	43	NÃO	-19,7404	-47,9835
	21/08/2024 14:38:48	MG - UBERABA - BR-050	Ignição ligada		Status	73	NÃO	-19,7570	-47,9793
	21/08/2024 14:36:48	MG - UBERABA - BR-050	Ignição ligada		Status	66	NÃO	-19,7773	-47,9711
	21/08/2024 14:34:48	MG - UBERABA - BR-050	Ignição ligada		Status	70	NÃO	-19,7791	-47,9504
	21/08/2024 14:33:46	MG - UBERABA - BR-050			Posição Normal	54	NÃO	-19,7789	-47,9402
	21/08/2024 14:32:48	MG - UBERABA - BR-050	Ignição ligada		Status	65	NÃO	-19,7782	-47,9302
	21/08/2024 14:30:48	MG - UBERABA - BR-050	Ignição ligada		Status	47	NÃO	-19,7856	-47,9166
	21/08/2024 14:28:48	MG - UBERABA - BR-050	Ignição ligada		Status	52	NÃO	-19,7978	-47,9086
	21/08/2024 14:26:48	MG - UBERABA - BR-050	Ignição ligada		Status	58	NÃO	-19,8125	-47,8988
	21/08/2024 14:25:17	MG - UBERABA - BR-050			Posição Normal	45	NÃO	-19,8221	-47,8924
	21/08/2024 14:24:48	MG - UBERABA - BR-050	Ignição ligada		Status	61	NÃO	-19,8253	-47,8903
	21/08/2024 14:22:48	MG - UBERABA - BR-050	Ignição ligada		Status	47	NÃO	-19,8415	-47,8795
	21/08/2024 14:20:57	MG - UBERABA - BR-050			Posição Normal	30	NÃO	-19,8512	-47,8729
	21/08/2024 14:20:57	MG - UBERABA - BR-050	Entrada em Área de Controle 'SP+MG+Rio - Raio 400Km'		Alerta de Software	30	NÃO	-19,8512	-47,8729
	21/08/2024 14:20:48	MG - UBERABA - BR-050	Ignição ligada		Status	33	NÃO	-19,8517	-47,8726
	21/08/2024 14:18:51	MG - UBERABA - Próx. BR-050	Posição Periódica Lora	LORA	Status	51	NÃO	-19,8627	-47,8650
	21/08/2024 14:18:51	MG - UBERABA - Próx. BR-050	Ignição ligada	LORA	Status	51	NÃO	-19,8627	-47,8650
	21/08/2024 14:18:48	MG - UBERABA - BR-050	Ignição ligada		Status	56	NÃO	-19,8630	-47,8649
	21/08/2024 14:18:24	MG - UBERABA - BR-050			Posição Normal	54	NÃO	-19,8660	-47,8629
	21/08/2024 14:18:24	MG - UBERABA - BR-050			Posição Normal	54	NÃO	-19,8660	-47,8629
	21/08/2024 14:16:48	MG - UBERABA - Próx. BR-050	Ignição ligada		Status	75	NÃO	-19,8705	-47,8597
	21/08/2024 14:16:48	MG - UBERABA - BR-050	Ignição ligada		Status	75	NÃO	-19,8706	-47,8598

RELATÓRIO ANALÍTICO POR VEÍCULO



Período: 21/08/2024 00:00:00 à 27/08/2024 23:59:59

Identificador: FWJ4C28 LUIZ SC R 450 2021

Placa: FWJ4C28

- Legenda:**
-  Mensagens enviadas do Veículo (Veículo -> Central)
 -  Mensagens enviadas do Veículo (Controle de Jornada Cliente)
 -  Mensagens enviadas da Central (Central -> Veículo)



Sentido:	Data e Hora:	Localização:	Mensagem:	Modo Emergência	Tipo Mensagem:	Vel. (Km/h)	Log ?	Latitude	Longitude
	21/08/2024 14:15:48	MG - DELTA - BR-050	Ignição ligada	LORA	Status	26	NÃO	-19,8847	-47,8502
	21/08/2024 14:15:48	MG - DELTA - BR-050	Ignição ligada		Status	26	SIM	-19,8848	-47,8503
	21/08/2024 14:13:48	MG - DELTA - BR-050	Ignição ligada		Status	40	NÃO	-19,8977	-47,8415
	21/08/2024 14:13:48	MG - DELTA - BR-050	Entrada em Área de Controle 'SP+MG+Rio - Raio 400Km'		Alerta de Software	40	NÃO	-19,8977	-47,8415
	21/08/2024 14:11:48	MG - DELTA - BR-050	Ignição ligada		Status	71	NÃO	-19,9082	-47,8344
	21/08/2024 14:09:48	MG - DELTA - BR-050	Ignição ligada		Status	74	NÃO	-19,9226	-47,8245
	21/08/2024 14:07:48	MG - DELTA - BR-050	Ignição ligada		Status	54	NÃO	-19,9384	-47,8136
	21/08/2024 14:05:48	MG - DELTA - BR-050	Ignição ligada		Status	49	NÃO	-19,9513	-47,8047
	21/08/2024 14:03:49	MG - DELTA - BR-050			Posição Normal	38	NÃO	-19,9604	-47,7984
	21/08/2024 14:03:49	MG - DELTA - BR-050	Entrada em Área de Controle 'SP+MG+Rio - Raio 400Km'		Alerta de Software	38	NÃO	-19,9604	-47,7984
	21/08/2024 14:03:48	MG - DELTA - BR-050	Ignição ligada		Status	38	NÃO	-19,9604	-47,7984
	21/08/2024 14:01:48	MG - DELTA - BR-050	Ignição ligada		Status	35	NÃO	-19,9736	-47,7899
	21/08/2024 13:59:48	SP - IGARAPAVA - Rodovia Anhanguera	Ignição ligada		Status	71	NÃO	-19,9916	-47,7871
	21/08/2024 13:57:48	SP - IGARAPAVA - Rodovia Anhanguera	Ignição ligada		Status	61	NÃO	-20,0123	-47,7840
	21/08/2024 13:55:48	SP - IGARAPAVA - Rodovia Anhanguera	Ignição ligada		Status	57	NÃO	-20,0330	-47,7810
	21/08/2024 13:53:48	SP - IGARAPAVA - Rodovia Anhanguera	Ignição ligada		Status	39	NÃO	-20,0493	-47,7826
	21/08/2024 13:51:48	SP - IGARAPAVA - Rodovia Anhanguera	Ignição ligada		Status	22	NÃO	-20,0558	-47,7870
	21/08/2024 13:51:48	SP - IGARAPAVA - Rodovia Anhanguera	Entrada em Área de Controle 'SP+MG+Rio - Raio 400Km'		Alerta de Software	22	NÃO	-20,0558	-47,7870
	21/08/2024 13:49:48	SP - IGARAPAVA - Rodovia Anhanguera	Ignição ligada		Status	37	NÃO	-20,0634	-47,7889
	21/08/2024 13:49:48	SP - IGARAPAVA - Rodovia Anhanguera	Entrada em Área de Controle 'SP+MG+Rio - Raio 400Km'		Alerta de Software	37	NÃO	-20,0634	-47,7889
	21/08/2024 13:47:48	SP - ARAMINA - Rodovia Anhanguera	Ignição ligada		Status	60	NÃO	-20,0826	-47,7887
	21/08/2024 13:45:48	SP - ARAMINA - Rodovia Anhanguera	Ignição ligada		Status	62	NÃO	-20,1000	-47,7898
	21/08/2024 13:43:48	SP - ARAMINA - Rodovia Anhanguera	Ignição ligada		Status	67	NÃO	-20,1217	-47,7912
	21/08/2024 13:41:48	SP - ARAMINA - Rodovia Anhanguera	Ignição ligada		Status	46	NÃO	-20,1377	-47,7902
	21/08/2024 13:41:48	SP - ARAMINA - Rodovia Anhanguera	Entrada em Área de Controle 'SP+MG+Rio - Raio 400Km'		Alerta de Software	46	NÃO	-20,1377	-47,7902
	21/08/2024 13:39:48	SP - ARAMINA - Rodovia Anhanguera	Ignição ligada		Status	60	NÃO	-20,1550	-47,7890
	21/08/2024 13:37:48	SP - ARAMINA - Rodovia Anhanguera	Ignição ligada		Status	65	NÃO	-20,1759	-47,7870
	21/08/2024 13:35:48	SP - ARAMINA - Rodovia Anhanguera	Ignição ligada		Status	59	NÃO	-20,1955	-47,7853
	21/08/2024 13:33:48	SP - BURITIZAL - Rodovia Anhanguera	Ignição ligada		Status	44	NÃO	-20,2100	-47,7874
	21/08/2024 13:31:48	SP - BURITIZAL - Rodovia Anhanguera	Ignição ligada		Status	66	NÃO	-20,2253	-47,7898
	21/08/2024 13:29:48	SP - BURITIZAL - Próx. Rodovia Anhanguera	Ignição ligada		Status	50	NÃO	-20,2448	-47,7976
	21/08/2024 13:29:48	SP - BURITIZAL - Próx. Rodovia Anhanguera	Entrada em Área de Controle 'SP+MG+Rio - Raio 400Km'		Alerta de Software	50	NÃO	-20,2448	-47,7976
	21/08/2024 13:27:48	SP - ITUVERAVA - Rodovia Anhanguera	Ignição ligada		Status	67	NÃO	-20,2596	-47,7999
	21/08/2024 13:26:27	SP - ITUVERAVA - Rodovia Anhanguera			Posição Normal	29	NÃO	-20,2710	-47,7981
	21/08/2024 13:25:48	SP - ITUVERAVA - Próx. Rodovia Anhanguera	Ignição ligada		Status	43	NÃO	-20,2785	-47,7972
	21/08/2024 13:25:48	SP - ITUVERAVA - Rodovia Anhanguera	Ignição ligada		Status	43	NÃO	-20,2786	-47,7973
	21/08/2024 13:22:48	SP - ITUVERAVA - Próx. Rodovia Anhanguera	Ignição ligada		Status	57	NÃO	-20,2992	-47,7992

RELATÓRIO ANALÍTICO POR VEÍCULO






































Período: 21/08/2024 00:00:00 à 27/08/2024 23:59:59

Identificador: FWJ4C28 LUIZ SC R 450 2021

Placa: FWJ4C28

- Legenda:**
-  Mensagens enviadas do Veículo (Veículo -> Central)
 -  Mensagens enviadas do Veículo (Controle de Jornada Cliente)
 -  Mensagens enviadas da Central (Central -> Veículo)



Sentido:	Data e Hora:	Localização:	Mensagem:	Modo Emergência	Tipo Mensagem:	Vel. (Km/h)	Log ?	Latitude	Longitude
	21/08/2024 13:20:48	SP - ITUVERAVA - Próx. Rodovia Anhanguera	Ignição ligada		Status	71	NÃO	-20,3185	-47,8024
	21/08/2024 13:20:48	SP - ITUVERAVA - Próx. Rodovia Anhanguera	Entrada em Área de Controle 'SP+MG+Rio - Raio 400Km'		Alerta de Software	71	NÃO	-20,3185	-47,8024
	21/08/2024 13:18:48	SP - ITUVERAVA - Rodovia Anhanguera	Ignição ligada		Status	61	NÃO	-20,3398	-47,8073
	21/08/2024 13:16:48	SP - ITUVERAVA - Rodovia Anhanguera	Ignição ligada		Status	77	NÃO	-20,3580	-47,8161
	21/08/2024 13:14:48	SP - ITUVERAVA - Rodovia Anhanguera	Ignição ligada		Status	49	NÃO	-20,3775	-47,8138
	21/08/2024 13:12:48	SP - ITUVERAVA - Rodovia Anhanguera	Ignição ligada		Status	57	NÃO	-20,3901	-47,8167
	21/08/2024 13:10:48	SP - GUARÁ - Rodovia Anhanguera	Ignição ligada		Status	34	NÃO	-20,4024	-47,8218
	21/08/2024 13:08:48	SP - GUARÁ - Rodovia Anhanguera	Ignição ligada		Status	28	NÃO	-20,4128	-47,8263
	21/08/2024 13:06:48	SP - GUARÁ - Rodovia Anhanguera	Ignição ligada		Status	48	NÃO	-20,4221	-47,8302
	21/08/2024 13:04:48	SP - GUARÁ - Avenida Voluntários de Guará	Ignição ligada		Status	4	NÃO	-20,4292	-47,8327
	21/08/2024 13:02:48	SP - GUARÁ - Rodovia Anhanguera	Ignição ligada		Status	22	NÃO	-20,4329	-47,8346
	21/08/2024 13:00:48	SP - GUARÁ - Próx. Rodovia Anhanguera	Ignição ligada		Status	0	NÃO	-20,4312	-47,8347
	21/08/2024 13:00:48	SP - GUARÁ - Próx. Rodovia Anhanguera	Parada do Veículo		Alerta de Software	0	NÃO	-20,4312	-47,8347
	21/08/2024 13:00:31	SP - GUARÁ - Próx. Rodovia Anhanguera	Ignição ligada		Evento	0	NÃO	-20,4312	-47,8347
	21/08/2024 13:00:31	SP - GUARÁ - Próx. Rodovia Anhanguera	Parada do Veículo		Alerta de Software	0	NÃO	-20,4312	-47,8347
	21/08/2024 13:00:24	SP - GUARÁ - Próx. Rodovia Anhanguera	11 REINICIO DE VIAGEM 11 REINICIO DE VIAGEM ID MOTORISTA:7200		Macro		NÃO	-20,4312	-47,8347
	21/08/2024 12:58:48	SP - GUARÁ - Próx. Rodovia Anhanguera	Parada do Veículo		Alerta de Software	0	NÃO	-20,4312	-47,8347
	21/08/2024 12:56:48	SP - GUARÁ - Próx. Rodovia Anhanguera	Parada do Veículo		Alerta de Software	0	NÃO	-20,4312	-47,8347
	21/08/2024 12:54:48	SP - GUARÁ - Próx. Rodovia Anhanguera	Parada do Veículo		Alerta de Software	0	NÃO	-20,4312	-47,8347
	21/08/2024 12:52:48	SP - GUARÁ - Próx. Rodovia Anhanguera	Parada do Veículo		Alerta de Software	0	NÃO	-20,4312	-47,8347
	21/08/2024 12:50:48	SP - GUARÁ - Próx. Rodovia Anhanguera	Parada do Veículo		Alerta de Software	0	NÃO	-20,4312	-47,8347
	21/08/2024 12:48:48	SP - GUARÁ - Próx. Rodovia Anhanguera	Parada do Veículo		Alerta de Software	0	NÃO	-20,4312	-47,8347
	21/08/2024 12:46:48	SP - GUARÁ - Próx. Rodovia Anhanguera	Parada do Veículo		Alerta de Software	0	NÃO	-20,4312	-47,8346
	21/08/2024 12:44:48	SP - GUARÁ - Próx. Rodovia Anhanguera	Parada do Veículo		Alerta de Software	0	NÃO	-20,4311	-47,8346
	21/08/2024 12:42:48	SP - GUARÁ - Próx. Rodovia Anhanguera	Parada do Veículo		Alerta de Software	0	NÃO	-20,4311	-47,8346
	21/08/2024 12:40:48	SP - GUARÁ - Próx. Rodovia Anhanguera	Parada do Veículo		Alerta de Software	0	NÃO	-20,4311	-47,8346
	21/08/2024 12:38:48	SP - GUARÁ - Próx. Rodovia Anhanguera	Parada do Veículo		Alerta de Software	0	NÃO	-20,4311	-47,8346
	21/08/2024 12:36:48	SP - GUARÁ - Próx. Rodovia Anhanguera	Parada do Veículo		Alerta de Software	0	NÃO	-20,4311	-47,8346
	21/08/2024 12:34:48	SP - GUARÁ - Próx. Rodovia Anhanguera	Parada do Veículo		Alerta de Software	0	NÃO	-20,4311	-47,8346
	21/08/2024 12:32:48	SP - GUARÁ - Próx. Rodovia Anhanguera	Parada do Veículo		Alerta de Software	0	NÃO	-20,4311	-47,8346
	21/08/2024 12:30:48	SP - GUARÁ - Próx. Rodovia Anhanguera	Parada do Veículo		Alerta de Software	0	NÃO	-20,4311	-47,8346
	21/08/2024 12:28:48	SP - GUARÁ - Próx. Rodovia Anhanguera	Parada do Veículo		Alerta de Software	0	NÃO	-20,4311	-47,8346
	21/08/2024 12:26:48	SP - GUARÁ - Próx. Rodovia Anhanguera	Parada do Veículo		Alerta de Software	0	NÃO	-20,4312	-47,8346
	21/08/2024 12:24:48	SP - GUARÁ - Próx. Rodovia Anhanguera	Parada do Veículo		Alerta de Software	0	NÃO	-20,4312	-47,8347
	21/08/2024 12:22:48	SP - GUARÁ - Próx. Rodovia Anhanguera	Parada do Veículo		Alerta de Software	0	NÃO	-20,4312	-47,8347
	21/08/2024 12:20:48	SP - GUARÁ - Próx. Rodovia Anhanguera	Parada do Veículo		Alerta de Software	0	NÃO	-20,4312	-47,8347
	21/08/2024 12:18:48	SP - GUARÁ - Próx. Rodovia Anhanguera	Parada do Veículo		Alerta de Software	0	NÃO	-20,4312	-47,8347

RELATÓRIO ANALÍTICO POR VEÍCULO




































Período: 21/08/2024 00:00:00 à 27/08/2024 23:59:59

Identificador: FWJ4C28 LUIZ SC R 450 2021

Placa: FWJ4C28




- Legenda:**
-  Mensagens enviadas do Veículo (Veículo -> Central)
 -  Mensagens enviadas do Veículo (Controle de Jornada Cliente)
 -  Mensagens enviadas da Central (Central -> Veículo)







































Sentido:	Data e Hora:	Localização:	Mensagem:	Modo Emergência	Tipo Mensagem:	Vel. (Km/h)	Log ?	Latitude	Longitude
	21/08/2024 12:18:42	SP - GUARÁ - Próx. Rodovia Anhanguera	Posição Periódica Lora	LORA	Status	0	NÃO	-20,4312	-47,8347
	21/08/2024 12:16:48	SP - GUARÁ - Próx. Rodovia Anhanguera	Parada do Veículo		Alerta de Software	0	NÃO	-20,4312	-47,8347
	21/08/2024 12:14:48	SP - GUARÁ - Próx. Rodovia Anhanguera	Parada do Veículo		Alerta de Software	0	NÃO	-20,4312	-47,8347
	21/08/2024 12:13:46	SP - GUARÁ - Próx. Rodovia Anhanguera	Ignição desligada		Evento	0	NÃO	-20,4312	-47,8347
	21/08/2024 12:13:46	SP - GUARÁ - Próx. Rodovia Anhanguera	Parada do Veículo		Alerta de Software	0	NÃO	-20,4312	-47,8347
	21/08/2024 12:12:48	SP - GUARÁ - Próx. Rodovia Anhanguera	Ignição ligada		Status	7	NÃO	-20,4308	-47,8352
	21/08/2024 12:11:37	SP - GUARÁ - Próx. Rodovia Anhanguera	Ignição ligada		Evento	0	NÃO	-20,4299	-47,8346
	21/08/2024 12:11:37	SP - GUARÁ - Próx. Rodovia Anhanguera	Parada do Veículo		Alerta de Software	0	NÃO	-20,4299	-47,8346
	21/08/2024 12:10:48	SP - GUARÁ - Próx. Rodovia Anhanguera	Parada do Veículo		Alerta de Software	0	NÃO	-20,4299	-47,8346
	21/08/2024 12:08:48	SP - GUARÁ - Próx. Rodovia Anhanguera	Parada do Veículo		Alerta de Software	0	NÃO	-20,4299	-47,8346
	21/08/2024 12:06:48	SP - GUARÁ - Próx. Rodovia Anhanguera	Parada do Veículo		Alerta de Software	0	NÃO	-20,4299	-47,8346
	21/08/2024 12:04:48	SP - GUARÁ - Próx. Rodovia Anhanguera	Parada do Veículo		Alerta de Software	0	NÃO	-20,4299	-47,8347
	21/08/2024 12:02:48	SP - GUARÁ - Próx. Rodovia Anhanguera	Parada do Veículo		Alerta de Software	0	NÃO	-20,4299	-47,8347
	21/08/2024 12:00:48	SP - GUARÁ - Próx. Rodovia Anhanguera	Parada do Veículo		Alerta de Software	0	NÃO	-20,4299	-47,8347
	21/08/2024 11:59:51	SP - GUARÁ - Próx. Rodovia Anhanguera	Ignição desligada		Evento	0	NÃO	-20,4299	-47,8347
	21/08/2024 11:59:51	SP - GUARÁ - Próx. Rodovia Anhanguera	Parada do Veículo		Alerta de Software	0	NÃO	-20,4299	-47,8347
	21/08/2024 11:58:48	SP - GUARÁ - Próx. Rodovia Anhanguera	Ignição ligada		Status	0	NÃO	-20,4299	-47,8346
	21/08/2024 11:58:48	SP - GUARÁ - Próx. Rodovia Anhanguera	Ignição ligada		Evento	0	NÃO	-20,4299	-47,8346
	21/08/2024 11:58:48	SP - GUARÁ - Próx. Rodovia Anhanguera	Parada do Veículo		Alerta de Software	0	NÃO	-20,4299	-47,8346
	21/08/2024 11:56:48	SP - GUARÁ - Próx. Rodovia Anhanguera	Parada do Veículo		Alerta de Software	0	NÃO	-20,4299	-47,8346
	21/08/2024 11:54:48	SP - GUARÁ - Próx. Rodovia Anhanguera	Parada do Veículo		Alerta de Software	0	NÃO	-20,4299	-47,8346
	21/08/2024 11:52:48	SP - GUARÁ - Próx. Rodovia Anhanguera	Parada do Veículo		Alerta de Software	0	NÃO	-20,4299	-47,8345
	21/08/2024 11:50:48	SP - GUARÁ - Próx. Rodovia Anhanguera	Parada do Veículo		Alerta de Software	0	NÃO	-20,4299	-47,8345
	21/08/2024 11:49:46	SP - GUARÁ - Próx. Rodovia Anhanguera	Ignição desligada		Evento	0	NÃO	-20,4299	-47,8345
	21/08/2024 11:49:46	SP - GUARÁ - Próx. Rodovia Anhanguera	Parada do Veículo		Alerta de Software	0	NÃO	-20,4299	-47,8345
	21/08/2024 11:48:56	SP - GUARÁ - Próx. Rodovia Anhanguera	Ignição ligada		Status	0	NÃO	-20,4300	-47,8344
	21/08/2024 11:48:56	SP - GUARÁ - Próx. Rodovia Anhanguera	Parada do Veículo		Alerta de Software	0	NÃO	-20,4300	-47,8344
	21/08/2024 11:47:01	SP - GUARÁ - Próx. Rodovia Anhanguera	04 PARADA PARA ABASTECIMENTO 04 PARADA PARA ABASTECIMENTO: POSTO: MONTECARLO PREVISAO DE REINICIO HORA: 11:45 ID MOTORISTA: 7200		Macro		NÃO	-20,4298	-47,8341
	21/08/2024 11:46:56	SP - GUARÁ - Próx. Rodovia Anhanguera	Ignição ligada		Status	2	NÃO	-20,4298	-47,8341
	21/08/2024 11:44:56	SP - GUARÁ - Próx. Rodovia Anhanguera	Ignição ligada		Status	34	NÃO	-20,4268	-47,8328
	21/08/2024 11:42:56	SP - GUARÁ - Rodovia Anhanguera	Ignição ligada		Status	58	NÃO	-20,4348	-47,8351
	21/08/2024 11:40:56	SP - GUARÁ - Rodovia Anhanguera	Ignição ligada		Status	59	NÃO	-20,4529	-47,8356
	21/08/2024 11:38:56	SP - GUARÁ - Rodovia Anhanguera	Ignição ligada		Status	64	NÃO	-20,4723	-47,8399
	21/08/2024 11:36:56	SP - GUARÁ - Rodovia Anhanguera	Ignição ligada		Status	71	NÃO	-20,4928	-47,8438
	21/08/2024 11:34:56	SP - GUARÁ - Rodovia Anhanguera	Ignição ligada		Status	51	NÃO	-20,5113	-47,8360

RELATÓRIO ANALÍTICO POR VEÍCULO

Período: 21/08/2024 00:00:00 à 27/08/2024 23:59:59
Identificador: FWJ4C28 LUIZ SC R 450 2021
Placa: FWJ4C28

- Legenda:**
-  Mensagens enviadas do Veículo (Veículo -> Central)
 -  Mensagens enviadas do Veículo (Controle de Jornada Cliente)
 -  Mensagens enviadas da Central (Central -> Veículo)



Sentido:	Data e Hora:	Localização:	Mensagem:	Modo Emergência	Tipo Mensagem:	Vel. (Km/h)	Log ?	Latitude	Longitude
	21/08/2024 11:32:56	SP - SÃO JOAQUIM DA BARRA - Rodovia Anhanguera	Ignição ligada		Status	77	NÃO	-20,5298	-47,8445
	21/08/2024 11:30:56	SP - SÃO JOAQUIM DA BARRA - Rodovia Anhanguera	Ignição ligada		Status	58	NÃO	-20,5462	-47,8568
	21/08/2024 11:28:56	SP - SÃO JOAQUIM DA BARRA - Via Anhanguera	Ignição ligada		Status	62	NÃO	-20,5650	-47,8674
	21/08/2024 11:26:56	SP - SÃO JOAQUIM DA BARRA - Próx. Via Anhanguera	Ignição ligada		Status	76	NÃO	-20,5816	-47,8758
	21/08/2024 11:24:56	SP - SÃO JOAQUIM DA BARRA - Via Anhanguera	Ignição ligada		Status	74	NÃO	-20,6028	-47,8836
	21/08/2024 11:22:56	SP - SÃO JOAQUIM DA BARRA - Rodovia Anhanguera	Ignição ligada		Status	78	NÃO	-20,6262	-47,8825
	21/08/2024 11:20:56	SP - SÃO JOAQUIM DA BARRA - Rodovia Anhanguera	Ignição ligada		Status	65	NÃO	-20,6481	-47,8802
	21/08/2024 11:18:56	SP - ORLÂNDIA - Rodovia Anhanguera	Ignição ligada		Status	55	NÃO	-20,6681	-47,8834
	21/08/2024 11:16:56	SP - ORLÂNDIA - Rodovia Anhanguera	Ignição ligada		Status	58	NÃO	-20,6851	-47,8875
	21/08/2024 11:16:56	SP - ORLÂNDIA - Rodovia Anhanguera	Entrada em Área de Controle 'SP+MG+Rio - Raio 400Km'		Alerta de Software	58	NÃO	-20,6851	-47,8875
	21/08/2024 11:14:56	SP - ORLÂNDIA - Rodovia Anhanguera	Ignição ligada		Status	58	NÃO	-20,7028	-47,8919
	21/08/2024 11:12:56	SP - ORLÂNDIA - Rodovia Anhanguera	Ignição ligada		Status	37	NÃO	-20,7164	-47,8929
	21/08/2024 11:10:56	SP - ORLÂNDIA - Rodovia Anhanguera	Ignição ligada		Status	74	NÃO	-20,7321	-47,8938
	21/08/2024 11:08:56	SP - ORLÂNDIA - Rodovia Anhanguera	Ignição ligada		Status	60	NÃO	-20,7520	-47,8928
	21/08/2024 11:06:56	SP - ORLÂNDIA - Rodovia Anhanguera	Ignição ligada		Status	60	NÃO	-20,7708	-47,8916
	21/08/2024 11:06:56	SP - ORLÂNDIA - Rodovia Anhanguera	Entrada em Área de Controle 'SP+MG+Rio - Raio 400Km'		Alerta de Software	60	NÃO	-20,7708	-47,8916
	21/08/2024 11:04:56	SP - SALES OLIVEIRA - Rodovia Anhanguera	Ignição ligada		Status	71	NÃO	-20,7885	-47,8904
	21/08/2024 11:02:56	SP - SALES OLIVEIRA - Rodovia Anhanguera	Ignição ligada		Status	50	NÃO	-20,8073	-47,8918
	21/08/2024 11:00:56	SP - SALES OLIVEIRA - Rodovia Anhanguera	Ignição ligada		Status	65	NÃO	-20,8210	-47,8929
	21/08/2024 10:58:56	SP - SALES OLIVEIRA - Rodovia Anhanguera	Ignição ligada		Status	75	NÃO	-20,8396	-47,8945
	21/08/2024 10:56:56	SP - SALES OLIVEIRA - Rodovia Anhanguera	Ignição ligada		Status	44	NÃO	-20,8531	-47,8955
	21/08/2024 10:56:56	SP - SALES OLIVEIRA - Rodovia Anhanguera	Entrada em Área de Controle 'SP+MG+Rio - Raio 400Km'		Alerta de Software	44	NÃO	-20,8531	-47,8955
	21/08/2024 10:54:56	SP - SALES OLIVEIRA - Rodovia Anhanguera	Ignição ligada		Status	45	NÃO	-20,8678	-47,8968
	21/08/2024 10:52:56	SP - SALES OLIVEIRA - Rodovia Anhanguera	Ignição ligada		Status	60	NÃO	-20,8869	-47,8964
	21/08/2024 10:50:56	SP - SALES OLIVEIRA - Rodovia Anhanguera	Ignição ligada		Status	61	NÃO	-20,9067	-47,8904
	21/08/2024 10:49:53	SP - JARDINÓPOLIS - Rodovia Anhanguera			Posição Normal	38	NÃO	-20,9144	-47,8880
	21/08/2024 10:48:56	SP - JARDINÓPOLIS - Rodovia Anhanguera	Ignição ligada		Status	75	NÃO	-20,9287	-47,8837
	21/08/2024 10:48:56	SP - JARDINÓPOLIS - Rodovia Anhanguera	Ignição ligada		Status	75	NÃO	-20,9287	-47,8837
	21/08/2024 10:45:56	SP - JARDINÓPOLIS - Rodovia Anhanguera	Ignição ligada		Status	55	NÃO	-20,9434	-47,8788
	21/08/2024 10:43:56	SP - JARDINÓPOLIS - Rodovia Anhanguera	Ignição ligada		Status	76	NÃO	-20,9623	-47,8693
	21/08/2024 10:43:56	SP - JARDINÓPOLIS - Rodovia Anhanguera	Entrada em Área de Controle 'SP+MG+Rio - Raio 400Km'		Alerta de Software	76	NÃO	-20,9623	-47,8693
	21/08/2024 10:41:56	SP - JARDINÓPOLIS - Rodovia Anhanguera	Ignição ligada		Status	60	NÃO	-20,9813	-47,8598
	21/08/2024 10:39:56	SP - JARDINÓPOLIS - Rodovia Anhanguera	Ignição ligada		Status	67	NÃO	-20,9972	-47,8519
	21/08/2024 10:37:56	SP - JARDINÓPOLIS - Rodovia Anhanguera	Ignição ligada		Status	74	NÃO	-21,0092	-47,8458
	21/08/2024 10:35:56	SP - JARDINÓPOLIS - Rodovia Anhanguera	Ignição ligada		Status	75	NÃO	-21,0284	-47,8362
	21/08/2024 10:33:56	SP - JARDINÓPOLIS - Rodovia Anhanguera	Ignição ligada		Status	76	NÃO	-21,0480	-47,8264
	21/08/2024 10:31:56	SP - JARDINÓPOLIS - Rodovia Anhanguera	Ignição ligada		Status	76	NÃO	-21,0640	-47,8167

RELATÓRIO ANALÍTICO POR VEÍCULO

















Período: 21/08/2024 00:00:00 à 27/08/2024 23:59:59

Identificador: FWJ4C28 LUIZ SC R 450 2021

Placa: FWJ4C28




- Legenda:**
-  Mensagens enviadas do Veículo (Veículo -> Central)
 -  Mensagens enviadas do Veículo (Controle de Jornada Cliente)
 -  Mensagens enviadas da Central (Central -> Veículo)







































Sentido:	Data e Hora:	Localização:	Mensagem:	Modo Emergência	Tipo Mensagem:	Vel. (Km/h)	Log ?	Latitude	Longitude
	21/08/2024 10:29:56	SP - RIBEIRÃO PRETO - Rodovia Anhanguera	Ignição ligada		Status	72	NÃO	-21,0823	-47,8020
	21/08/2024 10:27:56	SP - RIBEIRÃO PRETO - Rodovia Anhanguera	Ignição ligada		Status	69	NÃO	-21,1010	-47,7885
	21/08/2024 10:25:56	SP - RIBEIRÃO PRETO - Rodovia Anhanguera	Ignição ligada		Status	65	NÃO	-21,1189	-47,7758
	21/08/2024 10:23:56	SP - RIBEIRÃO PRETO - Rodovia Anhanguera	Ignição ligada		Status	71	NÃO	-21,1359	-47,7637
	21/08/2024 10:21:56	SP - RIBEIRÃO PRETO - Rodovia Anhanguera	Ignição ligada		Status	69	NÃO	-21,1567	-47,7565
	21/08/2024 10:19:56	SP - RIBEIRÃO PRETO - Rodovia Anhanguera	Ignição ligada		Status	71	NÃO	-21,1789	-47,7568
	21/08/2024 10:17:56	SP - RIBEIRÃO PRETO - Rodovia Anhanguera	Ignição ligada		Status	73	NÃO	-21,2017	-47,7580
	21/08/2024 10:15:56	SP - RIBEIRÃO PRETO - Rodovia Anhanguera	Ignição ligada		Status	75	NÃO	-21,2240	-47,7591
	21/08/2024 10:13:56	SP - RIBEIRÃO PRETO - Rodovia Anhanguera	Ignição ligada		Status	72	NÃO	-21,2457	-47,7568
	21/08/2024 10:13:52	SP - RIBEIRÃO PRETO - Rodovia Anhanguera			Posição Normal	73	NÃO	-21,2464	-47,7566
	21/08/2024 10:11:56	SP - RIBEIRÃO PRETO - Rodovia Anhanguera	Ignição ligada		Status	67	NÃO	-21,2684	-47,7560
	21/08/2024 10:09:56	SP - CRAVINHOS - Rodovia Anhanguera	Ignição ligada		Status	65	NÃO	-21,2889	-47,7476
	21/08/2024 10:07:56	SP - CRAVINHOS - Rodovia Anhanguera	Ignição ligada		Status	71	NÃO	-21,3086	-47,7384
	21/08/2024 10:05:56	SP - CRAVINHOS - Rodovia Anhanguera	Ignição ligada		Status	65	NÃO	-21,3279	-47,7293
	21/08/2024 10:03:56	SP - CRAVINHOS - Rodovia Anhanguera	Ignição ligada		Status	36	NÃO	-21,3443	-47,7238
	21/08/2024 10:01:56	SP - CRAVINHOS - Rodovia Anhanguera	Ignição ligada		Status	64	NÃO	-21,3564	-47,7232
	21/08/2024 09:59:56	SP - CRAVINHOS - Rodovia Anhanguera	Ignição ligada		Status	60	NÃO	-21,3723	-47,7114
	21/08/2024 09:57:56	SP - SÃO SIMÃO - Rodovia Anhanguera	Ignição ligada		Status	34	NÃO	-21,3858	-47,7006
	21/08/2024 09:57:56	SP - SÃO SIMÃO - Rodovia Anhanguera	Entrada em Área de Controle 'SP+MG+Rio - Raio 400Km'		Alerta de Software	34	NÃO	-21,3858	-47,7006
	21/08/2024 09:55:56	SP - SÃO SIMÃO - Rodovia Anhanguera	Ignição ligada		Status	75	NÃO	-21,3962	-47,6849
	21/08/2024 09:53:56	SP - SÃO SIMÃO - Rodovia Anhanguera	Ignição ligada		Status	70	NÃO	-21,4068	-47,6701
	21/08/2024 09:51:56	SP - SÃO SIMÃO - Rodovia Anhanguera	Ignição ligada		Status	70	NÃO	-21,4219	-47,6583
	21/08/2024 09:49:56	SP - SÃO SIMÃO - Rodovia Anhanguera	Ignição ligada		Status	71	NÃO	-21,4363	-47,6513
	21/08/2024 09:47:56	SP - SÃO SIMÃO - Rodovia Anhanguera	Ignição ligada		Status	78	NÃO	-21,4585	-47,6442
	21/08/2024 09:45:56	SP - SÃO SIMÃO - Rodovia Anhanguera	Ignição ligada		Status	44	NÃO	-21,4766	-47,6403
	21/08/2024 09:43:56	SP - SÃO SIMÃO - Rodovia Anhanguera	Ignição ligada		Status	73	NÃO	-21,4933	-47,6412
	21/08/2024 09:41:56	SP - SÃO SIMÃO - Rodovia Anhanguera	Ignição ligada		Status	73	NÃO	-21,5146	-47,6425
	21/08/2024 09:39:55	SP - SÃO SIMÃO - Rodovia Anhanguera	Ignição ligada		Status	64	NÃO	-21,5366	-47,6409
	21/08/2024 09:37:55	SP - SÃO SIMÃO - Rodovia Anhanguera	Ignição ligada		Status	59	NÃO	-21,5559	-47,6364
	21/08/2024 09:35:55	SP - SÃO SIMÃO - Rodovia Anhanguera	Ignição ligada		Status	40	NÃO	-21,5702	-47,6314
	21/08/2024 09:33:55	SP - SÃO SIMÃO - Rodovia Anhanguera	Ignição ligada		Status	71	NÃO	-21,5878	-47,6252
	21/08/2024 09:33:55	SP - SÃO SIMÃO - Rodovia Anhanguera	Entrada em Área de Controle 'SP+MG+Rio - Raio 400Km'		Alerta de Software	71	NÃO	-21,5878	-47,6252
	21/08/2024 09:31:55	SP - SANTA RITA DO PASSA QUATRO - Rodovia Anhanguera	Ignição ligada		Status	65	NÃO	-21,6086	-47,6180
	21/08/2024 09:29:55	SP - SANTA RITA DO PASSA QUATRO - Rodovia Anhanguera	Ignição ligada		Status	71	NÃO	-21,6280	-47,6139
	21/08/2024 09:27:55	SP - SANTA RITA DO PASSA QUATRO - Rodovia Anhanguera	Ignição ligada		Status	66	NÃO	-21,6498	-47,6103
	21/08/2024 09:25:55	SP - SANTA RITA DO PASSA QUATRO - Rodovia Anhanguera	Ignição ligada		Status	71	NÃO	-21,6663	-47,6076
	21/08/2024 09:23:55	SP - SANTA RITA DO PASSA QUATRO - Próx. Rodovia Anhanguera	Ignição ligada		Status	65	NÃO	-21,6861	-47,6012

RELATÓRIO ANALÍTICO POR VEÍCULO

Período: 21/08/2024 00:00:00 à 27/08/2024 23:59:59
Identificador: FWJ4C28 LUIZ SC R 450 2021
Placa: FWJ4C28

- Legenda:**
-  Mensagens enviadas do Veículo (Veículo -> Central)
 -  Mensagens enviadas do Veículo (Controle de Jornada Cliente)
 -  Mensagens enviadas da Central (Central -> Veículo)



Sentido:	Data e Hora:	Localização:	Mensagem:	Modo Emergência	Tipo Mensagem:	Vel. (Km/h)	Log ?	Latitude	Longitude
	21/08/2024 09:21:55	SP - SANTA RITA DO PASSA QUATRO - Rodovia Anhanguera	Ignição ligada		Status	30	NÃO	-21,7005	-47,5958
	21/08/2024 09:21:42	SP - SANTA RITA DO PASSA QUATRO - Rodovia Anhanguera			Posição Normal	30	NÃO	-21,7015	-47,5954
	21/08/2024 09:19:55	SP - SANTA RITA DO PASSA QUATRO - Rodovia Anhanguera	Ignição ligada		Status	38	NÃO	-21,7098	-47,5924
	21/08/2024 09:17:55	SP - SANTA RITA DO PASSA QUATRO - Rodovia Anhanguera	Ignição ligada		Status	27	NÃO	-21,7179	-47,5894
	21/08/2024 09:17:55	SP - SANTA RITA DO PASSA QUATRO - Rodovia Anhanguera	Entrada em Área de Controle 'SP+MG+Rio - Raio 400Km'		Alerta de Software	27	NÃO	-21,7179	-47,5894
	21/08/2024 09:17:23	SP - SANTA RITA DO PASSA QUATRO - Rodovia Anhanguera			Posição Normal	37	NÃO	-21,7203	-47,5886
	21/08/2024 09:15:55	SP - SANTA RITA DO PASSA QUATRO - Rodovia Anhanguera	Ignição ligada		Status	74	NÃO	-21,7305	-47,5849
	21/08/2024 09:13:55	SP - SANTA RITA DO PASSA QUATRO - Rodovia Anhanguera	Ignição ligada		Status	64	NÃO	-21,7490	-47,5720
	21/08/2024 09:12:51	SP - SANTA RITA DO PASSA QUATRO - Rodovia Anhanguera			Posição Normal	60	NÃO	-21,7569	-47,5626
	21/08/2024 09:11:55	SP - SANTA RITA DO PASSA QUATRO - Rodovia Anhanguera	Ignição ligada		Status	63	NÃO	-21,7615	-47,5567
	21/08/2024 09:09:55	SP - SANTA RITA DO PASSA QUATRO - Rodovia Anhanguera	Ignição ligada		Status	56	NÃO	-21,7751	-47,5393
	21/08/2024 09:07:55	SP - SANTA RITA DO PASSA QUATRO - Rodovia Anhanguera	Ignição ligada		Status	31	NÃO	-21,7835	-47,5286
	21/08/2024 09:05:55	SP - SANTA RITA DO PASSA QUATRO - Rodovia Anhanguera	Ignição ligada		Status	75	NÃO	-21,7912	-47,5188
	21/08/2024 09:03:55	SP - PORTO FERREIRA - Rodovia Anhanguera	Ignição ligada		Status	67	NÃO	-21,8051	-47,5030
	21/08/2024 09:01:55	SP - PORTO FERREIRA - Rodovia Anhanguera	Ignição ligada		Status	75	NÃO	-21,8246	-47,4953
	21/08/2024 08:59:55	SP - PORTO FERREIRA - Rodovia Anhanguera	Ignição ligada		Status	77	NÃO	-21,8471	-47,4951
	21/08/2024 08:57:55	SP - PORTO FERREIRA - Rodovia Anhanguera	Ignição ligada		Status	76	NÃO	-21,8679	-47,4901
	21/08/2024 08:55:55	SP - PORTO FERREIRA - Rodovia Anhanguera	Ignição ligada		Status	58	NÃO	-21,8884	-47,4831
	21/08/2024 08:53:55	SP - PORTO FERREIRA - Rodovia Anhanguera	Ignição ligada		Status	58	NÃO	-21,9084	-47,4763
	21/08/2024 08:51:55	SP - PIRASSUNUNGA - Rodovia Anhanguera	Ignição ligada		Status	73	NÃO	-21,9274	-47,4698
	21/08/2024 08:49:55	SP - PIRASSUNUNGA - Rodovia Anhanguera	Ignição ligada		Status	64	NÃO	-21,9473	-47,4631
	21/08/2024 08:47:55	SP - PIRASSUNUNGA - Rodovia Anhanguera	Ignição ligada		Status	59	NÃO	-21,9625	-47,4579
	21/08/2024 08:45:55	SP - PIRASSUNUNGA - Rodovia Anhanguera	Ignição ligada		Status	39	NÃO	-21,9795	-47,4521
	21/08/2024 08:43:55	SP - PIRASSUNUNGA - Rodovia Anhanguera	Ignição ligada		Status	78	NÃO	-21,9938	-47,4472
	21/08/2024 08:43:55	SP - PIRASSUNUNGA - Rodovia Anhanguera	Entrada em Área de Controle 'SP+MG+Rio - Raio 400Km'		Alerta de Software	78	NÃO	-21,9938	-47,4472
	21/08/2024 08:41:55	SP - PIRASSUNUNGA - Rodovia Anhanguera	Ignição ligada		Status	70	NÃO	-22,0151	-47,4399
	21/08/2024 08:39:55	SP - PIRASSUNUNGA - Rodovia Anhanguera	Ignição ligada		Status	40	NÃO	-22,0348	-47,4331
	21/08/2024 08:37:55	SP - PIRASSUNUNGA - Rodovia Deputado Ciro Albuquerque	Ignição ligada		Status	51	NÃO	-22,0332	-47,4219
	21/08/2024 08:35:55	SP - PIRASSUNUNGA - Rodovia Deputado Ciro Albuquerque	Ignição ligada		Status	58	NÃO	-22,0234	-47,4078
	21/08/2024 08:33:55	SP - PIRASSUNUNGA - Rodovia Deputado Ciro Albuquerque	Ignição ligada		Status	60	NÃO	-22,0105	-47,3954
	21/08/2024 08:31:54	SP - PIRASSUNUNGA - Rodovia Deputado Ciro Albuquerque	Ignição ligada		Status	65	NÃO	-22,0095	-47,3734
	21/08/2024 08:31:54	SP - PIRASSUNUNGA - Rodovia Deputado Ciro Albuquerque	Entrada em Área de Controle 'SP+MG+Rio - Raio 400Km'		Alerta de Software	65	NÃO	-22,0095	-47,3734
	21/08/2024 08:29:54	SP - PIRASSUNUNGA - Rodovia Deputado Ciro Albuquerque	Ignição ligada		Status	72	NÃO	-22,0089	-47,3502
	21/08/2024 08:27:54	SP - PIRASSUNUNGA - Rodovia Deputado Ciro Albuquerque	Ignição ligada		Status	70	NÃO	-22,0084	-47,3270
	21/08/2024 08:27:54	SP - PIRASSUNUNGA - Rodovia Deputado Ciro Albuquerque	Entrada em Área de Controle 'SP+MG+Rio - Raio 400Km'		Alerta de Software	70	NÃO	-22,0084	-47,3270
	21/08/2024 08:25:54	SP - PIRASSUNUNGA - Rodovia Deputado Ciro Albuquerque	Ignição ligada		Status	76	NÃO	-22,0077	-47,3042
	21/08/2024 08:23:54	SP - PIRASSUNUNGA - Rodovia Deputado Ciro Albuquerque	Ignição ligada		Status	73	NÃO	-22,0078	-47,2796

RELATÓRIO ANALÍTICO POR VEÍCULO






































Período: 21/08/2024 00:00:00 à 27/08/2024 23:59:59

Identificador: FWJ4C28 LUIZ SC R 450 2021

Placa: FWJ4C28

- Legenda:**
-  Mensagens enviadas do Veículo (Veículo -> Central)
 -  Mensagens enviadas do Veículo (Controle de Jornada Cliente)
 -  Mensagens enviadas da Central (Central -> Veículo)






Sentido:	Data e Hora:	Localização:	Mensagem:	Modo Emergência	Tipo Mensagem:	Vel. (Km/h)	Log ?	Latitude	Longitude
	21/08/2024 08:21:54	SP - PIRASSUNUNGA - Rodovia Deputado Ciro Albuquerque	Ignição ligada		Status	74	NÃO	-22,0085	-47,2545
	21/08/2024 08:21:54	SP - PIRASSUNUNGA - Rodovia Deputado Ciro Albuquerque	Entrada em Área de Controle 'SP+MG+Rio - Raio 400Km'		Alerta de Software	74	NÃO	-22,0085	-47,2545
	21/08/2024 08:21:18	SP - PIRASSUNUNGA - Rodovia Deputado Ciro Albuquerque			Posição Normal	75	NÃO	-22,0087	-47,2472
	21/08/2024 08:21:18	SP - PIRASSUNUNGA - Rodovia Deputado Ciro Albuquerque	Entrada em Área de Controle 'SP+MG+Rio - Raio 400Km'		Alerta de Software	75	NÃO	-22,0087	-47,2472
	21/08/2024 08:19:54	SP - PIRASSUNUNGA - Próx. Rodovia Deputado Ciro Albuquerque	Ignição ligada		Status	29	NÃO	-22,0090	-47,2242
	21/08/2024 08:19:54	SP - PIRASSUNUNGA - Rodovia Deputado Ciro Albuquerque	Ignição ligada		Status	29	NÃO	-22,0092	-47,2242
	21/08/2024 08:19:54	SP - PIRASSUNUNGA - Próx. Rodovia Deputado Ciro Albuquerque	Entrada em Área de Controle 'SP+MG+Rio - Raio 400Km'		Alerta de Software	29	NÃO	-22,0090	-47,2242
	21/08/2024 08:18:26	SP - PIRASSUNUNGA - Rodovia Deputado Ciro Albuquerque	Ignição ligada	LORA	Status	31	NÃO	-22,0092	-47,2217
	21/08/2024 08:18:26	SP - PIRASSUNUNGA - Rodovia Deputado Ciro Albuquerque	Posição Periódica Lora	LORA	Status	31	NÃO	-22,0092	-47,2217
	21/08/2024 08:16:54	SP - AGUAÍ - Rodovia Deputado Cyro Albuquerque	Ignição ligada		Status	76	NÃO	-22,0096	-47,2107
	21/08/2024 08:14:54	SP - AGUAÍ - Rodovia Deputado Cyro Albuquerque	Ignição ligada		Status	71	NÃO	-22,0102	-47,1880
	21/08/2024 08:14:23	SP - AGUAÍ - Rodovia Deputado Cyro Albuquerque			Posição Normal	59	NÃO	-22,0103	-47,1824
	21/08/2024 08:12:54	SP - AGUAÍ - Rodovia Deputado Cyro Albuquerque	Ignição ligada		Status	72	NÃO	-22,0107	-47,1685
	21/08/2024 08:12:54	SP - AGUAÍ - Rodovia Deputado Cyro Albuquerque	Entrada em Área de Controle 'SP+MG+Rio - Raio 400Km'		Alerta de Software	72	NÃO	-22,0107	-47,1685
	21/08/2024 08:10:54	SP - AGUAÍ - Rodovia Deputado Cyro Albuquerque	Ignição ligada		Status	76	NÃO	-22,0109	-47,1452
	21/08/2024 08:10:54	SP - AGUAÍ - Rodovia Deputado Cyro Albuquerque	Entrada em Área de Controle 'SP+MG+Rio - Raio 400Km'		Alerta de Software	76	NÃO	-22,0109	-47,1452
	21/08/2024 08:09:26	SP - AGUAÍ - Rodovia Deputado Cyro Albuquerque			Posição Normal	67	NÃO	-22,0131	-47,1276
	21/08/2024 08:08:54	SP - AGUAÍ - Rodovia Deputado Cyro Albuquerque	Ignição ligada		Status	76	NÃO	-22,0175	-47,1107
	21/08/2024 08:08:54	SP - AGUAÍ - Rodovia Deputado Cyro Albuquerque	Ignição ligada		Status	76	NÃO	-22,0175	-47,1107
	21/08/2024 08:05:54	SP - AGUAÍ - Rodovia Deputado Cyro Albuquerque	Ignição ligada		Status	69	NÃO	-22,0287	-47,0915
	21/08/2024 08:03:54	SP - AGUAÍ - Rodovia Deputado Cyro Albuquerque	Ignição ligada		Status	65	NÃO	-22,0370	-47,0719
	21/08/2024 08:03:54	SP - AGUAÍ - Rodovia Deputado Cyro Albuquerque	Entrada em Área de Controle 'SP+MG+Rio - Raio 400Km'		Alerta de Software	65	NÃO	-22,0370	-47,0719
	21/08/2024 08:01:54	SP - AGUAÍ - Rodovia Deputado Cyro Albuquerque	Ignição ligada		Status	62	NÃO	-22,0414	-47,0499
	21/08/2024 07:59:54	SP - AGUAÍ - Rodovia Deputado Cyro Albuquerque	Ignição ligada		Status	67	NÃO	-22,0455	-47,0292
	21/08/2024 07:59:54	SP - AGUAÍ - Rodovia Deputado Cyro Albuquerque	Entrada em Área de Controle 'SP+MG+Rio - Raio 400Km'		Alerta de Software	67	NÃO	-22,0455	-47,0292
	21/08/2024 07:57:54	SP - AGUAÍ - Rodovia Deputado Cyro Albuquerque	Ignição ligada		Status	69	NÃO	-22,0506	-47,0071
	21/08/2024 07:55:54	SP - AGUAÍ - Rodovia Deputado Cyro Albuquerque	Ignição ligada		Status	68	NÃO	-22,0580	-46,9958
	21/08/2024 07:55:54	SP - AGUAÍ - Rodovia Deputado Cyro Albuquerque	Entrada em Área de Controle 'SP+MG+Rio - Raio 400Km'		Alerta de Software	68	NÃO	-22,0580	-46,9958
	21/08/2024 07:53:54	SP - AGUAÍ - Rodovia Deputado Cyro Albuquerque	Ignição ligada		Status	50	NÃO	-22,0686	-46,9799
	21/08/2024 07:51:54	SP - AGUAÍ - Rodovia Vereador Rubens Leme Asprino	Ignição ligada		Status	64	NÃO	-22,0626	-46,9622
	21/08/2024 07:51:54	SP - AGUAÍ - Rodovia Vereador Rubens Leme Asprino	Entrada em Área de Controle 'SP+MG+Rio - Raio 400Km'		Alerta de Software	64	NÃO	-22,0626	-46,9622
	21/08/2024 07:49:54	SP - AGUAÍ - Rodovia Vereador Rubens Leme Asprino	Ignição ligada		Status	57	NÃO	-22,0527	-46,9445
	21/08/2024 07:49:54	SP - AGUAÍ - Rodovia Vereador Rubens Leme Asprino	Entrada em Área de Controle 'SP+MG+Rio - Raio 400Km'		Alerta de Software	57	NÃO	-22,0527	-46,9445
	21/08/2024 07:47:54	SP - AGUAÍ - Próx. Rodovia Vereador Rubens Leme Asprino	Ignição ligada		Status	75	NÃO	-22,0423	-46,9262
	21/08/2024 07:45:54	SP - AGUAÍ - Rodovia Vereador Rubens Leme Asprino	Ignição ligada		Status	77	NÃO	-22,0333	-46,9068
	21/08/2024 07:45:54	SP - AGUAÍ - Rodovia Vereador Rubens Leme Asprino	Entrada em Área de Controle 'SP+MG+Rio - Raio 400Km'		Alerta de Software	77	NÃO	-22,0333	-46,9068
	21/08/2024 07:43:54	SP - AGUAÍ - Rodovia Vereador Rubens Leme Asprino	Ignição ligada		Status	64	NÃO	-22,0255	-46,8840

RELATÓRIO ANALÍTICO POR VEÍCULO


































Período: 21/08/2024 00:00:00 à 27/08/2024 23:59:59

Identificador: FWJ4C28 LUIZ SC R 450 2021

Placa: FWJ4C28

- Legenda:**
-  Mensagens enviadas do Veículo (Veículo -> Central)
 -  Mensagens enviadas do Veículo (Controle de Jornada Cliente)
 -  Mensagens enviadas da Central (Central -> Veículo)



Sentido:	Data e Hora:	Localização:	Mensagem:	Modo Emergência	Tipo Mensagem:	Vel. (Km/h)	Log ?	Latitude	Longitude
	21/08/2024 07:43:54	SP - AGUAÍ - Rodovia Vereador Rubens Leme Asprino	Entrada em Área de Controle 'SP+MG+Rio - Raio 400Km'		Alerta de Software	64	NÃO	-22,0255	-46,8840
	21/08/2024 07:41:54	SP - SÃO JOÃO DA BOA VISTA - Rodovia Dom Tomás Vaquero	Ignição ligada		Status	50	NÃO	-22,0204	-46,8692
	21/08/2024 07:39:54	SP - SÃO JOÃO DA BOA VISTA - Rodovia Dom Tomás Vaquero	Ignição ligada		Status	32	NÃO	-22,0138	-46,8506
	21/08/2024 07:39:54	SP - SÃO JOÃO DA BOA VISTA - Rodovia Dom Tomás Vaquero	Entrada em Área de Controle 'SP+MG+Rio - Raio 400Km'		Alerta de Software	32	NÃO	-22,0138	-46,8506
	21/08/2024 07:37:54	SP - SÃO JOÃO DA BOA VISTA - Rodovia Dom Tomás Vaquero	Ignição ligada		Status	76	NÃO	-22,0071	-46,8341
	21/08/2024 07:36:04	SP - SÃO JOÃO DA BOA VISTA - Rodovia Dom Tomás Vaquero			Posição Normal	71	NÃO	-21,9982	-46,8147
	21/08/2024 07:35:54	SP - SÃO JOÃO DA BOA VISTA - Rodovia Dom Tomás Vaquero	Ignição ligada		Status	69	NÃO	-21,9973	-46,8129
	21/08/2024 07:33:54	SP - SÃO JOÃO DA BOA VISTA - Avenida Marginal I	Ignição ligada		Status	59	NÃO	-21,9919	-46,7935
	21/08/2024 07:31:54	SP - SÃO JOÃO DA BOA VISTA - Rodovia Governador Dr. Adhemar P. de Barros	Ignição ligada		Status	66	NÃO	-21,9778	-46,7812
	21/08/2024 07:29:54	SP - SÃO JOÃO DA BOA VISTA - Rodovia Governador Dr. Adhemar P. de Barros	Ignição ligada		Status	68	NÃO	-21,9768	-46,7606
	21/08/2024 07:27:54	SP - SÃO JOÃO DA BOA VISTA - Rodovia Governador Dr. Adhemar P. de Barros	Ignição ligada		Status	66	NÃO	-21,9711	-46,7434
	21/08/2024 07:25:54	SP - SÃO JOÃO DA BOA VISTA - Rodovia Governador Dr. Adhemar P. de Barros	Ignição ligada		Status	61	NÃO	-21,9537	-46,7296
	21/08/2024 07:23:54	SP - ÁGUAS DA PRATA - Rodovia Governador Dr. Adhemar P. de Barros	Ignição ligada		Status	31	NÃO	-21,9475	-46,7191
	21/08/2024 07:21:54	SP - ÁGUAS DA PRATA - Rodovia Governador Dr. Adhemar P. de Barros	Ignição ligada		Status	25	NÃO	-21,9418	-46,7159
	21/08/2024 07:19:54	SP - ÁGUAS DA PRATA - Avenida Washington Luiz	Ignição ligada		Status	16	NÃO	-21,9359	-46,7163
	21/08/2024 07:17:54	SP - ÁGUAS DA PRATA - Próx. Rodovia Governador Dr. Adhemar P. de Barros	Ignição ligada		Status	51	NÃO	-21,9338	-46,7097
	21/08/2024 07:15:54	SP - ÁGUAS DA PRATA - Rodovia Governador Dr. Adhemar P. de Barros	Ignição ligada		Status	47	NÃO	-21,9340	-46,6961
	21/08/2024 07:13:54	SP - ÁGUAS DA PRATA - Rodovia Governador Dr. Adhemar P. de Barros	Ignição ligada		Status	49	NÃO	-21,9202	-46,6979
	21/08/2024 07:11:54	SP - ÁGUAS DA PRATA - Rodovia Governador Dr. Adhemar P. de Barros	Ignição ligada		Status	61	NÃO	-21,9022	-46,6968
	21/08/2024 07:09:54	SP - ÁGUAS DA PRATA - Rodovia Governador Dr. Adhemar P. de Barros	Ignição ligada		Status	57	NÃO	-21,8852	-46,7001
	21/08/2024 07:07:54	SP - ÁGUAS DA PRATA - Rodovia Governador Dr. Adhemar P. de Barros	Ignição ligada		Status	68	NÃO	-21,8725	-46,6920
	21/08/2024 07:05:54	SP - ÁGUAS DA PRATA - Rodovia Governador Dr. Adhemar P. de Barros	Ignição ligada		Status	66	NÃO	-21,8573	-46,6858
	21/08/2024 07:05:03	SP - ÁGUAS DA PRATA - Rodovia Governador Dr. Adhemar P. de Barros			Posição Normal	71	NÃO	-21,8487	-46,6847
	21/08/2024 07:05:03	SP - ÁGUAS DA PRATA - Rodovia Governador Dr. Adhemar P. de Barros	Entrada em Área de Controle 'SP+MG+Rio - Raio 400Km'		Alerta de Software	71	NÃO	-21,8487	-46,6847
	21/08/2024 07:03:54	MG - POÇOS DE CALDAS - BR-267	Ignição ligada		Status	36	NÃO	-21,8438	-46,6791
	21/08/2024 07:01:54	MG - POÇOS DE CALDAS - BR-267	Ignição ligada		Status	50	NÃO	-21,8390	-46,6755
	21/08/2024 07:01:54	MG - POÇOS DE CALDAS - BR-267	Ignição ligada		Status	50	NÃO	-21,8391	-46,6756
	21/08/2024 07:00:54	MG - POÇOS DE CALDAS - BR-267	Ignição ligada		Status	51	NÃO	-21,8240	-46,6704
	21/08/2024 06:58:54	MG - POÇOS DE CALDAS - BR-267	Ignição ligada		Status	56	SIM	-21,8117	-46,6580
	21/08/2024 06:56:54	MG - POÇOS DE CALDAS - Avenida João Pinheiro	Ignição ligada		Status	48	NÃO	-21,7968	-46,6461
	21/08/2024 06:54:54	MG - POÇOS DE CALDAS - Próx. Avenida João Pinheiro	Ignição ligada		Status	54	NÃO	-21,7855	-46,6393
	21/08/2024 06:52:54	MG - POÇOS DE CALDAS - Avenida João Pinheiro	Ignição ligada		Status	36	NÃO	-21,7779	-46,6258
	21/08/2024 06:50:54	MG - POÇOS DE CALDAS - Próx. Avenida Mansur Frayha	Ignição ligada		Status	34	NÃO	-21,7745	-46,6143

RELATÓRIO ANALÍTICO POR VEÍCULO










Período: 21/08/2024 00:00:00 à 27/08/2024 23:59:59

Identificador: FWJ4C28 LUIZ SC R 450 2021

Placa: FWJ4C28

- Legenda:**
-  Mensagens enviadas do Veículo (Veículo -> Central)
 -  Mensagens enviadas do Veículo (Controle de Jornada Cliente)
 -  Mensagens enviadas da Central (Central -> Veículo)



Sentido:	Data e Hora:	Localização:	Mensagem:	Modo Emergência	Tipo Mensagem:	Vel. (Km/h)	Log ?	Latitude	Longitude
	21/08/2024 06:48:54	MG - POÇOS DE CALDAS - Avenida Mansur Frayha	Ignição ligada		Status	28	NÃO	-21,7759	-46,6062
	21/08/2024 06:46:54	MG - POÇOS DE CALDAS - Próx. Avenida Chafik Frahya	Ignição ligada		Status	9	NÃO	-21,7770	-46,6080
	21/08/2024 06:44:54	MG - POÇOS DE CALDAS - Próx. Avenida Chafik Frahya	Ignição ligada		Status	0	NÃO	-21,7776	-46,6080
	21/08/2024 06:44:54	MG - POÇOS DE CALDAS - Próx. Avenida Chafik Frahya	Parada do Veículo		Alerta de Software	0	NÃO	-21,7776	-46,6080
	21/08/2024 06:44:27	MENSAGEM ENVIADA PELA CENTRAL Enviada por: Quesia5405	Desligar Sirene		Comando		-		
	21/08/2024 06:44:21	MENSAGEM ENVIADA PELA CENTRAL Enviada por: Quesia5405	Desligar Bloqueio		Comando		-		
	21/08/2024 06:42:54	MG - POÇOS DE CALDAS - Próx. Avenida Chafik Frahya	Ignição ligada		Status	0	NÃO	-21,7776	-46,6080
	21/08/2024 06:42:54	MG - POÇOS DE CALDAS - Próx. Avenida Chafik Frahya	A sirene está ligada		Status	0	NÃO	-21,7776	-46,6080
	21/08/2024 06:42:54	MG - POÇOS DE CALDAS - Próx. Avenida Chafik Frahya	O veículo está bloqueado		Status	0	NÃO	-21,7776	-46,6080
	21/08/2024 06:42:54	MG - POÇOS DE CALDAS - Próx. Avenida Chafik Frahya	A sirene está ligada		Alerta de Software	0	NÃO	-21,7776	-46,6080
	21/08/2024 06:42:54	MG - POÇOS DE CALDAS - Próx. Avenida Chafik Frahya	Parada do Veículo		Alerta de Software	0	NÃO	-21,7776	-46,6080
	21/08/2024 06:40:54	MG - POÇOS DE CALDAS - Próx. Avenida Chafik Frahya	Ignição ligada		Status	0	NÃO	-21,7776	-46,6080
	21/08/2024 06:40:54	MG - POÇOS DE CALDAS - Próx. Avenida Chafik Frahya	A sirene está ligada		Status	0	NÃO	-21,7776	-46,6080
	21/08/2024 06:40:54	MG - POÇOS DE CALDAS - Próx. Avenida Chafik Frahya	O veículo está bloqueado		Status	0	NÃO	-21,7776	-46,6080
	21/08/2024 06:40:54	MG - POÇOS DE CALDAS - Próx. Avenida Chafik Frahya	A sirene está ligada		Alerta de Software	0	NÃO	-21,7776	-46,6080
	21/08/2024 06:40:54	MG - POÇOS DE CALDAS - Próx. Avenida Chafik Frahya	Parada do Veículo		Alerta de Software	0	NÃO	-21,7776	-46,6080
	21/08/2024 06:38:54	MG - POÇOS DE CALDAS - Próx. Avenida Chafik Frahya	Ignição ligada		Status	0	NÃO	-21,7776	-46,6080
	21/08/2024 06:38:54	MG - POÇOS DE CALDAS - Próx. Avenida Chafik Frahya	A sirene está ligada		Status	0	NÃO	-21,7776	-46,6080
	21/08/2024 06:38:54	MG - POÇOS DE CALDAS - Próx. Avenida Chafik Frahya	O veículo está bloqueado		Status	0	NÃO	-21,7776	-46,6080
	21/08/2024 06:38:54	MG - POÇOS DE CALDAS - Próx. Avenida Chafik Frahya	A sirene está ligada		Alerta de Software	0	NÃO	-21,7776	-46,6080
	21/08/2024 06:38:54	MG - POÇOS DE CALDAS - Próx. Avenida Chafik Frahya	Parada do Veículo		Alerta de Software	0	NÃO	-21,7776	-46,6080
	21/08/2024 06:36:54	MG - POÇOS DE CALDAS - Próx. Avenida Chafik Frahya	Ignição ligada		Status	0	NÃO	-21,7776	-46,6080
	21/08/2024 06:36:54	MG - POÇOS DE CALDAS - Próx. Avenida Chafik Frahya	A sirene está ligada		Status	0	NÃO	-21,7776	-46,6080
	21/08/2024 06:36:54	MG - POÇOS DE CALDAS - Próx. Avenida Chafik Frahya	O veículo está bloqueado		Status	0	NÃO	-21,7776	-46,6080
	21/08/2024 06:36:54	MG - POÇOS DE CALDAS - Próx. Avenida Chafik Frahya	A sirene está ligada		Alerta de Software	0	NÃO	-21,7776	-46,6080
	21/08/2024 06:36:54	MG - POÇOS DE CALDAS - Próx. Avenida Chafik Frahya	Parada do Veículo		Alerta de Software	0	NÃO	-21,7776	-46,6080
	21/08/2024 06:34:54	MG - POÇOS DE CALDAS - Próx. Avenida Chafik Frahya	Ignição ligada		Status	0	NÃO	-21,7776	-46,6080
	21/08/2024 06:34:54	MG - POÇOS DE CALDAS - Próx. Avenida Chafik Frahya	A sirene está ligada		Status	0	NÃO	-21,7776	-46,6080
	21/08/2024 06:34:54	MG - POÇOS DE CALDAS - Próx. Avenida Chafik Frahya	O veículo está bloqueado		Status	0	NÃO	-21,7776	-46,6080
	21/08/2024 06:34:54	MG - POÇOS DE CALDAS - Próx. Avenida Chafik Frahya	A sirene está ligada		Alerta de Software	0	NÃO	-21,7776	-46,6080
	21/08/2024 06:34:54	MG - POÇOS DE CALDAS - Próx. Avenida Chafik Frahya	Parada do Veículo		Alerta de Software	0	NÃO	-21,7776	-46,6080
	21/08/2024 06:32:54	MG - POÇOS DE CALDAS - Próx. Avenida Chafik Frahya	Ignição ligada		Status	0	NÃO	-21,7776	-46,6080
	21/08/2024 06:32:54	MG - POÇOS DE CALDAS - Próx. Avenida Chafik Frahya	A sirene está ligada		Status	0	NÃO	-21,7776	-46,6080
	21/08/2024 06:32:54	MG - POÇOS DE CALDAS - Próx. Avenida Chafik Frahya	O veículo está bloqueado		Status	0	NÃO	-21,7776	-46,6080
	21/08/2024 06:32:54	MG - POÇOS DE CALDAS - Próx. Avenida Chafik Frahya	A sirene está ligada		Alerta de Software	0	NÃO	-21,7776	-46,6080
	21/08/2024 06:32:54	MG - POÇOS DE CALDAS - Próx. Avenida Chafik Frahya	Parada do Veículo		Alerta de Software	0	NÃO	-21,7776	-46,6080
	21/08/2024 06:30:54	MG - POÇOS DE CALDAS - Próx. Avenida Chafik Frahya	Ignição ligada		Status	0	NÃO	-21,7776	-46,6080

RELATÓRIO ANALÍTICO POR VEÍCULO



































Período: 21/08/2024 00:00:00 à 27/08/2024 23:59:59

Identificador: FWJ4C28 LUIZ SC R 450 2021

Placa: FWJ4C28

- Legenda:**
-  Mensagens enviadas do Veículo (Veículo -> Central)
 -  Mensagens enviadas do Veículo (Controle de Jornada Cliente)
 -  Mensagens enviadas da Central (Central -> Veículo)



Sentido:	Data e Hora:	Localização:	Mensagem:	Modo Emergência	Tipo Mensagem:	Vel. (Km/h)	Log ?	Latitude	Longitude
	21/08/2024 06:30:54	MG - POÇOS DE CALDAS - Próx. Avenida Chafik Frahya	A sirene está ligada		Status	0	NÃO	-21,7776	-46,6080
	21/08/2024 06:30:54	MG - POÇOS DE CALDAS - Próx. Avenida Chafik Frahya	O veículo está bloqueado		Status	0	NÃO	-21,7776	-46,6080
	21/08/2024 06:30:54	MG - POÇOS DE CALDAS - Próx. Avenida Chafik Frahya	A sirene está ligada		Alerta de Software	0	NÃO	-21,7776	-46,6080
	21/08/2024 06:30:54	MG - POÇOS DE CALDAS - Próx. Avenida Chafik Frahya	Parada do Veículo		Alerta de Software	0	NÃO	-21,7776	-46,6080
	21/08/2024 06:28:54	MG - POÇOS DE CALDAS - Próx. Avenida Chafik Frahya	Ignição ligada		Status	0	NÃO	-21,7776	-46,6080
	21/08/2024 06:28:54	MG - POÇOS DE CALDAS - Próx. Avenida Chafik Frahya	A sirene está ligada		Status	0	NÃO	-21,7776	-46,6080
	21/08/2024 06:28:54	MG - POÇOS DE CALDAS - Próx. Avenida Chafik Frahya	O veículo está bloqueado		Status	0	NÃO	-21,7776	-46,6080
	21/08/2024 06:28:54	MG - POÇOS DE CALDAS - Próx. Avenida Chafik Frahya	A sirene está ligada		Alerta de Software	0	NÃO	-21,7776	-46,6080
	21/08/2024 06:28:54	MG - POÇOS DE CALDAS - Próx. Avenida Chafik Frahya	Parada do Veículo		Alerta de Software	0	NÃO	-21,7776	-46,6080
	21/08/2024 06:27:43	MG - POÇOS DE CALDAS - Próx. Avenida Chafik Frahya	02 INICIO DE VIAGEM CARREGADO BR RISK 02 INICIO DE VIAGEM CARREGADO BR RISK: CONDUTOR:CARLOS DDD:62 TELEFONE:981943379 ID MOTORISTA:7200		Macro		NÃO	-21,7776	-46,6080
	21/08/2024 06:27:43	MG - POÇOS DE CALDAS - Próx. Avenida Chafik Frahya	A sirene está ligada		Alerta de Software		NÃO	-21,7776	-46,6080
	21/08/2024 06:26:54	MG - POÇOS DE CALDAS - Próx. Avenida Chafik Frahya	Ignição ligada		Status	0	NÃO	-21,7776	-46,6080
	21/08/2024 06:26:54	MG - POÇOS DE CALDAS - Próx. Avenida Chafik Frahya	A sirene está ligada		Status	0	NÃO	-21,7776	-46,6080
	21/08/2024 06:26:54	MG - POÇOS DE CALDAS - Próx. Avenida Chafik Frahya	O veículo está bloqueado		Status	0	NÃO	-21,7776	-46,6080
	21/08/2024 06:26:54	MG - POÇOS DE CALDAS - Próx. Avenida Chafik Frahya	A sirene está ligada		Alerta de Software	0	NÃO	-21,7776	-46,6080
	21/08/2024 06:26:54	MG - POÇOS DE CALDAS - Próx. Avenida Chafik Frahya	Parada do Veículo		Alerta de Software	0	NÃO	-21,7776	-46,6080
	21/08/2024 06:24:54	MG - POÇOS DE CALDAS - Próx. Avenida Chafik Frahya	Ignição ligada		Status	0	NÃO	-21,7776	-46,6080
	21/08/2024 06:24:54	MG - POÇOS DE CALDAS - Próx. Avenida Chafik Frahya	A sirene está ligada		Status	0	NÃO	-21,7776	-46,6080
	21/08/2024 06:24:54	MG - POÇOS DE CALDAS - Próx. Avenida Chafik Frahya	O veículo está bloqueado		Status	0	NÃO	-21,7776	-46,6080
	21/08/2024 06:24:54	MG - POÇOS DE CALDAS - Próx. Avenida Chafik Frahya	A sirene está ligada		Alerta de Software	0	NÃO	-21,7776	-46,6080
	21/08/2024 06:24:54	MG - POÇOS DE CALDAS - Próx. Avenida Chafik Frahya	Parada do Veículo		Alerta de Software	0	NÃO	-21,7776	-46,6080
	21/08/2024 06:22:54	MG - POÇOS DE CALDAS - Próx. Avenida Chafik Frahya	Ignição ligada		Status	0	NÃO	-21,7776	-46,6080
	21/08/2024 06:22:54	MG - POÇOS DE CALDAS - Próx. Avenida Chafik Frahya	A sirene está ligada		Status	0	NÃO	-21,7776	-46,6080
	21/08/2024 06:22:54	MG - POÇOS DE CALDAS - Próx. Avenida Chafik Frahya	O veículo está bloqueado		Status	0	NÃO	-21,7776	-46,6080
	21/08/2024 06:22:54	MG - POÇOS DE CALDAS - Próx. Avenida Chafik Frahya	A sirene está ligada		Alerta de Software	0	NÃO	-21,7776	-46,6080
	21/08/2024 06:22:54	MG - POÇOS DE CALDAS - Próx. Avenida Chafik Frahya	Parada do Veículo		Alerta de Software	0	NÃO	-21,7776	-46,6080
	21/08/2024 06:21:58	MG - POÇOS DE CALDAS - Próx. Avenida Chafik Frahya	11 REINICIO DE VIAGEM 11 REINICIO DE VIAGEM ID MOTORISTA:7200		Macro		NÃO	-21,7776	-46,6080
	21/08/2024 06:21:58	MG - POÇOS DE CALDAS - Próx. Avenida Chafik Frahya	A sirene está ligada		Alerta de Software		NÃO	-21,7776	-46,6080
	21/08/2024 06:21:05	MG - POÇOS DE CALDAS - Próx. Avenida Chafik Frahya	A sirene está ligada		Status	0	NÃO	-21,7776	-46,6080
	21/08/2024 06:21:05	MG - POÇOS DE CALDAS - Próx. Avenida Chafik Frahya	Ignição ligada		Evento	0	NÃO	-21,7776	-46,6080
	21/08/2024 06:21:05	MG - POÇOS DE CALDAS - Próx. Avenida Chafik Frahya	O veículo está bloqueado		Status	0	NÃO	-21,7776	-46,6080
	21/08/2024 06:21:05	MG - POÇOS DE CALDAS - Próx. Avenida Chafik Frahya	A sirene está ligada		Alerta de Software	0	NÃO	-21,7776	-46,6080
	21/08/2024 06:21:05	MG - POÇOS DE CALDAS - Próx. Avenida Chafik Frahya	Parada do Veículo		Alerta de Software	0	NÃO	-21,7776	-46,6080
	21/08/2024 06:20:54	MG - POÇOS DE CALDAS - Próx. Avenida Chafik Frahya	Porta do Motorista aberta		Status	0	NÃO	-21,7776	-46,6080

RELATÓRIO ANALÍTICO POR VEÍCULO





















Período: 21/08/2024 00:00:00 à 27/08/2024 23:59:59

Identificador: FWJ4C28 LUIZ SC R 450 2021

Placa: FWJ4C28

- Legenda:**
-  Mensagens enviadas do Veículo (Veículo -> Central)
 -  Mensagens enviadas do Veículo (Controle de Jornada Cliente)
 -  Mensagens enviadas da Central (Central -> Veículo)






Sentido:	Data e Hora:	Localização:	Mensagem:	Modo Emergência	Tipo Mensagem:	Vel. (Km/h)	Log ?	Latitude	Longitude
	21/08/2024 06:20:54	MG - POÇOS DE CALDAS - Próx. Avenida Chafik Frahya	A sirene está ligada		Status	0	NÃO	-21,7776	-46,6080
	21/08/2024 06:20:54	MG - POÇOS DE CALDAS - Próx. Avenida Chafik Frahya	O veículo está bloqueado		Status	0	NÃO	-21,7776	-46,6080
	21/08/2024 06:20:30	MG - POÇOS DE CALDAS - Próx. Avenida Chafik Frahya	Abertura de Porta de Motorista não Autorizada		Evento	0	NÃO	-21,7776	-46,6080
	21/08/2024 06:20:30	MG - POÇOS DE CALDAS - Próx. Avenida Chafik Frahya	A sirene está ligada		Status	0	NÃO	-21,7776	-46,6080
	21/08/2024 06:20:30	MG - POÇOS DE CALDAS - Próx. Avenida Chafik Frahya	Porta do Motorista aberta		Status	0	NÃO	-21,7776	-46,6080
	21/08/2024 06:20:30	MG - POÇOS DE CALDAS - Próx. Avenida Chafik Frahya	O veículo está bloqueado		Status	0	NÃO	-21,7776	-46,6080
	21/08/2024 06:20:30	MG - POÇOS DE CALDAS - Próx. Avenida Chafik Frahya	A sirene está ligada		Alerta de Software	0	NÃO	-21,7776	-46,6080
	21/08/2024 06:20:30	MG - POÇOS DE CALDAS - Próx. Avenida Chafik Frahya	Parada do Veículo		Alerta de Software	0	NÃO	-21,7776	-46,6080
	21/08/2024 06:18:54	MG - POÇOS DE CALDAS - Próx. Avenida Chafik Frahya	A sirene está ligada		Status	0	NÃO	-21,7776	-46,6080
	21/08/2024 06:18:54	MG - POÇOS DE CALDAS - Próx. Avenida Chafik Frahya	O veículo está bloqueado		Status	0	NÃO	-21,7776	-46,6080
	21/08/2024 06:18:54	MG - POÇOS DE CALDAS - Próx. Avenida Chafik Frahya	A sirene está ligada		Alerta de Software	0	NÃO	-21,7776	-46,6080
	21/08/2024 06:18:54	MG - POÇOS DE CALDAS - Próx. Avenida Chafik Frahya	Parada do Veículo		Alerta de Software	0	NÃO	-21,7776	-46,6080
	21/08/2024 06:16:54	MG - POÇOS DE CALDAS - Próx. Avenida Chafik Frahya	A sirene está ligada		Status	0	NÃO	-21,7776	-46,6080
	21/08/2024 06:16:54	MG - POÇOS DE CALDAS - Próx. Avenida Chafik Frahya	O veículo está bloqueado		Status	0	NÃO	-21,7776	-46,6080
	21/08/2024 06:16:54	MG - POÇOS DE CALDAS - Próx. Avenida Chafik Frahya	A sirene está ligada		Alerta de Software	0	NÃO	-21,7776	-46,6080
	21/08/2024 06:16:54	MG - POÇOS DE CALDAS - Próx. Avenida Chafik Frahya	Parada do Veículo		Alerta de Software	0	NÃO	-21,7776	-46,6080
	21/08/2024 06:14:54	MG - POÇOS DE CALDAS - Próx. Avenida Chafik Frahya	A sirene está ligada		Status	0	NÃO	-21,7776	-46,6080
	21/08/2024 06:14:54	MG - POÇOS DE CALDAS - Próx. Avenida Chafik Frahya	O veículo está bloqueado		Status	0	NÃO	-21,7776	-46,6080
	21/08/2024 06:14:54	MG - POÇOS DE CALDAS - Próx. Avenida Chafik Frahya	A sirene está ligada		Alerta de Software	0	NÃO	-21,7776	-46,6080
	21/08/2024 06:14:54	MG - POÇOS DE CALDAS - Próx. Avenida Chafik Frahya	Parada do Veículo		Alerta de Software	0	NÃO	-21,7776	-46,6080
	21/08/2024 06:12:54	MG - POÇOS DE CALDAS - Próx. Avenida Chafik Frahya	A sirene está ligada		Status	0	NÃO	-21,7776	-46,6080
	21/08/2024 06:12:54	MG - POÇOS DE CALDAS - Próx. Avenida Chafik Frahya	O veículo está bloqueado		Status	0	NÃO	-21,7776	-46,6080
	21/08/2024 06:12:54	MG - POÇOS DE CALDAS - Próx. Avenida Chafik Frahya	A sirene está ligada		Alerta de Software	0	NÃO	-21,7776	-46,6080
	21/08/2024 06:12:54	MG - POÇOS DE CALDAS - Próx. Avenida Chafik Frahya	Parada do Veículo		Alerta de Software	0	NÃO	-21,7776	-46,6080
	21/08/2024 06:10:54	MG - POÇOS DE CALDAS - Próx. Avenida Chafik Frahya	A sirene está ligada		Status	0	NÃO	-21,7776	-46,6080
	21/08/2024 06:10:54	MG - POÇOS DE CALDAS - Próx. Avenida Chafik Frahya	O veículo está bloqueado		Status	0	NÃO	-21,7776	-46,6080
	21/08/2024 06:10:54	MG - POÇOS DE CALDAS - Próx. Avenida Chafik Frahya	A sirene está ligada		Alerta de Software	0	NÃO	-21,7776	-46,6080
	21/08/2024 06:10:54	MG - POÇOS DE CALDAS - Próx. Avenida Chafik Frahya	Parada do Veículo		Alerta de Software	0	NÃO	-21,7776	-46,6080
	21/08/2024 06:08:54	MG - POÇOS DE CALDAS - Próx. Avenida Chafik Frahya	A sirene está ligada		Status	0	NÃO	-21,7776	-46,6080
	21/08/2024 06:08:54	MG - POÇOS DE CALDAS - Próx. Avenida Chafik Frahya	O veículo está bloqueado		Status	0	NÃO	-21,7776	-46,6080
	21/08/2024 06:08:54	MG - POÇOS DE CALDAS - Próx. Avenida Chafik Frahya	A sirene está ligada		Alerta de Software	0	NÃO	-21,7776	-46,6080
	21/08/2024 06:08:54	MG - POÇOS DE CALDAS - Próx. Avenida Chafik Frahya	Parada do Veículo		Alerta de Software	0	NÃO	-21,7776	-46,6080
	21/08/2024 06:06:54	MG - POÇOS DE CALDAS - Próx. Avenida Chafik Frahya	A sirene está ligada		Status	0	NÃO	-21,7776	-46,6080
	21/08/2024 06:06:54	MG - POÇOS DE CALDAS - Próx. Avenida Chafik Frahya	O veículo está bloqueado		Status	0	NÃO	-21,7776	-46,6080
	21/08/2024 06:06:54	MG - POÇOS DE CALDAS - Próx. Avenida Chafik Frahya	A sirene está ligada		Alerta de Software	0	NÃO	-21,7776	-46,6080
	21/08/2024 06:06:54	MG - POÇOS DE CALDAS - Próx. Avenida Chafik Frahya	Parada do Veículo		Alerta de Software	0	NÃO	-21,7776	-46,6080
	21/08/2024 06:06:54	MG - POÇOS DE CALDAS - Próx. Avenida Chafik Frahya	Entrada em Área de Controle 'SP+MG+Rio - Raio 400Km'		Alerta de Software	0	NÃO	-21,7776	-46,6080

RELATÓRIO ANALÍTICO POR VEÍCULO

Período: 21/08/2024 00:00:00 à 27/08/2024 23:59:59

Identificador: FWJ4C28 LUIZ SC R 450 2021

Placa: FWJ4C28

- Legenda:**
-  Mensagens enviadas do Veículo (Veículo -> Central)
 -  Mensagens enviadas do Veículo (Controle de Jornada Cliente)
 -  Mensagens enviadas da Central (Central -> Veículo)






Sentido:	Data e Hora:	Localização:	Mensagem:	Modo Emergência	Tipo Mensagem:	Vel. (Km/h)	Log ?	Latitude	Longitude
	21/08/2024 06:04:54	MG - POÇOS DE CALDAS - Próx. Avenida Chafik Frahya	A sirene está ligada		Status	0	NÃO	-21,7776	-46,6080
	21/08/2024 06:04:54	MG - POÇOS DE CALDAS - Próx. Avenida Chafik Frahya	O veículo está bloqueado		Status	0	NÃO	-21,7776	-46,6080
	21/08/2024 06:04:54	MG - POÇOS DE CALDAS - Próx. Avenida Chafik Frahya	A sirene está ligada		Alerta de Software	0	NÃO	-21,7776	-46,6080
	21/08/2024 06:04:54	MG - POÇOS DE CALDAS - Próx. Avenida Chafik Frahya	Parada do Veículo		Alerta de Software	0	NÃO	-21,7776	-46,6080
	21/08/2024 06:02:54	MG - POÇOS DE CALDAS - Próx. Avenida Chafik Frahya	A sirene está ligada		Status	0	NÃO	-21,7776	-46,6080
	21/08/2024 06:02:54	MG - POÇOS DE CALDAS - Próx. Avenida Chafik Frahya	O veículo está bloqueado		Status	0	NÃO	-21,7776	-46,6080
	21/08/2024 06:02:54	MG - POÇOS DE CALDAS - Próx. Avenida Chafik Frahya	A sirene está ligada		Alerta de Software	0	NÃO	-21,7776	-46,6080
	21/08/2024 06:02:54	MG - POÇOS DE CALDAS - Próx. Avenida Chafik Frahya	Parada do Veículo		Alerta de Software	0	NÃO	-21,7776	-46,6080
	21/08/2024 06:00:54	MG - POÇOS DE CALDAS - Próx. Avenida Chafik Frahya	A sirene está ligada		Status	0	NÃO	-21,7776	-46,6080
	21/08/2024 06:00:54	MG - POÇOS DE CALDAS - Próx. Avenida Chafik Frahya	O veículo está bloqueado		Status	0	NÃO	-21,7776	-46,6080
	21/08/2024 06:00:54	MG - POÇOS DE CALDAS - Próx. Avenida Chafik Frahya	A sirene está ligada		Alerta de Software	0	NÃO	-21,7776	-46,6080
	21/08/2024 06:00:54	MG - POÇOS DE CALDAS - Próx. Avenida Chafik Frahya	Parada do Veículo		Alerta de Software	0	NÃO	-21,7776	-46,6080
	21/08/2024 05:58:54	MG - POÇOS DE CALDAS - Próx. Avenida Chafik Frahya	A sirene está ligada		Status	0	NÃO	-21,7776	-46,6080
	21/08/2024 05:58:54	MG - POÇOS DE CALDAS - Próx. Avenida Chafik Frahya	O veículo está bloqueado		Status	0	NÃO	-21,7776	-46,6080
	21/08/2024 05:58:54	MG - POÇOS DE CALDAS - Próx. Avenida Chafik Frahya	A sirene está ligada		Alerta de Software	0	NÃO	-21,7776	-46,6080
	21/08/2024 05:58:54	MG - POÇOS DE CALDAS - Próx. Avenida Chafik Frahya	Parada do Veículo		Alerta de Software	0	NÃO	-21,7776	-46,6080
	21/08/2024 05:57:41	MG - POÇOS DE CALDAS - Próx. Avenida Chafik Frahya	Abertura de Porta de Motorista não Autorizada		Evento	0	NÃO	-21,7776	-46,6080
	21/08/2024 05:57:41	MG - POÇOS DE CALDAS - Próx. Avenida Chafik Frahya	A sirene está ligada		Status	0	NÃO	-21,7776	-46,6080
	21/08/2024 05:57:41	MG - POÇOS DE CALDAS - Próx. Avenida Chafik Frahya	Porta do Motorista aberta		Status	0	NÃO	-21,7776	-46,6080
	21/08/2024 05:57:41	MG - POÇOS DE CALDAS - Próx. Avenida Chafik Frahya	O veículo está bloqueado		Status	0	NÃO	-21,7776	-46,6080
	21/08/2024 05:57:41	MG - POÇOS DE CALDAS - Próx. Avenida Chafik Frahya	A sirene está ligada		Alerta de Software	0	NÃO	-21,7776	-46,6080
	21/08/2024 05:57:41	MG - POÇOS DE CALDAS - Próx. Avenida Chafik Frahya	Parada do Veículo		Alerta de Software	0	NÃO	-21,7776	-46,6080
	21/08/2024 05:56:54	MG - POÇOS DE CALDAS - Próx. Avenida Chafik Frahya	A sirene está ligada		Status	0	NÃO	-21,7776	-46,6080
	21/08/2024 05:56:54	MG - POÇOS DE CALDAS - Próx. Avenida Chafik Frahya	O veículo está bloqueado		Status	0	NÃO	-21,7776	-46,6080
	21/08/2024 05:56:54	MG - POÇOS DE CALDAS - Próx. Avenida Chafik Frahya	A sirene está ligada		Alerta de Software	0	NÃO	-21,7776	-46,6080
	21/08/2024 05:56:54	MG - POÇOS DE CALDAS - Próx. Avenida Chafik Frahya	Parada do Veículo		Alerta de Software	0	NÃO	-21,7776	-46,6080
	21/08/2024 05:54:54	MG - POÇOS DE CALDAS - Próx. Avenida Chafik Frahya	A sirene está ligada		Status	0	NÃO	-21,7776	-46,6080
	21/08/2024 05:54:54	MG - POÇOS DE CALDAS - Próx. Avenida Chafik Frahya	O veículo está bloqueado		Status	0	NÃO	-21,7776	-46,6080
	21/08/2024 05:54:54	MG - POÇOS DE CALDAS - Próx. Avenida Chafik Frahya	A sirene está ligada		Alerta de Software	0	NÃO	-21,7776	-46,6080
	21/08/2024 05:54:54	MG - POÇOS DE CALDAS - Próx. Avenida Chafik Frahya	Parada do Veículo		Alerta de Software	0	NÃO	-21,7776	-46,6080
	21/08/2024 05:52:54	MG - POÇOS DE CALDAS - Próx. Avenida Chafik Frahya	A sirene está ligada		Status	0	NÃO	-21,7776	-46,6080
	21/08/2024 05:52:54	MG - POÇOS DE CALDAS - Próx. Avenida Chafik Frahya	O veículo está bloqueado		Status	0	NÃO	-21,7776	-46,6080
	21/08/2024 05:52:54	MG - POÇOS DE CALDAS - Próx. Avenida Chafik Frahya	A sirene está ligada		Alerta de Software	0	NÃO	-21,7776	-46,6080
	21/08/2024 05:52:54	MG - POÇOS DE CALDAS - Próx. Avenida Chafik Frahya	Parada do Veículo		Alerta de Software	0	NÃO	-21,7776	-46,6080
	21/08/2024 05:50:54	MG - POÇOS DE CALDAS - Próx. Avenida Chafik Frahya	A sirene está ligada		Status	0	NÃO	-21,7776	-46,6080
	21/08/2024 05:50:54	MG - POÇOS DE CALDAS - Próx. Avenida Chafik Frahya	O veículo está bloqueado		Status	0	NÃO	-21,7776	-46,6080
	21/08/2024 05:50:54	MG - POÇOS DE CALDAS - Próx. Avenida Chafik Frahya	A sirene está ligada		Alerta de Software	0	NÃO	-21,7776	-46,6080

RELATÓRIO ANALÍTICO POR VEÍCULO






































Período: 21/08/2024 00:00:00 à 27/08/2024 23:59:59

Identificador: FWJ4C28 LUIZ SC R 450 2021

Placa: FWJ4C28

- Legenda:**
-  Mensagens enviadas do Veículo (Veículo -> Central)
 -  Mensagens enviadas do Veículo (Controle de Jornada Cliente)
 -  Mensagens enviadas da Central (Central -> Veículo)






Sentido:	Data e Hora:	Localização:	Mensagem:	Modo Emergência	Tipo Mensagem:	Vel. (Km/h)	Log ?	Latitude	Longitude
	21/08/2024 05:50:54	MG - POÇOS DE CALDAS - Próx. Avenida Chafik Frahya	Parada do Veículo		Alerta de Software	0	NÃO	-21,7776	-46,6080
	21/08/2024 05:48:54	MG - POÇOS DE CALDAS - Próx. Avenida Chafik Frahya	A sirene está ligada		Status	0	NÃO	-21,7776	-46,6080
	21/08/2024 05:48:54	MG - POÇOS DE CALDAS - Próx. Avenida Chafik Frahya	O veículo está bloqueado		Status	0	NÃO	-21,7776	-46,6080
	21/08/2024 05:48:54	MG - POÇOS DE CALDAS - Próx. Avenida Chafik Frahya	A sirene está ligada		Alerta de Software	0	NÃO	-21,7776	-46,6080
	21/08/2024 05:48:54	MG - POÇOS DE CALDAS - Próx. Avenida Chafik Frahya	Parada do Veículo		Alerta de Software	0	NÃO	-21,7776	-46,6080
	21/08/2024 05:46:54	MG - POÇOS DE CALDAS - Próx. Avenida Chafik Frahya	A sirene está ligada		Status	0	NÃO	-21,7776	-46,6080
	21/08/2024 05:46:54	MG - POÇOS DE CALDAS - Próx. Avenida Chafik Frahya	O veículo está bloqueado		Status	0	NÃO	-21,7776	-46,6080
	21/08/2024 05:46:54	MG - POÇOS DE CALDAS - Próx. Avenida Chafik Frahya	A sirene está ligada		Alerta de Software	0	NÃO	-21,7776	-46,6080
	21/08/2024 05:46:54	MG - POÇOS DE CALDAS - Próx. Avenida Chafik Frahya	Parada do Veículo		Alerta de Software	0	NÃO	-21,7776	-46,6080
	21/08/2024 05:44:54	MG - POÇOS DE CALDAS - Próx. Avenida Chafik Frahya	A sirene está ligada		Status	0	NÃO	-21,7776	-46,6080
	21/08/2024 05:44:54	MG - POÇOS DE CALDAS - Próx. Avenida Chafik Frahya	O veículo está bloqueado		Status	0	NÃO	-21,7776	-46,6080
	21/08/2024 05:44:54	MG - POÇOS DE CALDAS - Próx. Avenida Chafik Frahya	A sirene está ligada		Alerta de Software	0	NÃO	-21,7776	-46,6080
	21/08/2024 05:44:54	MG - POÇOS DE CALDAS - Próx. Avenida Chafik Frahya	Parada do Veículo		Alerta de Software	0	NÃO	-21,7776	-46,6080
	21/08/2024 05:42:54	MG - POÇOS DE CALDAS - Próx. Avenida Chafik Frahya	A sirene está ligada		Status	0	NÃO	-21,7776	-46,6080
	21/08/2024 05:42:54	MG - POÇOS DE CALDAS - Próx. Avenida Chafik Frahya	O veículo está bloqueado		Status	0	NÃO	-21,7776	-46,6080
	21/08/2024 05:42:54	MG - POÇOS DE CALDAS - Próx. Avenida Chafik Frahya	A sirene está ligada		Alerta de Software	0	NÃO	-21,7776	-46,6080
	21/08/2024 05:42:54	MG - POÇOS DE CALDAS - Próx. Avenida Chafik Frahya	Parada do Veículo		Alerta de Software	0	NÃO	-21,7776	-46,6080
	21/08/2024 05:40:54	MG - POÇOS DE CALDAS - Próx. Avenida Chafik Frahya	A sirene está ligada		Status	0	NÃO	-21,7776	-46,6080
	21/08/2024 05:40:54	MG - POÇOS DE CALDAS - Próx. Avenida Chafik Frahya	O veículo está bloqueado		Status	0	NÃO	-21,7776	-46,6080
	21/08/2024 05:40:54	MG - POÇOS DE CALDAS - Próx. Avenida Chafik Frahya	A sirene está ligada		Alerta de Software	0	NÃO	-21,7776	-46,6080
	21/08/2024 05:40:54	MG - POÇOS DE CALDAS - Próx. Avenida Chafik Frahya	Parada do Veículo		Alerta de Software	0	NÃO	-21,7776	-46,6080
	21/08/2024 05:38:54	MG - POÇOS DE CALDAS - Próx. Avenida Chafik Frahya	A sirene está ligada		Status	0	NÃO	-21,7776	-46,6080
	21/08/2024 05:38:54	MG - POÇOS DE CALDAS - Próx. Avenida Chafik Frahya	O veículo está bloqueado		Status	0	NÃO	-21,7776	-46,6080
	21/08/2024 05:38:54	MG - POÇOS DE CALDAS - Próx. Avenida Chafik Frahya	A sirene está ligada		Alerta de Software	0	NÃO	-21,7776	-46,6080
	21/08/2024 05:38:54	MG - POÇOS DE CALDAS - Próx. Avenida Chafik Frahya	Parada do Veículo		Alerta de Software	0	NÃO	-21,7776	-46,6080
	21/08/2024 05:36:54	MG - POÇOS DE CALDAS - Próx. Avenida Chafik Frahya	A sirene está ligada		Status	0	NÃO	-21,7776	-46,6080
	21/08/2024 05:36:54	MG - POÇOS DE CALDAS - Próx. Avenida Chafik Frahya	O veículo está bloqueado		Status	0	NÃO	-21,7776	-46,6080
	21/08/2024 05:36:54	MG - POÇOS DE CALDAS - Próx. Avenida Chafik Frahya	A sirene está ligada		Alerta de Software	0	NÃO	-21,7776	-46,6080
	21/08/2024 05:36:54	MG - POÇOS DE CALDAS - Próx. Avenida Chafik Frahya	Parada do Veículo		Alerta de Software	0	NÃO	-21,7776	-46,6080
	21/08/2024 05:34:54	MG - POÇOS DE CALDAS - Próx. Avenida Chafik Frahya	A sirene está ligada		Status	0	NÃO	-21,7776	-46,6080
	21/08/2024 05:34:54	MG - POÇOS DE CALDAS - Próx. Avenida Chafik Frahya	O veículo está bloqueado		Status	0	NÃO	-21,7776	-46,6080
	21/08/2024 05:34:54	MG - POÇOS DE CALDAS - Próx. Avenida Chafik Frahya	A sirene está ligada		Alerta de Software	0	NÃO	-21,7776	-46,6080
	21/08/2024 05:34:54	MG - POÇOS DE CALDAS - Próx. Avenida Chafik Frahya	Parada do Veículo		Alerta de Software	0	NÃO	-21,7776	-46,6080
	21/08/2024 05:32:54	MG - POÇOS DE CALDAS - Próx. Avenida Chafik Frahya	A sirene está ligada		Status	0	NÃO	-21,7776	-46,6080
	21/08/2024 05:32:54	MG - POÇOS DE CALDAS - Próx. Avenida Chafik Frahya	O veículo está bloqueado		Status	0	NÃO	-21,7776	-46,6080
	21/08/2024 05:32:54	MG - POÇOS DE CALDAS - Próx. Avenida Chafik Frahya	A sirene está ligada		Alerta de Software	0	NÃO	-21,7776	-46,6080
	21/08/2024 05:32:54	MG - POÇOS DE CALDAS - Próx. Avenida Chafik Frahya	Parada do Veículo		Alerta de Software	0	NÃO	-21,7776	-46,6080

RELATÓRIO ANALÍTICO POR VEÍCULO

Período: 21/08/2024 00:00:00 à 27/08/2024 23:59:59

Identificador: FWJ4C28 LUIZ SC R 450 2021

Placa: FWJ4C28

- Legenda:**
-  Mensagens enviadas do Veículo (Veículo -> Central)
 -  Mensagens enviadas do Veículo (Controle de Jornada Cliente)
 -  Mensagens enviadas da Central (Central -> Veículo)






Sentido:	Data e Hora:	Localização:	Mensagem:	Modo Emergência	Tipo Mensagem:	Vel. (Km/h)	Log ?	Latitude	Longitude
	21/08/2024 05:30:54	MG - POÇOS DE CALDAS - Próx. Avenida Chafik Frahya	A sirene está ligada		Status	0	NÃO	-21,7776	-46,6080
	21/08/2024 05:30:54	MG - POÇOS DE CALDAS - Próx. Avenida Chafik Frahya	O veículo está bloqueado		Status	0	NÃO	-21,7776	-46,6080
	21/08/2024 05:30:54	MG - POÇOS DE CALDAS - Próx. Avenida Chafik Frahya	A sirene está ligada		Alerta de Software	0	NÃO	-21,7776	-46,6080
	21/08/2024 05:30:54	MG - POÇOS DE CALDAS - Próx. Avenida Chafik Frahya	Parada do Veículo		Alerta de Software	0	NÃO	-21,7776	-46,6080
	21/08/2024 05:28:54	MG - POÇOS DE CALDAS - Próx. Avenida Chafik Frahya	A sirene está ligada		Status	0	NÃO	-21,7776	-46,6080
	21/08/2024 05:28:54	MG - POÇOS DE CALDAS - Próx. Avenida Chafik Frahya	O veículo está bloqueado		Status	0	NÃO	-21,7776	-46,6080
	21/08/2024 05:28:54	MG - POÇOS DE CALDAS - Próx. Avenida Chafik Frahya	A sirene está ligada		Alerta de Software	0	NÃO	-21,7776	-46,6080
	21/08/2024 05:28:54	MG - POÇOS DE CALDAS - Próx. Avenida Chafik Frahya	Parada do Veículo		Alerta de Software	0	NÃO	-21,7776	-46,6080
	21/08/2024 05:26:54	MG - POÇOS DE CALDAS - Próx. Avenida Chafik Frahya	A sirene está ligada		Status	0	NÃO	-21,7776	-46,6080
	21/08/2024 05:26:54	MG - POÇOS DE CALDAS - Próx. Avenida Chafik Frahya	O veículo está bloqueado		Status	0	NÃO	-21,7776	-46,6080
	21/08/2024 05:26:54	MG - POÇOS DE CALDAS - Próx. Avenida Chafik Frahya	A sirene está ligada		Alerta de Software	0	NÃO	-21,7776	-46,6080
	21/08/2024 05:26:54	MG - POÇOS DE CALDAS - Próx. Avenida Chafik Frahya	Parada do Veículo		Alerta de Software	0	NÃO	-21,7776	-46,6080
	21/08/2024 05:24:54	MG - POÇOS DE CALDAS - Próx. Avenida Chafik Frahya	A sirene está ligada		Status	0	NÃO	-21,7776	-46,6080
	21/08/2024 05:24:54	MG - POÇOS DE CALDAS - Próx. Avenida Chafik Frahya	O veículo está bloqueado		Status	0	NÃO	-21,7776	-46,6080
	21/08/2024 05:24:54	MG - POÇOS DE CALDAS - Próx. Avenida Chafik Frahya	A sirene está ligada		Alerta de Software	0	NÃO	-21,7776	-46,6080
	21/08/2024 05:24:54	MG - POÇOS DE CALDAS - Próx. Avenida Chafik Frahya	Parada do Veículo		Alerta de Software	0	NÃO	-21,7776	-46,6080
	21/08/2024 05:22:54	MG - POÇOS DE CALDAS - Próx. Avenida Chafik Frahya	A sirene está ligada		Status	0	NÃO	-21,7776	-46,6080
	21/08/2024 05:22:54	MG - POÇOS DE CALDAS - Próx. Avenida Chafik Frahya	O veículo está bloqueado		Status	0	NÃO	-21,7776	-46,6080
	21/08/2024 05:22:54	MG - POÇOS DE CALDAS - Próx. Avenida Chafik Frahya	A sirene está ligada		Alerta de Software	0	NÃO	-21,7776	-46,6080
	21/08/2024 05:22:54	MG - POÇOS DE CALDAS - Próx. Avenida Chafik Frahya	Parada do Veículo		Alerta de Software	0	NÃO	-21,7776	-46,6080
	21/08/2024 05:20:54	MG - POÇOS DE CALDAS - Próx. Avenida Chafik Frahya	A sirene está ligada		Status	0	NÃO	-21,7776	-46,6080
	21/08/2024 05:20:54	MG - POÇOS DE CALDAS - Próx. Avenida Chafik Frahya	O veículo está bloqueado		Status	0	NÃO	-21,7776	-46,6080
	21/08/2024 05:20:54	MG - POÇOS DE CALDAS - Próx. Avenida Chafik Frahya	A sirene está ligada		Alerta de Software	0	NÃO	-21,7776	-46,6080
	21/08/2024 05:20:54	MG - POÇOS DE CALDAS - Próx. Avenida Chafik Frahya	Parada do Veículo		Alerta de Software	0	NÃO	-21,7776	-46,6080
	21/08/2024 05:18:54	MG - POÇOS DE CALDAS - Próx. Avenida Chafik Frahya	A sirene está ligada		Status	0	NÃO	-21,7776	-46,6080
	21/08/2024 05:18:54	MG - POÇOS DE CALDAS - Próx. Avenida Chafik Frahya	O veículo está bloqueado		Status	0	NÃO	-21,7776	-46,6080
	21/08/2024 05:18:54	MG - POÇOS DE CALDAS - Próx. Avenida Chafik Frahya	A sirene está ligada		Alerta de Software	0	NÃO	-21,7776	-46,6080
	21/08/2024 05:18:54	MG - POÇOS DE CALDAS - Próx. Avenida Chafik Frahya	Parada do Veículo		Alerta de Software	0	NÃO	-21,7776	-46,6080
	21/08/2024 05:16:54	MG - POÇOS DE CALDAS - Próx. Avenida Chafik Frahya	A sirene está ligada		Status	0	NÃO	-21,7776	-46,6080
	21/08/2024 05:16:54	MG - POÇOS DE CALDAS - Próx. Avenida Chafik Frahya	O veículo está bloqueado		Status	0	NÃO	-21,7776	-46,6080
	21/08/2024 05:16:54	MG - POÇOS DE CALDAS - Próx. Avenida Chafik Frahya	A sirene está ligada		Alerta de Software	0	NÃO	-21,7776	-46,6080
	21/08/2024 05:16:54	MG - POÇOS DE CALDAS - Próx. Avenida Chafik Frahya	Parada do Veículo		Alerta de Software	0	NÃO	-21,7776	-46,6080
	21/08/2024 05:14:54	MG - POÇOS DE CALDAS - Próx. Avenida Chafik Frahya	A sirene está ligada		Status	0	NÃO	-21,7776	-46,6080
	21/08/2024 05:14:54	MG - POÇOS DE CALDAS - Próx. Avenida Chafik Frahya	O veículo está bloqueado		Status	0	NÃO	-21,7776	-46,6080
	21/08/2024 05:14:54	MG - POÇOS DE CALDAS - Próx. Avenida Chafik Frahya	A sirene está ligada		Alerta de Software	0	NÃO	-21,7776	-46,6080
	21/08/2024 05:14:54	MG - POÇOS DE CALDAS - Próx. Avenida Chafik Frahya	Parada do Veículo		Alerta de Software	0	NÃO	-21,7776	-46,6080
	21/08/2024 05:12:54	MG - POÇOS DE CALDAS - Próx. Avenida Chafik Frahya	A sirene está ligada		Status	0	NÃO	-21,7776	-46,6080

RELATÓRIO ANALÍTICO POR VEÍCULO











Período: 21/08/2024 00:00:00 à 27/08/2024 23:59:59

Identificador: FWJ4C28 LUIZ SC R 450 2021

Placa: FWJ4C28

- Legenda:**
-  Mensagens enviadas do Veículo (Veículo -> Central)
 -  Mensagens enviadas do Veículo (Controle de Jornada Cliente)
 -  Mensagens enviadas da Central (Central -> Veículo)






Sentido:	Data e Hora:	Localização:	Mensagem:	Modo Emergência	Tipo Mensagem:	Vel. (Km/h)	Log ?	Latitude	Longitude
	21/08/2024 05:12:54	MG - POÇOS DE CALDAS - Próx. Avenida Chafik Frahya	O veículo está bloqueado		Status	0	NÃO	-21,7776	-46,6080
	21/08/2024 05:12:54	MG - POÇOS DE CALDAS - Próx. Avenida Chafik Frahya	A sirene está ligada		Alerta de Software	0	NÃO	-21,7776	-46,6080
	21/08/2024 05:12:54	MG - POÇOS DE CALDAS - Próx. Avenida Chafik Frahya	Parada do Veículo		Alerta de Software	0	NÃO	-21,7776	-46,6080
	21/08/2024 05:10:54	MG - POÇOS DE CALDAS - Próx. Avenida Chafik Frahya	A sirene está ligada		Status	0	NÃO	-21,7776	-46,6080
	21/08/2024 05:10:54	MG - POÇOS DE CALDAS - Próx. Avenida Chafik Frahya	O veículo está bloqueado		Status	0	NÃO	-21,7776	-46,6080
	21/08/2024 05:10:54	MG - POÇOS DE CALDAS - Próx. Avenida Chafik Frahya	A sirene está ligada		Alerta de Software	0	NÃO	-21,7776	-46,6080
	21/08/2024 05:10:54	MG - POÇOS DE CALDAS - Próx. Avenida Chafik Frahya	Parada do Veículo		Alerta de Software	0	NÃO	-21,7776	-46,6080
	21/08/2024 05:08:54	MG - POÇOS DE CALDAS - Próx. Avenida Chafik Frahya	A sirene está ligada		Status	0	NÃO	-21,7776	-46,6080
	21/08/2024 05:08:54	MG - POÇOS DE CALDAS - Próx. Avenida Chafik Frahya	O veículo está bloqueado		Status	0	NÃO	-21,7776	-46,6080
	21/08/2024 05:08:54	MG - POÇOS DE CALDAS - Próx. Avenida Chafik Frahya	A sirene está ligada		Alerta de Software	0	NÃO	-21,7776	-46,6080
	21/08/2024 05:08:54	MG - POÇOS DE CALDAS - Próx. Avenida Chafik Frahya	Parada do Veículo		Alerta de Software	0	NÃO	-21,7776	-46,6080
	21/08/2024 05:06:54	MG - POÇOS DE CALDAS - Próx. Avenida Chafik Frahya	A sirene está ligada		Status	0	NÃO	-21,7776	-46,6080
	21/08/2024 05:06:54	MG - POÇOS DE CALDAS - Próx. Avenida Chafik Frahya	O veículo está bloqueado		Status	0	NÃO	-21,7776	-46,6080
	21/08/2024 05:06:54	MG - POÇOS DE CALDAS - Próx. Avenida Chafik Frahya	A sirene está ligada		Alerta de Software	0	NÃO	-21,7776	-46,6080
	21/08/2024 05:06:54	MG - POÇOS DE CALDAS - Próx. Avenida Chafik Frahya	Parada do Veículo		Alerta de Software	0	NÃO	-21,7776	-46,6080
	21/08/2024 05:04:54	MG - POÇOS DE CALDAS - Próx. Avenida Chafik Frahya	A sirene está ligada		Status	0	NÃO	-21,7776	-46,6080
	21/08/2024 05:04:54	MG - POÇOS DE CALDAS - Próx. Avenida Chafik Frahya	O veículo está bloqueado		Status	0	NÃO	-21,7776	-46,6080
	21/08/2024 05:04:54	MG - POÇOS DE CALDAS - Próx. Avenida Chafik Frahya	A sirene está ligada		Alerta de Software	0	NÃO	-21,7776	-46,6080
	21/08/2024 05:04:54	MG - POÇOS DE CALDAS - Próx. Avenida Chafik Frahya	Parada do Veículo		Alerta de Software	0	NÃO	-21,7776	-46,6080
	21/08/2024 05:02:54	MG - POÇOS DE CALDAS - Próx. Avenida Chafik Frahya	A sirene está ligada		Status	0	NÃO	-21,7776	-46,6080
	21/08/2024 05:02:54	MG - POÇOS DE CALDAS - Próx. Avenida Chafik Frahya	O veículo está bloqueado		Status	0	NÃO	-21,7776	-46,6080
	21/08/2024 05:02:54	MG - POÇOS DE CALDAS - Próx. Avenida Chafik Frahya	A sirene está ligada		Alerta de Software	0	NÃO	-21,7776	-46,6080
	21/08/2024 05:02:54	MG - POÇOS DE CALDAS - Próx. Avenida Chafik Frahya	Parada do Veículo		Alerta de Software	0	NÃO	-21,7776	-46,6080
	21/08/2024 05:00:54	MG - POÇOS DE CALDAS - Próx. Avenida Chafik Frahya	A sirene está ligada		Status	0	NÃO	-21,7776	-46,6080
	21/08/2024 05:00:54	MG - POÇOS DE CALDAS - Próx. Avenida Chafik Frahya	O veículo está bloqueado		Status	0	NÃO	-21,7776	-46,6080
	21/08/2024 05:00:54	MG - POÇOS DE CALDAS - Próx. Avenida Chafik Frahya	A sirene está ligada		Alerta de Software	0	NÃO	-21,7776	-46,6080
	21/08/2024 05:00:54	MG - POÇOS DE CALDAS - Próx. Avenida Chafik Frahya	Parada do Veículo		Alerta de Software	0	NÃO	-21,7776	-46,6080
	21/08/2024 04:58:54	MG - POÇOS DE CALDAS - Próx. Avenida Chafik Frahya	A sirene está ligada		Status	0	NÃO	-21,7776	-46,6080
	21/08/2024 04:58:54	MG - POÇOS DE CALDAS - Próx. Avenida Chafik Frahya	O veículo está bloqueado		Status	0	NÃO	-21,7776	-46,6080
	21/08/2024 04:58:54	MG - POÇOS DE CALDAS - Próx. Avenida Chafik Frahya	A sirene está ligada		Alerta de Software	0	NÃO	-21,7776	-46,6080
	21/08/2024 04:58:54	MG - POÇOS DE CALDAS - Próx. Avenida Chafik Frahya	Parada do Veículo		Alerta de Software	0	NÃO	-21,7776	-46,6080
	21/08/2024 04:56:54	MG - POÇOS DE CALDAS - Próx. Avenida Chafik Frahya	A sirene está ligada		Status	0	NÃO	-21,7776	-46,6080
	21/08/2024 04:56:54	MG - POÇOS DE CALDAS - Próx. Avenida Chafik Frahya	O veículo está bloqueado		Status	0	NÃO	-21,7776	-46,6080
	21/08/2024 04:56:54	MG - POÇOS DE CALDAS - Próx. Avenida Chafik Frahya	A sirene está ligada		Alerta de Software	0	NÃO	-21,7776	-46,6080
	21/08/2024 04:56:54	MG - POÇOS DE CALDAS - Próx. Avenida Chafik Frahya	Parada do Veículo		Alerta de Software	0	NÃO	-21,7776	-46,6080
	21/08/2024 04:54:54	MG - POÇOS DE CALDAS - Próx. Avenida Chafik Frahya	A sirene está ligada		Status	0	NÃO	-21,7776	-46,6080
	21/08/2024 04:54:54	MG - POÇOS DE CALDAS - Próx. Avenida Chafik Frahya	O veículo está bloqueado		Status	0	NÃO	-21,7776	-46,6080

RELATÓRIO ANALÍTICO POR VEÍCULO




































Período: 21/08/2024 00:00:00 à 27/08/2024 23:59:59

Identificador: FWJ4C28 LUIZ SC R 450 2021

Placa: FWJ4C28

- Legenda:**
-  Mensagens enviadas do Veículo (Veículo -> Central)
 -  Mensagens enviadas do Veículo (Controle de Jornada Cliente)
 -  Mensagens enviadas da Central (Central -> Veículo)






Sentido:	Data e Hora:	Localização:	Mensagem:	Modo Emergência	Tipo Mensagem:	Vel. (Km/h)	Log ?	Latitude	Longitude
	21/08/2024 04:54:54	MG - POÇOS DE CALDAS - Próx. Avenida Chafik Frahya	A sirene está ligada		Alerta de Software	0	NÃO	-21,7776	-46,6080
	21/08/2024 04:54:54	MG - POÇOS DE CALDAS - Próx. Avenida Chafik Frahya	Parada do Veículo		Alerta de Software	0	NÃO	-21,7776	-46,6080
	21/08/2024 04:52:54	MG - POÇOS DE CALDAS - Próx. Avenida Chafik Frahya	A sirene está ligada		Status	0	NÃO	-21,7776	-46,6080
	21/08/2024 04:52:54	MG - POÇOS DE CALDAS - Próx. Avenida Chafik Frahya	O veículo está bloqueado		Status	0	NÃO	-21,7776	-46,6080
	21/08/2024 04:52:54	MG - POÇOS DE CALDAS - Próx. Avenida Chafik Frahya	A sirene está ligada		Alerta de Software	0	NÃO	-21,7776	-46,6080
	21/08/2024 04:52:54	MG - POÇOS DE CALDAS - Próx. Avenida Chafik Frahya	Parada do Veículo		Alerta de Software	0	NÃO	-21,7776	-46,6080
	21/08/2024 04:50:54	MG - POÇOS DE CALDAS - Próx. Avenida Chafik Frahya	A sirene está ligada		Status	0	NÃO	-21,7776	-46,6080
	21/08/2024 04:50:54	MG - POÇOS DE CALDAS - Próx. Avenida Chafik Frahya	O veículo está bloqueado		Status	0	NÃO	-21,7776	-46,6080
	21/08/2024 04:50:54	MG - POÇOS DE CALDAS - Próx. Avenida Chafik Frahya	A sirene está ligada		Alerta de Software	0	NÃO	-21,7776	-46,6080
	21/08/2024 04:50:54	MG - POÇOS DE CALDAS - Próx. Avenida Chafik Frahya	Parada do Veículo		Alerta de Software	0	NÃO	-21,7776	-46,6080
	21/08/2024 04:48:54	MG - POÇOS DE CALDAS - Próx. Avenida Chafik Frahya	A sirene está ligada		Status	0	NÃO	-21,7776	-46,6080
	21/08/2024 04:48:54	MG - POÇOS DE CALDAS - Próx. Avenida Chafik Frahya	O veículo está bloqueado		Status	0	NÃO	-21,7776	-46,6080
	21/08/2024 04:48:54	MG - POÇOS DE CALDAS - Próx. Avenida Chafik Frahya	A sirene está ligada		Alerta de Software	0	NÃO	-21,7776	-46,6080
	21/08/2024 04:48:54	MG - POÇOS DE CALDAS - Próx. Avenida Chafik Frahya	Parada do Veículo		Alerta de Software	0	NÃO	-21,7776	-46,6080
	21/08/2024 04:46:54	MG - POÇOS DE CALDAS - Próx. Avenida Chafik Frahya	A sirene está ligada		Status	0	NÃO	-21,7776	-46,6080
	21/08/2024 04:46:54	MG - POÇOS DE CALDAS - Próx. Avenida Chafik Frahya	O veículo está bloqueado		Status	0	NÃO	-21,7776	-46,6080
	21/08/2024 04:46:54	MG - POÇOS DE CALDAS - Próx. Avenida Chafik Frahya	A sirene está ligada		Alerta de Software	0	NÃO	-21,7776	-46,6080
	21/08/2024 04:46:54	MG - POÇOS DE CALDAS - Próx. Avenida Chafik Frahya	Parada do Veículo		Alerta de Software	0	NÃO	-21,7776	-46,6080
	21/08/2024 04:44:54	MG - POÇOS DE CALDAS - Próx. Avenida Chafik Frahya	A sirene está ligada		Status	0	NÃO	-21,7776	-46,6080
	21/08/2024 04:44:54	MG - POÇOS DE CALDAS - Próx. Avenida Chafik Frahya	O veículo está bloqueado		Status	0	NÃO	-21,7776	-46,6080
	21/08/2024 04:44:54	MG - POÇOS DE CALDAS - Próx. Avenida Chafik Frahya	A sirene está ligada		Alerta de Software	0	NÃO	-21,7776	-46,6080
	21/08/2024 04:44:54	MG - POÇOS DE CALDAS - Próx. Avenida Chafik Frahya	Parada do Veículo		Alerta de Software	0	NÃO	-21,7776	-46,6080
	21/08/2024 04:42:54	MG - POÇOS DE CALDAS - Próx. Avenida Chafik Frahya	A sirene está ligada		Status	0	NÃO	-21,7776	-46,6080
	21/08/2024 04:42:54	MG - POÇOS DE CALDAS - Próx. Avenida Chafik Frahya	O veículo está bloqueado		Status	0	NÃO	-21,7776	-46,6080
	21/08/2024 04:42:54	MG - POÇOS DE CALDAS - Próx. Avenida Chafik Frahya	A sirene está ligada		Alerta de Software	0	NÃO	-21,7776	-46,6080
	21/08/2024 04:42:54	MG - POÇOS DE CALDAS - Próx. Avenida Chafik Frahya	Parada do Veículo		Alerta de Software	0	NÃO	-21,7776	-46,6080
	21/08/2024 04:40:54	MG - POÇOS DE CALDAS - Próx. Avenida Chafik Frahya	A sirene está ligada		Status	0	NÃO	-21,7776	-46,6080
	21/08/2024 04:40:54	MG - POÇOS DE CALDAS - Próx. Avenida Chafik Frahya	O veículo está bloqueado		Status	0	NÃO	-21,7776	-46,6080
	21/08/2024 04:40:54	MG - POÇOS DE CALDAS - Próx. Avenida Chafik Frahya	A sirene está ligada		Alerta de Software	0	NÃO	-21,7776	-46,6080
	21/08/2024 04:40:54	MG - POÇOS DE CALDAS - Próx. Avenida Chafik Frahya	Parada do Veículo		Alerta de Software	0	NÃO	-21,7776	-46,6080
	21/08/2024 04:38:54	MG - POÇOS DE CALDAS - Próx. Avenida Chafik Frahya	A sirene está ligada		Status	0	NÃO	-21,7776	-46,6080
	21/08/2024 04:38:54	MG - POÇOS DE CALDAS - Próx. Avenida Chafik Frahya	O veículo está bloqueado		Status	0	NÃO	-21,7776	-46,6080
	21/08/2024 04:38:54	MG - POÇOS DE CALDAS - Próx. Avenida Chafik Frahya	A sirene está ligada		Alerta de Software	0	NÃO	-21,7776	-46,6080
	21/08/2024 04:38:54	MG - POÇOS DE CALDAS - Próx. Avenida Chafik Frahya	Parada do Veículo		Alerta de Software	0	NÃO	-21,7776	-46,6080
	21/08/2024 04:36:54	MG - POÇOS DE CALDAS - Próx. Avenida Chafik Frahya	A sirene está ligada		Status	0	NÃO	-21,7776	-46,6080
	21/08/2024 04:36:54	MG - POÇOS DE CALDAS - Próx. Avenida Chafik Frahya	O veículo está bloqueado		Status	0	NÃO	-21,7776	-46,6080
	21/08/2024 04:36:54	MG - POÇOS DE CALDAS - Próx. Avenida Chafik Frahya	A sirene está ligada		Alerta de Software	0	NÃO	-21,7776	-46,6080

RELATÓRIO ANALÍTICO POR VEÍCULO













Período: 21/08/2024 00:00:00 à 27/08/2024 23:59:59

Identificador: FWJ4C28 LUIZ SC R 450 2021

Placa: FWJ4C28

- Legenda:**
-  Mensagens enviadas do Veículo (Veículo -> Central)
 -  Mensagens enviadas do Veículo (Controle de Jornada Cliente)
 -  Mensagens enviadas da Central (Central -> Veículo)



Sentido:	Data e Hora:	Localização:	Mensagem:	Modo Emergência	Tipo Mensagem:	Vel. (Km/h)	Log ?	Latitude	Longitude
	21/08/2024 04:36:54	MG - POÇOS DE CALDAS - Próx. Avenida Chafik Frahya	Parada do Veículo		Alerta de Software	0	NÃO	-21,7776	-46,6080
	21/08/2024 04:34:54	MG - POÇOS DE CALDAS - Próx. Avenida Chafik Frahya	A sirene está ligada		Status	0	NÃO	-21,7776	-46,6080
	21/08/2024 04:34:54	MG - POÇOS DE CALDAS - Próx. Avenida Chafik Frahya	O veículo está bloqueado		Status	0	NÃO	-21,7776	-46,6080
	21/08/2024 04:34:54	MG - POÇOS DE CALDAS - Próx. Avenida Chafik Frahya	A sirene está ligada		Alerta de Software	0	NÃO	-21,7776	-46,6080
	21/08/2024 04:34:54	MG - POÇOS DE CALDAS - Próx. Avenida Chafik Frahya	Parada do Veículo		Alerta de Software	0	NÃO	-21,7776	-46,6080
	21/08/2024 04:32:54	MG - POÇOS DE CALDAS - Próx. Avenida Chafik Frahya	A sirene está ligada		Status	0	NÃO	-21,7776	-46,6080
	21/08/2024 04:32:54	MG - POÇOS DE CALDAS - Próx. Avenida Chafik Frahya	O veículo está bloqueado		Status	0	NÃO	-21,7776	-46,6080
	21/08/2024 04:32:54	MG - POÇOS DE CALDAS - Próx. Avenida Chafik Frahya	A sirene está ligada		Alerta de Software	0	NÃO	-21,7776	-46,6080
	21/08/2024 04:32:54	MG - POÇOS DE CALDAS - Próx. Avenida Chafik Frahya	Parada do Veículo		Alerta de Software	0	NÃO	-21,7776	-46,6080
	21/08/2024 04:30:54	MG - POÇOS DE CALDAS - Próx. Avenida Chafik Frahya	A sirene está ligada		Status	0	NÃO	-21,7776	-46,6080
	21/08/2024 04:30:54	MG - POÇOS DE CALDAS - Próx. Avenida Chafik Frahya	O veículo está bloqueado		Status	0	NÃO	-21,7776	-46,6080
	21/08/2024 04:30:54	MG - POÇOS DE CALDAS - Próx. Avenida Chafik Frahya	A sirene está ligada		Alerta de Software	0	NÃO	-21,7776	-46,6080
	21/08/2024 04:30:54	MG - POÇOS DE CALDAS - Próx. Avenida Chafik Frahya	Parada do Veículo		Alerta de Software	0	NÃO	-21,7776	-46,6080
	21/08/2024 04:28:54	MG - POÇOS DE CALDAS - Próx. Avenida Chafik Frahya	A sirene está ligada		Status	0	NÃO	-21,7776	-46,6080
	21/08/2024 04:28:54	MG - POÇOS DE CALDAS - Próx. Avenida Chafik Frahya	O veículo está bloqueado		Status	0	NÃO	-21,7776	-46,6080
	21/08/2024 04:28:54	MG - POÇOS DE CALDAS - Próx. Avenida Chafik Frahya	A sirene está ligada		Alerta de Software	0	NÃO	-21,7776	-46,6080
	21/08/2024 04:28:54	MG - POÇOS DE CALDAS - Próx. Avenida Chafik Frahya	Parada do Veículo		Alerta de Software	0	NÃO	-21,7776	-46,6080
	21/08/2024 04:26:54	MG - POÇOS DE CALDAS - Próx. Avenida Chafik Frahya	A sirene está ligada		Status	0	NÃO	-21,7776	-46,6080
	21/08/2024 04:26:54	MG - POÇOS DE CALDAS - Próx. Avenida Chafik Frahya	O veículo está bloqueado		Status	0	NÃO	-21,7776	-46,6080
	21/08/2024 04:26:54	MG - POÇOS DE CALDAS - Próx. Avenida Chafik Frahya	A sirene está ligada		Alerta de Software	0	NÃO	-21,7776	-46,6080
	21/08/2024 04:26:54	MG - POÇOS DE CALDAS - Próx. Avenida Chafik Frahya	Parada do Veículo		Alerta de Software	0	NÃO	-21,7776	-46,6080
	21/08/2024 04:24:54	MG - POÇOS DE CALDAS - Próx. Avenida Chafik Frahya	A sirene está ligada		Status	0	NÃO	-21,7776	-46,6080
	21/08/2024 04:24:54	MG - POÇOS DE CALDAS - Próx. Avenida Chafik Frahya	O veículo está bloqueado		Status	0	NÃO	-21,7776	-46,6080
	21/08/2024 04:24:54	MG - POÇOS DE CALDAS - Próx. Avenida Chafik Frahya	A sirene está ligada		Alerta de Software	0	NÃO	-21,7776	-46,6080
	21/08/2024 04:24:54	MG - POÇOS DE CALDAS - Próx. Avenida Chafik Frahya	Parada do Veículo		Alerta de Software	0	NÃO	-21,7776	-46,6080
	21/08/2024 04:22:54	MG - POÇOS DE CALDAS - Próx. Avenida Chafik Frahya	A sirene está ligada		Status	0	NÃO	-21,7776	-46,6080
	21/08/2024 04:22:54	MG - POÇOS DE CALDAS - Próx. Avenida Chafik Frahya	O veículo está bloqueado		Status	0	NÃO	-21,7776	-46,6080
	21/08/2024 04:22:54	MG - POÇOS DE CALDAS - Próx. Avenida Chafik Frahya	A sirene está ligada		Alerta de Software	0	NÃO	-21,7776	-46,6080
	21/08/2024 04:22:54	MG - POÇOS DE CALDAS - Próx. Avenida Chafik Frahya	Parada do Veículo		Alerta de Software	0	NÃO	-21,7776	-46,6080
	21/08/2024 04:20:54	MG - POÇOS DE CALDAS - Próx. Avenida Chafik Frahya	A sirene está ligada		Status	0	NÃO	-21,7776	-46,6080
	21/08/2024 04:20:54	MG - POÇOS DE CALDAS - Próx. Avenida Chafik Frahya	O veículo está bloqueado		Status	0	NÃO	-21,7776	-46,6080
	21/08/2024 04:20:54	MG - POÇOS DE CALDAS - Próx. Avenida Chafik Frahya	A sirene está ligada		Alerta de Software	0	NÃO	-21,7776	-46,6080
	21/08/2024 04:20:54	MG - POÇOS DE CALDAS - Próx. Avenida Chafik Frahya	Parada do Veículo		Alerta de Software	0	NÃO	-21,7776	-46,6080
	21/08/2024 04:18:54	MG - POÇOS DE CALDAS - Próx. Avenida Chafik Frahya	A sirene está ligada		Status	0	NÃO	-21,7776	-46,6080
	21/08/2024 04:18:54	MG - POÇOS DE CALDAS - Próx. Avenida Chafik Frahya	O veículo está bloqueado		Status	0	NÃO	-21,7776	-46,6080
	21/08/2024 04:18:54	MG - POÇOS DE CALDAS - Próx. Avenida Chafik Frahya	A sirene está ligada		Alerta de Software	0	NÃO	-21,7776	-46,6080
	21/08/2024 04:18:54	MG - POÇOS DE CALDAS - Próx. Avenida Chafik Frahya	Parada do Veículo		Alerta de Software	0	NÃO	-21,7776	-46,6080

RELATÓRIO ANALÍTICO POR VEÍCULO

Período: 21/08/2024 00:00:00 à 27/08/2024 23:59:59

Identificador: FWJ4C28 LUIZ SC R 450 2021

Placa: FWJ4C28

- Legenda:**
-  Mensagens enviadas do Veículo (Veículo -> Central)
 -  Mensagens enviadas do Veículo (Controle de Jornada Cliente)
 -  Mensagens enviadas da Central (Central -> Veículo)



Sentido:	Data e Hora:	Localização:	Mensagem:	Modo Emergência	Tipo Mensagem:	Vel. (Km/h)	Log ?	Latitude	Longitude
	21/08/2024 04:16:54	MG - POÇOS DE CALDAS - Próx. Avenida Chafik Frahya	A sirene está ligada		Status	0	NÃO	-21,7776	-46,6080
	21/08/2024 04:16:54	MG - POÇOS DE CALDAS - Próx. Avenida Chafik Frahya	O veículo está bloqueado		Status	0	NÃO	-21,7776	-46,6080
	21/08/2024 04:16:54	MG - POÇOS DE CALDAS - Próx. Avenida Chafik Frahya	A sirene está ligada		Alerta de Software	0	NÃO	-21,7776	-46,6080
	21/08/2024 04:16:54	MG - POÇOS DE CALDAS - Próx. Avenida Chafik Frahya	Parada do Veículo		Alerta de Software	0	NÃO	-21,7776	-46,6080
	21/08/2024 04:14:54	MG - POÇOS DE CALDAS - Próx. Avenida Chafik Frahya	A sirene está ligada		Status	0	NÃO	-21,7776	-46,6080
	21/08/2024 04:14:54	MG - POÇOS DE CALDAS - Próx. Avenida Chafik Frahya	O veículo está bloqueado		Status	0	NÃO	-21,7776	-46,6080
	21/08/2024 04:14:54	MG - POÇOS DE CALDAS - Próx. Avenida Chafik Frahya	A sirene está ligada		Alerta de Software	0	NÃO	-21,7776	-46,6080
	21/08/2024 04:14:54	MG - POÇOS DE CALDAS - Próx. Avenida Chafik Frahya	Parada do Veículo		Alerta de Software	0	NÃO	-21,7776	-46,6080
	21/08/2024 04:12:54	MG - POÇOS DE CALDAS - Próx. Avenida Chafik Frahya	A sirene está ligada		Status	0	NÃO	-21,7776	-46,6080
	21/08/2024 04:12:54	MG - POÇOS DE CALDAS - Próx. Avenida Chafik Frahya	O veículo está bloqueado		Status	0	NÃO	-21,7776	-46,6080
	21/08/2024 04:12:54	MG - POÇOS DE CALDAS - Próx. Avenida Chafik Frahya	A sirene está ligada		Alerta de Software	0	NÃO	-21,7776	-46,6080
	21/08/2024 04:12:54	MG - POÇOS DE CALDAS - Próx. Avenida Chafik Frahya	Parada do Veículo		Alerta de Software	0	NÃO	-21,7776	-46,6080
	21/08/2024 04:10:54	MG - POÇOS DE CALDAS - Próx. Avenida Chafik Frahya	A sirene está ligada		Status	0	NÃO	-21,7776	-46,6080
	21/08/2024 04:10:54	MG - POÇOS DE CALDAS - Próx. Avenida Chafik Frahya	O veículo está bloqueado		Status	0	NÃO	-21,7776	-46,6080
	21/08/2024 04:10:54	MG - POÇOS DE CALDAS - Próx. Avenida Chafik Frahya	A sirene está ligada		Alerta de Software	0	NÃO	-21,7776	-46,6080
	21/08/2024 04:10:54	MG - POÇOS DE CALDAS - Próx. Avenida Chafik Frahya	Parada do Veículo		Alerta de Software	0	NÃO	-21,7776	-46,6080
	21/08/2024 04:08:54	MG - POÇOS DE CALDAS - Próx. Avenida Chafik Frahya	A sirene está ligada		Status	0	NÃO	-21,7776	-46,6080
	21/08/2024 04:08:54	MG - POÇOS DE CALDAS - Próx. Avenida Chafik Frahya	O veículo está bloqueado		Status	0	NÃO	-21,7776	-46,6080
	21/08/2024 04:08:54	MG - POÇOS DE CALDAS - Próx. Avenida Chafik Frahya	A sirene está ligada		Alerta de Software	0	NÃO	-21,7776	-46,6080
	21/08/2024 04:08:54	MG - POÇOS DE CALDAS - Próx. Avenida Chafik Frahya	Parada do Veículo		Alerta de Software	0	NÃO	-21,7776	-46,6080
	21/08/2024 04:06:54	MG - POÇOS DE CALDAS - Próx. Avenida Chafik Frahya	A sirene está ligada		Status	0	NÃO	-21,7776	-46,6080
	21/08/2024 04:06:54	MG - POÇOS DE CALDAS - Próx. Avenida Chafik Frahya	O veículo está bloqueado		Status	0	NÃO	-21,7776	-46,6080
	21/08/2024 04:06:54	MG - POÇOS DE CALDAS - Próx. Avenida Chafik Frahya	A sirene está ligada		Alerta de Software	0	NÃO	-21,7776	-46,6080
	21/08/2024 04:06:54	MG - POÇOS DE CALDAS - Próx. Avenida Chafik Frahya	Parada do Veículo		Alerta de Software	0	NÃO	-21,7776	-46,6080
	21/08/2024 04:04:54	MG - POÇOS DE CALDAS - Próx. Avenida Chafik Frahya	A sirene está ligada		Status	0	NÃO	-21,7776	-46,6080
	21/08/2024 04:04:54	MG - POÇOS DE CALDAS - Próx. Avenida Chafik Frahya	O veículo está bloqueado		Status	0	NÃO	-21,7776	-46,6080
	21/08/2024 04:04:54	MG - POÇOS DE CALDAS - Próx. Avenida Chafik Frahya	A sirene está ligada		Alerta de Software	0	NÃO	-21,7776	-46,6080
	21/08/2024 04:04:54	MG - POÇOS DE CALDAS - Próx. Avenida Chafik Frahya	Parada do Veículo		Alerta de Software	0	NÃO	-21,7776	-46,6080
	21/08/2024 04:02:54	MG - POÇOS DE CALDAS - Próx. Avenida Chafik Frahya	A sirene está ligada		Status	0	NÃO	-21,7776	-46,6080
	21/08/2024 04:02:54	MG - POÇOS DE CALDAS - Próx. Avenida Chafik Frahya	O veículo está bloqueado		Status	0	NÃO	-21,7776	-46,6080
	21/08/2024 04:02:54	MG - POÇOS DE CALDAS - Próx. Avenida Chafik Frahya	A sirene está ligada		Alerta de Software	0	NÃO	-21,7776	-46,6080
	21/08/2024 04:02:54	MG - POÇOS DE CALDAS - Próx. Avenida Chafik Frahya	Parada do Veículo		Alerta de Software	0	NÃO	-21,7776	-46,6080
	21/08/2024 04:00:54	MG - POÇOS DE CALDAS - Próx. Avenida Chafik Frahya	A sirene está ligada		Status	0	NÃO	-21,7776	-46,6080
	21/08/2024 04:00:54	MG - POÇOS DE CALDAS - Próx. Avenida Chafik Frahya	O veículo está bloqueado		Status	0	NÃO	-21,7776	-46,6080
	21/08/2024 04:00:54	MG - POÇOS DE CALDAS - Próx. Avenida Chafik Frahya	A sirene está ligada		Alerta de Software	0	NÃO	-21,7776	-46,6080
	21/08/2024 04:00:54	MG - POÇOS DE CALDAS - Próx. Avenida Chafik Frahya	Parada do Veículo		Alerta de Software	0	NÃO	-21,7776	-46,6080
	21/08/2024 03:58:54	MG - POÇOS DE CALDAS - Próx. Avenida Chafik Frahya	A sirene está ligada		Status	0	NÃO	-21,7776	-46,6080

RELATÓRIO ANALÍTICO POR VEÍCULO




Período: 21/08/2024 00:00:00 à 27/08/2024 23:59:59

Identificador: FWJ4C28 LUIZ SC R 450 2021

Placa: FWJ4C28

- Legenda:**
-  Mensagens enviadas do Veículo (Veículo -> Central)
 -  Mensagens enviadas do Veículo (Controle de Jornada Cliente)
 -  Mensagens enviadas da Central (Central -> Veículo)






Sentido:	Data e Hora:	Localização:	Mensagem:	Modo Emergência	Tipo Mensagem:	Vel. (Km/h)	Log ?	Latitude	Longitude
	21/08/2024 03:58:54	MG - POÇOS DE CALDAS - Próx. Avenida Chafik Frahya	O veículo está bloqueado		Status	0	NÃO	-21,7776	-46,6080
	21/08/2024 03:58:54	MG - POÇOS DE CALDAS - Próx. Avenida Chafik Frahya	A sirene está ligada		Alerta de Software	0	NÃO	-21,7776	-46,6080
	21/08/2024 03:58:54	MG - POÇOS DE CALDAS - Próx. Avenida Chafik Frahya	Parada do Veículo		Alerta de Software	0	NÃO	-21,7776	-46,6080
	21/08/2024 03:56:54	MG - POÇOS DE CALDAS - Próx. Avenida Chafik Frahya	A sirene está ligada		Status	0	NÃO	-21,7776	-46,6080
	21/08/2024 03:56:54	MG - POÇOS DE CALDAS - Próx. Avenida Chafik Frahya	O veículo está bloqueado		Status	0	NÃO	-21,7776	-46,6080
	21/08/2024 03:56:54	MG - POÇOS DE CALDAS - Próx. Avenida Chafik Frahya	A sirene está ligada		Alerta de Software	0	NÃO	-21,7776	-46,6080
	21/08/2024 03:56:54	MG - POÇOS DE CALDAS - Próx. Avenida Chafik Frahya	Parada do Veículo		Alerta de Software	0	NÃO	-21,7776	-46,6080
	21/08/2024 03:54:54	MG - POÇOS DE CALDAS - Próx. Avenida Chafik Frahya	A sirene está ligada		Status	0	NÃO	-21,7776	-46,6080
	21/08/2024 03:54:54	MG - POÇOS DE CALDAS - Próx. Avenida Chafik Frahya	O veículo está bloqueado		Status	0	NÃO	-21,7776	-46,6080
	21/08/2024 03:54:54	MG - POÇOS DE CALDAS - Próx. Avenida Chafik Frahya	A sirene está ligada		Alerta de Software	0	NÃO	-21,7776	-46,6080
	21/08/2024 03:54:54	MG - POÇOS DE CALDAS - Próx. Avenida Chafik Frahya	Parada do Veículo		Alerta de Software	0	NÃO	-21,7776	-46,6080
	21/08/2024 03:52:54	MG - POÇOS DE CALDAS - Próx. Avenida Chafik Frahya	A sirene está ligada		Status	0	NÃO	-21,7776	-46,6080
	21/08/2024 03:52:54	MG - POÇOS DE CALDAS - Próx. Avenida Chafik Frahya	O veículo está bloqueado		Status	0	NÃO	-21,7776	-46,6080
	21/08/2024 03:52:54	MG - POÇOS DE CALDAS - Próx. Avenida Chafik Frahya	A sirene está ligada		Alerta de Software	0	NÃO	-21,7776	-46,6080
	21/08/2024 03:52:54	MG - POÇOS DE CALDAS - Próx. Avenida Chafik Frahya	Parada do Veículo		Alerta de Software	0	NÃO	-21,7776	-46,6080
	21/08/2024 03:50:54	MG - POÇOS DE CALDAS - Próx. Avenida Chafik Frahya	A sirene está ligada		Status	0	NÃO	-21,7776	-46,6080
	21/08/2024 03:50:54	MG - POÇOS DE CALDAS - Próx. Avenida Chafik Frahya	O veículo está bloqueado		Status	0	NÃO	-21,7776	-46,6080
	21/08/2024 03:50:54	MG - POÇOS DE CALDAS - Próx. Avenida Chafik Frahya	A sirene está ligada		Alerta de Software	0	NÃO	-21,7776	-46,6080
	21/08/2024 03:50:54	MG - POÇOS DE CALDAS - Próx. Avenida Chafik Frahya	Parada do Veículo		Alerta de Software	0	NÃO	-21,7776	-46,6080
	21/08/2024 03:48:54	MG - POÇOS DE CALDAS - Próx. Avenida Chafik Frahya	A sirene está ligada		Status	0	NÃO	-21,7776	-46,6080
	21/08/2024 03:48:54	MG - POÇOS DE CALDAS - Próx. Avenida Chafik Frahya	O veículo está bloqueado		Status	0	NÃO	-21,7776	-46,6080
	21/08/2024 03:48:54	MG - POÇOS DE CALDAS - Próx. Avenida Chafik Frahya	A sirene está ligada		Alerta de Software	0	NÃO	-21,7776	-46,6080
	21/08/2024 03:48:54	MG - POÇOS DE CALDAS - Próx. Avenida Chafik Frahya	Parada do Veículo		Alerta de Software	0	NÃO	-21,7776	-46,6080
	21/08/2024 03:46:54	MG - POÇOS DE CALDAS - Próx. Avenida Chafik Frahya	A sirene está ligada		Status	0	NÃO	-21,7776	-46,6080
	21/08/2024 03:46:54	MG - POÇOS DE CALDAS - Próx. Avenida Chafik Frahya	O veículo está bloqueado		Status	0	NÃO	-21,7776	-46,6080
	21/08/2024 03:46:54	MG - POÇOS DE CALDAS - Próx. Avenida Chafik Frahya	A sirene está ligada		Alerta de Software	0	NÃO	-21,7776	-46,6080
	21/08/2024 03:46:54	MG - POÇOS DE CALDAS - Próx. Avenida Chafik Frahya	Parada do Veículo		Alerta de Software	0	NÃO	-21,7776	-46,6080
	21/08/2024 03:44:54	MG - POÇOS DE CALDAS - Próx. Avenida Chafik Frahya	A sirene está ligada		Status	0	NÃO	-21,7776	-46,6080
	21/08/2024 03:44:54	MG - POÇOS DE CALDAS - Próx. Avenida Chafik Frahya	O veículo está bloqueado		Status	0	NÃO	-21,7776	-46,6080
	21/08/2024 03:44:54	MG - POÇOS DE CALDAS - Próx. Avenida Chafik Frahya	A sirene está ligada		Alerta de Software	0	NÃO	-21,7776	-46,6080
	21/08/2024 03:44:54	MG - POÇOS DE CALDAS - Próx. Avenida Chafik Frahya	Parada do Veículo		Alerta de Software	0	NÃO	-21,7776	-46,6080
	21/08/2024 03:42:54	MG - POÇOS DE CALDAS - Próx. Avenida Chafik Frahya	A sirene está ligada		Status	0	NÃO	-21,7776	-46,6080
	21/08/2024 03:42:54	MG - POÇOS DE CALDAS - Próx. Avenida Chafik Frahya	O veículo está bloqueado		Status	0	NÃO	-21,7776	-46,6080
	21/08/2024 03:42:54	MG - POÇOS DE CALDAS - Próx. Avenida Chafik Frahya	A sirene está ligada		Alerta de Software	0	NÃO	-21,7776	-46,6080
	21/08/2024 03:42:54	MG - POÇOS DE CALDAS - Próx. Avenida Chafik Frahya	Parada do Veículo		Alerta de Software	0	NÃO	-21,7776	-46,6080
	21/08/2024 03:40:54	MG - POÇOS DE CALDAS - Próx. Avenida Chafik Frahya	A sirene está ligada		Status	0	NÃO	-21,7776	-46,6080
	21/08/2024 03:40:54	MG - POÇOS DE CALDAS - Próx. Avenida Chafik Frahya	O veículo está bloqueado		Status	0	NÃO	-21,7776	-46,6080

RELATÓRIO ANALÍTICO POR VEÍCULO






































Período: 21/08/2024 00:00:00 à 27/08/2024 23:59:59

Identificador: FWJ4C28 LUIZ SC R 450 2021

Placa: FWJ4C28

- Legenda:**
-  Mensagens enviadas do Veículo (Veículo -> Central)
 -  Mensagens enviadas do Veículo (Controle de Jornada Cliente)
 -  Mensagens enviadas da Central (Central -> Veículo)



Sentido:	Data e Hora:	Localização:	Mensagem:	Modo Emergência	Tipo Mensagem:	Vel. (Km/h)	Log ?	Latitude	Longitude
	21/08/2024 03:40:54	MG - POÇOS DE CALDAS - Próx. Avenida Chafik Frahya	A sirene está ligada		Alerta de Software	0	NÃO	-21,7776	-46,6080
	21/08/2024 03:40:54	MG - POÇOS DE CALDAS - Próx. Avenida Chafik Frahya	Parada do Veículo		Alerta de Software	0	NÃO	-21,7776	-46,6080
	21/08/2024 03:38:54	MG - POÇOS DE CALDAS - Próx. Avenida Chafik Frahya	A sirene está ligada		Status	0	NÃO	-21,7776	-46,6080
	21/08/2024 03:38:54	MG - POÇOS DE CALDAS - Próx. Avenida Chafik Frahya	O veículo está bloqueado		Status	0	NÃO	-21,7776	-46,6080
	21/08/2024 03:38:54	MG - POÇOS DE CALDAS - Próx. Avenida Chafik Frahya	A sirene está ligada		Alerta de Software	0	NÃO	-21,7776	-46,6080
	21/08/2024 03:38:54	MG - POÇOS DE CALDAS - Próx. Avenida Chafik Frahya	Parada do Veículo		Alerta de Software	0	NÃO	-21,7776	-46,6080
	21/08/2024 03:36:54	MG - POÇOS DE CALDAS - Próx. Avenida Chafik Frahya	A sirene está ligada		Status	0	NÃO	-21,7776	-46,6080
	21/08/2024 03:36:54	MG - POÇOS DE CALDAS - Próx. Avenida Chafik Frahya	O veículo está bloqueado		Status	0	NÃO	-21,7776	-46,6080
	21/08/2024 03:36:54	MG - POÇOS DE CALDAS - Próx. Avenida Chafik Frahya	A sirene está ligada		Alerta de Software	0	NÃO	-21,7776	-46,6080
	21/08/2024 03:36:54	MG - POÇOS DE CALDAS - Próx. Avenida Chafik Frahya	Parada do Veículo		Alerta de Software	0	NÃO	-21,7776	-46,6080
	21/08/2024 03:34:54	MG - POÇOS DE CALDAS - Próx. Avenida Chafik Frahya	A sirene está ligada		Status	0	NÃO	-21,7776	-46,6080
	21/08/2024 03:34:54	MG - POÇOS DE CALDAS - Próx. Avenida Chafik Frahya	O veículo está bloqueado		Status	0	NÃO	-21,7776	-46,6080
	21/08/2024 03:34:54	MG - POÇOS DE CALDAS - Próx. Avenida Chafik Frahya	A sirene está ligada		Alerta de Software	0	NÃO	-21,7776	-46,6080
	21/08/2024 03:34:54	MG - POÇOS DE CALDAS - Próx. Avenida Chafik Frahya	Parada do Veículo		Alerta de Software	0	NÃO	-21,7776	-46,6080
	21/08/2024 03:32:54	MG - POÇOS DE CALDAS - Próx. Avenida Chafik Frahya	A sirene está ligada		Status	0	NÃO	-21,7776	-46,6080
	21/08/2024 03:32:54	MG - POÇOS DE CALDAS - Próx. Avenida Chafik Frahya	O veículo está bloqueado		Status	0	NÃO	-21,7776	-46,6080
	21/08/2024 03:32:54	MG - POÇOS DE CALDAS - Próx. Avenida Chafik Frahya	A sirene está ligada		Alerta de Software	0	NÃO	-21,7776	-46,6080
	21/08/2024 03:32:54	MG - POÇOS DE CALDAS - Próx. Avenida Chafik Frahya	Parada do Veículo		Alerta de Software	0	NÃO	-21,7776	-46,6080
	21/08/2024 03:30:54	MG - POÇOS DE CALDAS - Próx. Avenida Chafik Frahya	A sirene está ligada		Status	0	NÃO	-21,7776	-46,6080
	21/08/2024 03:30:54	MG - POÇOS DE CALDAS - Próx. Avenida Chafik Frahya	O veículo está bloqueado		Status	0	NÃO	-21,7776	-46,6080
	21/08/2024 03:30:54	MG - POÇOS DE CALDAS - Próx. Avenida Chafik Frahya	A sirene está ligada		Alerta de Software	0	NÃO	-21,7776	-46,6080
	21/08/2024 03:30:54	MG - POÇOS DE CALDAS - Próx. Avenida Chafik Frahya	Parada do Veículo		Alerta de Software	0	NÃO	-21,7776	-46,6080
	21/08/2024 03:28:54	MG - POÇOS DE CALDAS - Próx. Avenida Chafik Frahya	A sirene está ligada		Status	0	NÃO	-21,7776	-46,6080
	21/08/2024 03:28:54	MG - POÇOS DE CALDAS - Próx. Avenida Chafik Frahya	O veículo está bloqueado		Status	0	NÃO	-21,7776	-46,6080
	21/08/2024 03:28:54	MG - POÇOS DE CALDAS - Próx. Avenida Chafik Frahya	A sirene está ligada		Alerta de Software	0	NÃO	-21,7776	-46,6080
	21/08/2024 03:28:54	MG - POÇOS DE CALDAS - Próx. Avenida Chafik Frahya	Parada do Veículo		Alerta de Software	0	NÃO	-21,7776	-46,6080
	21/08/2024 03:26:54	MG - POÇOS DE CALDAS - Próx. Avenida Chafik Frahya	A sirene está ligada		Status	0	NÃO	-21,7776	-46,6080
	21/08/2024 03:26:54	MG - POÇOS DE CALDAS - Próx. Avenida Chafik Frahya	O veículo está bloqueado		Status	0	NÃO	-21,7776	-46,6080
	21/08/2024 03:26:54	MG - POÇOS DE CALDAS - Próx. Avenida Chafik Frahya	A sirene está ligada		Alerta de Software	0	NÃO	-21,7776	-46,6080
	21/08/2024 03:26:54	MG - POÇOS DE CALDAS - Próx. Avenida Chafik Frahya	Parada do Veículo		Alerta de Software	0	NÃO	-21,7776	-46,6080
	21/08/2024 03:24:54	MG - POÇOS DE CALDAS - Próx. Avenida Chafik Frahya	A sirene está ligada		Status	0	NÃO	-21,7776	-46,6080
	21/08/2024 03:24:54	MG - POÇOS DE CALDAS - Próx. Avenida Chafik Frahya	O veículo está bloqueado		Status	0	NÃO	-21,7776	-46,6080
	21/08/2024 03:24:54	MG - POÇOS DE CALDAS - Próx. Avenida Chafik Frahya	A sirene está ligada		Alerta de Software	0	NÃO	-21,7776	-46,6080
	21/08/2024 03:24:54	MG - POÇOS DE CALDAS - Próx. Avenida Chafik Frahya	Parada do Veículo		Alerta de Software	0	NÃO	-21,7776	-46,6080
	21/08/2024 03:22:54	MG - POÇOS DE CALDAS - Próx. Avenida Chafik Frahya	A sirene está ligada		Status	0	NÃO	-21,7776	-46,6080
	21/08/2024 03:22:54	MG - POÇOS DE CALDAS - Próx. Avenida Chafik Frahya	O veículo está bloqueado		Status	0	NÃO	-21,7776	-46,6080
	21/08/2024 03:22:54	MG - POÇOS DE CALDAS - Próx. Avenida Chafik Frahya	A sirene está ligada		Alerta de Software	0	NÃO	-21,7776	-46,6080

RELATÓRIO ANALÍTICO POR VEÍCULO











Período: 21/08/2024 00:00:00 à 27/08/2024 23:59:59

Identificador: FWJ4C28 LUIZ SC R 450 2021

Placa: FWJ4C28

- Legenda:**
-  Mensagens enviadas do Veículo (Veículo -> Central)
 -  Mensagens enviadas do Veículo (Controle de Jornada Cliente)
 -  Mensagens enviadas da Central (Central -> Veículo)






Sentido:	Data e Hora:	Localização:	Mensagem:	Modo Emergência	Tipo Mensagem:	Vel. (Km/h)	Log ?	Latitude	Longitude
	21/08/2024 03:22:54	MG - POÇOS DE CALDAS - Próx. Avenida Chafik Frahya	Parada do Veículo		Alerta de Software	0	NÃO	-21,7776	-46,6080
	21/08/2024 03:20:54	MG - POÇOS DE CALDAS - Próx. Avenida Chafik Frahya	A sirene está ligada		Status	0	NÃO	-21,7776	-46,6080
	21/08/2024 03:20:54	MG - POÇOS DE CALDAS - Próx. Avenida Chafik Frahya	O veículo está bloqueado		Status	0	NÃO	-21,7776	-46,6080
	21/08/2024 03:20:54	MG - POÇOS DE CALDAS - Próx. Avenida Chafik Frahya	A sirene está ligada		Alerta de Software	0	NÃO	-21,7776	-46,6080
	21/08/2024 03:20:54	MG - POÇOS DE CALDAS - Próx. Avenida Chafik Frahya	Parada do Veículo		Alerta de Software	0	NÃO	-21,7776	-46,6080
	21/08/2024 03:18:54	MG - POÇOS DE CALDAS - Próx. Avenida Chafik Frahya	A sirene está ligada		Status	0	NÃO	-21,7776	-46,6080
	21/08/2024 03:18:54	MG - POÇOS DE CALDAS - Próx. Avenida Chafik Frahya	O veículo está bloqueado		Status	0	NÃO	-21,7776	-46,6080
	21/08/2024 03:18:54	MG - POÇOS DE CALDAS - Próx. Avenida Chafik Frahya	A sirene está ligada		Alerta de Software	0	NÃO	-21,7776	-46,6080
	21/08/2024 03:18:54	MG - POÇOS DE CALDAS - Próx. Avenida Chafik Frahya	Parada do Veículo		Alerta de Software	0	NÃO	-21,7776	-46,6080
	21/08/2024 03:16:54	MG - POÇOS DE CALDAS - Próx. Avenida Chafik Frahya	A sirene está ligada		Status	0	NÃO	-21,7776	-46,6080
	21/08/2024 03:16:54	MG - POÇOS DE CALDAS - Próx. Avenida Chafik Frahya	O veículo está bloqueado		Status	0	NÃO	-21,7776	-46,6080
	21/08/2024 03:16:54	MG - POÇOS DE CALDAS - Próx. Avenida Chafik Frahya	A sirene está ligada		Alerta de Software	0	NÃO	-21,7776	-46,6080
	21/08/2024 03:16:54	MG - POÇOS DE CALDAS - Próx. Avenida Chafik Frahya	Parada do Veículo		Alerta de Software	0	NÃO	-21,7776	-46,6080
	21/08/2024 03:14:54	MG - POÇOS DE CALDAS - Próx. Avenida Chafik Frahya	A sirene está ligada		Status	0	NÃO	-21,7776	-46,6080
	21/08/2024 03:14:54	MG - POÇOS DE CALDAS - Próx. Avenida Chafik Frahya	O veículo está bloqueado		Status	0	NÃO	-21,7776	-46,6080
	21/08/2024 03:14:54	MG - POÇOS DE CALDAS - Próx. Avenida Chafik Frahya	A sirene está ligada		Alerta de Software	0	NÃO	-21,7776	-46,6080
	21/08/2024 03:14:54	MG - POÇOS DE CALDAS - Próx. Avenida Chafik Frahya	Parada do Veículo		Alerta de Software	0	NÃO	-21,7776	-46,6080
	21/08/2024 03:12:54	MG - POÇOS DE CALDAS - Próx. Avenida Chafik Frahya	A sirene está ligada		Status	0	NÃO	-21,7776	-46,6080
	21/08/2024 03:12:54	MG - POÇOS DE CALDAS - Próx. Avenida Chafik Frahya	O veículo está bloqueado		Status	0	NÃO	-21,7776	-46,6080
	21/08/2024 03:12:54	MG - POÇOS DE CALDAS - Próx. Avenida Chafik Frahya	A sirene está ligada		Alerta de Software	0	NÃO	-21,7776	-46,6080
	21/08/2024 03:12:54	MG - POÇOS DE CALDAS - Próx. Avenida Chafik Frahya	Parada do Veículo		Alerta de Software	0	NÃO	-21,7776	-46,6080
	21/08/2024 03:10:54	MG - POÇOS DE CALDAS - Próx. Avenida Chafik Frahya	A sirene está ligada		Status	0	NÃO	-21,7776	-46,6080
	21/08/2024 03:10:54	MG - POÇOS DE CALDAS - Próx. Avenida Chafik Frahya	O veículo está bloqueado		Status	0	NÃO	-21,7776	-46,6080
	21/08/2024 03:10:54	MG - POÇOS DE CALDAS - Próx. Avenida Chafik Frahya	A sirene está ligada		Alerta de Software	0	NÃO	-21,7776	-46,6080
	21/08/2024 03:10:54	MG - POÇOS DE CALDAS - Próx. Avenida Chafik Frahya	Parada do Veículo		Alerta de Software	0	NÃO	-21,7776	-46,6080
	21/08/2024 03:08:54	MG - POÇOS DE CALDAS - Próx. Avenida Chafik Frahya	A sirene está ligada		Status	0	NÃO	-21,7776	-46,6080
	21/08/2024 03:08:54	MG - POÇOS DE CALDAS - Próx. Avenida Chafik Frahya	O veículo está bloqueado		Status	0	NÃO	-21,7776	-46,6080
	21/08/2024 03:08:54	MG - POÇOS DE CALDAS - Próx. Avenida Chafik Frahya	A sirene está ligada		Alerta de Software	0	NÃO	-21,7776	-46,6080
	21/08/2024 03:08:54	MG - POÇOS DE CALDAS - Próx. Avenida Chafik Frahya	Parada do Veículo		Alerta de Software	0	NÃO	-21,7776	-46,6080
	21/08/2024 03:06:54	MG - POÇOS DE CALDAS - Próx. Avenida Chafik Frahya	A sirene está ligada		Status	0	NÃO	-21,7776	-46,6080
	21/08/2024 03:06:54	MG - POÇOS DE CALDAS - Próx. Avenida Chafik Frahya	O veículo está bloqueado		Status	0	NÃO	-21,7776	-46,6080
	21/08/2024 03:06:54	MG - POÇOS DE CALDAS - Próx. Avenida Chafik Frahya	A sirene está ligada		Alerta de Software	0	NÃO	-21,7776	-46,6080
	21/08/2024 03:06:54	MG - POÇOS DE CALDAS - Próx. Avenida Chafik Frahya	Parada do Veículo		Alerta de Software	0	NÃO	-21,7776	-46,6080
	21/08/2024 03:04:54	MG - POÇOS DE CALDAS - Próx. Avenida Chafik Frahya	A sirene está ligada		Status	0	NÃO	-21,7776	-46,6080
	21/08/2024 03:04:54	MG - POÇOS DE CALDAS - Próx. Avenida Chafik Frahya	O veículo está bloqueado		Status	0	NÃO	-21,7776	-46,6080
	21/08/2024 03:04:54	MG - POÇOS DE CALDAS - Próx. Avenida Chafik Frahya	A sirene está ligada		Alerta de Software	0	NÃO	-21,7776	-46,6080
	21/08/2024 03:04:54	MG - POÇOS DE CALDAS - Próx. Avenida Chafik Frahya	Parada do Veículo		Alerta de Software	0	NÃO	-21,7776	-46,6080

RELATÓRIO ANALÍTICO POR VEÍCULO

Período: 21/08/2024 00:00:00 à 27/08/2024 23:59:59

Identificador: FWJ4C28 LUIZ SC R 450 2021

Placa: FWJ4C28

- Legenda:**
-  Mensagens enviadas do Veículo (Veículo -> Central)
 -  Mensagens enviadas do Veículo (Controle de Jornada Cliente)
 -  Mensagens enviadas da Central (Central -> Veículo)






Sentido:	Data e Hora:	Localização:	Mensagem:	Modo Emergência	Tipo Mensagem:	Vel. (Km/h)	Log ?	Latitude	Longitude
	21/08/2024 03:02:54	MG - POÇOS DE CALDAS - Próx. Avenida Chafik Frahya	A sirene está ligada		Status	0	NÃO	-21,7776	-46,6080
	21/08/2024 03:02:54	MG - POÇOS DE CALDAS - Próx. Avenida Chafik Frahya	O veículo está bloqueado		Status	0	NÃO	-21,7776	-46,6080
	21/08/2024 03:02:54	MG - POÇOS DE CALDAS - Próx. Avenida Chafik Frahya	A sirene está ligada		Alerta de Software	0	NÃO	-21,7776	-46,6080
	21/08/2024 03:02:54	MG - POÇOS DE CALDAS - Próx. Avenida Chafik Frahya	Parada do Veículo		Alerta de Software	0	NÃO	-21,7776	-46,6080
	21/08/2024 03:00:54	MG - POÇOS DE CALDAS - Próx. Avenida Chafik Frahya	A sirene está ligada		Status	0	NÃO	-21,7776	-46,6080
	21/08/2024 03:00:54	MG - POÇOS DE CALDAS - Próx. Avenida Chafik Frahya	O veículo está bloqueado		Status	0	NÃO	-21,7776	-46,6080
	21/08/2024 03:00:54	MG - POÇOS DE CALDAS - Próx. Avenida Chafik Frahya	A sirene está ligada		Alerta de Software	0	NÃO	-21,7776	-46,6080
	21/08/2024 03:00:54	MG - POÇOS DE CALDAS - Próx. Avenida Chafik Frahya	Parada do Veículo		Alerta de Software	0	NÃO	-21,7776	-46,6080
	21/08/2024 02:58:54	MG - POÇOS DE CALDAS - Próx. Avenida Chafik Frahya	A sirene está ligada		Status	0	NÃO	-21,7776	-46,6080
	21/08/2024 02:58:54	MG - POÇOS DE CALDAS - Próx. Avenida Chafik Frahya	O veículo está bloqueado		Status	0	NÃO	-21,7776	-46,6080
	21/08/2024 02:58:54	MG - POÇOS DE CALDAS - Próx. Avenida Chafik Frahya	A sirene está ligada		Alerta de Software	0	NÃO	-21,7776	-46,6080
	21/08/2024 02:58:54	MG - POÇOS DE CALDAS - Próx. Avenida Chafik Frahya	Parada do Veículo		Alerta de Software	0	NÃO	-21,7776	-46,6080
	21/08/2024 02:56:54	MG - POÇOS DE CALDAS - Próx. Avenida Chafik Frahya	A sirene está ligada		Status	0	NÃO	-21,7776	-46,6080
	21/08/2024 02:56:54	MG - POÇOS DE CALDAS - Próx. Avenida Chafik Frahya	O veículo está bloqueado		Status	0	NÃO	-21,7776	-46,6080
	21/08/2024 02:56:54	MG - POÇOS DE CALDAS - Próx. Avenida Chafik Frahya	A sirene está ligada		Alerta de Software	0	NÃO	-21,7776	-46,6080
	21/08/2024 02:56:54	MG - POÇOS DE CALDAS - Próx. Avenida Chafik Frahya	Parada do Veículo		Alerta de Software	0	NÃO	-21,7776	-46,6080
	21/08/2024 02:54:54	MG - POÇOS DE CALDAS - Próx. Avenida Chafik Frahya	A sirene está ligada		Status	0	NÃO	-21,7776	-46,6080
	21/08/2024 02:54:54	MG - POÇOS DE CALDAS - Próx. Avenida Chafik Frahya	O veículo está bloqueado		Status	0	NÃO	-21,7776	-46,6080
	21/08/2024 02:54:54	MG - POÇOS DE CALDAS - Próx. Avenida Chafik Frahya	A sirene está ligada		Alerta de Software	0	NÃO	-21,7776	-46,6080
	21/08/2024 02:54:54	MG - POÇOS DE CALDAS - Próx. Avenida Chafik Frahya	Parada do Veículo		Alerta de Software	0	NÃO	-21,7776	-46,6080
	21/08/2024 02:52:54	MG - POÇOS DE CALDAS - Próx. Avenida Chafik Frahya	A sirene está ligada		Status	0	NÃO	-21,7776	-46,6080
	21/08/2024 02:52:54	MG - POÇOS DE CALDAS - Próx. Avenida Chafik Frahya	O veículo está bloqueado		Status	0	NÃO	-21,7776	-46,6080
	21/08/2024 02:52:54	MG - POÇOS DE CALDAS - Próx. Avenida Chafik Frahya	A sirene está ligada		Alerta de Software	0	NÃO	-21,7776	-46,6080
	21/08/2024 02:52:54	MG - POÇOS DE CALDAS - Próx. Avenida Chafik Frahya	Parada do Veículo		Alerta de Software	0	NÃO	-21,7776	-46,6080
	21/08/2024 02:50:54	MG - POÇOS DE CALDAS - Próx. Avenida Chafik Frahya	A sirene está ligada		Status	0	NÃO	-21,7776	-46,6080
	21/08/2024 02:50:54	MG - POÇOS DE CALDAS - Próx. Avenida Chafik Frahya	O veículo está bloqueado		Status	0	NÃO	-21,7776	-46,6080
	21/08/2024 02:50:54	MG - POÇOS DE CALDAS - Próx. Avenida Chafik Frahya	A sirene está ligada		Alerta de Software	0	NÃO	-21,7776	-46,6080
	21/08/2024 02:50:54	MG - POÇOS DE CALDAS - Próx. Avenida Chafik Frahya	Parada do Veículo		Alerta de Software	0	NÃO	-21,7776	-46,6080
	21/08/2024 02:48:54	MG - POÇOS DE CALDAS - Próx. Avenida Chafik Frahya	A sirene está ligada		Status	0	NÃO	-21,7776	-46,6080
	21/08/2024 02:48:54	MG - POÇOS DE CALDAS - Próx. Avenida Chafik Frahya	O veículo está bloqueado		Status	0	NÃO	-21,7776	-46,6080
	21/08/2024 02:48:54	MG - POÇOS DE CALDAS - Próx. Avenida Chafik Frahya	A sirene está ligada		Alerta de Software	0	NÃO	-21,7776	-46,6080
	21/08/2024 02:48:54	MG - POÇOS DE CALDAS - Próx. Avenida Chafik Frahya	Parada do Veículo		Alerta de Software	0	NÃO	-21,7776	-46,6080
	21/08/2024 02:46:54	MG - POÇOS DE CALDAS - Próx. Avenida Chafik Frahya	A sirene está ligada		Status	0	NÃO	-21,7776	-46,6080
	21/08/2024 02:46:54	MG - POÇOS DE CALDAS - Próx. Avenida Chafik Frahya	O veículo está bloqueado		Status	0	NÃO	-21,7776	-46,6080
	21/08/2024 02:46:54	MG - POÇOS DE CALDAS - Próx. Avenida Chafik Frahya	A sirene está ligada		Alerta de Software	0	NÃO	-21,7776	-46,6080
	21/08/2024 02:46:54	MG - POÇOS DE CALDAS - Próx. Avenida Chafik Frahya	Parada do Veículo		Alerta de Software	0	NÃO	-21,7776	-46,6080
	21/08/2024 02:44:54	MG - POÇOS DE CALDAS - Próx. Avenida Chafik Frahya	A sirene está ligada		Status	0	NÃO	-21,7776	-46,6080

RELATÓRIO ANALÍTICO POR VEÍCULO


Período: 21/08/2024 00:00:00 à 27/08/2024 23:59:59

Identificador: FWJ4C28 LUIZ SC R 450 2021

Placa: FWJ4C28

- Legenda:**
-  Mensagens enviadas do Veículo (Veículo -> Central)
 -  Mensagens enviadas do Veículo (Controle de Jornada Cliente)
 -  Mensagens enviadas da Central (Central -> Veículo)






Sentido:	Data e Hora:	Localização:	Mensagem:	Modo Emergência	Tipo Mensagem:	Vel. (Km/h)	Log ?	Latitude	Longitude
	21/08/2024 02:44:54	MG - POÇOS DE CALDAS - Próx. Avenida Chafik Frahya	O veículo está bloqueado		Status	0	NÃO	-21,7776	-46,6080
	21/08/2024 02:44:54	MG - POÇOS DE CALDAS - Próx. Avenida Chafik Frahya	A sirene está ligada		Alerta de Software	0	NÃO	-21,7776	-46,6080
	21/08/2024 02:44:54	MG - POÇOS DE CALDAS - Próx. Avenida Chafik Frahya	Parada do Veículo		Alerta de Software	0	NÃO	-21,7776	-46,6080
	21/08/2024 02:42:54	MG - POÇOS DE CALDAS - Próx. Avenida Chafik Frahya	A sirene está ligada		Status	0	NÃO	-21,7776	-46,6080
	21/08/2024 02:42:54	MG - POÇOS DE CALDAS - Próx. Avenida Chafik Frahya	O veículo está bloqueado		Status	0	NÃO	-21,7776	-46,6080
	21/08/2024 02:42:54	MG - POÇOS DE CALDAS - Próx. Avenida Chafik Frahya	A sirene está ligada		Alerta de Software	0	NÃO	-21,7776	-46,6080
	21/08/2024 02:42:54	MG - POÇOS DE CALDAS - Próx. Avenida Chafik Frahya	Parada do Veículo		Alerta de Software	0	NÃO	-21,7776	-46,6080
	21/08/2024 02:40:54	MG - POÇOS DE CALDAS - Próx. Avenida Chafik Frahya	A sirene está ligada		Status	0	NÃO	-21,7776	-46,6080
	21/08/2024 02:40:54	MG - POÇOS DE CALDAS - Próx. Avenida Chafik Frahya	O veículo está bloqueado		Status	0	NÃO	-21,7776	-46,6080
	21/08/2024 02:40:54	MG - POÇOS DE CALDAS - Próx. Avenida Chafik Frahya	A sirene está ligada		Alerta de Software	0	NÃO	-21,7776	-46,6080
	21/08/2024 02:40:54	MG - POÇOS DE CALDAS - Próx. Avenida Chafik Frahya	Parada do Veículo		Alerta de Software	0	NÃO	-21,7776	-46,6080
	21/08/2024 02:38:54	MG - POÇOS DE CALDAS - Próx. Avenida Chafik Frahya	A sirene está ligada		Status	0	NÃO	-21,7776	-46,6080
	21/08/2024 02:38:54	MG - POÇOS DE CALDAS - Próx. Avenida Chafik Frahya	O veículo está bloqueado		Status	0	NÃO	-21,7776	-46,6080
	21/08/2024 02:38:54	MG - POÇOS DE CALDAS - Próx. Avenida Chafik Frahya	A sirene está ligada		Alerta de Software	0	NÃO	-21,7776	-46,6080
	21/08/2024 02:38:54	MG - POÇOS DE CALDAS - Próx. Avenida Chafik Frahya	Parada do Veículo		Alerta de Software	0	NÃO	-21,7776	-46,6080
	21/08/2024 02:36:54	MG - POÇOS DE CALDAS - Próx. Avenida Chafik Frahya	A sirene está ligada		Status	0	NÃO	-21,7776	-46,6080
	21/08/2024 02:36:54	MG - POÇOS DE CALDAS - Próx. Avenida Chafik Frahya	O veículo está bloqueado		Status	0	NÃO	-21,7776	-46,6080
	21/08/2024 02:36:54	MG - POÇOS DE CALDAS - Próx. Avenida Chafik Frahya	A sirene está ligada		Alerta de Software	0	NÃO	-21,7776	-46,6080
	21/08/2024 02:36:54	MG - POÇOS DE CALDAS - Próx. Avenida Chafik Frahya	Parada do Veículo		Alerta de Software	0	NÃO	-21,7776	-46,6080
	21/08/2024 02:34:54	MG - POÇOS DE CALDAS - Próx. Avenida Chafik Frahya	A sirene está ligada		Status	0	NÃO	-21,7776	-46,6080
	21/08/2024 02:34:54	MG - POÇOS DE CALDAS - Próx. Avenida Chafik Frahya	O veículo está bloqueado		Status	0	NÃO	-21,7776	-46,6080
	21/08/2024 02:34:54	MG - POÇOS DE CALDAS - Próx. Avenida Chafik Frahya	A sirene está ligada		Alerta de Software	0	NÃO	-21,7776	-46,6080
	21/08/2024 02:34:54	MG - POÇOS DE CALDAS - Próx. Avenida Chafik Frahya	Parada do Veículo		Alerta de Software	0	NÃO	-21,7776	-46,6080
	21/08/2024 02:32:54	MG - POÇOS DE CALDAS - Próx. Avenida Chafik Frahya	A sirene está ligada		Status	0	NÃO	-21,7776	-46,6080
	21/08/2024 02:32:54	MG - POÇOS DE CALDAS - Próx. Avenida Chafik Frahya	O veículo está bloqueado		Status	0	NÃO	-21,7776	-46,6080
	21/08/2024 02:32:54	MG - POÇOS DE CALDAS - Próx. Avenida Chafik Frahya	A sirene está ligada		Alerta de Software	0	NÃO	-21,7776	-46,6080
	21/08/2024 02:32:54	MG - POÇOS DE CALDAS - Próx. Avenida Chafik Frahya	Parada do Veículo		Alerta de Software	0	NÃO	-21,7776	-46,6080
	21/08/2024 02:30:54	MG - POÇOS DE CALDAS - Próx. Avenida Chafik Frahya	A sirene está ligada		Status	0	NÃO	-21,7776	-46,6080
	21/08/2024 02:30:54	MG - POÇOS DE CALDAS - Próx. Avenida Chafik Frahya	O veículo está bloqueado		Status	0	NÃO	-21,7776	-46,6080
	21/08/2024 02:30:54	MG - POÇOS DE CALDAS - Próx. Avenida Chafik Frahya	A sirene está ligada		Alerta de Software	0	NÃO	-21,7776	-46,6080
	21/08/2024 02:30:54	MG - POÇOS DE CALDAS - Próx. Avenida Chafik Frahya	Parada do Veículo		Alerta de Software	0	NÃO	-21,7776	-46,6080
	21/08/2024 02:28:54	MG - POÇOS DE CALDAS - Próx. Avenida Chafik Frahya	A sirene está ligada		Status	0	NÃO	-21,7776	-46,6080
	21/08/2024 02:28:54	MG - POÇOS DE CALDAS - Próx. Avenida Chafik Frahya	O veículo está bloqueado		Status	0	NÃO	-21,7776	-46,6080
	21/08/2024 02:28:54	MG - POÇOS DE CALDAS - Próx. Avenida Chafik Frahya	A sirene está ligada		Alerta de Software	0	NÃO	-21,7776	-46,6080
	21/08/2024 02:28:54	MG - POÇOS DE CALDAS - Próx. Avenida Chafik Frahya	Parada do Veículo		Alerta de Software	0	NÃO	-21,7776	-46,6080
	21/08/2024 02:26:54	MG - POÇOS DE CALDAS - Próx. Avenida Chafik Frahya	A sirene está ligada		Status	0	NÃO	-21,7776	-46,6080
	21/08/2024 02:26:54	MG - POÇOS DE CALDAS - Próx. Avenida Chafik Frahya	O veículo está bloqueado		Status	0	NÃO	-21,7776	-46,6080

RELATÓRIO ANALÍTICO POR VEÍCULO






































Período: 21/08/2024 00:00:00 à 27/08/2024 23:59:59

Identificador: FWJ4C28 LUIZ SC R 450 2021

Placa: FWJ4C28

- Legenda:**
-  Mensagens enviadas do Veículo (Veículo -> Central)
 -  Mensagens enviadas do Veículo (Controle de Jornada Cliente)
 -  Mensagens enviadas da Central (Central -> Veículo)






Sentido:	Data e Hora:	Localização:	Mensagem:	Modo Emergência	Tipo Mensagem:	Vel. (Km/h)	Log ?	Latitude	Longitude
	21/08/2024 02:26:54	MG - POÇOS DE CALDAS - Próx. Avenida Chafik Frahya	A sirene está ligada		Alerta de Software	0	NÃO	-21,7776	-46,6080
	21/08/2024 02:26:54	MG - POÇOS DE CALDAS - Próx. Avenida Chafik Frahya	Parada do Veículo		Alerta de Software	0	NÃO	-21,7776	-46,6080
	21/08/2024 02:24:54	MG - POÇOS DE CALDAS - Próx. Avenida Chafik Frahya	A sirene está ligada		Status	0	NÃO	-21,7776	-46,6080
	21/08/2024 02:24:54	MG - POÇOS DE CALDAS - Próx. Avenida Chafik Frahya	O veículo está bloqueado		Status	0	NÃO	-21,7776	-46,6080
	21/08/2024 02:24:54	MG - POÇOS DE CALDAS - Próx. Avenida Chafik Frahya	A sirene está ligada		Alerta de Software	0	NÃO	-21,7776	-46,6080
	21/08/2024 02:24:54	MG - POÇOS DE CALDAS - Próx. Avenida Chafik Frahya	Parada do Veículo		Alerta de Software	0	NÃO	-21,7776	-46,6080
	21/08/2024 02:22:54	MG - POÇOS DE CALDAS - Próx. Avenida Chafik Frahya	A sirene está ligada		Status	0	NÃO	-21,7776	-46,6080
	21/08/2024 02:22:54	MG - POÇOS DE CALDAS - Próx. Avenida Chafik Frahya	O veículo está bloqueado		Status	0	NÃO	-21,7776	-46,6080
	21/08/2024 02:22:54	MG - POÇOS DE CALDAS - Próx. Avenida Chafik Frahya	A sirene está ligada		Alerta de Software	0	NÃO	-21,7776	-46,6080
	21/08/2024 02:22:54	MG - POÇOS DE CALDAS - Próx. Avenida Chafik Frahya	Parada do Veículo		Alerta de Software	0	NÃO	-21,7776	-46,6080
	21/08/2024 02:20:54	MG - POÇOS DE CALDAS - Próx. Avenida Chafik Frahya	A sirene está ligada		Status	0	NÃO	-21,7776	-46,6080
	21/08/2024 02:20:54	MG - POÇOS DE CALDAS - Próx. Avenida Chafik Frahya	O veículo está bloqueado		Status	0	NÃO	-21,7776	-46,6080
	21/08/2024 02:20:54	MG - POÇOS DE CALDAS - Próx. Avenida Chafik Frahya	A sirene está ligada		Alerta de Software	0	NÃO	-21,7776	-46,6080
	21/08/2024 02:20:54	MG - POÇOS DE CALDAS - Próx. Avenida Chafik Frahya	Parada do Veículo		Alerta de Software	0	NÃO	-21,7776	-46,6080
	21/08/2024 02:18:53	MG - POÇOS DE CALDAS - Próx. Avenida Chafik Frahya	A sirene está ligada		Status	0	NÃO	-21,7776	-46,6080
	21/08/2024 02:18:53	MG - POÇOS DE CALDAS - Próx. Avenida Chafik Frahya	O veículo está bloqueado		Status	0	NÃO	-21,7776	-46,6080
	21/08/2024 02:18:53	MG - POÇOS DE CALDAS - Próx. Avenida Chafik Frahya	A sirene está ligada		Alerta de Software	0	NÃO	-21,7776	-46,6080
	21/08/2024 02:18:53	MG - POÇOS DE CALDAS - Próx. Avenida Chafik Frahya	Parada do Veículo		Alerta de Software	0	NÃO	-21,7776	-46,6080
	21/08/2024 02:16:53	MG - POÇOS DE CALDAS - Próx. Avenida Chafik Frahya	A sirene está ligada		Status	0	NÃO	-21,7776	-46,6080
	21/08/2024 02:16:53	MG - POÇOS DE CALDAS - Próx. Avenida Chafik Frahya	O veículo está bloqueado		Status	0	NÃO	-21,7776	-46,6080
	21/08/2024 02:16:53	MG - POÇOS DE CALDAS - Próx. Avenida Chafik Frahya	A sirene está ligada		Alerta de Software	0	NÃO	-21,7776	-46,6080
	21/08/2024 02:16:53	MG - POÇOS DE CALDAS - Próx. Avenida Chafik Frahya	Parada do Veículo		Alerta de Software	0	NÃO	-21,7776	-46,6080
	21/08/2024 02:14:53	MG - POÇOS DE CALDAS - Próx. Avenida Chafik Frahya	A sirene está ligada		Status	0	NÃO	-21,7776	-46,6080
	21/08/2024 02:14:53	MG - POÇOS DE CALDAS - Próx. Avenida Chafik Frahya	O veículo está bloqueado		Status	0	NÃO	-21,7776	-46,6080
	21/08/2024 02:14:53	MG - POÇOS DE CALDAS - Próx. Avenida Chafik Frahya	A sirene está ligada		Alerta de Software	0	NÃO	-21,7776	-46,6080
	21/08/2024 02:14:53	MG - POÇOS DE CALDAS - Próx. Avenida Chafik Frahya	Parada do Veículo		Alerta de Software	0	NÃO	-21,7776	-46,6080
	21/08/2024 02:12:53	MG - POÇOS DE CALDAS - Próx. Avenida Chafik Frahya	A sirene está ligada		Status	0	NÃO	-21,7776	-46,6080
	21/08/2024 02:12:53	MG - POÇOS DE CALDAS - Próx. Avenida Chafik Frahya	O veículo está bloqueado		Status	0	NÃO	-21,7776	-46,6080
	21/08/2024 02:12:53	MG - POÇOS DE CALDAS - Próx. Avenida Chafik Frahya	A sirene está ligada		Alerta de Software	0	NÃO	-21,7776	-46,6080
	21/08/2024 02:12:53	MG - POÇOS DE CALDAS - Próx. Avenida Chafik Frahya	Parada do Veículo		Alerta de Software	0	NÃO	-21,7776	-46,6080
	21/08/2024 02:10:53	MG - POÇOS DE CALDAS - Próx. Avenida Chafik Frahya	A sirene está ligada		Status	0	NÃO	-21,7776	-46,6080
	21/08/2024 02:10:53	MG - POÇOS DE CALDAS - Próx. Avenida Chafik Frahya	O veículo está bloqueado		Status	0	NÃO	-21,7776	-46,6080
	21/08/2024 02:10:53	MG - POÇOS DE CALDAS - Próx. Avenida Chafik Frahya	A sirene está ligada		Alerta de Software	0	NÃO	-21,7776	-46,6080
	21/08/2024 02:10:53	MG - POÇOS DE CALDAS - Próx. Avenida Chafik Frahya	Parada do Veículo		Alerta de Software	0	NÃO	-21,7776	-46,6080
	21/08/2024 02:08:53	MG - POÇOS DE CALDAS - Próx. Avenida Chafik Frahya	A sirene está ligada		Status	0	NÃO	-21,7776	-46,6080
	21/08/2024 02:08:53	MG - POÇOS DE CALDAS - Próx. Avenida Chafik Frahya	O veículo está bloqueado		Status	0	NÃO	-21,7776	-46,6080
	21/08/2024 02:08:53	MG - POÇOS DE CALDAS - Próx. Avenida Chafik Frahya	A sirene está ligada		Alerta de Software	0	NÃO	-21,7776	-46,6080

RELATÓRIO ANALÍTICO POR VEÍCULO













Período: 21/08/2024 00:00:00 à 27/08/2024 23:59:59

Identificador: FWJ4C28 LUIZ SC R 450 2021

Placa: FWJ4C28

- Legenda:**
-  Mensagens enviadas do Veículo (Veículo -> Central)
 -  Mensagens enviadas do Veículo (Controle de Jornada Cliente)
 -  Mensagens enviadas da Central (Central -> Veículo)






Sentido:	Data e Hora:	Localização:	Mensagem:	Modo Emergência	Tipo Mensagem:	Vel. (Km/h)	Log ?	Latitude	Longitude
	21/08/2024 02:08:53	MG - POÇOS DE CALDAS - Próx. Avenida Chafik Frahya	Parada do Veículo		Alerta de Software	0	NÃO	-21,7776	-46,6080
	21/08/2024 02:06:53	MG - POÇOS DE CALDAS - Próx. Avenida Chafik Frahya	A sirene está ligada		Status	0	NÃO	-21,7776	-46,6080
	21/08/2024 02:06:53	MG - POÇOS DE CALDAS - Próx. Avenida Chafik Frahya	O veículo está bloqueado		Status	0	NÃO	-21,7776	-46,6080
	21/08/2024 02:06:53	MG - POÇOS DE CALDAS - Próx. Avenida Chafik Frahya	A sirene está ligada		Alerta de Software	0	NÃO	-21,7776	-46,6080
	21/08/2024 02:06:53	MG - POÇOS DE CALDAS - Próx. Avenida Chafik Frahya	Parada do Veículo		Alerta de Software	0	NÃO	-21,7776	-46,6080
	21/08/2024 02:04:53	MG - POÇOS DE CALDAS - Próx. Avenida Chafik Frahya	A sirene está ligada		Status	0	NÃO	-21,7776	-46,6080
	21/08/2024 02:04:53	MG - POÇOS DE CALDAS - Próx. Avenida Chafik Frahya	O veículo está bloqueado		Status	0	NÃO	-21,7776	-46,6080
	21/08/2024 02:04:53	MG - POÇOS DE CALDAS - Próx. Avenida Chafik Frahya	A sirene está ligada		Alerta de Software	0	NÃO	-21,7776	-46,6080
	21/08/2024 02:04:53	MG - POÇOS DE CALDAS - Próx. Avenida Chafik Frahya	Parada do Veículo		Alerta de Software	0	NÃO	-21,7776	-46,6080
	21/08/2024 02:02:53	MG - POÇOS DE CALDAS - Próx. Avenida Chafik Frahya	A sirene está ligada		Status	0	NÃO	-21,7776	-46,6080
	21/08/2024 02:02:53	MG - POÇOS DE CALDAS - Próx. Avenida Chafik Frahya	O veículo está bloqueado		Status	0	NÃO	-21,7776	-46,6080
	21/08/2024 02:02:53	MG - POÇOS DE CALDAS - Próx. Avenida Chafik Frahya	A sirene está ligada		Alerta de Software	0	NÃO	-21,7776	-46,6080
	21/08/2024 02:02:53	MG - POÇOS DE CALDAS - Próx. Avenida Chafik Frahya	Parada do Veículo		Alerta de Software	0	NÃO	-21,7776	-46,6080
	21/08/2024 02:00:53	MG - POÇOS DE CALDAS - Próx. Avenida Chafik Frahya	A sirene está ligada		Status	0	NÃO	-21,7776	-46,6080
	21/08/2024 02:00:53	MG - POÇOS DE CALDAS - Próx. Avenida Chafik Frahya	O veículo está bloqueado		Status	0	NÃO	-21,7776	-46,6080
	21/08/2024 02:00:53	MG - POÇOS DE CALDAS - Próx. Avenida Chafik Frahya	A sirene está ligada		Alerta de Software	0	NÃO	-21,7776	-46,6080
	21/08/2024 02:00:53	MG - POÇOS DE CALDAS - Próx. Avenida Chafik Frahya	Parada do Veículo		Alerta de Software	0	NÃO	-21,7776	-46,6080
	21/08/2024 01:58:53	MG - POÇOS DE CALDAS - Próx. Avenida Chafik Frahya	A sirene está ligada		Status	0	NÃO	-21,7776	-46,6080
	21/08/2024 01:58:53	MG - POÇOS DE CALDAS - Próx. Avenida Chafik Frahya	O veículo está bloqueado		Status	0	NÃO	-21,7776	-46,6080
	21/08/2024 01:58:53	MG - POÇOS DE CALDAS - Próx. Avenida Chafik Frahya	A sirene está ligada		Alerta de Software	0	NÃO	-21,7776	-46,6080
	21/08/2024 01:58:53	MG - POÇOS DE CALDAS - Próx. Avenida Chafik Frahya	Parada do Veículo		Alerta de Software	0	NÃO	-21,7776	-46,6080
	21/08/2024 01:56:53	MG - POÇOS DE CALDAS - Próx. Avenida Chafik Frahya	A sirene está ligada		Status	0	NÃO	-21,7776	-46,6079
	21/08/2024 01:56:53	MG - POÇOS DE CALDAS - Próx. Avenida Chafik Frahya	O veículo está bloqueado		Status	0	NÃO	-21,7776	-46,6079
	21/08/2024 01:56:53	MG - POÇOS DE CALDAS - Próx. Avenida Chafik Frahya	A sirene está ligada		Alerta de Software	0	NÃO	-21,7776	-46,6079
	21/08/2024 01:56:53	MG - POÇOS DE CALDAS - Próx. Avenida Chafik Frahya	Parada do Veículo		Alerta de Software	0	NÃO	-21,7776	-46,6079
	21/08/2024 01:54:53	MG - POÇOS DE CALDAS - Próx. Avenida Chafik Frahya	A sirene está ligada		Status	0	NÃO	-21,7776	-46,6079
	21/08/2024 01:54:53	MG - POÇOS DE CALDAS - Próx. Avenida Chafik Frahya	O veículo está bloqueado		Status	0	NÃO	-21,7776	-46,6079
	21/08/2024 01:54:53	MG - POÇOS DE CALDAS - Próx. Avenida Chafik Frahya	A sirene está ligada		Alerta de Software	0	NÃO	-21,7776	-46,6079
	21/08/2024 01:54:53	MG - POÇOS DE CALDAS - Próx. Avenida Chafik Frahya	Parada do Veículo		Alerta de Software	0	NÃO	-21,7776	-46,6079
	21/08/2024 01:52:53	MG - POÇOS DE CALDAS - Próx. Avenida Chafik Frahya	A sirene está ligada		Status	0	NÃO	-21,7776	-46,6079
	21/08/2024 01:52:53	MG - POÇOS DE CALDAS - Próx. Avenida Chafik Frahya	O veículo está bloqueado		Status	0	NÃO	-21,7776	-46,6079
	21/08/2024 01:52:53	MG - POÇOS DE CALDAS - Próx. Avenida Chafik Frahya	A sirene está ligada		Alerta de Software	0	NÃO	-21,7776	-46,6079
	21/08/2024 01:52:53	MG - POÇOS DE CALDAS - Próx. Avenida Chafik Frahya	Parada do Veículo		Alerta de Software	0	NÃO	-21,7776	-46,6079
	21/08/2024 01:50:53	MG - POÇOS DE CALDAS - Próx. Avenida Chafik Frahya	A sirene está ligada		Status	0	NÃO	-21,7776	-46,6079
	21/08/2024 01:50:53	MG - POÇOS DE CALDAS - Próx. Avenida Chafik Frahya	O veículo está bloqueado		Status	0	NÃO	-21,7776	-46,6079
	21/08/2024 01:50:53	MG - POÇOS DE CALDAS - Próx. Avenida Chafik Frahya	A sirene está ligada		Alerta de Software	0	NÃO	-21,7776	-46,6079
	21/08/2024 01:50:53	MG - POÇOS DE CALDAS - Próx. Avenida Chafik Frahya	Parada do Veículo		Alerta de Software	0	NÃO	-21,7776	-46,6079

RELATÓRIO ANALÍTICO POR VEÍCULO

Período: 21/08/2024 00:00:00 à 27/08/2024 23:59:59

Identificador: FWJ4C28 LUIZ SC R 450 2021

Placa: FWJ4C28

- Legenda:**
-  Mensagens enviadas do Veículo (Veículo -> Central)
 -  Mensagens enviadas do Veículo (Controle de Jornada Cliente)
 -  Mensagens enviadas da Central (Central -> Veículo)






Sentido:	Data e Hora:	Localização:	Mensagem:	Modo Emergência	Tipo Mensagem:	Vel. (Km/h)	Log ?	Latitude	Longitude
	21/08/2024 01:48:53	MG - POÇOS DE CALDAS - Próx. Avenida Chafik Frahya	A sirene está ligada		Status	0	NÃO	-21,7776	-46,6079
	21/08/2024 01:48:53	MG - POÇOS DE CALDAS - Próx. Avenida Chafik Frahya	O veículo está bloqueado		Status	0	NÃO	-21,7776	-46,6079
	21/08/2024 01:48:53	MG - POÇOS DE CALDAS - Próx. Avenida Chafik Frahya	A sirene está ligada		Alerta de Software	0	NÃO	-21,7776	-46,6079
	21/08/2024 01:48:53	MG - POÇOS DE CALDAS - Próx. Avenida Chafik Frahya	Parada do Veículo		Alerta de Software	0	NÃO	-21,7776	-46,6079
	21/08/2024 01:46:53	MG - POÇOS DE CALDAS - Próx. Avenida Chafik Frahya	A sirene está ligada		Status	0	NÃO	-21,7776	-46,6079
	21/08/2024 01:46:53	MG - POÇOS DE CALDAS - Próx. Avenida Chafik Frahya	O veículo está bloqueado		Status	0	NÃO	-21,7776	-46,6079
	21/08/2024 01:46:53	MG - POÇOS DE CALDAS - Próx. Avenida Chafik Frahya	A sirene está ligada		Alerta de Software	0	NÃO	-21,7776	-46,6079
	21/08/2024 01:46:53	MG - POÇOS DE CALDAS - Próx. Avenida Chafik Frahya	Parada do Veículo		Alerta de Software	0	NÃO	-21,7776	-46,6079
	21/08/2024 01:44:53	MG - POÇOS DE CALDAS - Próx. Avenida Chafik Frahya	A sirene está ligada		Status	0	NÃO	-21,7776	-46,6079
	21/08/2024 01:44:53	MG - POÇOS DE CALDAS - Próx. Avenida Chafik Frahya	O veículo está bloqueado		Status	0	NÃO	-21,7776	-46,6079
	21/08/2024 01:44:53	MG - POÇOS DE CALDAS - Próx. Avenida Chafik Frahya	A sirene está ligada		Alerta de Software	0	NÃO	-21,7776	-46,6079
	21/08/2024 01:44:53	MG - POÇOS DE CALDAS - Próx. Avenida Chafik Frahya	Parada do Veículo		Alerta de Software	0	NÃO	-21,7776	-46,6079
	21/08/2024 01:42:53	MG - POÇOS DE CALDAS - Próx. Avenida Chafik Frahya	A sirene está ligada		Status	0	NÃO	-21,7776	-46,6080
	21/08/2024 01:42:53	MG - POÇOS DE CALDAS - Próx. Avenida Chafik Frahya	O veículo está bloqueado		Status	0	NÃO	-21,7776	-46,6080
	21/08/2024 01:42:53	MG - POÇOS DE CALDAS - Próx. Avenida Chafik Frahya	A sirene está ligada		Alerta de Software	0	NÃO	-21,7776	-46,6080
	21/08/2024 01:42:53	MG - POÇOS DE CALDAS - Próx. Avenida Chafik Frahya	Parada do Veículo		Alerta de Software	0	NÃO	-21,7776	-46,6080
	21/08/2024 01:40:53	MG - POÇOS DE CALDAS - Próx. Avenida Chafik Frahya	A sirene está ligada		Status	0	NÃO	-21,7776	-46,6080
	21/08/2024 01:40:53	MG - POÇOS DE CALDAS - Próx. Avenida Chafik Frahya	O veículo está bloqueado		Status	0	NÃO	-21,7776	-46,6080
	21/08/2024 01:40:53	MG - POÇOS DE CALDAS - Próx. Avenida Chafik Frahya	A sirene está ligada		Alerta de Software	0	NÃO	-21,7776	-46,6080
	21/08/2024 01:40:53	MG - POÇOS DE CALDAS - Próx. Avenida Chafik Frahya	Parada do Veículo		Alerta de Software	0	NÃO	-21,7776	-46,6080
	21/08/2024 01:38:53	MG - POÇOS DE CALDAS - Próx. Avenida Chafik Frahya	A sirene está ligada		Status	0	NÃO	-21,7776	-46,6080
	21/08/2024 01:38:53	MG - POÇOS DE CALDAS - Próx. Avenida Chafik Frahya	O veículo está bloqueado		Status	0	NÃO	-21,7776	-46,6080
	21/08/2024 01:38:53	MG - POÇOS DE CALDAS - Próx. Avenida Chafik Frahya	A sirene está ligada		Alerta de Software	0	NÃO	-21,7776	-46,6080
	21/08/2024 01:38:53	MG - POÇOS DE CALDAS - Próx. Avenida Chafik Frahya	Parada do Veículo		Alerta de Software	0	NÃO	-21,7776	-46,6080
	21/08/2024 01:36:53	MG - POÇOS DE CALDAS - Próx. Avenida Chafik Frahya	A sirene está ligada		Status	0	NÃO	-21,7776	-46,6080
	21/08/2024 01:36:53	MG - POÇOS DE CALDAS - Próx. Avenida Chafik Frahya	O veículo está bloqueado		Status	0	NÃO	-21,7776	-46,6080
	21/08/2024 01:36:53	MG - POÇOS DE CALDAS - Próx. Avenida Chafik Frahya	A sirene está ligada		Alerta de Software	0	NÃO	-21,7776	-46,6080
	21/08/2024 01:36:53	MG - POÇOS DE CALDAS - Próx. Avenida Chafik Frahya	Parada do Veículo		Alerta de Software	0	NÃO	-21,7776	-46,6080
	21/08/2024 01:34:53	MG - POÇOS DE CALDAS - Próx. Avenida Chafik Frahya	A sirene está ligada		Status	0	NÃO	-21,7777	-46,6080
	21/08/2024 01:34:53	MG - POÇOS DE CALDAS - Próx. Avenida Chafik Frahya	O veículo está bloqueado		Status	0	NÃO	-21,7777	-46,6080
	21/08/2024 01:34:53	MG - POÇOS DE CALDAS - Próx. Avenida Chafik Frahya	A sirene está ligada		Alerta de Software	0	NÃO	-21,7777	-46,6080
	21/08/2024 01:34:53	MG - POÇOS DE CALDAS - Próx. Avenida Chafik Frahya	Parada do Veículo		Alerta de Software	0	NÃO	-21,7777	-46,6080
	21/08/2024 01:32:53	MG - POÇOS DE CALDAS - Próx. Avenida Chafik Frahya	A sirene está ligada		Status	0	NÃO	-21,7777	-46,6080
	21/08/2024 01:32:53	MG - POÇOS DE CALDAS - Próx. Avenida Chafik Frahya	O veículo está bloqueado		Status	0	NÃO	-21,7777	-46,6080
	21/08/2024 01:32:53	MG - POÇOS DE CALDAS - Próx. Avenida Chafik Frahya	A sirene está ligada		Alerta de Software	0	NÃO	-21,7777	-46,6080
	21/08/2024 01:32:53	MG - POÇOS DE CALDAS - Próx. Avenida Chafik Frahya	Parada do Veículo		Alerta de Software	0	NÃO	-21,7777	-46,6080
	21/08/2024 01:30:53	MG - POÇOS DE CALDAS - Próx. Avenida Chafik Frahya	A sirene está ligada		Status	0	NÃO	-21,7777	-46,6080

RELATÓRIO ANALÍTICO POR VEÍCULO

Período: 21/08/2024 00:00:00 à 27/08/2024 23:59:59

Identificador: FWJ4C28 LUIZ SC R 450 2021

Placa: FWJ4C28

- Legenda:**
-  Mensagens enviadas do Veículo (Veículo -> Central)
 -  Mensagens enviadas do Veículo (Controle de Jornada Cliente)
 -  Mensagens enviadas da Central (Central -> Veículo)



Sentido:	Data e Hora:	Localização:	Mensagem:	Modo Emergência	Tipo Mensagem:	Vel. (Km/h)	Log ?	Latitude	Longitude
	21/08/2024 01:30:53	MG - POÇOS DE CALDAS - Próx. Avenida Chafik Frahya	O veículo está bloqueado		Status	0	NÃO	-21,7777	-46,6080
	21/08/2024 01:30:53	MG - POÇOS DE CALDAS - Próx. Avenida Chafik Frahya	A sirene está ligada		Alerta de Software	0	NÃO	-21,7777	-46,6080
	21/08/2024 01:30:53	MG - POÇOS DE CALDAS - Próx. Avenida Chafik Frahya	Parada do Veículo		Alerta de Software	0	NÃO	-21,7777	-46,6080
	21/08/2024 01:28:53	MG - POÇOS DE CALDAS - Próx. Avenida Chafik Frahya	A sirene está ligada		Status	0	NÃO	-21,7777	-46,6080
	21/08/2024 01:28:53	MG - POÇOS DE CALDAS - Próx. Avenida Chafik Frahya	O veículo está bloqueado		Status	0	NÃO	-21,7777	-46,6080
	21/08/2024 01:28:53	MG - POÇOS DE CALDAS - Próx. Avenida Chafik Frahya	A sirene está ligada		Alerta de Software	0	NÃO	-21,7777	-46,6080
	21/08/2024 01:28:53	MG - POÇOS DE CALDAS - Próx. Avenida Chafik Frahya	Parada do Veículo		Alerta de Software	0	NÃO	-21,7777	-46,6080
	21/08/2024 01:26:53	MG - POÇOS DE CALDAS - Próx. Avenida Chafik Frahya	A sirene está ligada		Status	0	NÃO	-21,7777	-46,6080
	21/08/2024 01:26:53	MG - POÇOS DE CALDAS - Próx. Avenida Chafik Frahya	O veículo está bloqueado		Status	0	NÃO	-21,7777	-46,6080
	21/08/2024 01:26:53	MG - POÇOS DE CALDAS - Próx. Avenida Chafik Frahya	A sirene está ligada		Alerta de Software	0	NÃO	-21,7777	-46,6080
	21/08/2024 01:26:53	MG - POÇOS DE CALDAS - Próx. Avenida Chafik Frahya	Parada do Veículo		Alerta de Software	0	NÃO	-21,7777	-46,6080
	21/08/2024 01:24:53	MG - POÇOS DE CALDAS - Próx. Avenida Chafik Frahya	A sirene está ligada		Status	0	NÃO	-21,7777	-46,6080
	21/08/2024 01:24:53	MG - POÇOS DE CALDAS - Próx. Avenida Chafik Frahya	O veículo está bloqueado		Status	0	NÃO	-21,7777	-46,6080
	21/08/2024 01:24:53	MG - POÇOS DE CALDAS - Próx. Avenida Chafik Frahya	A sirene está ligada		Alerta de Software	0	NÃO	-21,7777	-46,6080
	21/08/2024 01:24:53	MG - POÇOS DE CALDAS - Próx. Avenida Chafik Frahya	Parada do Veículo		Alerta de Software	0	NÃO	-21,7777	-46,6080
	21/08/2024 01:22:53	MG - POÇOS DE CALDAS - Próx. Avenida Chafik Frahya	A sirene está ligada		Status	0	NÃO	-21,7777	-46,6080
	21/08/2024 01:22:53	MG - POÇOS DE CALDAS - Próx. Avenida Chafik Frahya	O veículo está bloqueado		Status	0	NÃO	-21,7777	-46,6080
	21/08/2024 01:22:53	MG - POÇOS DE CALDAS - Próx. Avenida Chafik Frahya	A sirene está ligada		Alerta de Software	0	NÃO	-21,7777	-46,6080
	21/08/2024 01:22:53	MG - POÇOS DE CALDAS - Próx. Avenida Chafik Frahya	Parada do Veículo		Alerta de Software	0	NÃO	-21,7777	-46,6080
	21/08/2024 01:20:53	MG - POÇOS DE CALDAS - Próx. Avenida Chafik Frahya	A sirene está ligada		Status	0	NÃO	-21,7777	-46,6080
	21/08/2024 01:20:53	MG - POÇOS DE CALDAS - Próx. Avenida Chafik Frahya	O veículo está bloqueado		Status	0	NÃO	-21,7777	-46,6080
	21/08/2024 01:20:53	MG - POÇOS DE CALDAS - Próx. Avenida Chafik Frahya	A sirene está ligada		Alerta de Software	0	NÃO	-21,7777	-46,6080
	21/08/2024 01:20:53	MG - POÇOS DE CALDAS - Próx. Avenida Chafik Frahya	Parada do Veículo		Alerta de Software	0	NÃO	-21,7777	-46,6080
	21/08/2024 01:18:53	MG - POÇOS DE CALDAS - Próx. Avenida Chafik Frahya	A sirene está ligada		Status	0	NÃO	-21,7777	-46,6080
	21/08/2024 01:18:53	MG - POÇOS DE CALDAS - Próx. Avenida Chafik Frahya	O veículo está bloqueado		Status	0	NÃO	-21,7777	-46,6080
	21/08/2024 01:18:53	MG - POÇOS DE CALDAS - Próx. Avenida Chafik Frahya	A sirene está ligada		Alerta de Software	0	NÃO	-21,7777	-46,6080
	21/08/2024 01:18:53	MG - POÇOS DE CALDAS - Próx. Avenida Chafik Frahya	Parada do Veículo		Alerta de Software	0	NÃO	-21,7777	-46,6080
	21/08/2024 01:16:53	MG - POÇOS DE CALDAS - Próx. Avenida Chafik Frahya	A sirene está ligada		Status	0	NÃO	-21,7777	-46,6080
	21/08/2024 01:16:53	MG - POÇOS DE CALDAS - Próx. Avenida Chafik Frahya	O veículo está bloqueado		Status	0	NÃO	-21,7777	-46,6080
	21/08/2024 01:16:53	MG - POÇOS DE CALDAS - Próx. Avenida Chafik Frahya	A sirene está ligada		Alerta de Software	0	NÃO	-21,7777	-46,6080
	21/08/2024 01:16:53	MG - POÇOS DE CALDAS - Próx. Avenida Chafik Frahya	Parada do Veículo		Alerta de Software	0	NÃO	-21,7777	-46,6080
	21/08/2024 01:14:53	MG - POÇOS DE CALDAS - Próx. Avenida Chafik Frahya	A sirene está ligada		Status	0	NÃO	-21,7777	-46,6080
	21/08/2024 01:14:53	MG - POÇOS DE CALDAS - Próx. Avenida Chafik Frahya	O veículo está bloqueado		Status	0	NÃO	-21,7777	-46,6080
	21/08/2024 01:14:53	MG - POÇOS DE CALDAS - Próx. Avenida Chafik Frahya	A sirene está ligada		Alerta de Software	0	NÃO	-21,7777	-46,6080
	21/08/2024 01:14:53	MG - POÇOS DE CALDAS - Próx. Avenida Chafik Frahya	Parada do Veículo		Alerta de Software	0	NÃO	-21,7777	-46,6080
	21/08/2024 01:12:53	MG - POÇOS DE CALDAS - Próx. Avenida Chafik Frahya	A sirene está ligada		Status	0	NÃO	-21,7777	-46,6080
	21/08/2024 01:12:53	MG - POÇOS DE CALDAS - Próx. Avenida Chafik Frahya	O veículo está bloqueado		Status	0	NÃO	-21,7777	-46,6080

RELATÓRIO ANALÍTICO POR VEÍCULO



































Período: 21/08/2024 00:00:00 à 27/08/2024 23:59:59

Identificador: FWJ4C28 LUIZ SC R 450 2021

Placa: FWJ4C28

- Legenda:**
-  Mensagens enviadas do Veículo (Veículo -> Central)
 -  Mensagens enviadas do Veículo (Controle de Jornada Cliente)
 -  Mensagens enviadas da Central (Central -> Veículo)



Sentido:	Data e Hora:	Localização:	Mensagem:	Modo Emergência	Tipo Mensagem:	Vel. (Km/h)	Log ?	Latitude	Longitude
	21/08/2024 01:12:53	MG - POÇOS DE CALDAS - Próx. Avenida Chafik Frahya	A sirene está ligada		Alerta de Software	0	NÃO	-21,7777	-46,6080
	21/08/2024 01:12:53	MG - POÇOS DE CALDAS - Próx. Avenida Chafik Frahya	Parada do Veículo		Alerta de Software	0	NÃO	-21,7777	-46,6080
	21/08/2024 01:10:53	MG - POÇOS DE CALDAS - Próx. Avenida Chafik Frahya	A sirene está ligada		Status	0	NÃO	-21,7777	-46,6080
	21/08/2024 01:10:53	MG - POÇOS DE CALDAS - Próx. Avenida Chafik Frahya	O veículo está bloqueado		Status	0	NÃO	-21,7777	-46,6080
	21/08/2024 01:10:53	MG - POÇOS DE CALDAS - Próx. Avenida Chafik Frahya	A sirene está ligada		Alerta de Software	0	NÃO	-21,7777	-46,6080
	21/08/2024 01:10:53	MG - POÇOS DE CALDAS - Próx. Avenida Chafik Frahya	Parada do Veículo		Alerta de Software	0	NÃO	-21,7777	-46,6080
	21/08/2024 01:08:53	MG - POÇOS DE CALDAS - Próx. Avenida Chafik Frahya	A sirene está ligada		Status	0	NÃO	-21,7777	-46,6080
	21/08/2024 01:08:53	MG - POÇOS DE CALDAS - Próx. Avenida Chafik Frahya	O veículo está bloqueado		Status	0	NÃO	-21,7777	-46,6080
	21/08/2024 01:08:53	MG - POÇOS DE CALDAS - Próx. Avenida Chafik Frahya	A sirene está ligada		Alerta de Software	0	NÃO	-21,7777	-46,6080
	21/08/2024 01:08:53	MG - POÇOS DE CALDAS - Próx. Avenida Chafik Frahya	Parada do Veículo		Alerta de Software	0	NÃO	-21,7777	-46,6080
	21/08/2024 01:06:53	MG - POÇOS DE CALDAS - Próx. Avenida Chafik Frahya	A sirene está ligada		Status	0	NÃO	-21,7777	-46,6080
	21/08/2024 01:06:53	MG - POÇOS DE CALDAS - Próx. Avenida Chafik Frahya	O veículo está bloqueado		Status	0	NÃO	-21,7777	-46,6080
	21/08/2024 01:06:53	MG - POÇOS DE CALDAS - Próx. Avenida Chafik Frahya	A sirene está ligada		Alerta de Software	0	NÃO	-21,7777	-46,6080
	21/08/2024 01:06:53	MG - POÇOS DE CALDAS - Próx. Avenida Chafik Frahya	Parada do Veículo		Alerta de Software	0	NÃO	-21,7777	-46,6080
	21/08/2024 01:04:53	MG - POÇOS DE CALDAS - Próx. Avenida Chafik Frahya	A sirene está ligada		Status	0	NÃO	-21,7777	-46,6080
	21/08/2024 01:04:53	MG - POÇOS DE CALDAS - Próx. Avenida Chafik Frahya	O veículo está bloqueado		Status	0	NÃO	-21,7777	-46,6080
	21/08/2024 01:04:53	MG - POÇOS DE CALDAS - Próx. Avenida Chafik Frahya	A sirene está ligada		Alerta de Software	0	NÃO	-21,7777	-46,6080
	21/08/2024 01:04:53	MG - POÇOS DE CALDAS - Próx. Avenida Chafik Frahya	Parada do Veículo		Alerta de Software	0	NÃO	-21,7777	-46,6080
	21/08/2024 01:02:53	MG - POÇOS DE CALDAS - Próx. Avenida Chafik Frahya	A sirene está ligada		Status	0	NÃO	-21,7777	-46,6080
	21/08/2024 01:02:53	MG - POÇOS DE CALDAS - Próx. Avenida Chafik Frahya	O veículo está bloqueado		Status	0	NÃO	-21,7777	-46,6080
	21/08/2024 01:02:53	MG - POÇOS DE CALDAS - Próx. Avenida Chafik Frahya	A sirene está ligada		Alerta de Software	0	NÃO	-21,7777	-46,6080
	21/08/2024 01:02:53	MG - POÇOS DE CALDAS - Próx. Avenida Chafik Frahya	Parada do Veículo		Alerta de Software	0	NÃO	-21,7777	-46,6080
	21/08/2024 01:00:53	MG - POÇOS DE CALDAS - Próx. Avenida Chafik Frahya	A sirene está ligada		Status	0	NÃO	-21,7777	-46,6080
	21/08/2024 01:00:53	MG - POÇOS DE CALDAS - Próx. Avenida Chafik Frahya	O veículo está bloqueado		Status	0	NÃO	-21,7777	-46,6080
	21/08/2024 01:00:53	MG - POÇOS DE CALDAS - Próx. Avenida Chafik Frahya	A sirene está ligada		Alerta de Software	0	NÃO	-21,7777	-46,6080
	21/08/2024 01:00:53	MG - POÇOS DE CALDAS - Próx. Avenida Chafik Frahya	Parada do Veículo		Alerta de Software	0	NÃO	-21,7777	-46,6080
	21/08/2024 00:58:53	MG - POÇOS DE CALDAS - Próx. Avenida Chafik Frahya	A sirene está ligada		Status	0	NÃO	-21,7777	-46,6080
	21/08/2024 00:58:53	MG - POÇOS DE CALDAS - Próx. Avenida Chafik Frahya	O veículo está bloqueado		Status	0	NÃO	-21,7777	-46,6080
	21/08/2024 00:58:53	MG - POÇOS DE CALDAS - Próx. Avenida Chafik Frahya	A sirene está ligada		Alerta de Software	0	NÃO	-21,7777	-46,6080
	21/08/2024 00:58:53	MG - POÇOS DE CALDAS - Próx. Avenida Chafik Frahya	Parada do Veículo		Alerta de Software	0	NÃO	-21,7777	-46,6080
	21/08/2024 00:56:53	MG - POÇOS DE CALDAS - Próx. Avenida Chafik Frahya	A sirene está ligada		Status	0	NÃO	-21,7777	-46,6080
	21/08/2024 00:56:53	MG - POÇOS DE CALDAS - Próx. Avenida Chafik Frahya	O veículo está bloqueado		Status	0	NÃO	-21,7777	-46,6080
	21/08/2024 00:56:53	MG - POÇOS DE CALDAS - Próx. Avenida Chafik Frahya	A sirene está ligada		Alerta de Software	0	NÃO	-21,7777	-46,6080
	21/08/2024 00:56:53	MG - POÇOS DE CALDAS - Próx. Avenida Chafik Frahya	Parada do Veículo		Alerta de Software	0	NÃO	-21,7777	-46,6080
	21/08/2024 00:54:53	MG - POÇOS DE CALDAS - Próx. Avenida Chafik Frahya	A sirene está ligada		Status	0	NÃO	-21,7777	-46,6080
	21/08/2024 00:54:53	MG - POÇOS DE CALDAS - Próx. Avenida Chafik Frahya	O veículo está bloqueado		Status	0	NÃO	-21,7777	-46,6080
	21/08/2024 00:54:53	MG - POÇOS DE CALDAS - Próx. Avenida Chafik Frahya	A sirene está ligada		Alerta de Software	0	NÃO	-21,7777	-46,6080

RELATÓRIO ANALÍTICO POR VEÍCULO
















Período: 21/08/2024 00:00:00 à 27/08/2024 23:59:59

Identificador: FWJ4C28 LUIZ SC R 450 2021

Placa: FWJ4C28

- Legenda:**
-  Mensagens enviadas do Veículo (Veículo -> Central)
 -  Mensagens enviadas do Veículo (Controle de Jornada Cliente)
 -  Mensagens enviadas da Central (Central -> Veículo)






Sentido:	Data e Hora:	Localização:	Mensagem:	Modo Emergência	Tipo Mensagem:	Vel. (Km/h)	Log ?	Latitude	Longitude
	21/08/2024 00:54:53	MG - POÇOS DE CALDAS - Próx. Avenida Chafik Frahya	Parada do Veículo		Alerta de Software	0	NÃO	-21,7777	-46,6080
	21/08/2024 00:52:53	MG - POÇOS DE CALDAS - Próx. Avenida Chafik Frahya	A sirene está ligada		Status	0	NÃO	-21,7777	-46,6080
	21/08/2024 00:52:53	MG - POÇOS DE CALDAS - Próx. Avenida Chafik Frahya	O veículo está bloqueado		Status	0	NÃO	-21,7777	-46,6080
	21/08/2024 00:52:53	MG - POÇOS DE CALDAS - Próx. Avenida Chafik Frahya	A sirene está ligada		Alerta de Software	0	NÃO	-21,7777	-46,6080
	21/08/2024 00:52:53	MG - POÇOS DE CALDAS - Próx. Avenida Chafik Frahya	Parada do Veículo		Alerta de Software	0	NÃO	-21,7777	-46,6080
	21/08/2024 00:50:53	MG - POÇOS DE CALDAS - Próx. Avenida Chafik Frahya	A sirene está ligada		Status	0	NÃO	-21,7777	-46,6080
	21/08/2024 00:50:53	MG - POÇOS DE CALDAS - Próx. Avenida Chafik Frahya	O veículo está bloqueado		Status	0	NÃO	-21,7777	-46,6080
	21/08/2024 00:50:53	MG - POÇOS DE CALDAS - Próx. Avenida Chafik Frahya	A sirene está ligada		Alerta de Software	0	NÃO	-21,7777	-46,6080
	21/08/2024 00:50:53	MG - POÇOS DE CALDAS - Próx. Avenida Chafik Frahya	Parada do Veículo		Alerta de Software	0	NÃO	-21,7777	-46,6080
	21/08/2024 00:48:53	MG - POÇOS DE CALDAS - Próx. Avenida Chafik Frahya	A sirene está ligada		Status	0	NÃO	-21,7777	-46,6080
	21/08/2024 00:48:53	MG - POÇOS DE CALDAS - Próx. Avenida Chafik Frahya	O veículo está bloqueado		Status	0	NÃO	-21,7777	-46,6080
	21/08/2024 00:48:53	MG - POÇOS DE CALDAS - Próx. Avenida Chafik Frahya	A sirene está ligada		Alerta de Software	0	NÃO	-21,7777	-46,6080
	21/08/2024 00:48:53	MG - POÇOS DE CALDAS - Próx. Avenida Chafik Frahya	Parada do Veículo		Alerta de Software	0	NÃO	-21,7777	-46,6080
	21/08/2024 00:46:53	MG - POÇOS DE CALDAS - Próx. Avenida Chafik Frahya	A sirene está ligada		Status	0	NÃO	-21,7777	-46,6080
	21/08/2024 00:46:53	MG - POÇOS DE CALDAS - Próx. Avenida Chafik Frahya	O veículo está bloqueado		Status	0	NÃO	-21,7777	-46,6080
	21/08/2024 00:46:53	MG - POÇOS DE CALDAS - Próx. Avenida Chafik Frahya	A sirene está ligada		Alerta de Software	0	NÃO	-21,7777	-46,6080
	21/08/2024 00:46:53	MG - POÇOS DE CALDAS - Próx. Avenida Chafik Frahya	Parada do Veículo		Alerta de Software	0	NÃO	-21,7777	-46,6080
	21/08/2024 00:44:53	MG - POÇOS DE CALDAS - Próx. Avenida Chafik Frahya	A sirene está ligada		Status	0	NÃO	-21,7777	-46,6080
	21/08/2024 00:44:53	MG - POÇOS DE CALDAS - Próx. Avenida Chafik Frahya	O veículo está bloqueado		Status	0	NÃO	-21,7777	-46,6080
	21/08/2024 00:44:53	MG - POÇOS DE CALDAS - Próx. Avenida Chafik Frahya	A sirene está ligada		Alerta de Software	0	NÃO	-21,7777	-46,6080
	21/08/2024 00:44:53	MG - POÇOS DE CALDAS - Próx. Avenida Chafik Frahya	Parada do Veículo		Alerta de Software	0	NÃO	-21,7777	-46,6080
	21/08/2024 00:42:53	MG - POÇOS DE CALDAS - Próx. Avenida Chafik Frahya	A sirene está ligada		Status	0	NÃO	-21,7777	-46,6080
	21/08/2024 00:42:53	MG - POÇOS DE CALDAS - Próx. Avenida Chafik Frahya	O veículo está bloqueado		Status	0	NÃO	-21,7777	-46,6080
	21/08/2024 00:42:53	MG - POÇOS DE CALDAS - Próx. Avenida Chafik Frahya	A sirene está ligada		Alerta de Software	0	NÃO	-21,7777	-46,6080
	21/08/2024 00:42:53	MG - POÇOS DE CALDAS - Próx. Avenida Chafik Frahya	Parada do Veículo		Alerta de Software	0	NÃO	-21,7777	-46,6080
	21/08/2024 00:40:53	MG - POÇOS DE CALDAS - Próx. Avenida Chafik Frahya	A sirene está ligada		Status	0	NÃO	-21,7777	-46,6080
	21/08/2024 00:40:53	MG - POÇOS DE CALDAS - Próx. Avenida Chafik Frahya	O veículo está bloqueado		Status	0	NÃO	-21,7777	-46,6080
	21/08/2024 00:40:53	MG - POÇOS DE CALDAS - Próx. Avenida Chafik Frahya	A sirene está ligada		Alerta de Software	0	NÃO	-21,7777	-46,6080
	21/08/2024 00:40:53	MG - POÇOS DE CALDAS - Próx. Avenida Chafik Frahya	Parada do Veículo		Alerta de Software	0	NÃO	-21,7777	-46,6080
	21/08/2024 00:38:53	MG - POÇOS DE CALDAS - Próx. Avenida Chafik Frahya	A sirene está ligada		Status	0	NÃO	-21,7777	-46,6080
	21/08/2024 00:38:53	MG - POÇOS DE CALDAS - Próx. Avenida Chafik Frahya	O veículo está bloqueado		Status	0	NÃO	-21,7777	-46,6080
	21/08/2024 00:38:53	MG - POÇOS DE CALDAS - Próx. Avenida Chafik Frahya	A sirene está ligada		Alerta de Software	0	NÃO	-21,7777	-46,6080
	21/08/2024 00:38:53	MG - POÇOS DE CALDAS - Próx. Avenida Chafik Frahya	Parada do Veículo		Alerta de Software	0	NÃO	-21,7777	-46,6080
	21/08/2024 00:36:53	MG - POÇOS DE CALDAS - Próx. Avenida Chafik Frahya	A sirene está ligada		Status	0	NÃO	-21,7777	-46,6080
	21/08/2024 00:36:53	MG - POÇOS DE CALDAS - Próx. Avenida Chafik Frahya	O veículo está bloqueado		Status	0	NÃO	-21,7777	-46,6080
	21/08/2024 00:36:53	MG - POÇOS DE CALDAS - Próx. Avenida Chafik Frahya	A sirene está ligada		Alerta de Software	0	NÃO	-21,7777	-46,6080
	21/08/2024 00:36:53	MG - POÇOS DE CALDAS - Próx. Avenida Chafik Frahya	Parada do Veículo		Alerta de Software	0	NÃO	-21,7777	-46,6080

RELATÓRIO ANALÍTICO POR VEÍCULO

Período: 21/08/2024 00:00:00 à 27/08/2024 23:59:59

Identificador: FWJ4C28 LUIZ SC R 450 2021

Placa: FWJ4C28

- Legenda:**
-  Mensagens enviadas do Veículo (Veículo -> Central)
 -  Mensagens enviadas do Veículo (Controle de Jornada Cliente)
 -  Mensagens enviadas da Central (Central -> Veículo)



Sentido:	Data e Hora:	Localização:	Mensagem:	Modo Emergência	Tipo Mensagem:	Vel. (Km/h)	Log ?	Latitude	Longitude
	21/08/2024 00:34:53	MG - POÇOS DE CALDAS - Próx. Avenida Chafik Frahya	A sirene está ligada		Status	0	NÃO	-21,7777	-46,6080
	21/08/2024 00:34:53	MG - POÇOS DE CALDAS - Próx. Avenida Chafik Frahya	O veículo está bloqueado		Status	0	NÃO	-21,7777	-46,6080
	21/08/2024 00:34:53	MG - POÇOS DE CALDAS - Próx. Avenida Chafik Frahya	A sirene está ligada		Alerta de Software	0	NÃO	-21,7777	-46,6080
	21/08/2024 00:34:53	MG - POÇOS DE CALDAS - Próx. Avenida Chafik Frahya	Parada do Veículo		Alerta de Software	0	NÃO	-21,7777	-46,6080
	21/08/2024 00:32:53	MG - POÇOS DE CALDAS - Próx. Avenida Chafik Frahya	A sirene está ligada		Status	0	NÃO	-21,7777	-46,6080
	21/08/2024 00:32:53	MG - POÇOS DE CALDAS - Próx. Avenida Chafik Frahya	O veículo está bloqueado		Status	0	NÃO	-21,7777	-46,6080
	21/08/2024 00:32:53	MG - POÇOS DE CALDAS - Próx. Avenida Chafik Frahya	A sirene está ligada		Alerta de Software	0	NÃO	-21,7777	-46,6080
	21/08/2024 00:32:53	MG - POÇOS DE CALDAS - Próx. Avenida Chafik Frahya	Parada do Veículo		Alerta de Software	0	NÃO	-21,7777	-46,6080
	21/08/2024 00:30:52	MG - POÇOS DE CALDAS - Próx. Avenida Chafik Frahya	A sirene está ligada		Status	0	NÃO	-21,7777	-46,6080
	21/08/2024 00:30:52	MG - POÇOS DE CALDAS - Próx. Avenida Chafik Frahya	O veículo está bloqueado		Status	0	NÃO	-21,7777	-46,6080
	21/08/2024 00:30:52	MG - POÇOS DE CALDAS - Próx. Avenida Chafik Frahya	A sirene está ligada		Alerta de Software	0	NÃO	-21,7777	-46,6080
	21/08/2024 00:30:52	MG - POÇOS DE CALDAS - Próx. Avenida Chafik Frahya	Parada do Veículo		Alerta de Software	0	NÃO	-21,7777	-46,6080
	21/08/2024 00:28:52	MG - POÇOS DE CALDAS - Próx. Avenida Chafik Frahya	A sirene está ligada		Status	0	NÃO	-21,7777	-46,6080
	21/08/2024 00:28:52	MG - POÇOS DE CALDAS - Próx. Avenida Chafik Frahya	O veículo está bloqueado		Status	0	NÃO	-21,7777	-46,6080
	21/08/2024 00:28:52	MG - POÇOS DE CALDAS - Próx. Avenida Chafik Frahya	A sirene está ligada		Alerta de Software	0	NÃO	-21,7777	-46,6080
	21/08/2024 00:28:52	MG - POÇOS DE CALDAS - Próx. Avenida Chafik Frahya	Parada do Veículo		Alerta de Software	0	NÃO	-21,7777	-46,6080
	21/08/2024 00:26:52	MG - POÇOS DE CALDAS - Próx. Avenida Chafik Frahya	A sirene está ligada		Status	0	NÃO	-21,7777	-46,6079
	21/08/2024 00:26:52	MG - POÇOS DE CALDAS - Próx. Avenida Chafik Frahya	O veículo está bloqueado		Status	0	NÃO	-21,7777	-46,6079
	21/08/2024 00:26:52	MG - POÇOS DE CALDAS - Próx. Avenida Chafik Frahya	A sirene está ligada		Alerta de Software	0	NÃO	-21,7777	-46,6079
	21/08/2024 00:26:52	MG - POÇOS DE CALDAS - Próx. Avenida Chafik Frahya	Parada do Veículo		Alerta de Software	0	NÃO	-21,7777	-46,6079
	21/08/2024 00:24:52	MG - POÇOS DE CALDAS - Próx. Avenida Chafik Frahya	A sirene está ligada		Status	0	NÃO	-21,7777	-46,6079
	21/08/2024 00:24:52	MG - POÇOS DE CALDAS - Próx. Avenida Chafik Frahya	O veículo está bloqueado		Status	0	NÃO	-21,7777	-46,6079
	21/08/2024 00:24:52	MG - POÇOS DE CALDAS - Próx. Avenida Chafik Frahya	A sirene está ligada		Alerta de Software	0	NÃO	-21,7777	-46,6079
	21/08/2024 00:24:52	MG - POÇOS DE CALDAS - Próx. Avenida Chafik Frahya	Parada do Veículo		Alerta de Software	0	NÃO	-21,7777	-46,6079
	21/08/2024 00:22:52	MG - POÇOS DE CALDAS - Próx. Avenida Chafik Frahya	A sirene está ligada		Status	0	NÃO	-21,7777	-46,6079
	21/08/2024 00:22:52	MG - POÇOS DE CALDAS - Próx. Avenida Chafik Frahya	O veículo está bloqueado		Status	0	NÃO	-21,7777	-46,6079
	21/08/2024 00:22:52	MG - POÇOS DE CALDAS - Próx. Avenida Chafik Frahya	A sirene está ligada		Alerta de Software	0	NÃO	-21,7777	-46,6079
	21/08/2024 00:22:52	MG - POÇOS DE CALDAS - Próx. Avenida Chafik Frahya	Parada do Veículo		Alerta de Software	0	NÃO	-21,7777	-46,6079
	21/08/2024 00:20:52	MG - POÇOS DE CALDAS - Próx. Avenida Chafik Frahya	A sirene está ligada		Status	0	NÃO	-21,7777	-46,6079
	21/08/2024 00:20:52	MG - POÇOS DE CALDAS - Próx. Avenida Chafik Frahya	O veículo está bloqueado		Status	0	NÃO	-21,7777	-46,6079
	21/08/2024 00:20:52	MG - POÇOS DE CALDAS - Próx. Avenida Chafik Frahya	A sirene está ligada		Alerta de Software	0	NÃO	-21,7777	-46,6079
	21/08/2024 00:20:52	MG - POÇOS DE CALDAS - Próx. Avenida Chafik Frahya	Parada do Veículo		Alerta de Software	0	NÃO	-21,7777	-46,6079
	21/08/2024 00:18:52	MG - POÇOS DE CALDAS - Próx. Avenida Chafik Frahya	A sirene está ligada		Status	0	NÃO	-21,7777	-46,6078
	21/08/2024 00:18:52	MG - POÇOS DE CALDAS - Próx. Avenida Chafik Frahya	O veículo está bloqueado		Status	0	NÃO	-21,7777	-46,6078
	21/08/2024 00:18:52	MG - POÇOS DE CALDAS - Próx. Avenida Chafik Frahya	A sirene está ligada		Alerta de Software	0	NÃO	-21,7777	-46,6078
	21/08/2024 00:18:52	MG - POÇOS DE CALDAS - Próx. Avenida Chafik Frahya	Parada do Veículo		Alerta de Software	0	NÃO	-21,7777	-46,6078
	21/08/2024 00:16:51	MG - POÇOS DE CALDAS - Próx. Avenida Chafik Frahya	A sirene está ligada		Status	0	NÃO	-21,7777	-46,6079

RELATÓRIO ANALÍTICO POR VEÍCULO






Período: 21/08/2024 00:00:00 à 27/08/2024 23:59:59

Identificador: FWJ4C28 LUIZ SC R 450 2021

Placa: FWJ4C28

- Legenda:**
-  Mensagens enviadas do Veículo (Veículo -> Central)
 -  Mensagens enviadas do Veículo (Controle de Jornada Cliente)
 -  Mensagens enviadas da Central (Central -> Veículo)



Sentido:	Data e Hora:	Localização:	Mensagem:	Modo Emergência	Tipo Mensagem:	Vel. (Km/h)	Log ?	Latitude	Longitude
	21/08/2024 00:16:51	MG - POÇOS DE CALDAS - Próx. Avenida Chafik Frahya	O veículo está bloqueado		Status	0	NÃO	-21,7777	-46,6079
	21/08/2024 00:16:51	MG - POÇOS DE CALDAS - Próx. Avenida Chafik Frahya	A sirene está ligada		Alerta de Software	0	NÃO	-21,7777	-46,6079
	21/08/2024 00:16:51	MG - POÇOS DE CALDAS - Próx. Avenida Chafik Frahya	Parada do Veículo		Alerta de Software	0	NÃO	-21,7777	-46,6079
	21/08/2024 00:14:51	MG - POÇOS DE CALDAS - Próx. Avenida Chafik Frahya	A sirene está ligada		Status	0	NÃO	-21,7777	-46,6079
	21/08/2024 00:14:51	MG - POÇOS DE CALDAS - Próx. Avenida Chafik Frahya	O veículo está bloqueado		Status	0	NÃO	-21,7777	-46,6079
	21/08/2024 00:14:51	MG - POÇOS DE CALDAS - Próx. Avenida Chafik Frahya	A sirene está ligada		Alerta de Software	0	NÃO	-21,7777	-46,6079
	21/08/2024 00:14:51	MG - POÇOS DE CALDAS - Próx. Avenida Chafik Frahya	Parada do Veículo		Alerta de Software	0	NÃO	-21,7777	-46,6079
	21/08/2024 00:12:51	MG - POÇOS DE CALDAS - Próx. Avenida Chafik Frahya	A sirene está ligada		Status	0	NÃO	-21,7776	-46,6079
	21/08/2024 00:12:51	MG - POÇOS DE CALDAS - Próx. Avenida Chafik Frahya	O veículo está bloqueado		Status	0	NÃO	-21,7776	-46,6079
	21/08/2024 00:12:51	MG - POÇOS DE CALDAS - Próx. Avenida Chafik Frahya	A sirene está ligada		Alerta de Software	0	NÃO	-21,7776	-46,6079
	21/08/2024 00:12:51	MG - POÇOS DE CALDAS - Próx. Avenida Chafik Frahya	Parada do Veículo		Alerta de Software	0	NÃO	-21,7776	-46,6079
	21/08/2024 00:10:51	MG - POÇOS DE CALDAS - Próx. Avenida Chafik Frahya	A sirene está ligada		Status	0	NÃO	-21,7776	-46,6079
	21/08/2024 00:10:51	MG - POÇOS DE CALDAS - Próx. Avenida Chafik Frahya	O veículo está bloqueado		Status	0	NÃO	-21,7776	-46,6079
	21/08/2024 00:10:51	MG - POÇOS DE CALDAS - Próx. Avenida Chafik Frahya	A sirene está ligada		Alerta de Software	0	NÃO	-21,7776	-46,6079
	21/08/2024 00:10:51	MG - POÇOS DE CALDAS - Próx. Avenida Chafik Frahya	Parada do Veículo		Alerta de Software	0	NÃO	-21,7776	-46,6079
	21/08/2024 00:08:51	MG - POÇOS DE CALDAS - Próx. Avenida Chafik Frahya	A sirene está ligada		Status	0	NÃO	-21,7776	-46,6079
	21/08/2024 00:08:51	MG - POÇOS DE CALDAS - Próx. Avenida Chafik Frahya	O veículo está bloqueado		Status	0	NÃO	-21,7776	-46,6079
	21/08/2024 00:08:51	MG - POÇOS DE CALDAS - Próx. Avenida Chafik Frahya	A sirene está ligada		Alerta de Software	0	NÃO	-21,7776	-46,6079
	21/08/2024 00:08:51	MG - POÇOS DE CALDAS - Próx. Avenida Chafik Frahya	Parada do Veículo		Alerta de Software	0	NÃO	-21,7776	-46,6079
	21/08/2024 00:06:51	MG - POÇOS DE CALDAS - Próx. Avenida Chafik Frahya	A sirene está ligada		Status	0	NÃO	-21,7776	-46,6079
	21/08/2024 00:06:51	MG - POÇOS DE CALDAS - Próx. Avenida Chafik Frahya	O veículo está bloqueado		Status	0	NÃO	-21,7776	-46,6079
	21/08/2024 00:06:51	MG - POÇOS DE CALDAS - Próx. Avenida Chafik Frahya	A sirene está ligada		Alerta de Software	0	NÃO	-21,7776	-46,6079
	21/08/2024 00:06:51	MG - POÇOS DE CALDAS - Próx. Avenida Chafik Frahya	Parada do Veículo		Alerta de Software	0	NÃO	-21,7776	-46,6079
	21/08/2024 00:04:51	MG - POÇOS DE CALDAS - Próx. Avenida Chafik Frahya	A sirene está ligada		Status	0	NÃO	-21,7776	-46,6079
	21/08/2024 00:04:51	MG - POÇOS DE CALDAS - Próx. Avenida Chafik Frahya	O veículo está bloqueado		Status	0	NÃO	-21,7776	-46,6079
	21/08/2024 00:04:51	MG - POÇOS DE CALDAS - Próx. Avenida Chafik Frahya	A sirene está ligada		Alerta de Software	0	NÃO	-21,7776	-46,6079
	21/08/2024 00:04:51	MG - POÇOS DE CALDAS - Próx. Avenida Chafik Frahya	Parada do Veículo		Alerta de Software	0	NÃO	-21,7776	-46,6079
	21/08/2024 00:02:51	MG - POÇOS DE CALDAS - Próx. Avenida Chafik Frahya	A sirene está ligada		Status	0	NÃO	-21,7776	-46,6079
	21/08/2024 00:02:51	MG - POÇOS DE CALDAS - Próx. Avenida Chafik Frahya	O veículo está bloqueado		Status	0	NÃO	-21,7776	-46,6079
	21/08/2024 00:02:51	MG - POÇOS DE CALDAS - Próx. Avenida Chafik Frahya	A sirene está ligada		Alerta de Software	0	NÃO	-21,7776	-46,6079
	21/08/2024 00:02:51	MG - POÇOS DE CALDAS - Próx. Avenida Chafik Frahya	Parada do Veículo		Alerta de Software	0	NÃO	-21,7776	-46,6079
	21/08/2024 00:00:51	MG - POÇOS DE CALDAS - Próx. Avenida Chafik Frahya	A sirene está ligada		Status	0	NÃO	-21,7776	-46,6079
	21/08/2024 00:00:51	MG - POÇOS DE CALDAS - Próx. Avenida Chafik Frahya	O veículo está bloqueado		Status	0	NÃO	-21,7776	-46,6079
	21/08/2024 00:00:51	MG - POÇOS DE CALDAS - Próx. Avenida Chafik Frahya	A sirene está ligada		Alerta de Software	0	NÃO	-21,7776	-46,6079
	21/08/2024 00:00:51	MG - POÇOS DE CALDAS - Próx. Avenida Chafik Frahya	Parada do Veículo		Alerta de Software	0	NÃO	-21,7776	-46,6079